

REGIONE  
CALABRIA



Provincia di  
Catanzaro



Committente:

**Cropani Wind Energy S.r.l.**

via Sardegna, 40  
00187 Roma (RM)  
P.IVA/C.F. 15856981004

Documento:

**PROGETTO DEFINITIVO**

Titolo del Progetto:

**PARCO EOLICO "CROPANI"**

Elaborato:

**Sezioni trasversali nuova viabilità  
Asse 24**

| ID PROGETTO   | DISCIPLINA | CAPITOLO | TIPO | REVISIONE | SCALA | FORMATO |
|---------------|------------|----------|------|-----------|-------|---------|
| IT-VesCro-Gem | CW         | RD       | DW   | 0         | 1:200 | VARIE   |

NOME FILE:

IT-VesCro-Gem-CW-RD-DW-05.28-Rev.0

**Progettazione:**



**Ing. Saverio Pagliuso**

**Ing. Mario Francesco Perri**


**Ing. Giorgio Salatino**

**Ing. Claudio Coscarella**

| Rev: | Data Revisione | Descrizione Revisione | Redatto | Controllato | Approvato |
|------|----------------|-----------------------|---------|-------------|-----------|
| 00   | Ottobre 2021   | PRIMA EMISSIONE       | GEMSA   | GEMSA       | CWE       |
|      |                |                       |         |             |           |
|      |                |                       |         |             |           |
|      |                |                       |         |             |           |

| SCAVI E BONIFICHE        |                      |
|--------------------------|----------------------|
| SCAVO PER PIATTAFORMA    | 2,851 m <sup>2</sup> |
| SCAVO PER PARETI TRINCEA | 0,144 m <sup>2</sup> |
| FOSSO                    | 0,637 m <sup>2</sup> |
| RILEVATI                 |                      |
| RILEVATO PER SCARPATE    | 0,219 m <sup>2</sup> |
| SOVRASTRUTTURA STRADALE  |                      |
| MISTO STABILIZZATO       | 5,857 m <sup>2</sup> |

SEZIONE N.: 2  
 QT. PROGETTO: 208,471  
 DIST.PROG.: 18,00  
 DIST.PREC.: 18,00  
 DIST.SUCC.: 17,00




SCALA 1:200

QT.RIF. 190,000

|                         |      |        |        |        |        |        |        |
|-------------------------|------|--------|--------|--------|--------|--------|--------|
| QUOTE TERRENO           |      |        | 208,37 | 208,53 |        | 209,31 | 209,37 |
| DIST.PARZIALI TERRENO   |      |        |        | 1,98   |        | 6,30   | 0,65   |
| QUOTE PROGETTO          |      | 208,05 | 208,47 | 208,07 | 208,47 | 208,72 |        |
| DIST. PARZIALI PROGETTO | 0,63 |        |        | 5,00   |        |        |        |

| SCAVI E BONIFICHE        |                      |
|--------------------------|----------------------|
| SCAVO PER PIATTAFORMA    | 5,787 m <sup>2</sup> |
| SCAVO PER PARETI TRINCEA | 0,123 m <sup>2</sup> |
| FOSSO                    | 0,799 m <sup>2</sup> |
| RILEVATI                 |                      |
| RILEVATO PER SCARPATE    | 0,018 m <sup>2</sup> |
| SOVRASTRUTTURA STRADALE  |                      |
| MISTO STABILIZZATO       | 5,176 m <sup>2</sup> |

SEZIONE N.: 3  
 QT. PROGETTO: 207,027  
 DIST.PROG.: 35,00  
 DIST.PREC.: 17,00




SCALA 1:200

QT.RIF. 184,909

|                         |        |        |        |        |        |        |        |        |        |        |        |        |        |        |        |        |        |
|-------------------------|--------|--------|--------|--------|--------|--------|--------|--------|--------|--------|--------|--------|--------|--------|--------|--------|--------|
| QUOTE TERRENO           | 204,82 | 204,86 | 205,04 | 205,74 | 207,21 | 207,46 | 208,44 | 208,79 |        |        |        |        |        |        |        |        |        |
| DIST.PARZIALI TERRENO   | 0,74   | 1,24   | 6,13   | 11,90  | 2,72   | 14,09  | 3,19   |        |        |        |        |        |        |        |        |        |        |
| QUOTE PROGETTO          |        |        |        | 206,09 | 206,22 | 205,85 | 205,92 | 206,35 | 206,53 | 206,77 | 207,00 | 207,03 | 207,02 | 206,62 | 206,62 | 207,02 | 207,54 |
| DIST. PARZIALI PROGETTO |        |        |        | 0,51   | 0,51   | 10,35  | 0,51   |        |        |        |        |        | 0,51   |        |        |        |        |

| SCAVI E BONIFICHE        |                      |
|--------------------------|----------------------|
| SCAVO PER PIATTAFORMA    | 2,290 m <sup>2</sup> |
| SCAVO PER PARETI TRINCEA | 0,001 m <sup>2</sup> |
| FOSSO                    | 0,429 m <sup>2</sup> |
| RILEVATI                 |                      |
| RILEVATO PER SCARPATE    | 0,008 m <sup>2</sup> |
| SOVRASTRUTTURA STRADALE  |                      |
| MISTO STABILIZZATO       | 2,500 m <sup>2</sup> |

SEZIONE N.: 1  
 QT. PROGETTO: 210,000  
 DIST.PROG.: 0,00  
 DIST.SUCC.: 18,00



SCALA 1:200

QT.RIF. 190,000

|                         |  |        |                                      |        |
|-------------------------|--|--------|--------------------------------------|--------|
| QUOTE TERRENO           | 209,91   | 209,96 | 209,99                               | 210,14 |
| DIST.PARZIALI TERRENO   | 4,62   | 2,54   | 2,56                                 |        |
| QUOTE PROGETTO          | 209,92<br>210,00<br>209,60<br>209,60<br>210,00 | 210,00 | 210,00<br>209,60<br>210,00<br>210,03 |        |
| DIST. PARZIALI PROGETTO | 5,00   |        |                                      |        |