

REGIONE
CALABRIA



Provincia di
Catanzaro



Committente:

Cropani Wind Energy S.r.l.

via Sardegna, 40
00187 Roma (RM)
P.IVA/C.F. 15856981004

Documento:

PROGETTO DEFINITIVO

Titolo del Progetto:

PARCO EOLICO "CROPANI"

Elaborato:

**Sezioni trasversali nuova viabilità
Asse 26**

ID PROGETTO	DISCIPLINA	CAPITOLO	TIPO	REVISIONE	SCALA	FORMATO
IT-VesCro-Gem	CW	RD	DW	0	1:200	VARIE

NOME FILE:

IT-VesCro-Gem-CW-RD-DW-05.30-Rev.0

Progettazione:



Ing. Saverio Pagliuso

Ing. Mario Francesco Perri

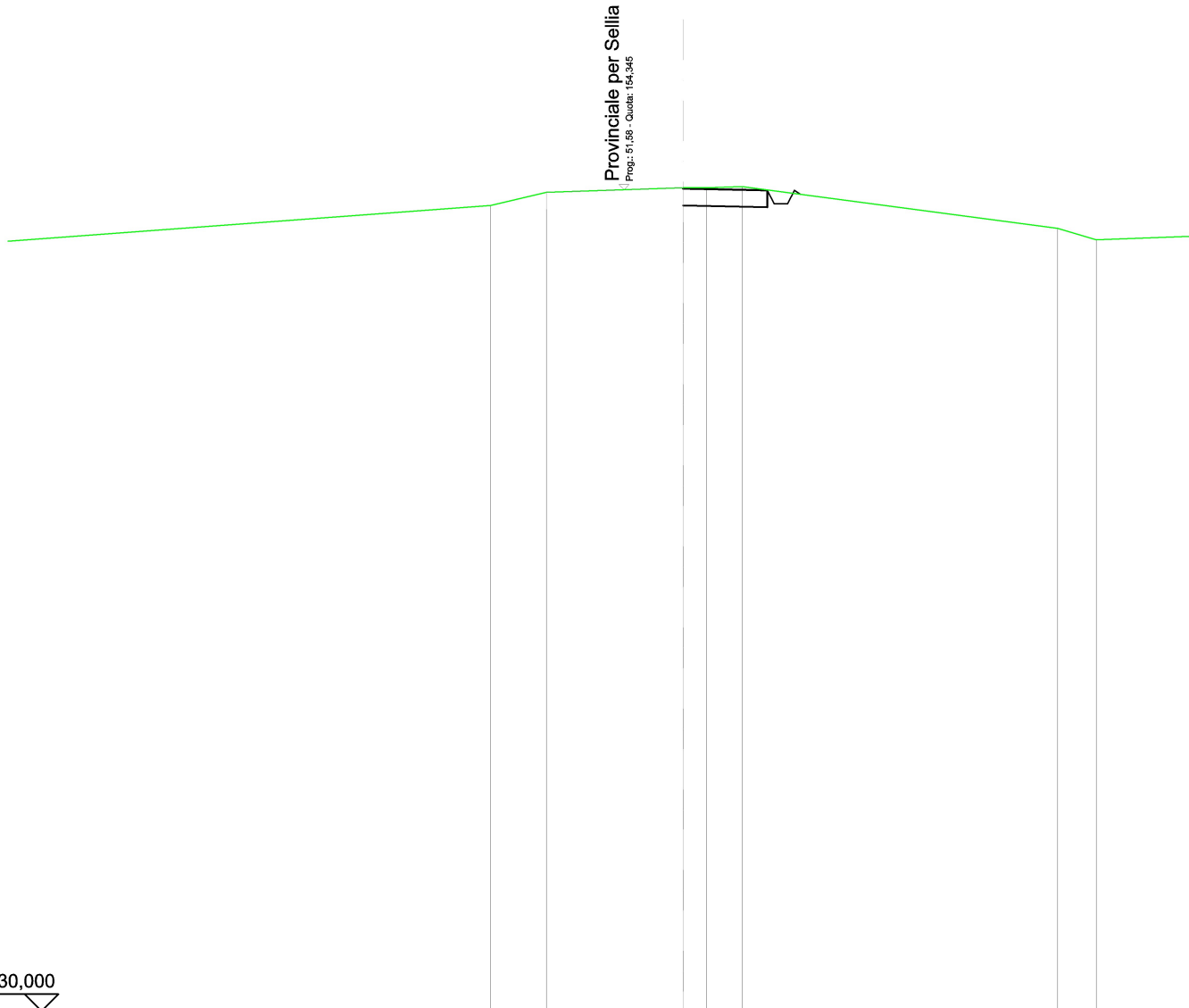
Ing. Giorgio Salatino

Ing. Claudio Coscarella

Rev:	Data Revisione	Descrizione Revisione	Redatto	Controllato	Approvato
00	Ottobre 2021	PRIMA EMISSIONE	GEMSA	GEMSA	CWE

SCAVI E BONIFICHE	
SCAVO PER PIATTAFORMA	1,378 m ²
FOSSO	0,207 m ²
RILEVATI	
RILEVATO PER SCARPATE	0,011 m ²
SOVRASTRUTTURA STRADALE	
MISTO STABILIZZATO	1,250 m ²

SEZIONE N.: 1
 QT. PROGETTO: 154,381
 DIST.PROG.: 0,00
 DIST.SUCC.: 40,00




SCALA 1:200

QT.RIF. 130,000

QUOTE TERRENO	153,88	154,27	154,41	154,40	154,44	153,20
DIST.PARZIALI TERRENO	1,65	4,05	0,70	1,06	9,35	
QUOTE PROGETTO			154,38	154,38	154,33	
DIST. PARZIALI PROGETTO					153,93	
					154,33	
					154,21	

SCAVI E BONIFICHE	
SCAVO PER PIATTAFORMA	6,094 m ²
SCAVO PER PARETI TRINCEA	1,175 m ²
FOSSO	1,635 m ²
SOVRASTRUTTURA STRADALE	
MISTO STABILIZZATO	2,500 m ²

SEZIONE N.: 2
 QT. PROGETTO: 148,571
 DIST.PROG.: 40,00
 DIST.PREC.: 40,00
 DIST.SUCC.: 50,00



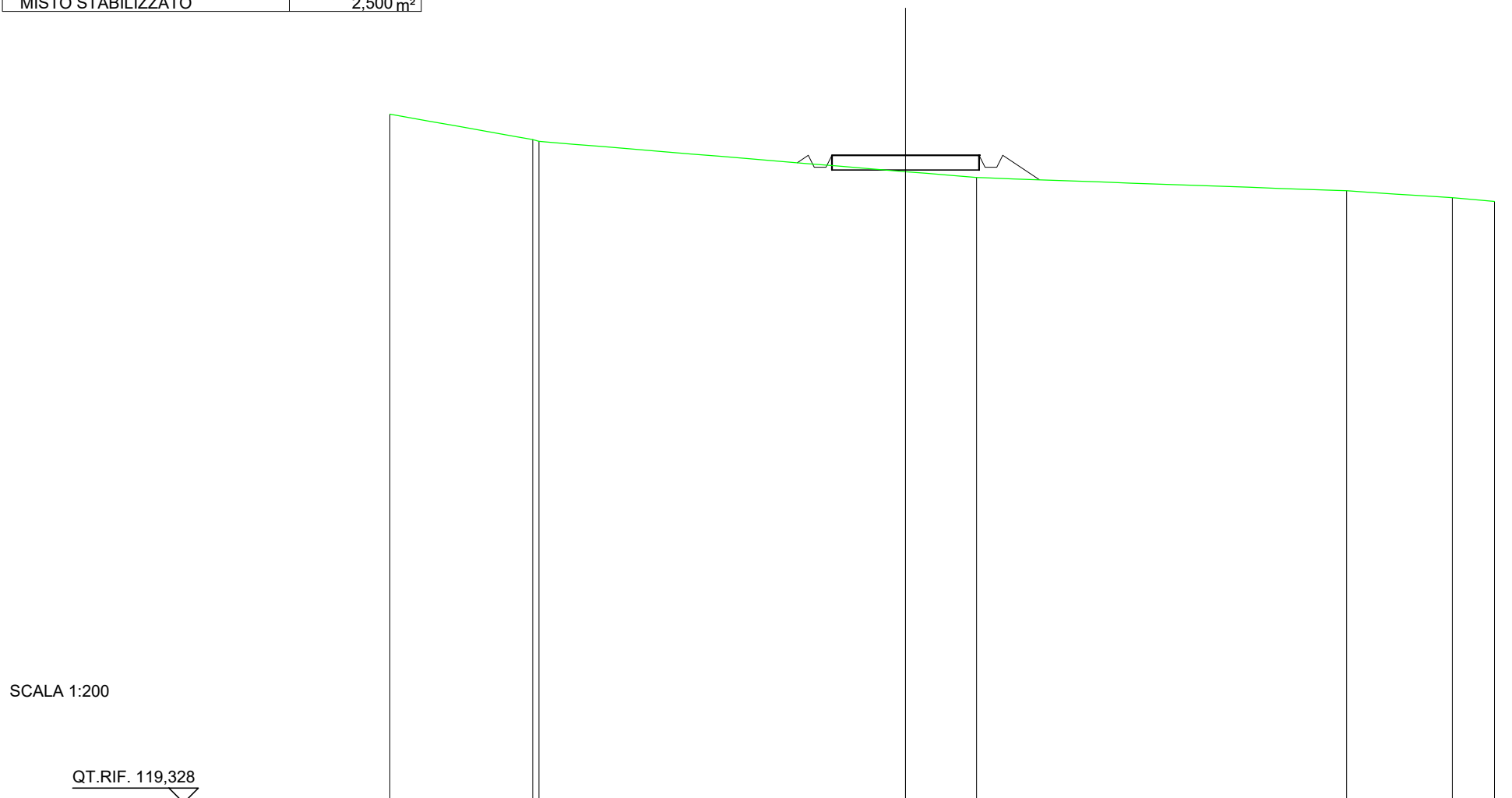
SCALA 1:200

QT.RIF. 130,000

QUOTE TERRENO	151,72		149,95	149,29	148,70	148,71	148,54	148,46	148,34
DIST.PARZIALI TERRENO		8,52		3,36	2,99		1,41		
QUOTE PROGETTO			150,29	148,57	148,17	148,17	148,57	148,57	148,62
DIST. PARZIALI PROGETTO			1,72		5,00				

SCAVI E BONIFICHE	
SCAVO PER PIATTAFORMA	0,143 m ²
FOSSO	0,039 m ²
RILEVATI	
RILEVATO PER PIATTAFORMA	0,407 m ²
RILEVATO PER SCARPATE	0,965 m ²
SOVRASTRUTTURA STRADALE	
MISTO STABILIZZATO	2,500 m ²

SEZIONE N.: 3
 QT. PROGETTO: 141,309
 DIST.PROG.: 90,00
 DIST.PREC.: 50,00
 DIST.SUCC.: 46,18



SCALA 1:200

QT.RIF. 119,328

QUOTE TERRENO	142,71	141,84 141,78		140,76	140,56		140,11	139,87	139,75
DIST.PARZIALI TERRENO	4,85		12,44	2,42		12,56	3,59	1,43	
QUOTE PROGETTO				141,31	141,31	140,91	140,91	141,31	140,48
DIST. PARZIALI PROGETTO				5,00		1,24			

RILEVATI	
RILEVATO PER PIATTAFORMA	3,247 m ²
RILEVATO PER SCARPATE	3,676 m ²
SOVRASTRUTTURA STRADALE	
MISTO STABILIZZATO	2,500 m ²

SEZIONE N.: 4
 QT. PROGETTO: 134,602
 DIST.PROG.: 136,18
 DIST.PREC.: 46,18
 DIST.SUCC.: 34,96

SCALA 1:200

QT.RIF. 111,206

QUOTE TERRENO	134,81	134,33	133,96	133,59	133,51	133,51	133,21	133,54	133,45
DIST.PARZIALI TERRENO	1,61	1,98	3,43	6,68	2,52	15,03	2,26		
QUOTE PROGETTO				133,57	134,60	134,20	134,20	134,60	133,26
DIST. PARZIALI PROGETTO				1,55	5,00	2,01			

SCAVI E BONIFICHE	
SCAVO PER PIATTAFORMA	4,496 m ²
SCAVO PER PARETI TRINCEA	0,001 m ²
FOSSO	0,310 m ²
SOVRASTRUTTURA STRADALE	
MISTO STABILIZZATO	5,672 m ²

SEZIONE N.: 5
 QT. PROGETTO: 129,524
 DIST.PROG.: 171,14
 DIST.PREC.: 34,96

Provinciale per Sellia
 Prog.: 5,76 - Cant.: 129,361

SCALA 1:200

QT.RIF. 107,139

QUOTE TERRENO	129,60	129,57	129,51	129,52	129,55	129,53	129,48	129,27	129,52	129,84	129,86	130,32	130,32	
DIST.PARZIALI TERRENO	6,37	4,67	1,26	0,74	0,51	0,51	4,51	7,92	3,35	0,52	2,95			
QUOTE PROGETTO					129,52	129,51	129,50	129,47		129,46	129,06	129,07	129,47	129,50
DIST. PARZIALI PROGETTO					0,49	0,49				0,49	0,49	0,49	0,49	