

REGIONE  
CALABRIA



Provincia di  
Catanzaro



Committente:

**Cropani Wind Energy S.r.l.**  
via Sardegna, 40  
00187 Roma (RM)  
P.IVA/C.F. 15856981004

Documento:

**PROGETTO DEFINITIVO**

Titolo del Progetto:

**PARCO EOLICO "CROPANI"**

Elaborato:

**Sezioni trasversali nuova viabilità  
Asse 28**

ID PROGETTO	DISCIPLINA	CAPITOLO	TIPO	REVISIONE	SCALA	FORMATO
IT-VesCro-Gem	CW	RD	DW	0	1:200	VARIE

NOME FILE:

IT-VesCro-Gem-CW-RD-DW-05.32-Rev.0

Progettazione:



**Ing. Saverio Pagliuso**

**Ing. Mario Francesco Perri**


**Ing. Giorgio Salatino**

**Ing. Claudio Coscarella**

Rev:	Data Revisione	Descrizione Revisione	Redatto	Controllato	Approvato
00	Ottobre 2021	PRIMA EMISSIONE	GEMSA	GEMSA	CWE

SCAVI E BONIFICHE	
SCAVO PER PIATTAFORMA	9,013 m <sup>2</sup>
SCAVO PER PARETI TRINCEA	0,188 m <sup>2</sup>
FOSSO	1,042 m <sup>2</sup>
RILEVATI	
RILEVATO PER SCARPATE	0,016 m <sup>2</sup>
SOVRASTRUTTURA STRADALE	
MISTO STABILIZZATO	6,477 m <sup>2</sup>

SEZIONE N.: 1  
 QT. PROGETTO: 193,512  
 DIST.PROG.: 0,00  
 DIST.SUCC.: 50,00



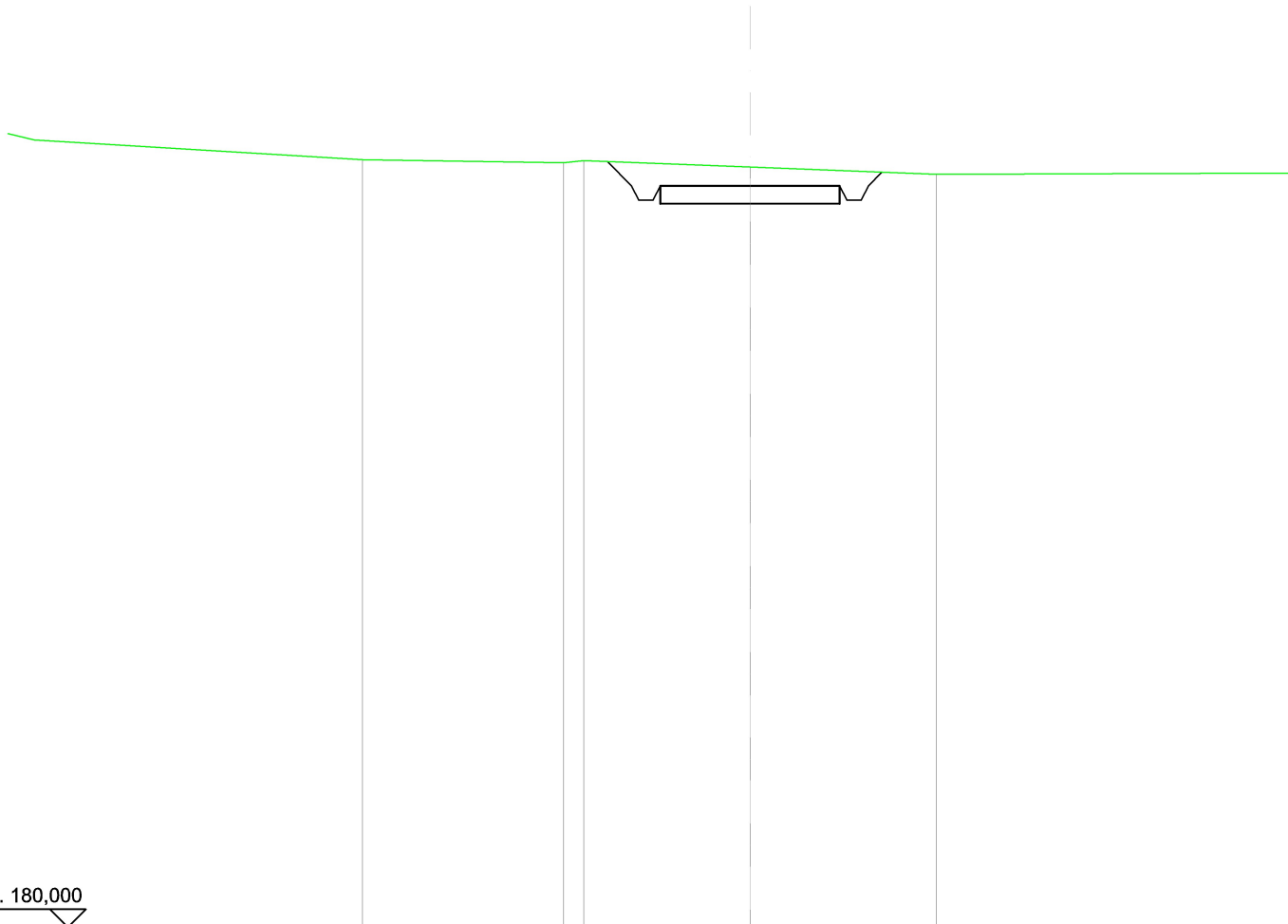
SCALA 1:200

QT.RIF. 170,000

QUOTE TERRENO	194,26	194,13	193,73	193,04	193,00	192,55	
DIST.PARZIALI TERRENO	3,22	4,28	7,30	0,92			
QUOTE PROGETTO		194,09 193,46 193,06 193,06 193,46	193,51	193,33	193,14 193,10 193,08	192,96	192,78 192,45 192,37 192,35 192,74
DIST. PARZIALI PROGETTO		0,63			12,95		

SCAVI E BONIFICHE	
SCAVO PER PIATTAFORMA	5,093 m <sup>2</sup>
SCAVO PER PARETI TRINCEA	0,291 m <sup>2</sup>
FOSSO	1,310 m <sup>2</sup>
SOVRASTRUTTURA STRADALE	
MISTO STABILIZZATO	2,500 m <sup>2</sup>

SEZIONE N.: 2  
 QT. PROGETTO: 200,689  
 DIST.PROG.: 50,00  
 DIST.PREC.: 50,00  
 DIST.SUCC.: 50,00



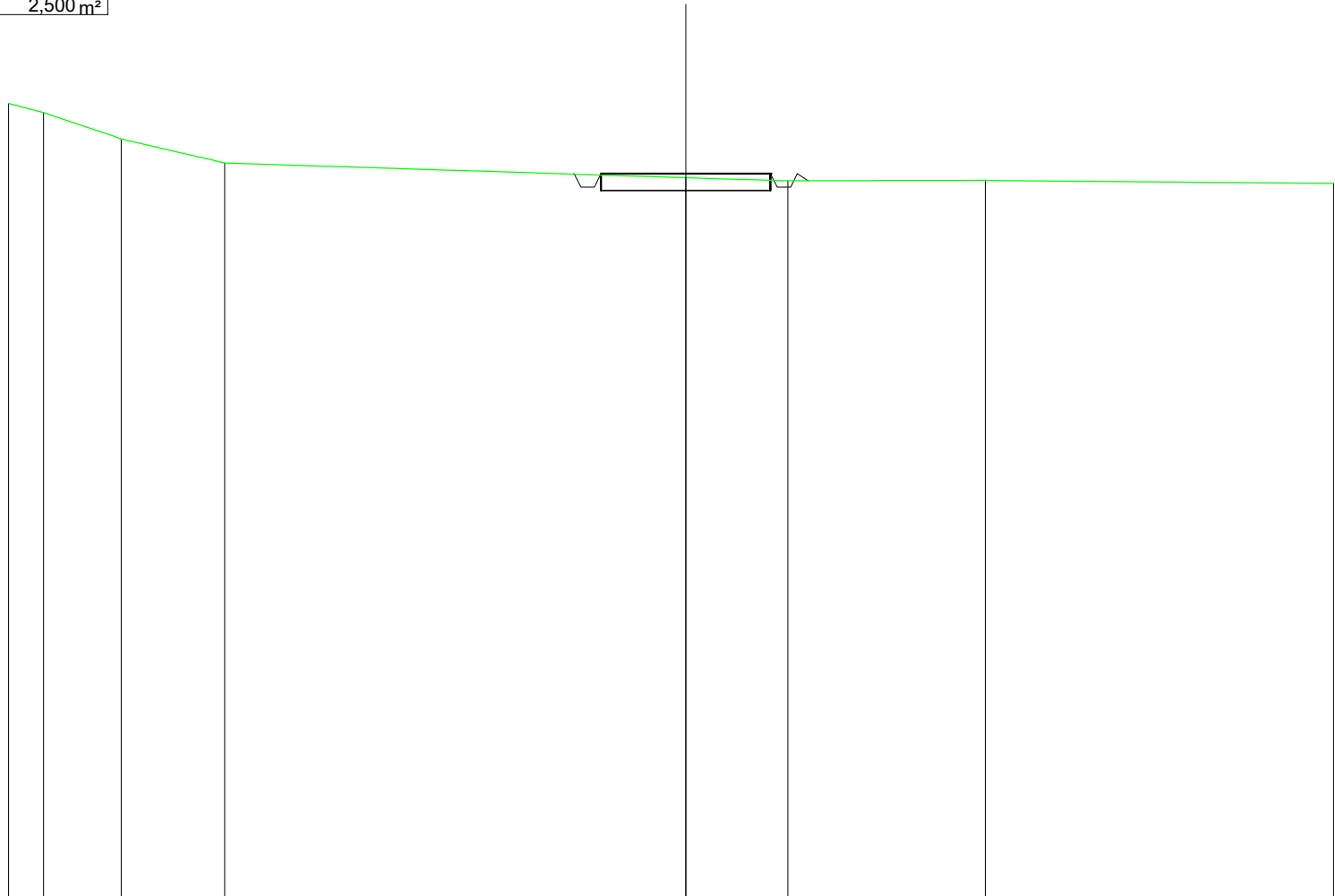
SCALA 1:200

QT.RIF. 180,000

QUOTE TERRENO	201,42	201,33	201,39	201,21	201,01
DIST.PARZIALI TERRENO	5,60	0,56	4,63	5,20	
QUOTE PROGETTO		201,36	200,69	200,29	201,07
DIST. PARZIALI PROGETTO		0,67		5,00	

SCAVI E BONIFICHE	
SCAVO PER PIATTAFORMA	1,898 m <sup>2</sup>
FOSSO	0,312 m <sup>2</sup>
RILEVATI	
RILEVATO PER SCARPATE	0,056 m <sup>2</sup>
SOVRASTRUTTURA STRADALE	
MISTO STABILIZZATO	2,500 m <sup>2</sup>

SEZIONE N.: 3  
 QT. PROGETTO: 207,329  
 DIST.PROG.: 100,00  
 DIST.PREC.: 50,00  
 DIST.SUCC.: 50,00



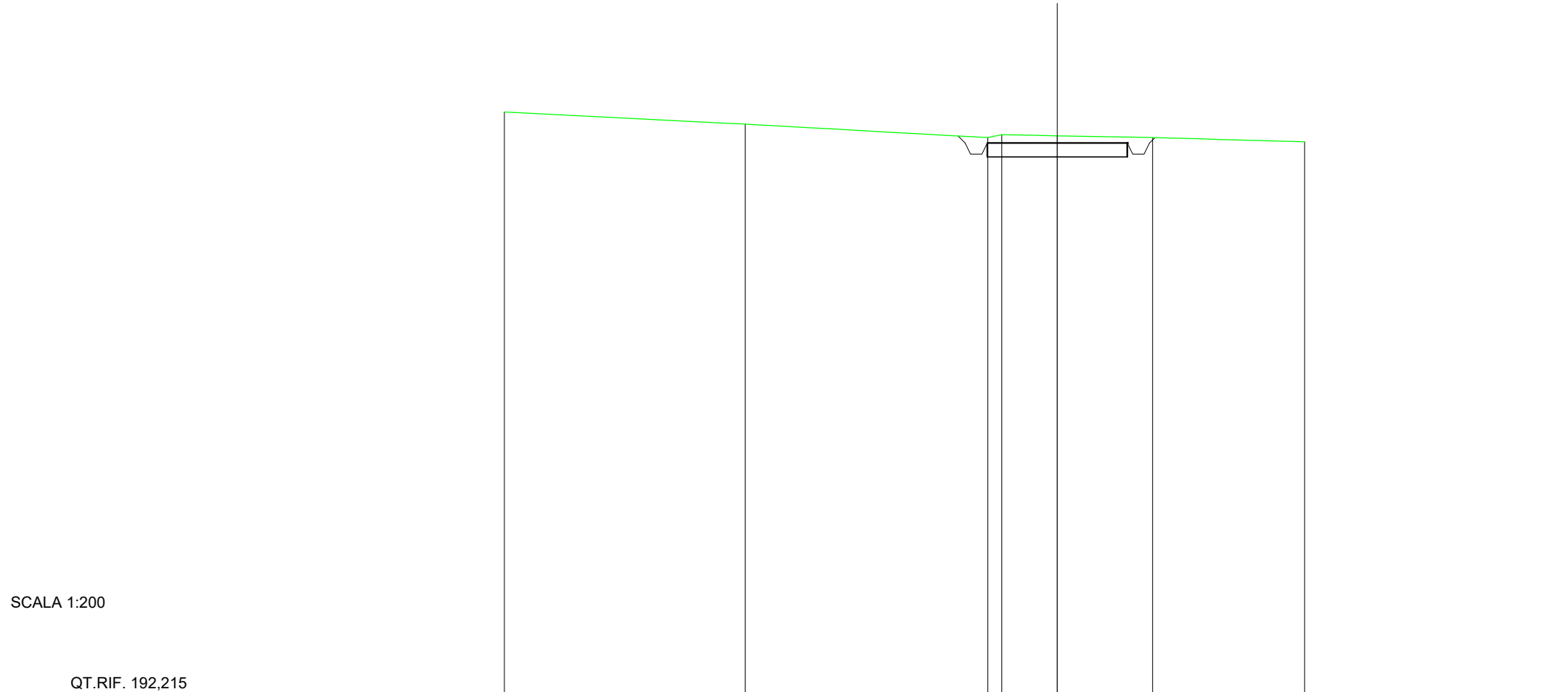
SCALA 1:200

QT.RIF. 185,917

QUOTE TERRENO	209,41	209,13	208,36	207,64		207,21	207,11	207,13	207,04				
DIST.PARZIALI TERRENO	1,04	2,29	3,05	13,62		3,02	5,83	10,29					
QUOTE PROGETTO						207,31	207,33	206,93	207,33	207,33	206,93	207,33	207,12
DIST. PARZIALI PROGETTO						5,00							

SCAVI E BONIFICHE	
SCAVO PER PIATTAFORMA	3,765 m <sup>2</sup>
SCAVO PER PARETI TRINCEA	0,049 m <sup>2</sup>
FOSSO	0,817 m <sup>2</sup>
SOVRASTRUTTURA STRADALE	
MISTO STABILIZZATO	2,500 m <sup>2</sup>

SEZIONE N.: 4  
 QT. PROGETTO: 212,442  
 DIST.PROG.: 150,00  
 DIST.PREC.: 50,00  
 DIST.SUCC.: 50,00



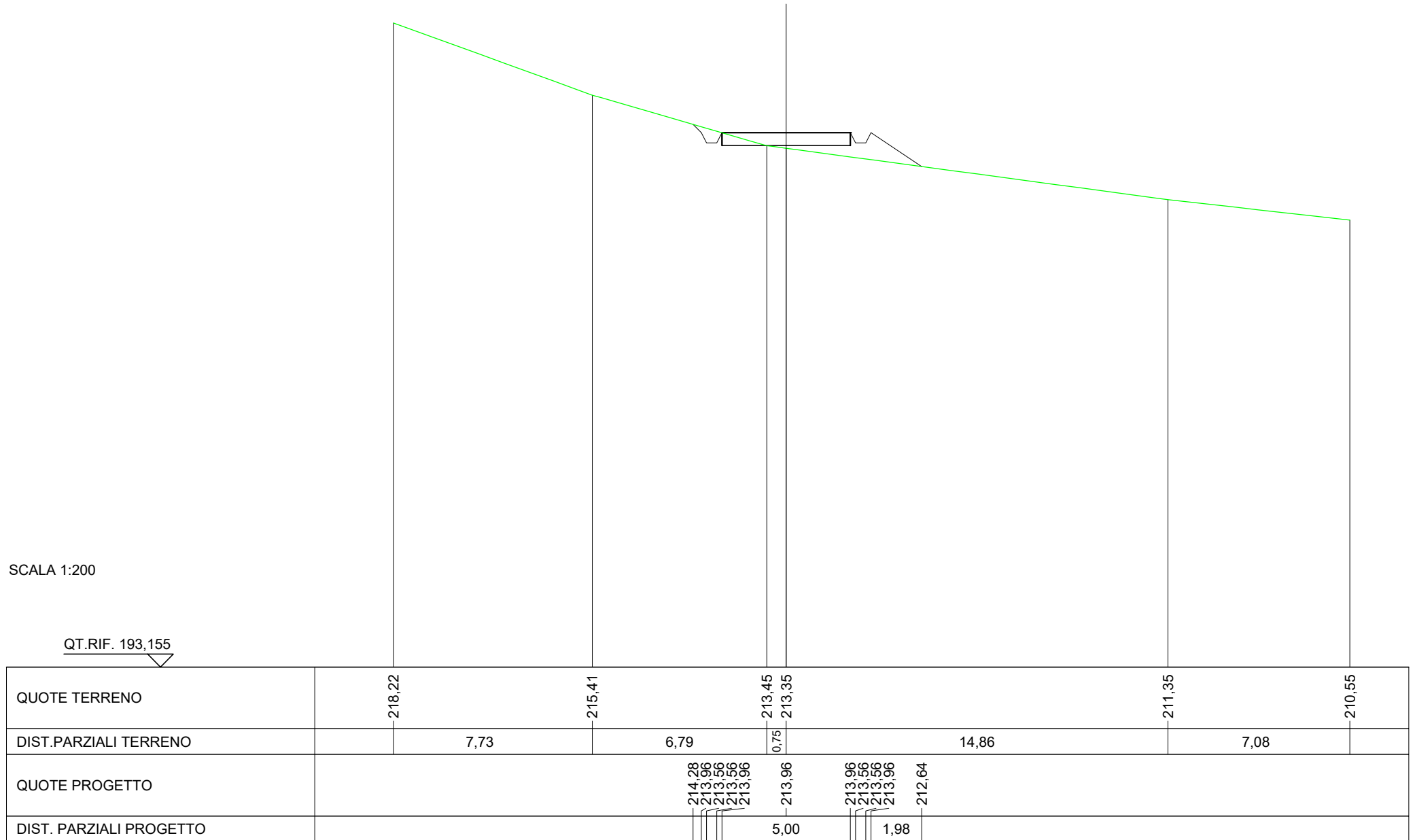
SCALA 1:200

QT.RIF. 192,215

QUOTE TERRENO	213,55	213,12	212,64	212,74	212,70	212,64	212,49
DIST.PARZIALI TERRENO	8,62	8,67	0,50	1,98	3,41	5,44	
QUOTE PROGETTO			212,69	212,44	212,04	212,04	212,63
DIST. PARZIALI PROGETTO				5,00			

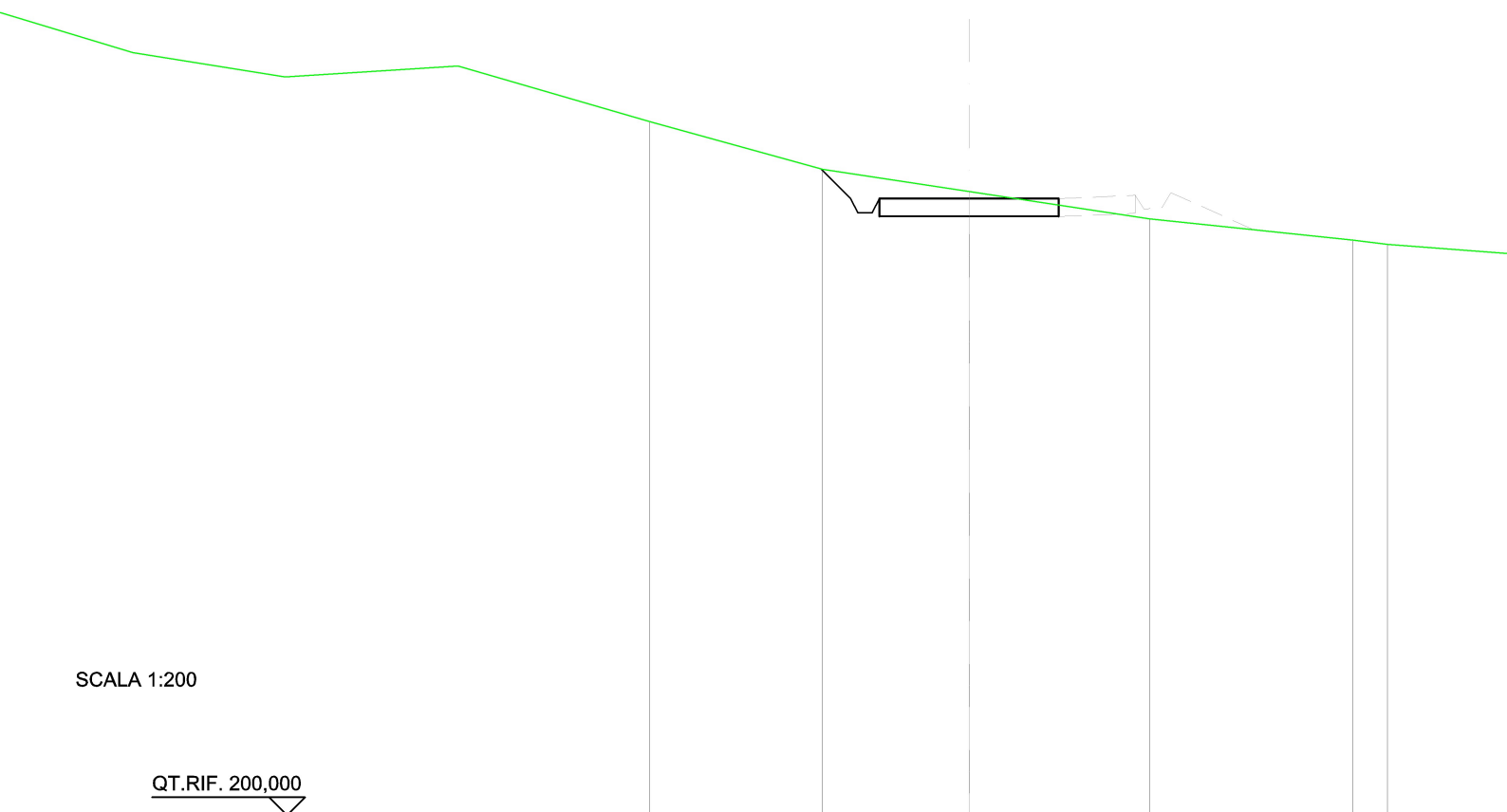
SCAVI E BONIFICHE	
SCAVO PER PIATTAFORMA	0,424 m <sup>2</sup>
SCAVO PER PARETI TRINCEA	0,036 m <sup>2</sup>
FOSSO	0,329 m <sup>2</sup>
RILEVATI	
RILEVATO PER PIATTAFORMA	0,742 m <sup>2</sup>
RILEVATO PER SCARPATE	1,604 m <sup>2</sup>
SOVRASTRUTTURA STRADALE	
MISTO STABILIZZATO	2,500 m <sup>2</sup>

SEZIONE N.: 5  
 QT. PROGETTO: 213,957  
 DIST.PROG.: 200,00  
 DIST.PREC.: 50,00  
 DIST.SUCC.: 50,00



SCAVI E BONIFICHE	
SCAVO PER PIATTAFORMA	3,473 m <sup>2</sup>
SCAVO PER PARETI TRINCEA	0,282 m <sup>2</sup>
FOSSO	0,746 m <sup>2</sup>
RILEVATI	
RILEVATO PER SCARPATE	0,001 m <sup>2</sup>
SOVRASTRUTTURA STRADALE	
MISTO STABILIZZATO	2,500 m <sup>2</sup>

SEZIONE N.: 6  
 QT. PROGETTO: 217,215  
 DIST.PROG.: 250,00  
 DIST.PREC.: 50,00  
 DIST.SUCC.: 50,00



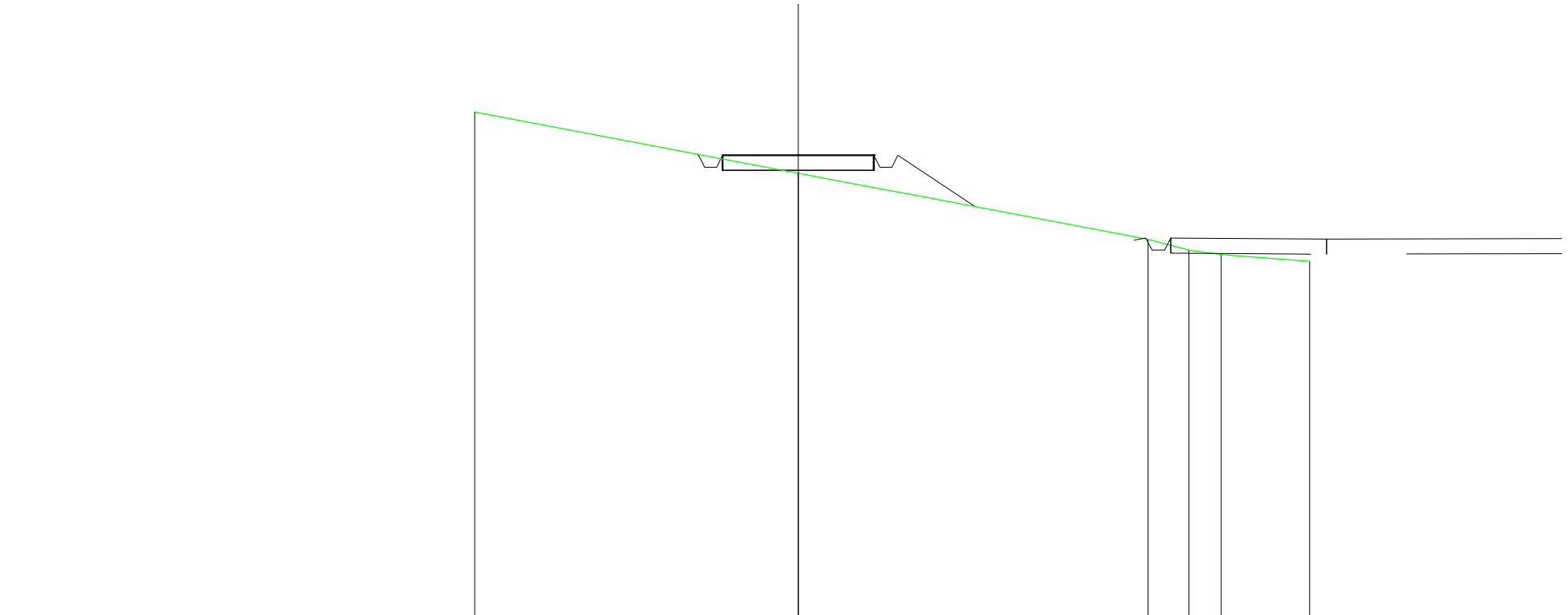
SCALA 1:200

QT.RIF. 200,000

QUOTE TERRENO	219,35	218,02	217,41	216,65	216,06	215,93
DIST.PARZIALI TERRENO	4,81	4,08	5,03	5,67	0,96	
QUOTE PROGETTO		218,04 217,21 216,81 216,81 217,21	217,21	217,21	217,21	217,21
DIST. PARZIALI PROGETTO		0,82	5,00			

SCAVI E BONIFICHE	
SCAVO PER PIATTAFORMA	0,374 m <sup>2</sup>
SCAVO PER PARETI TRINCEA	0,000 m <sup>2</sup>
FOSSO	0,205 m <sup>2</sup>
RILEVATI	
RILEVATO PER PIATTAFORMA	0,857 m <sup>2</sup>
RILEVATO PER SCARPATE	2,239 m <sup>2</sup>
SOVRASTRUTTURA STRADALE	
MISTO STABILIZZATO	2,500 m <sup>2</sup>

SEZIONE N.: 7  
 QT. PROGETTO: 221,871  
 DIST.PROG.: 300,00  
 DIST.PREC.: 50,00  
 DIST.SUCC.: 50,00



SCALA 1:200

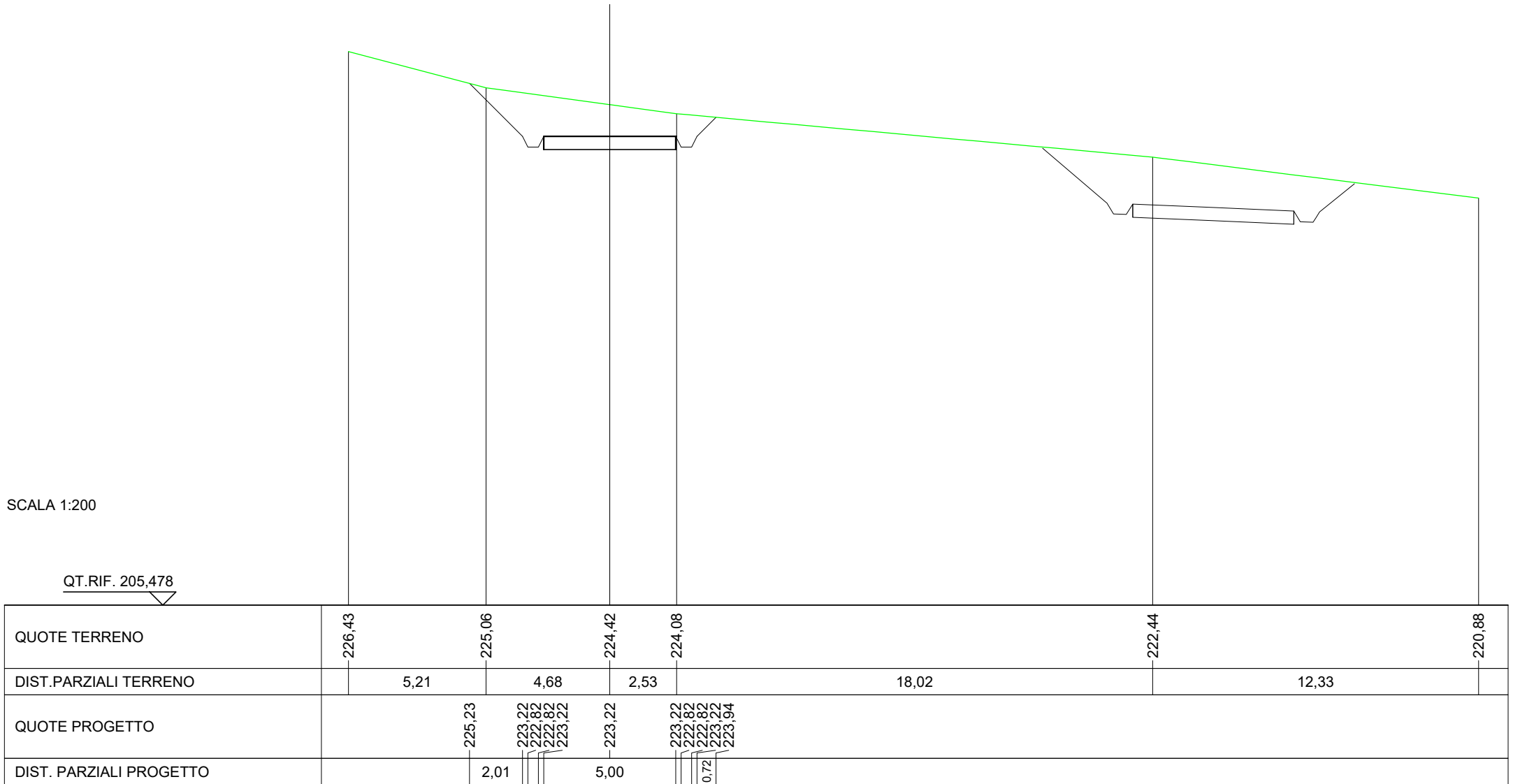
QT.RIF. 202,117

QUOTE TERRENO	223,30	221,27	219,09	218,73	218,59	218,36
DIST.PARZIALI TERRENO	10,71	11,58	1,36	1,07	2,93	
QUOTE PROGETTO		221,87	221,87	221,47	221,47	221,87
DIST. PARZIALI PROGETTO		5,00	2,55			




SCAVI E BONIFICHE	
SCAVO PER PIATTAFORMA	8,525 m <sup>2</sup>
SCAVO PER PARETI TRINCEA	1,894 m <sup>2</sup>
FOSSO	2,422 m <sup>2</sup>
SOVRASTRUTTURA STRADALE	
MISTO STABILIZZATO	2,500 m <sup>2</sup>

SEZIONE N.: 8  
 QT. PROGETTO: 223,220  
 DIST.PROG.: 350,00  
 DIST.PREC.: 50,00  
 DIST.SUCC.: 50,00



SCAVI E BONIFICHE	
SCAVO PER PIATTAFORMA	6,588 m <sup>2</sup>
SCAVO PER PARETI TRINCEA	4,385 m <sup>2</sup>
FOSSO	1,653 m <sup>2</sup>
RILEVATI	
RILEVATO PER SCARPATE	0,000 m <sup>2</sup>
SOVRASTRUTTURA STRADALE	
MISTO STABILIZZATO	2,500 m <sup>2</sup>

SEZIONE N.: 9  
 QT. PROGETTO: 219,996  
 DIST.PROG.: 400,00  
 DIST.PREC.: 50,00  
 DIST.SUCC.: 50,00



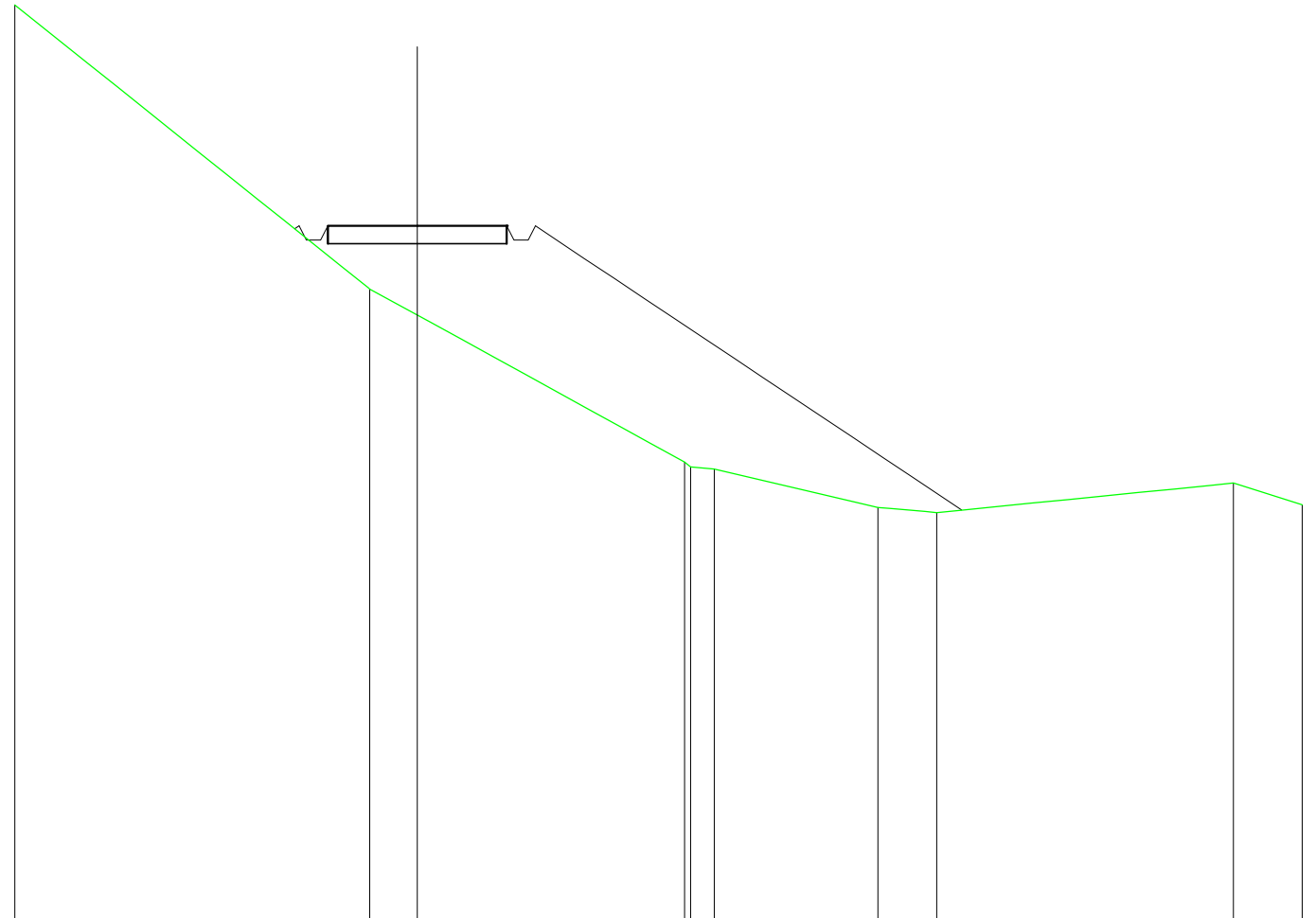
SCALA 1:200

QT.RIF. 202,493

QUOTE TERRENO	232,08	230,73				221,73	221,50	221,23	220,87		216,87	216,95	216,52
DIST.PARZIALI TERRENO	2,44		16,40			1,53	0,92		10,22		1,81	1,97	
QUOTE PROGETTO				224,40		220,00	219,60	220,00	220,00	220,00	219,99		
DIST. PARZIALI PROGETTO				4,41				5,00					

SCAVI E BONIFICHE	
FOSSO	0,003 m <sup>2</sup>
RILEVATI	
RILEVATO PER PIATTAFORMA	9,807 m <sup>2</sup>
RILEVATO PER SCARPATE	36,412 m <sup>2</sup>
SOVRASTRUTTURA STRADALE	
MISTO STABILIZZATO	2,500 m <sup>2</sup>

SEZIONE N.: 10  
 QT. PROGETTO: 218,016  
 DIST.PROG.: 450,00  
 DIST.PREC.: 50,00  
 DIST.SUCC.: 50,00



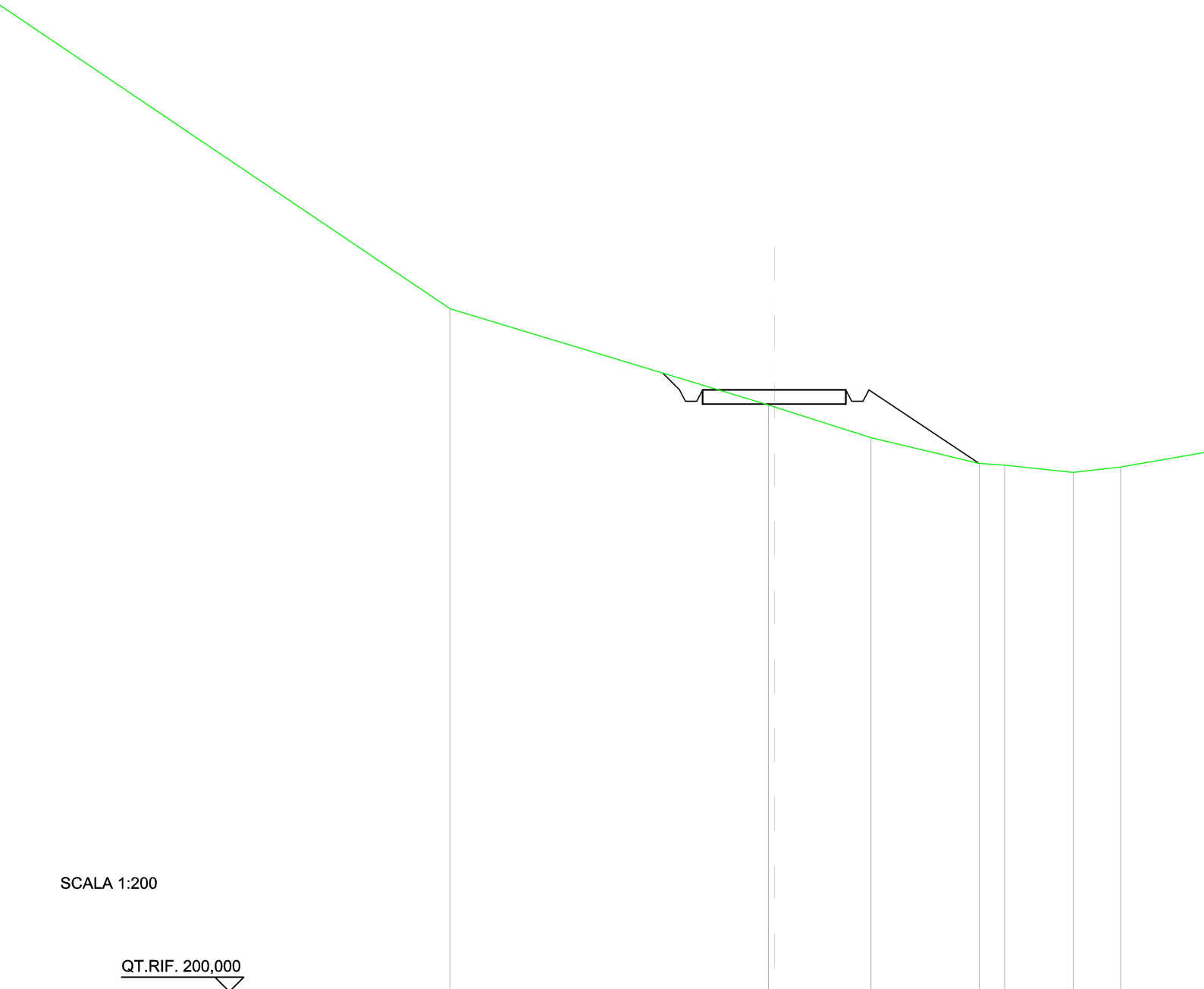
SCALA 1:200

QT.RIF. 198,581

QUOTE TERRENO	224,19	216,25	215,52	211,41	210,14	210,00	210,82	210,22
DIST.PARZIALI TERRENO	9,92	1,33	7,47	0,66	4,58	1,64	8,29	1,91
QUOTE PROGETTO		217,93	218,02	217,62	218,02	217,62	218,02	210,07
DIST. PARZIALI PROGETTO		5,00	11,91					

SCAVI E BONIFICHE	
SCAVO PER PIATTAFORMA	0,738 m <sup>2</sup>
SCAVO PER PARETI TRINCEA	0,120 m <sup>2</sup>
FOSSO	0,471 m <sup>2</sup>
RILEVATI	
RILEVATO PER PIATTAFORMA	1,238 m <sup>2</sup>
RILEVATO PER SCARPATE	4,145 m <sup>2</sup>
SOVRASTRUTTURA STRADALE	
MISTO STABILIZZATO	2,500 m <sup>2</sup>

SEZIONE N.: 11  
 QT. PROGETTO: 221,018  
 DIST.PROG.: 500,00  
 DIST.PREC.: 50,00  
 DIST.SUCC.: 50,00



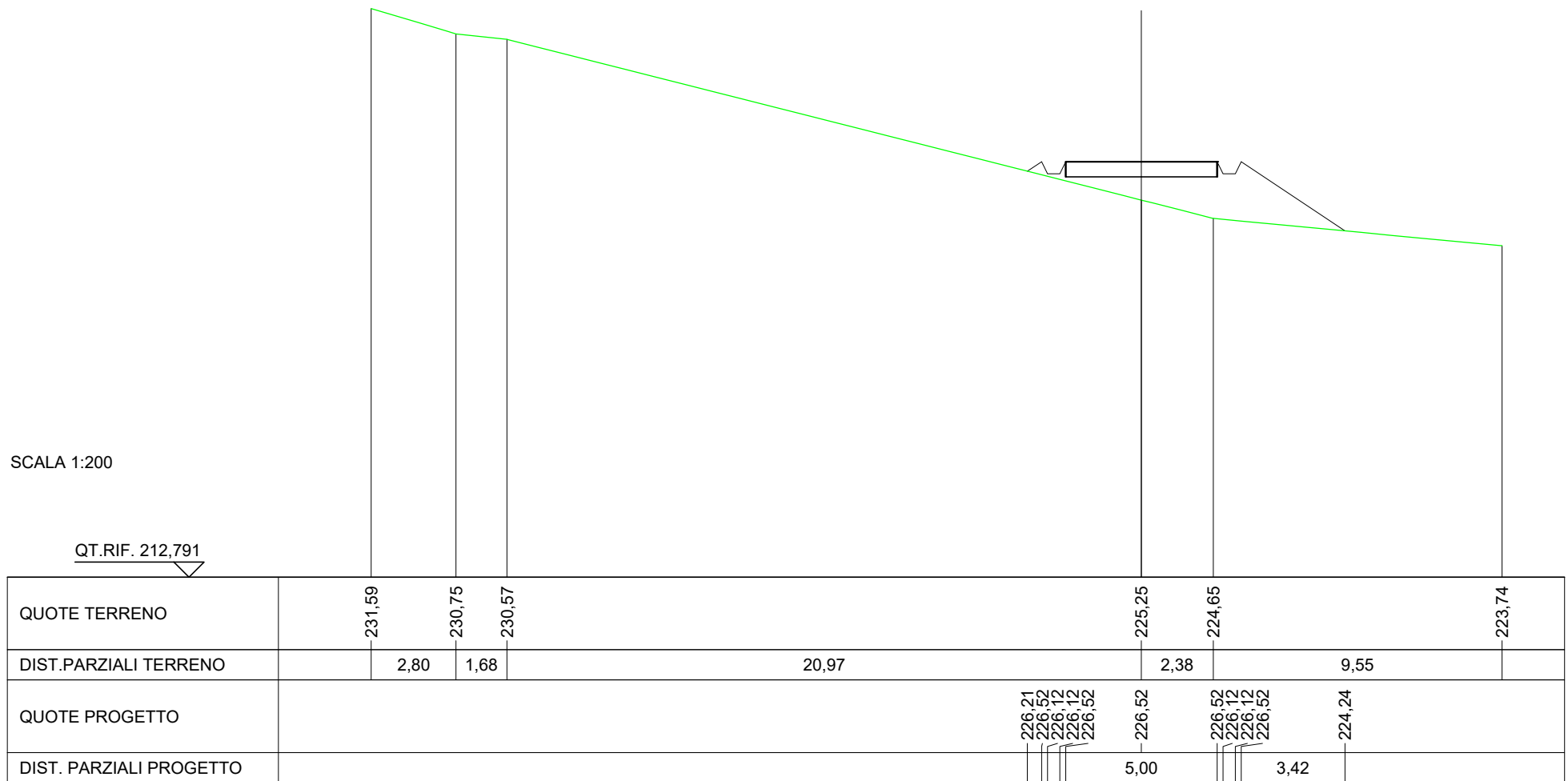
SCALA 1:200

QT.RIF. 200,000

QUOTE TERRENO	223,85			220,49	220,43			219,35		218,45	218,40		218,14
DIST.PARZIALI TERRENO		11,09			3,38		3,78		0,88	2,39			
QUOTE PROGETTO				221,02				221,02		218,45			
DIST. PARZIALI PROGETTO				0,59				5,00					3,84

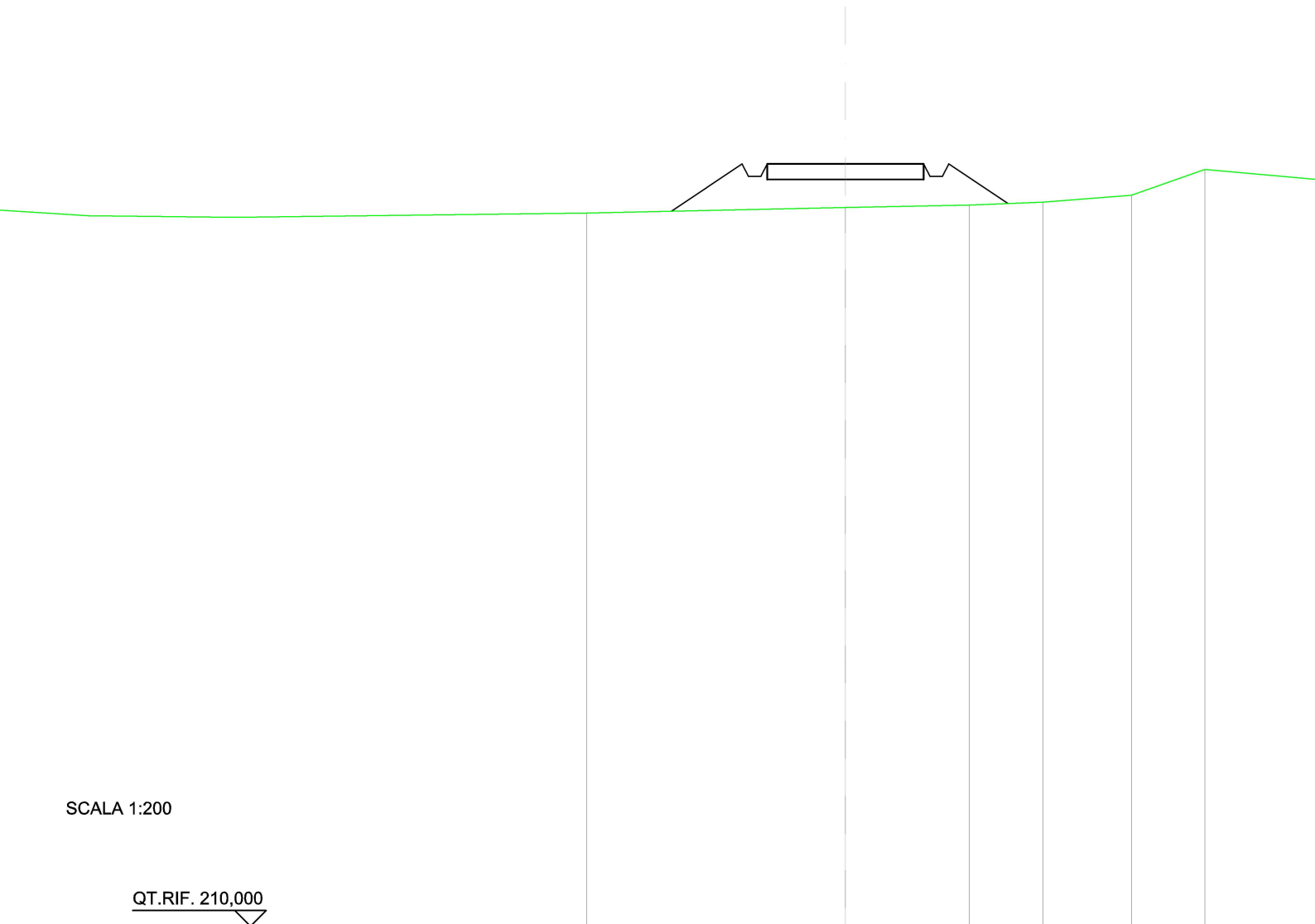
RILEVATI	
RILEVATO PER PIATTAFORMA	3,841 m <sup>2</sup>
RILEVATO PER SCARPATE	4,938 m <sup>2</sup>
SOVRASTRUTTURA STRADALE	
MISTO STABILIZZATO	2,500 m <sup>2</sup>

SEZIONE N.: 12  
 QT. PROGETTO: 226,520  
 DIST.PROG.: 550,00  
 DIST.PREC.: 50,00  
 DIST.SUCC.: 50,00



RILEVATI	
RILEVATO PER PIATTAFORMA	4,446 m <sup>2</sup>
RILEVATO PER SCARPATE	4,643 m <sup>2</sup>
SOVRASTRUTTURA STRADALE	
MISTO STABILIZZATO	2,500 m <sup>2</sup>

SEZIONE N.: 13  
 QT. PROGETTO: 234,377  
 DIST.PROG.: 600,00  
 DIST.PREC.: 50,00  
 DIST.SUCC.: 50,00



SCALA 1:200

QT.RIF. 210,000

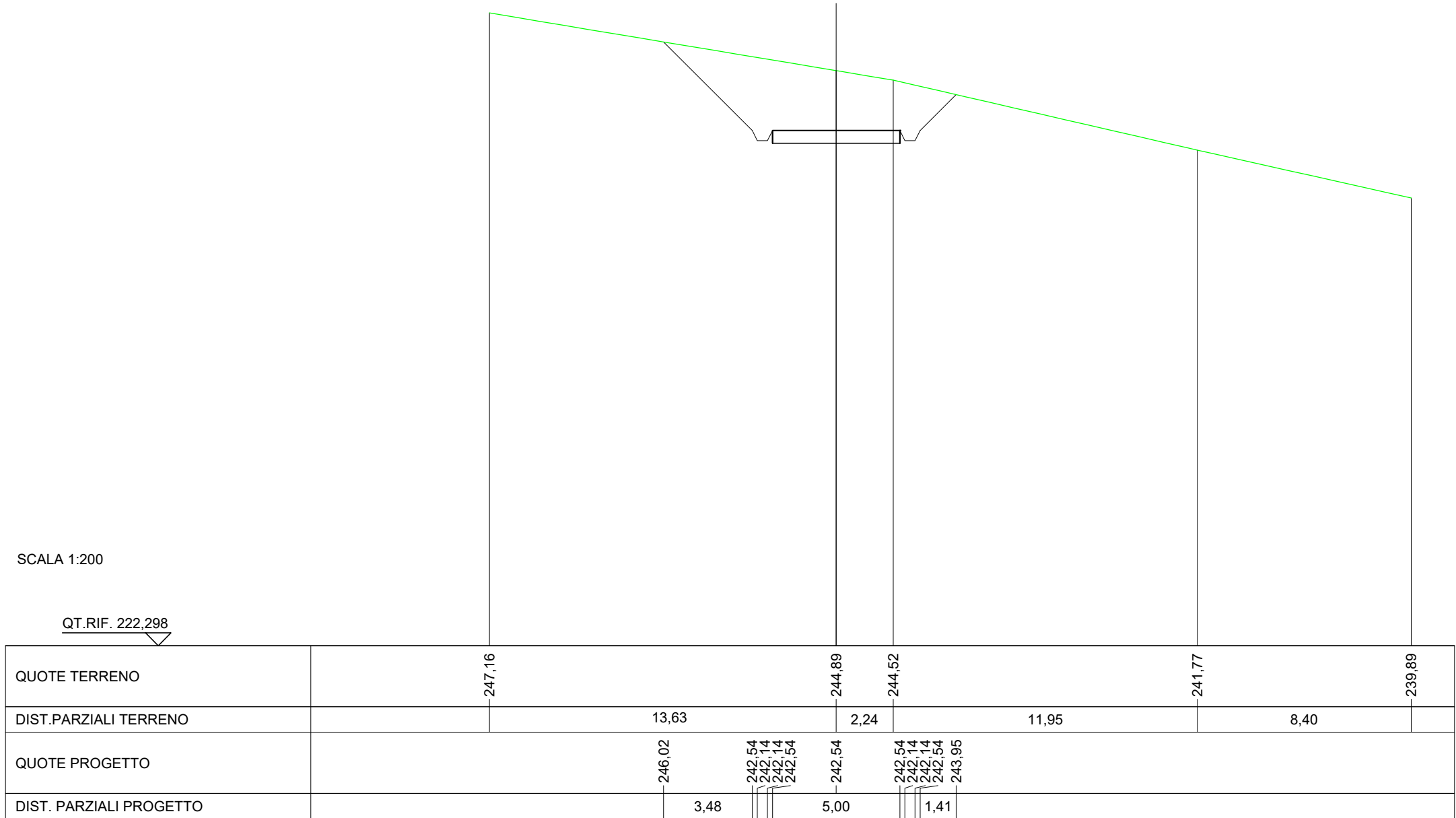
QUOTE TERRENO	232,82			232,99		233,07	233,16	233,38	234,20
DIST.PARZIALI TERRENO		8,26			3,96	2,35	2,82	2,34	
QUOTE PROGETTO		232,87	234,38	233,98	233,98	234,38	233,98	234,38	233,12
DIST. PARZIALI PROGETTO		2,26			5,00		1,89		

SCAVI E BONIFICHE	
SCAVO PER PIATTAFORMA	14,274 m <sup>2</sup>
SCAVO PER PARETI TRINCEA	6,285 m <sup>2</sup>
FOSSO	4,214 m <sup>2</sup>
SOVRASTRUTTURA STRADALE	
MISTO STABILIZZATO	2,500 m <sup>2</sup>

SEZIONE N.: 14  
 QT. PROGETTO: 242,536  
 DIST.PROG.: 650,00  
 DIST.PREC.: 50,00  
 DIST.SUCC.: 50,00

SCALA 1:200

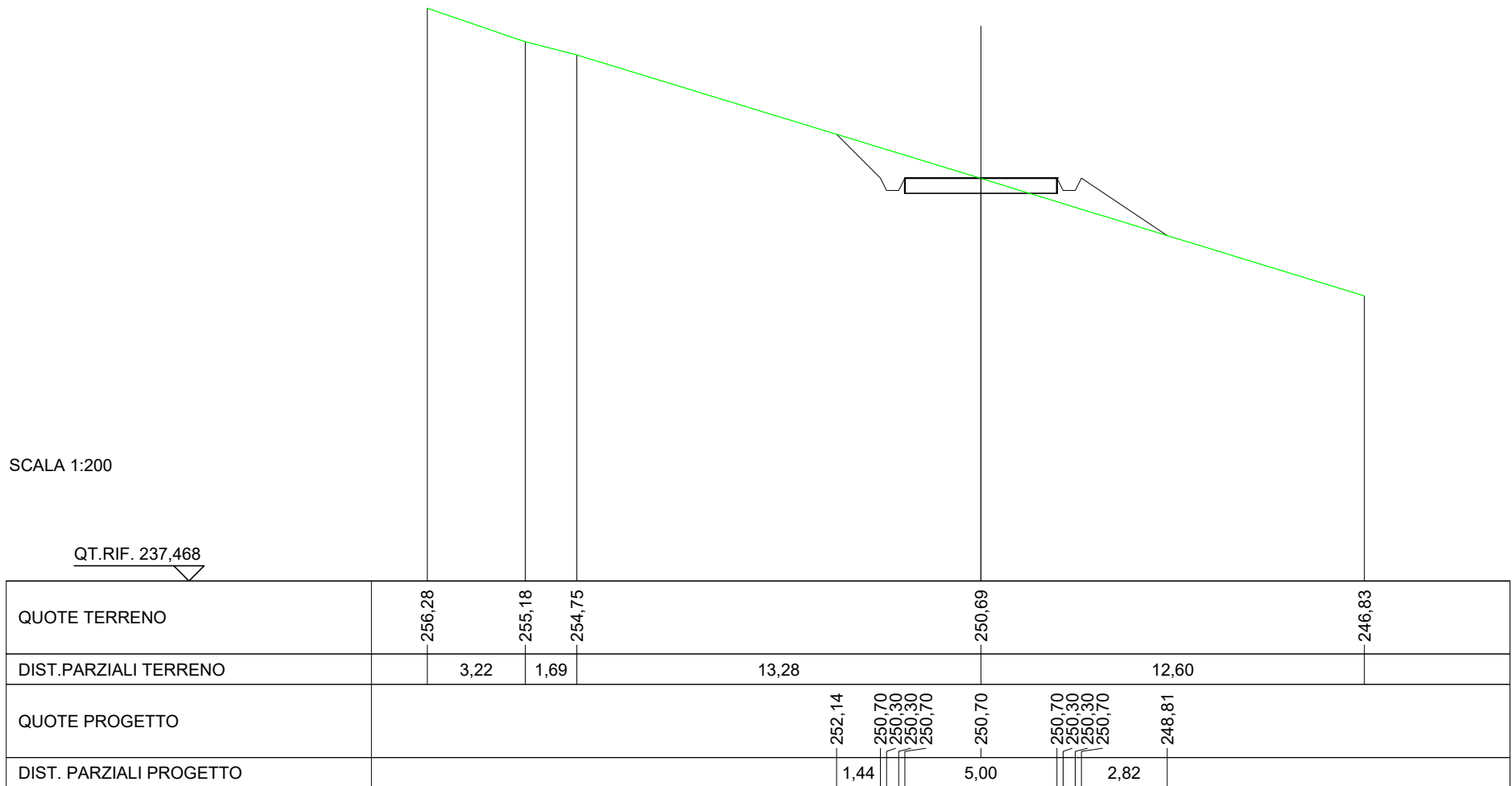
QT.RIF. 222,298



QUOTE TERRENO		247,16		244,89	244,52		241,77		239,89			
DIST.PARZIALI TERRENO			13,63		2,24		11,95		8,40			
QUOTE PROGETTO			246,02	242,54	242,14	242,14	242,54	242,54	242,14	242,14	242,54	243,95
DIST. PARZIALI PROGETTO				3,48		5,00		1,41				

SCAVI E BONIFICHE	
SCAVO PER PIATTAFORMA	2,583 m <sup>2</sup>
SCAVO PER PARETI TRINCEA	0,722 m <sup>2</sup>
FOSSO	0,943 m <sup>2</sup>
RILEVATI	
RILEVATO PER PIATTAFORMA	0,122 m <sup>2</sup>
RILEVATO PER SCARPATE	1,912 m <sup>2</sup>
SOVRASTRUTTURA STRADALE	
MISTO STABILIZZATO	2,500 m <sup>2</sup>

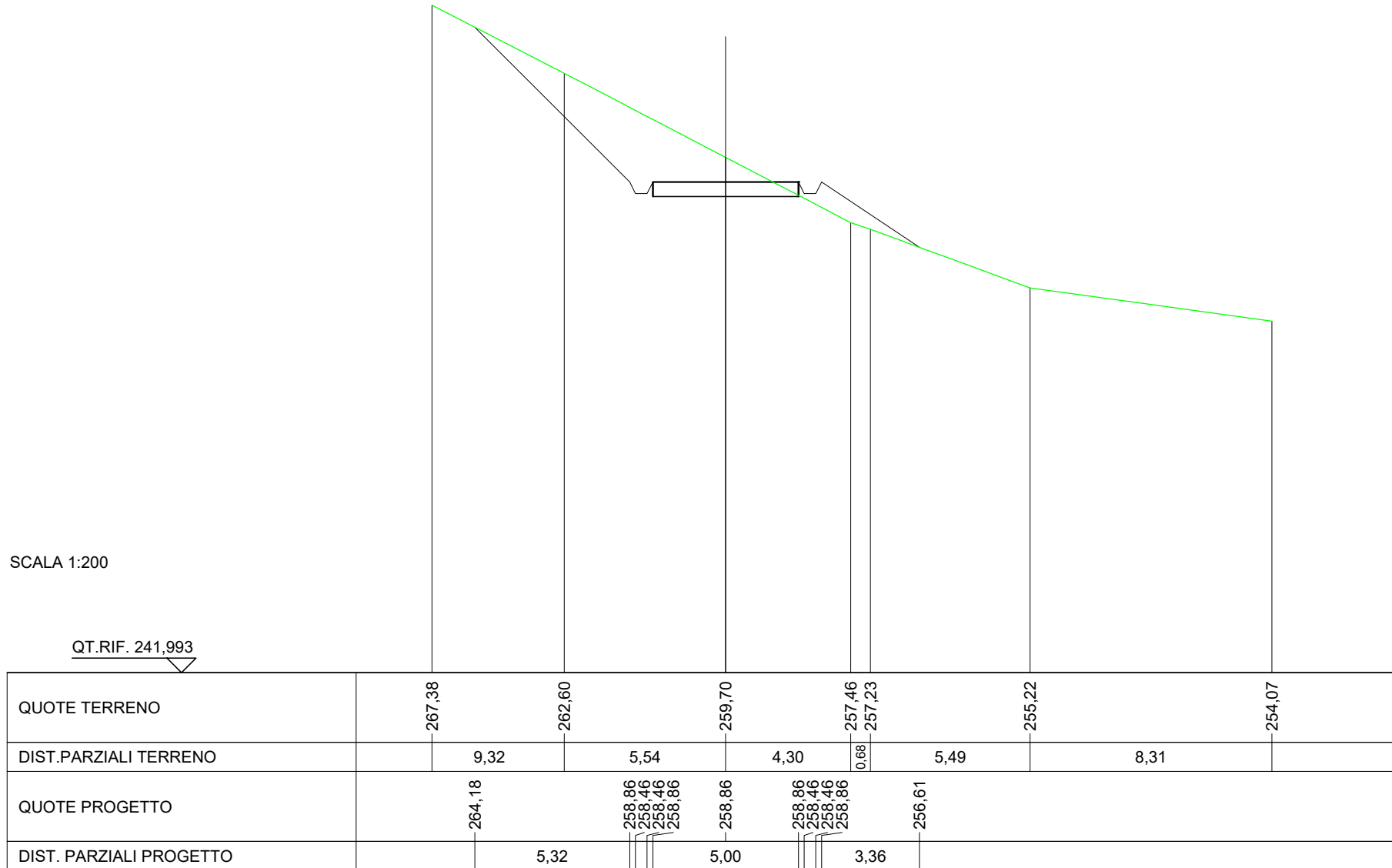
SEZIONE N.: 15  
 QT. PROGETTO: 250,696  
 DIST.PROG.: 700,00  
 DIST.PREC.: 50,00  
 DIST.SUCC.: 50,00





SCAVI E BONIFICHE	
SCAVO PER PIATTAFORMA	6,744 m <sup>2</sup>
SCAVO PER PARETI TRINCEA	6,862 m <sup>2</sup>
FOSSO	2,129 m <sup>2</sup>
RILEVATI	
RILEVATO PER SCARPATE	1,936 m <sup>2</sup>
SOVRASTRUTTURA STRADALE	
MISTO STABILIZZATO	2,500 m <sup>2</sup>

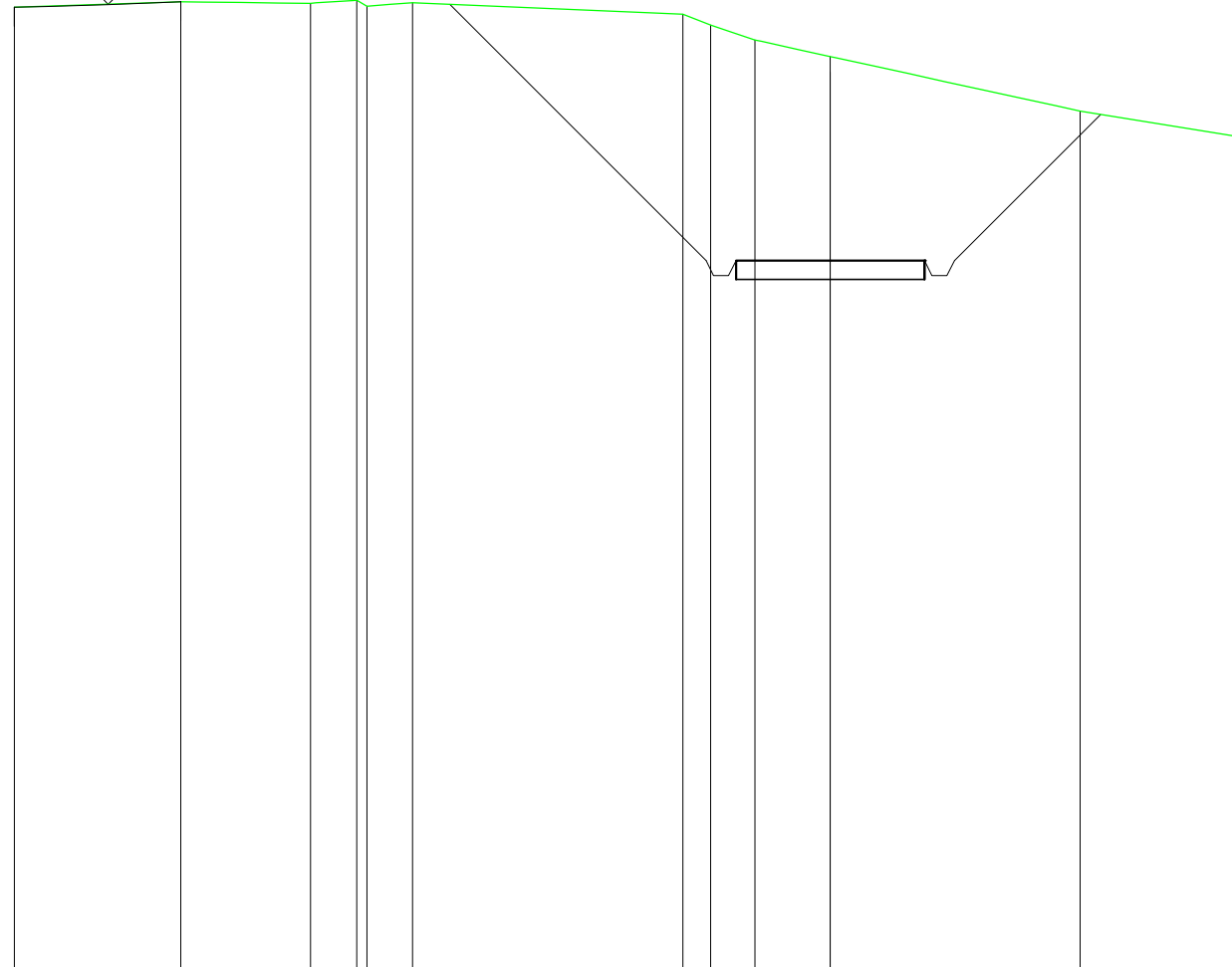
SEZIONE N.: 16  
 QT. PROGETTO: 258,855  
 DIST.PROG.: 750,00  
 DIST.PREC.: 50,00  
 DIST.SUCC.: 50,00



SCAVI E BONIFICHE	
SCAVO PER PIATTAFORMA	29,610 m <sup>2</sup>
SCAVO PER PARETI TRINCEA	31,163 m <sup>2</sup>
FOSSO	9,234 m <sup>2</sup>
SOVRASTRUTTURA STRADALE	
MISTO STABILIZZATO	2,500 m <sup>2</sup>

Strada Comunale  
 P. Prog.: 87,17 - C. Ob. : 273820

SEZIONE N.: 17  
 QT. PROGETTO: 267,015  
 DIST.PROG.: 800,00  
 DIST.PREC.: 50,00  
 DIST.SUCC.: 36,19



SCALA 1:200

QT.RIF. 248,140

QUOTE TERRENO	273,74	273,88	273,85	273,93	273,77	273,86	273,56	273,27	272,87	272,43	270,98	268,61
DIST.PARZIALI TERRENO	4,42	3,45	1,22	1,21	7,18	0,73	1,18	2,00	6,64	14,66		
QUOTE PROGETTO					273,82		267,01	266,61	267,01	267,01	270,89	
DIST. PARZIALI PROGETTO					6,81		5,00	3,88				

