

REGIONE  
CALABRIA



Provincia di  
Catanzaro



Committente:

**Cropani Wind Energy S.r.l.**

via Sardegna, 40  
00187 Roma (RM)  
P.IVA/C.F. 15856981004

Documento:

**PROGETTO DEFINITIVO**

Titolo del Progetto:

**PARCO EOLICO "CROPANI"**

Elaborato:

**Sezioni trasversali  
ASSE 3\_AD**

ID PROGETTO	DISCIPLINA	CAPITOLO	TIPO	REVISIONE	SCALA	FORMATO
IT-VesCro-Gem	CW	RD	DW	0	1:200	VARIE

NOME FILE:

IT-VesCro-Gem-CW-RD-DW-08.03-Rev.0

**Progettazione:**



**Ing. Saverio Pagliuso**

**Ing. Mario Francesco Perri**

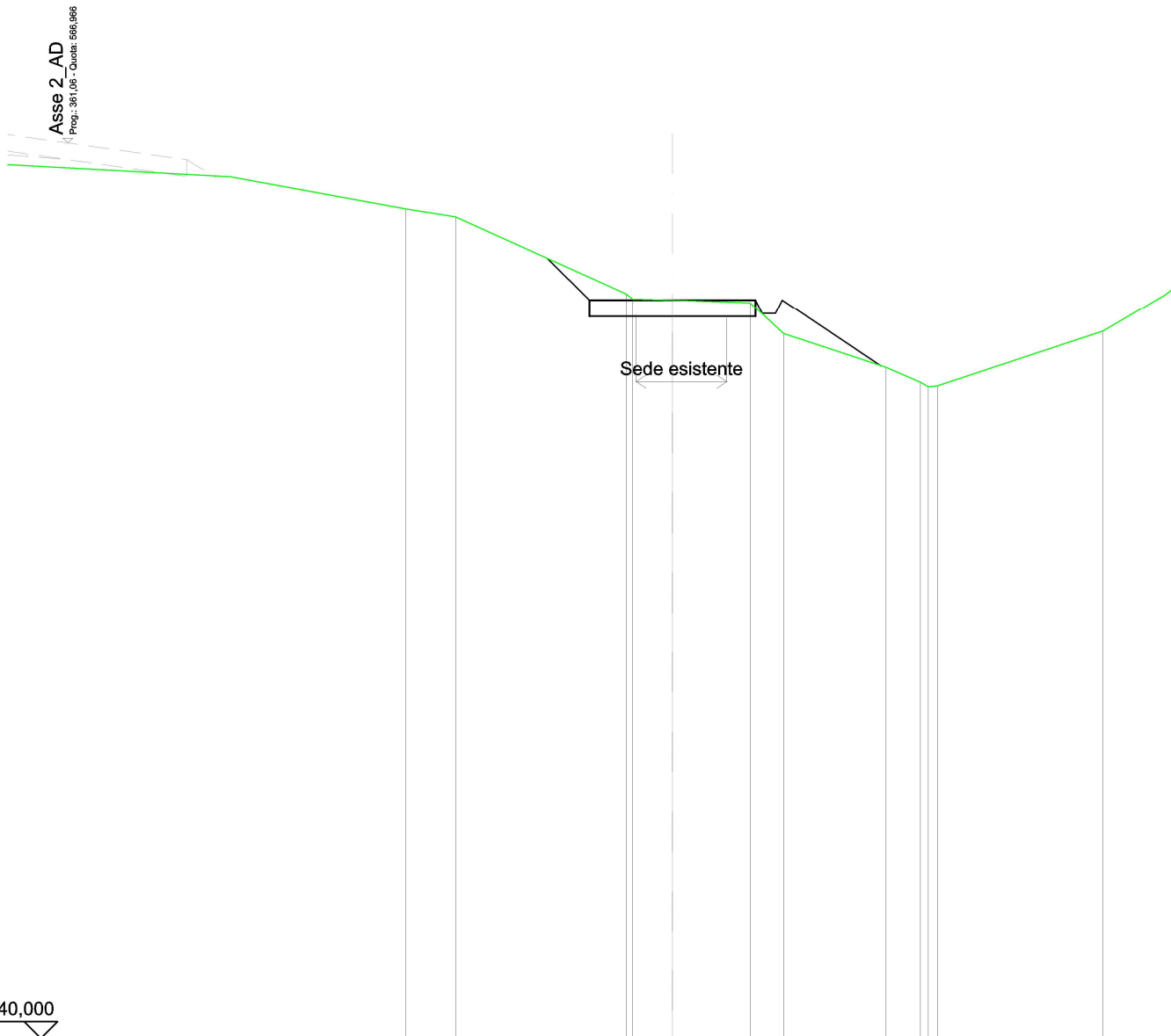
**Ing. Giorgio Salatino**

**Ing. Claudio Coscarella**

Rev:	Data Revisione	Descrizione Revisione	Redatto	Controllato	Approvato
00	Ottobre 2021	PRIMA EMISSIONE	GEMSA	GEMSA	CWE

SCAVI E BONIFICHE	
SCAVO PER PIATTAFORMA	2,913 m <sup>2</sup>
SCAVO PER PARETI TRINCEA	0,435 m <sup>2</sup>
RILEVATI	
RILEVATO PER SCARPATE	1,709 m <sup>2</sup>
SOVRASTRUTTURA STRADALE	
MISTO STABILIZZATO	2,500 m <sup>2</sup>

SEZIONE N.: 1  
 QT. PROGETTO: 562,242  
 DIST.PROG.: 0,00  
 DIST.SUCC.: 50,00



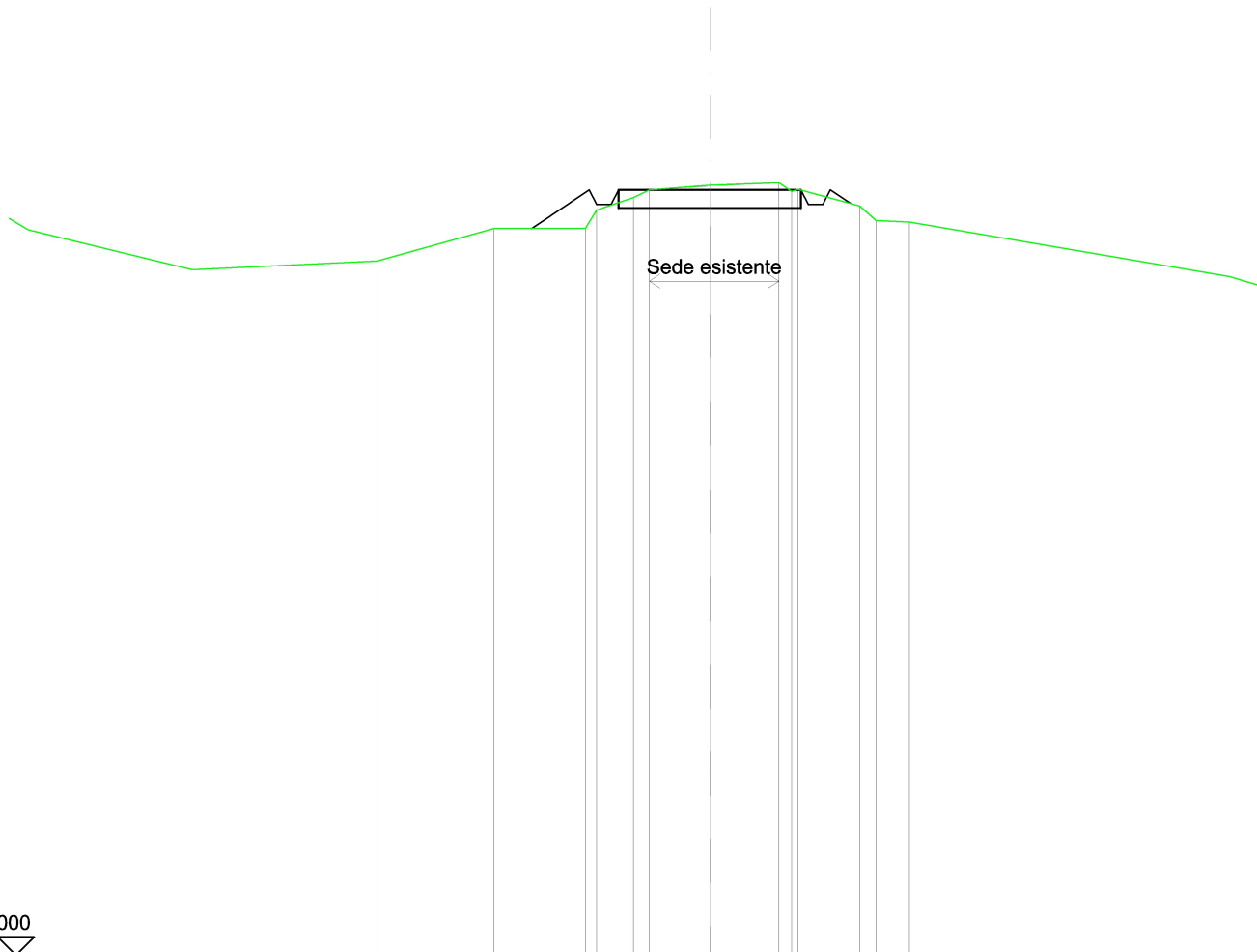
SCALA 1:200

QT.RIF. 540,000

QUOTE TERRENO	564,99	564,75	562,43	562,28	562,24	562,16	561,23	560,21	559,76	559,63	559,65
DIST.PARZIALI TERRENO	1,49	5,14	1,20	2,34	1,01	3,08	1,03				
QUOTE PROGETTO		563,50	562,24	562,24	562,24	561,84	561,84	562,24	560,27		
DIST. PARZIALI PROGETTO		1,26	5,00			2,96					

SCAVI E BONIFICHE	
SCAVO PER PIATTAFORMA	2,795 m <sup>2</sup>
FOSSO	0,160 m <sup>2</sup>
RILEVATI	
RILEVATO PER SCARPATE	1,062 m <sup>2</sup>
SOVRASTRUTTURA STRADALE	
MISTO STABILIZZATO	2,500 m <sup>2</sup>

SEZIONE N.: 2  
 QT. PROGETTO: 560,982  
 DIST.PROG.: 50,00  
 DIST.PREC.: 50,00  
 DIST.SUCC.: 50,00



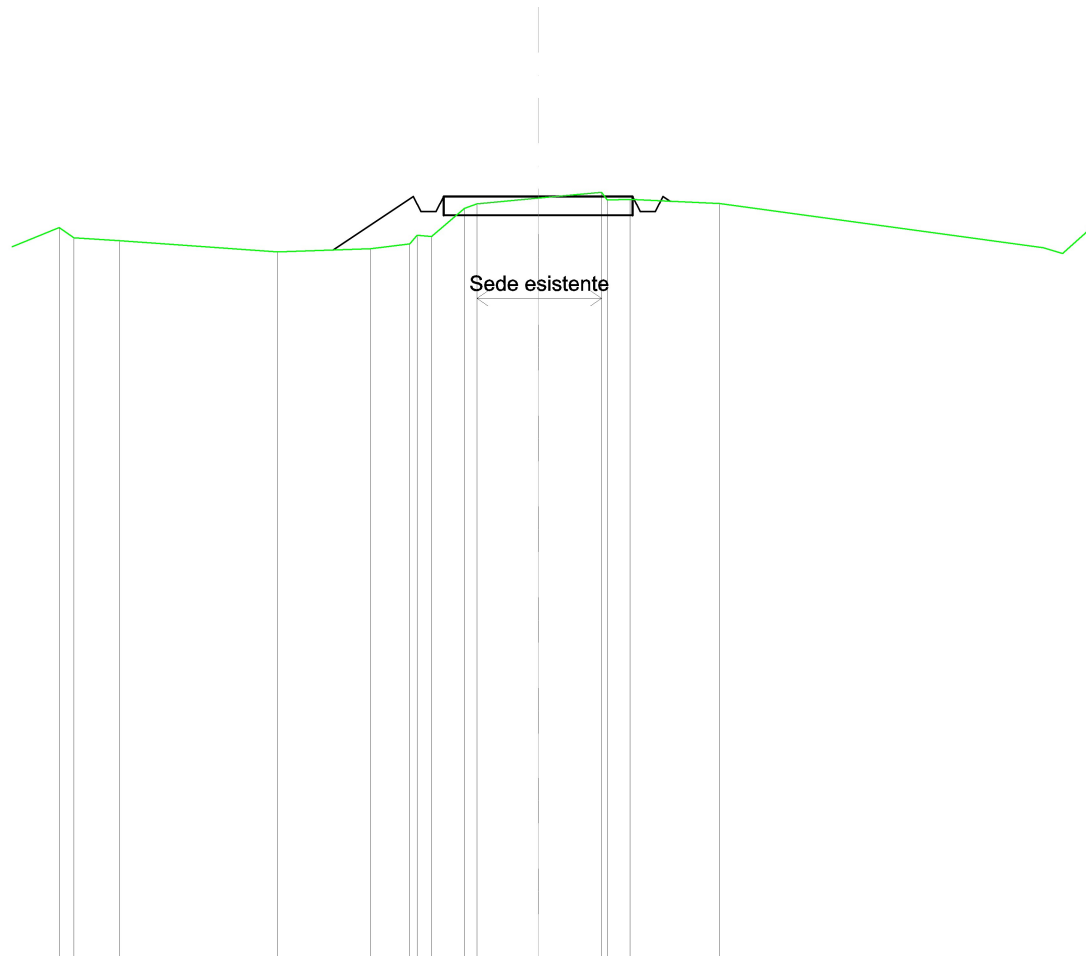
SCALA 1:200

QT.RIF. 540,000

QUOTE TERRENO	559,03	559,93	559,93	560,44	560,77	560,99	561,11	561,18	560,94	561,00	560,55	560,14	560,11
DIST.PARZIALI TERRENO		3,20	2,51	1,01	1,65	1,89			1,69			0,91	
QUOTE PROGETTO			559,93	560,98	560,58	560,98	560,98		560,98	560,58	560,98	560,62	
DIST. PARZIALI PROGETTO				1,58			5,00			0,55			

SCAVI E BONIFICHE	
SCAVO PER PIATTAFORMA	1,961 m <sup>2</sup>
FOSSO	0,167 m <sup>2</sup>
RILEVATI	
RILEVATO PER PIATTAFORMA	0,050 m <sup>2</sup>
RILEVATO PER SCARPATE	1,941 m <sup>2</sup>
SOVRASTRUTTURA STRADALE	
MISTO STABILIZZATO	2,500 m <sup>2</sup>

SEZIONE N.: 3  
 QT. PROGETTO: 560,198  
 DIST.PROG.: 100,00  
 DIST.PREC.: 50,00  
 DIST.SUCC.: 50,00



SCALA 1:200


QT.RIF. 540,000

QUOTE TERRENO	559,03	558,73	558,82	558,94	559,18	559,14	559,88	560,00	560,15	560,31	560,10	560,12	560,01
DIST.PARZIALI TERRENO	4,18	2,46	1,04	0,87	0,87	1,62	1,68	0,60	2,38				
QUOTE PROGETTO			558,78	560,20	559,80	559,80	560,20	560,20	560,20	560,20	560,20	559,80	559,80
DIST. PARZIALI PROGETTO			2,12				5,00						



SCAVI E BONIFICHE	
SCAVO PER PIATTAFORMA	2,273 m <sup>2</sup>
SCAVO PER PARETI TRINCEA	0,133 m <sup>2</sup>
FOSSO	0,651 m <sup>2</sup>
RILEVATI	
RILEVATO PER SCARPATE	0,250 m <sup>2</sup>
SOVRASTRUTTURA STRADALE	
MISTO STABILIZZATO	2,500 m <sup>2</sup>

SEZIONE N.: 4  
 QT. PROGETTO: 559,620  
 DIST.PROG.: 150,00  
 DIST.PREC.: 50,00  
 DIST.SUCC.: 50,00




SCALA 1:200

QT.RIF. 540,000

QUOTE TERRENO	560,72 560,77		560,04	559,78 559,72 559,47 559,50	559,55 559,49 559,50 559,44 559,42	558,43	557,00 556,69 556,68		
DIST.PARZIALI TERRENO		5,94	1,13	1,26	1,81	0,54	3,12	4,39	1,13
QUOTE PROGETTO			560,17 559,62 559,22 559,22 559,62	559,62		559,62 559,22 559,22 559,62 558,89			
DIST. PARZIALI PROGETTO			0,55		5,00		1,10		

SCAVI E BONIFICHE	
SCAVO PER PIATTAFORMA	0,077 m <sup>2</sup>
FOSSO	0,123 m <sup>2</sup>
RILEVATI	
RILEVATO PER PIATTAFORMA	0,630 m <sup>2</sup>
RILEVATO PER SCARPATE	0,911 m <sup>2</sup>
SOVRASTRUTTURA STRADALE	
MISTO STABILIZZATO	2,500 m <sup>2</sup>

SEZIONE N.: 5  
 QT. PROGETTO: 556,215  
 DIST.PROG.: 200,00  
 DIST.PREC.: 50,00  
 DIST.SUCC.: 50,00



SCALA 1:200

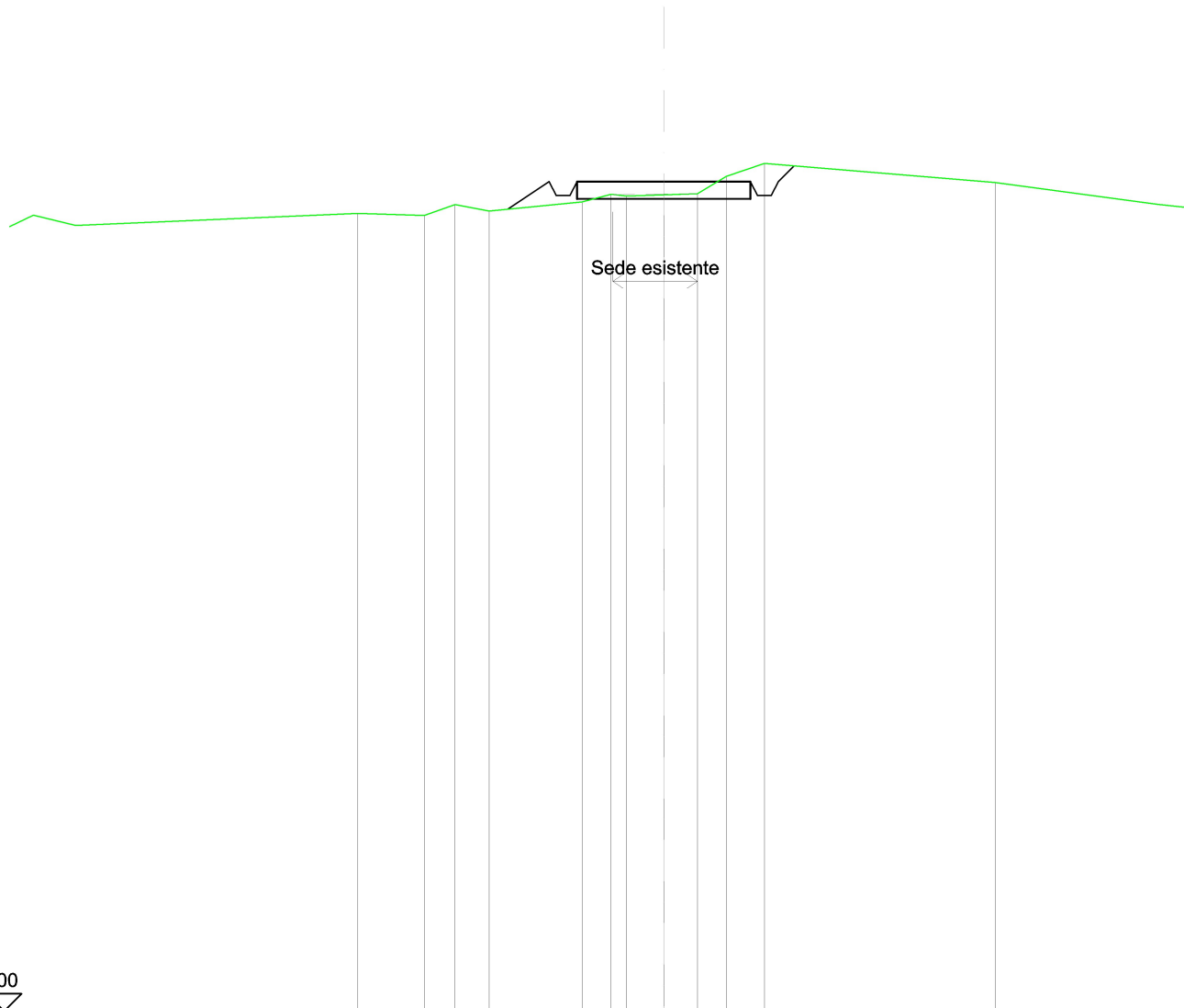
QT.RIF. 530,000

QUOTE TERRENO	557,90 558,16 558,06	557,84	556,13 556,03 555,95 555,60 555,54	555,51 555,50	555,57 555,70	554,22
DIST.PARZIALI TERRENO	0,49 1,34	6,30	0,50 0,63 1,88	1,07	8,88	
QUOTE PROGETTO			556,12 556,19 555,79 555,79 556,19	556,19	556,19 555,79 556,19	555,18
DIST. PARZIALI PROGETTO				5,00	1,52	



SCAVI E BONIFICHE	
SCAVO PER PIATTAFORMA	1,194 m <sup>2</sup>
SCAVO PER PARETI TRINCEA	0,109 m <sup>2</sup>
FOSSO	0,621 m <sup>2</sup>
RILEVATI	
RILEVATO PER PIATTAFORMA	0,026 m <sup>2</sup>
RILEVATO PER SCARPATE	0,671 m <sup>2</sup>
SOVRASTRUTTURA STRADALE	
MISTO STABILIZZATO	2,500 m <sup>2</sup>

SEZIONE N.: 7  
 QT. PROGETTO: 543,940  
 DIST.PROG.: 300,00  
 DIST.PREC.: 50,00  
 DIST.SUCC.: 60,00




SCALA 1:200

QT.RIF. 520,000

QUOTE TERRENO	543,00	542,94	543,25	543,07	543,33	543,55	543,50	543,53	543,57	544,07	544,43	543,89	
DIST.PARZIALI TERRENO	1,91	0,89	0,98	2,67	0,84	1,06	0,97	0,83	1,10	6,64			
QUOTE PROGETTO				543,12	543,92	543,52	543,52	543,92	543,92	543,92	543,52	543,92	544,36
DIST. PARZIALI PROGETTO				1,19				5,00					

SCAVI E BONIFICHE	
SCAVO PER PIATTAFORMA	2,630 m <sup>2</sup>
SCAVO PER PARETI TRINCEA	0,033 m <sup>2</sup>
FOSSO	0,399 m <sup>2</sup>
RILEVATI	
RILEVATO PER PIATTAFORMA	0,013 m <sup>2</sup>
RILEVATO PER SCARPATE	2,139 m <sup>2</sup>
SOVRASTRUTTURA STRADALE	
MISTO STABILIZZATO	2,500 m <sup>2</sup>

SEZIONE N.: 8  
 QT. PROGETTO: 541,174  
 DIST.PROG.: 360,00  
 DIST.PREC.: 60,00  
 DIST.SUCC.: 59,99



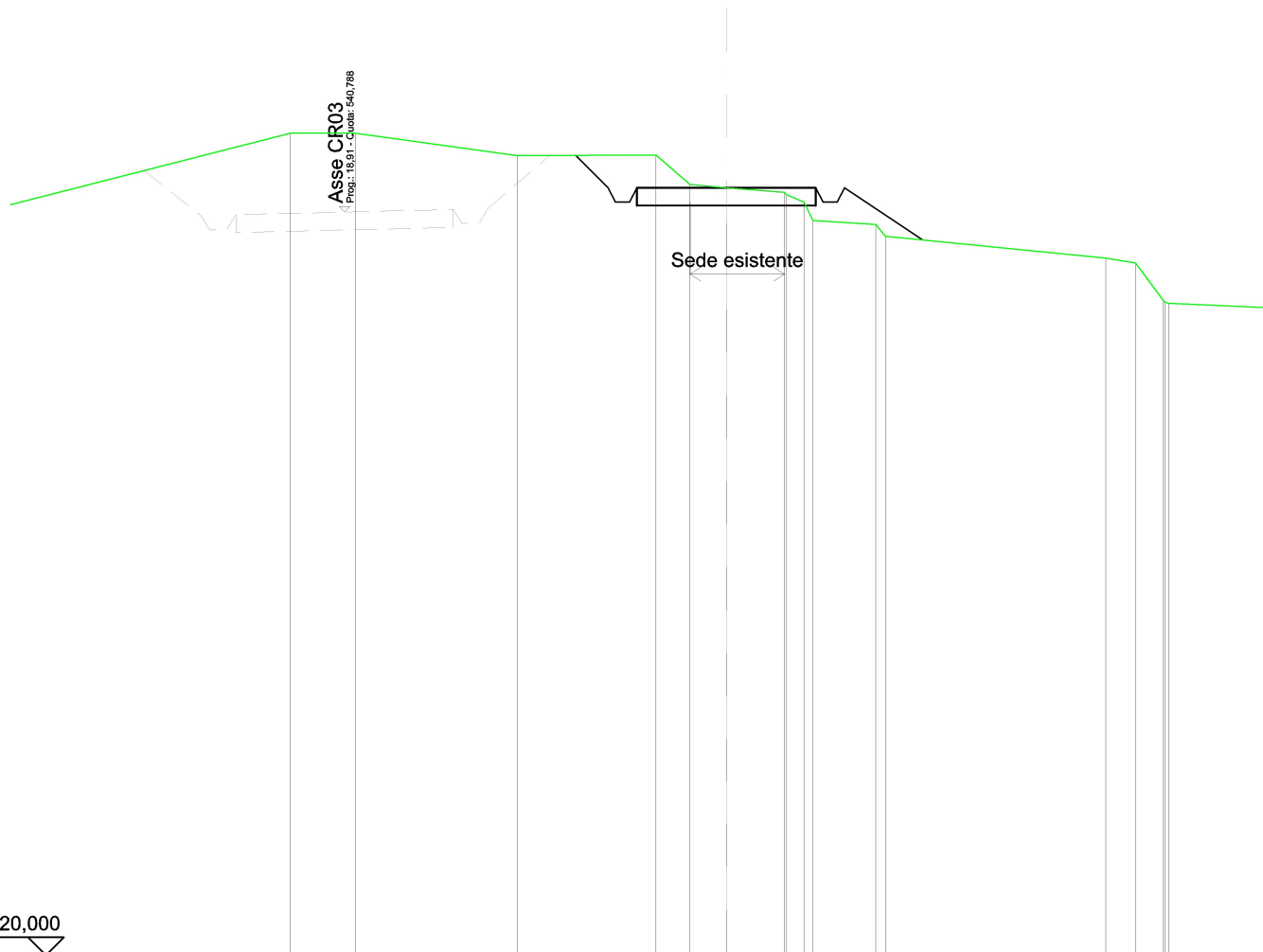
SCALA 1:200

QT.RIF. 520,000

QUOTE TERRENO	540,56	540,73		541,45	541,18	541,22	541,26	541,27	540,87	540,55	540,56	539,39	539,65	539,59
DIST.PARZIALI TERRENO	1,53		5,15		2,52	1,18	1,89		1,43		0,88			
QUOTE PROGETTO				541,44	541,17	540,77	541,17	541,17	540,77	540,77	541,17			539,57
DIST. PARZIALI PROGETTO							5,00				2,40			

SCAVI E BONIFICHE	
SCAVO PER PIATTAFORMA	3,097 m <sup>2</sup>
SCAVO PER PARETI TRINCEA	0,411 m <sup>2</sup>
FOSSO	0,969 m <sup>2</sup>
RILEVATI	
RILEVATO PER PIATTAFORMA	0,076 m <sup>2</sup>
RILEVATO PER SCARPATE	1,578 m <sup>2</sup>
SOVRASTRUTTURA STRADALE	
MISTO STABILIZZATO	2,500 m <sup>2</sup>

SEZIONE N.: 9  
 QT. PROGETTO: 541,467  
 DIST.PROG.: 419,99  
 DIST.PREC.: 59,99



SCALA 1:200

QT.RIF. 520,000

QUOTE TERRENO	542,99	542,36	542,38	541,56	541,47	541,34	541,27	541,07	540,55	540,45	540,11	539,50	539,37
DIST.PARZIALI TERRENO	4,53	3,87	0,94	1,02	1,62			1,75		6,15		0,83	
QUOTE PROGETTO		542,37	541,47	541,07	541,47	541,47	541,07	541,07	541,47	540,01			
DIST. PARZIALI PROGETTO		0,90			5,00				2,19				