

REGIONE
CALABRIA



Provincia di
Catanzaro



Committente:

Cropani Wind Energy S.r.l.
via Sardegna, 40
00187 Roma (RM)
P.IVA/C.F. 15856981004

Documento:

PROGETTO DEFINITIVO

Titolo del Progetto:

PARCO EOLICO "CROPANI"

Elaborato:

**Sezioni trasversali
ASSE 7_AD**

ID PROGETTO	DISCIPLINA	CAPITOLO	TIPO	REVISIONE	SCALA	FORMATO
IT-VesCro-Gem	CW	RD	DW	0	1:200	VARIE

NOME FILE:

IT-VesCro-Gem-CW-RD-DW-08.05-Rev.0

Progettazione:



Ing. Saverio Pagliuso

Ing. Mario Francesco Perri


Ing. Giorgio Salatino

Ing. Claudio Coscarella

Rev:	Data Revisione	Descrizione Revisione	Redatto	Controllato	Approvato
00	Ottobre 2021	PRIMA EMISSIONE	GEMSA	GEMSA	CWE

SCAVI E BONIFICHE	
SCAVO PER PIATTAFORMA	1,872 m ²
SOVRASTRUTTURA STRADALE	
MISTO STABILIZZATO	1,873 m ²

SEZIONE N.: 1
 QT. PROGETTO: 191,073
 DIST.PROG.: 0,00
 DIST.SUCC.: 35,00

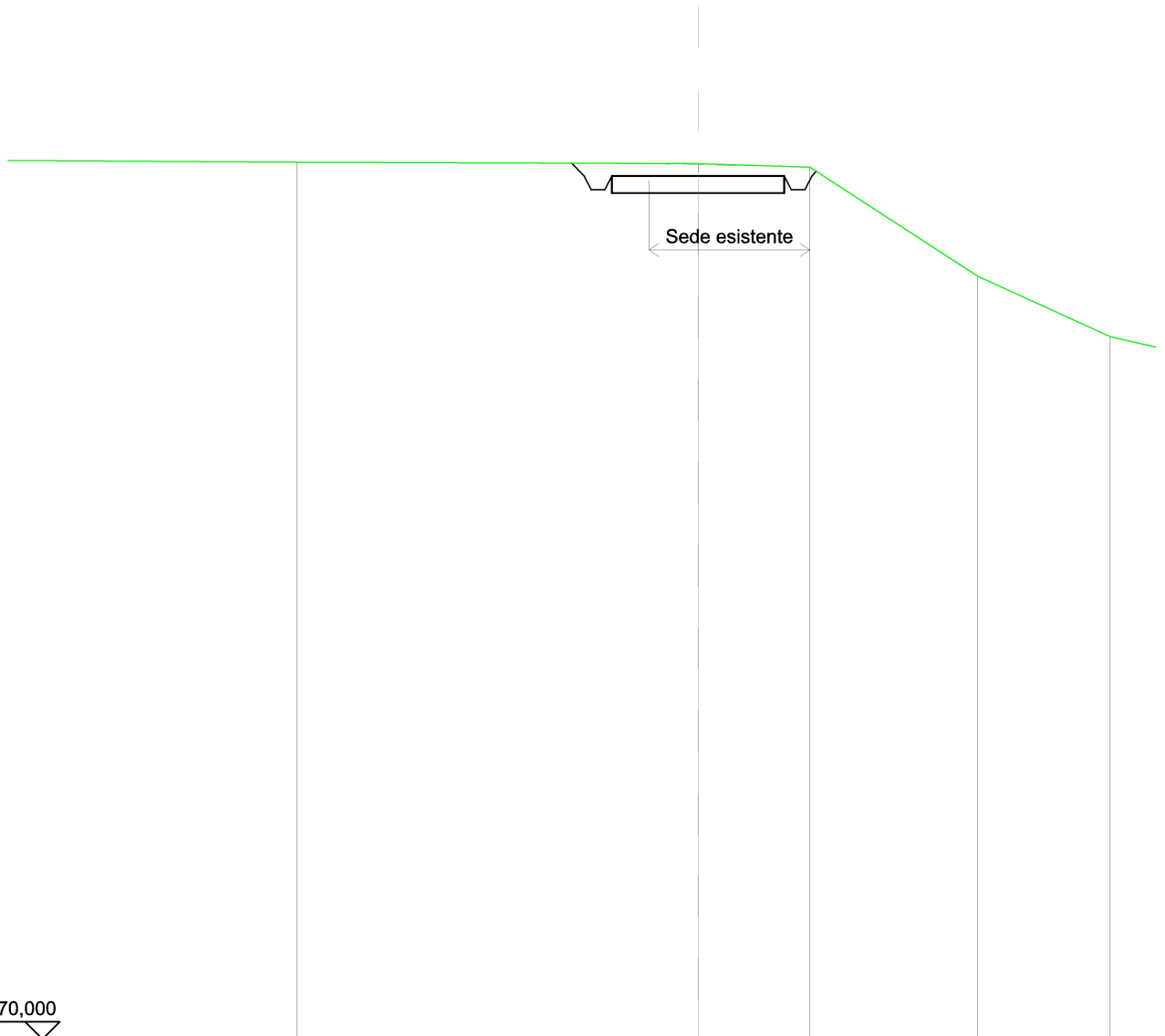


SCALA 1:200

QUOTE TERRENO	190,69	191,04	191,07	191,14	189,86
DIST.PARZIALI TERRENO		6,36	1,21	2,54	6,32
QUOTE PROGETTO		191,04	191,07	191,14	
DIST. PARZIALI PROGETTO			3,75		

SCAVI E BONIFICHE	
SCAVO PER PIATTAFORMA	4,174 m ²
SCAVO PER PARETI TRINCEA	0,080 m ²
FOSSO	0,977 m ²
SOVRASTRUTTURA STRADALE	
MISTO STABILIZZATO	2,500 m ²

SEZIONE N.: 2
 QT. PROGETTO: 194,952
 DIST.PROG.: 35,00
 DIST.PREC.: 35,00
 DIST.SUCC.: 55,00



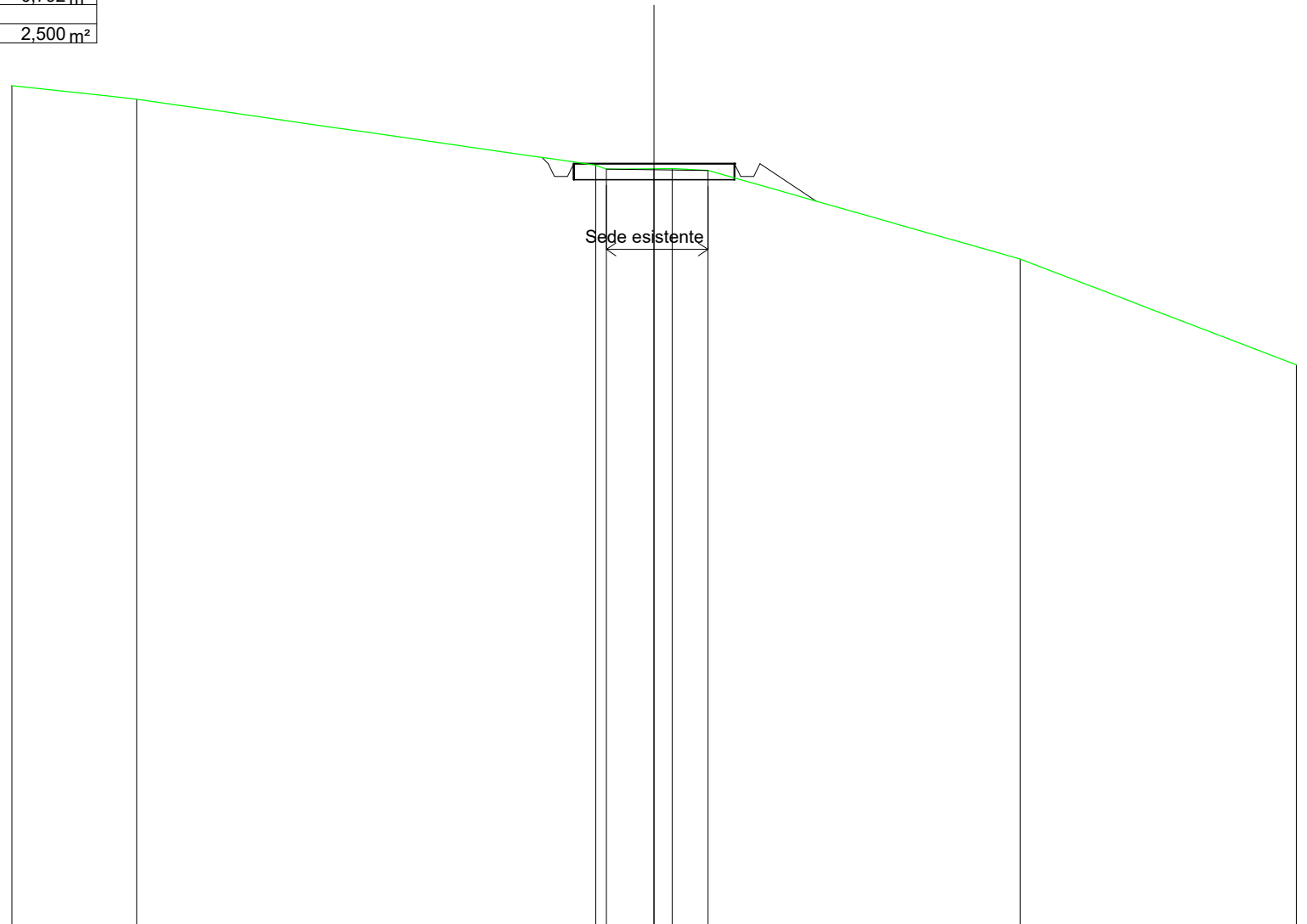
SCALA 1:200

QT.RIF. 170,000

QUOTE TERRENO	195,45			195,40		195,30		192,15		190,39	
DIST.PARZIALI TERRENO		11,63			3,24		4,86		3,85		
QUOTE PROGETTO			195,42	195,05	194,65	194,65	195,05	195,05	194,65	195,05	195,18
DIST. PARZIALI PROGETTO				5,00							

SCAVI E BONIFICHE	
SCAVO PER PIATTAFORMA	1,661 m ²
SCAVO PER PARETI TRINCEA	0,016 m ²
FOSSO	0,327 m ²
RILEVATI	
RILEVATO PER SCARPATE	0,792 m ²
SOVRASTRUTTURA STRADALE	
MISTO STABILIZZATO	2,500 m ²

SEZIONE N.: 3
 QT. PROGETTO: 196,914
 DIST.PROG.: 90,00
 DIST.PREC.: 55,00
 DIST.SUCC.: 60,00



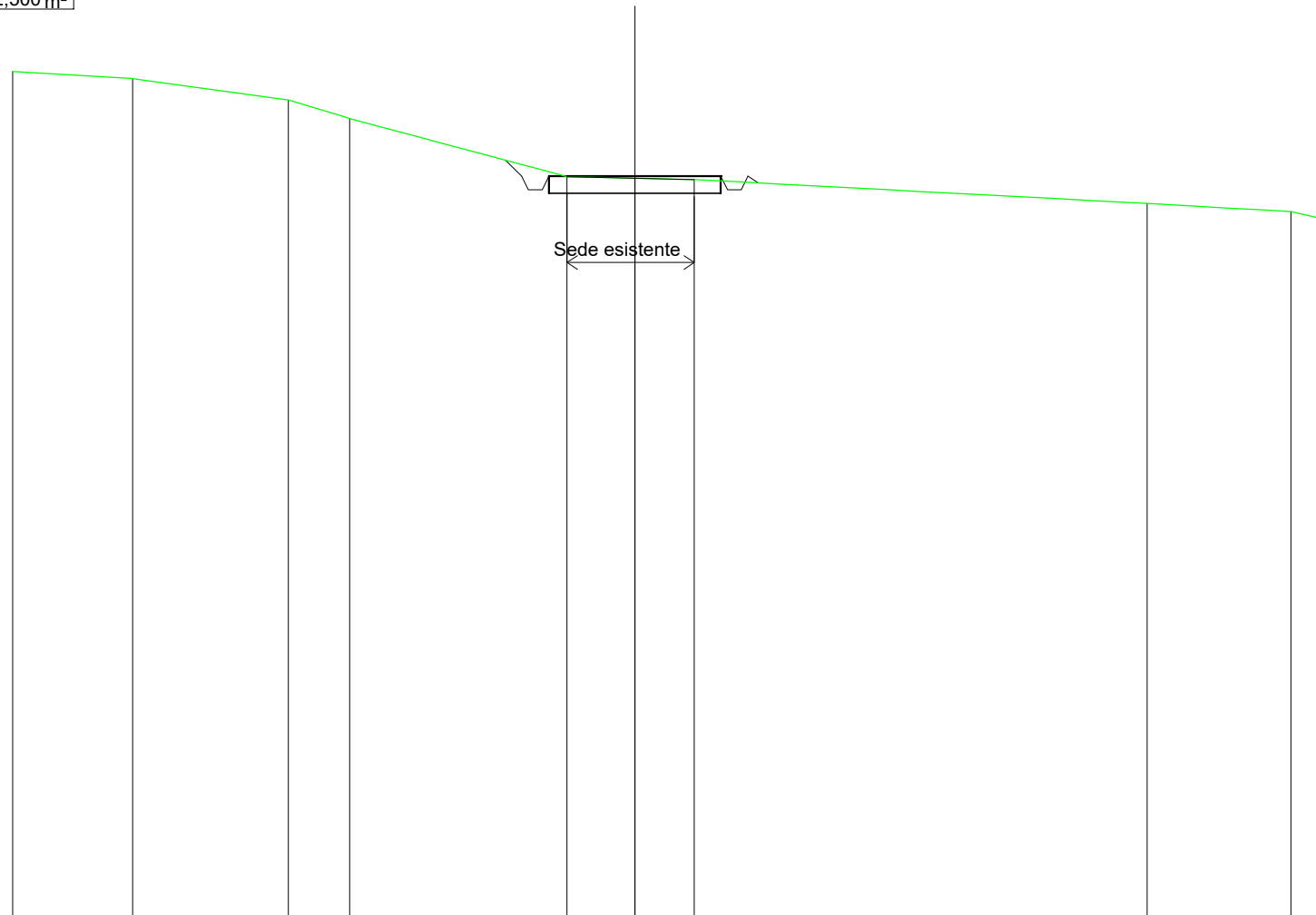
SCALA 1:200

QT.RIF. 173,161

QUOTE TERRENO	199,41	198,99		196,93	196,81	196,82	196,83	196,77		194,01		190,72
DIST.PARZIALI TERRENO		3,88		14,30		1,49	0,57	1,11		9,72		8,60
QUOTE PROGETTO					197,17	196,98	196,58	196,58	196,98		196,98	195,81
DIST. PARZIALI PROGETTO								5,00				1,75

SCAVI E BONIFICHE	
SCAVO PER PIATTAFORMA	2,224 m ²
SCAVO PER PARETI TRINCEA	0,078 m ²
FOSSO	0,548 m ²
RILEVATI	
RILEVATO PER SCARPATE	0,040 m ²
SOVRASTRUTTURA STRADALE	
MISTO STABILIZZATO	2,500 m ²

SEZIONE N.: 4
 QT. PROGETTO: 196,714
 DIST.PROG.: 150,00
 DIST.PREC.: 60,00
 DIST.SUCC.: 40,00



SCALA 1:200

QUOTE TERRENO	199,81	199,60	198,98	198,44		196,74	196,70	196,66		195,96	195,72	195,52
DIST.PARZIALI TERRENO	3,49	4,54	1,78	6,34		1,98	1,73		13,20	4,19	0,88	
QUOTE PROGETTO						197,22	196,76	196,76		196,76	196,36	196,56
DIST. PARZIALI PROGETTO							5,00					

SCAVI E BONIFICHE	
SCAVO PER PIATTAFORMA	1,794 m ²
SCAVO PER PARETI TRINCEA	0,002 m ²
FOSSO	0,270 m ²
RILEVATI	
RILEVATO PER SCARPATE	0,348 m ²
SOVRASTRUTTURA STRADALE	
MISTO STABILIZZATO	2,500 m ²

SEZIONE N.: 5
 QT. PROGETTO: 197,352
 DIST.PROG.: 190,00
 DIST.PREC.: 40,00
 DIST.SUCC.: 50,00



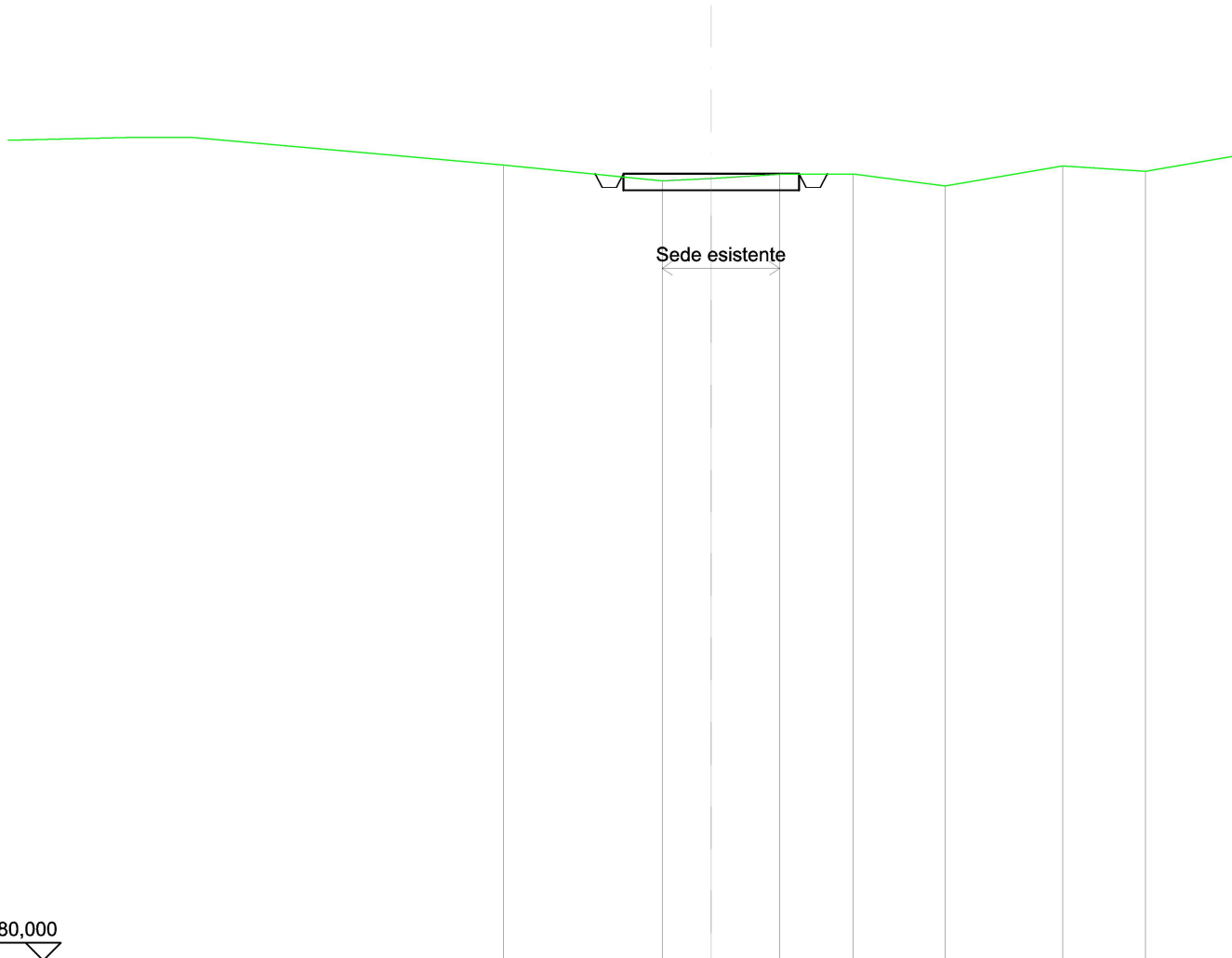
SCALA 1:200

QT.RIF. 180,000

QUOTE TERRENO	197,87	197,78		197,31	197,18	196,24	195,81
DIST.PARZIALI TERRENO	1,98	8,05	1,91	5,66	3,88		
QUOTE PROGETTO			197,51 197,44 197,04 197,04 197,44	197,44	197,44 197,04 197,04 197,44	196,78	
DIST. PARZIALI PROGETTO			5,00	0,99			

SCAVI E BONIFICHE	
SCAVO PER PIATTAFORMA	1,932 m ²
FOSSO	0,426 m ²
RILEVATI	
RILEVATO PER SCARPATE	0,003 m ²
SOVRASTRUTTURA STRADALE	
MISTO STABILIZZATO	2,500 m ²

SEZIONE N.: 6
 QT. PROGETTO: 202,185
 DIST.PROG.: 240,00
 DIST.PREC.: 50,00
 DIST.SUCC.: 50,00




SCALA 1:200

QUOTE TERRENO	202,65	202,20	202,27	202,39	202,40	202,06	202,63
DIST.PARZIALI TERRENO	4,51	1,40	1,95	2,09	2,62	3,34	
QUOTE PROGETTO		202,39 202,41 202,01 202,01 202,41	202,41		202,41 202,01 202,41 202,39		
DIST. PARZIALI PROGETTO		5,00					

SCAVI E BONIFICHE	
SCAVO PER PIATTAFORMA	1,568 m ²
SCAVO PER PARETI TRINCEA	0,138 m ²
FOSSO	0,643 m ²
RILEVATI	
RILEVATO PER SCARPATE	0,377 m ²
SOVRASTRUTTURA STRADALE	
MISTO STABILIZZATO	2,500 m ²

SEZIONE N.: 7
 QT. PROGETTO: 209,027
 DIST.PROG.: 290,00
 DIST.PREC.: 50,00
 DIST.SUCC.: 50,00




SCALA 1:200

QT.RIF. 190,000

QUOTE TERRENO	207,90	208,05	209,01	209,69	209,73	209,00	208,92	208,90	208,92	208,51	209,15	209,22
DIST.PARZIALI TERRENO	2,79	1,18	2,89	1,21	1,38	1,47	1,44	2,39	3,24			
QUOTE PROGETTO				209,69	209,18	208,78	209,18	209,18	209,18	208,78	209,18	208,53
DIST. PARZIALI PROGETTO				0,52			5,00			0,97		

SCAVI E BONIFICHE	
SCAVO PER PIATTAFORMA	1,716 m ²
SCAVO PER PARETI TRINCEA	0,003 m ²
FOSSO	0,341 m ²
RILEVATI	
RILEVATO PER SCARPATE	0,022 m ²
SOVRASTRUTTURA STRADALE	
MISTO STABILIZZATO	2,500 m ²

SEZIONE N.: 8
 QT. PROGETTO: 215,347
 DIST.PROG.: 340,00
 DIST.PREC.: 50,00
 DIST.SUCC.: 25,00



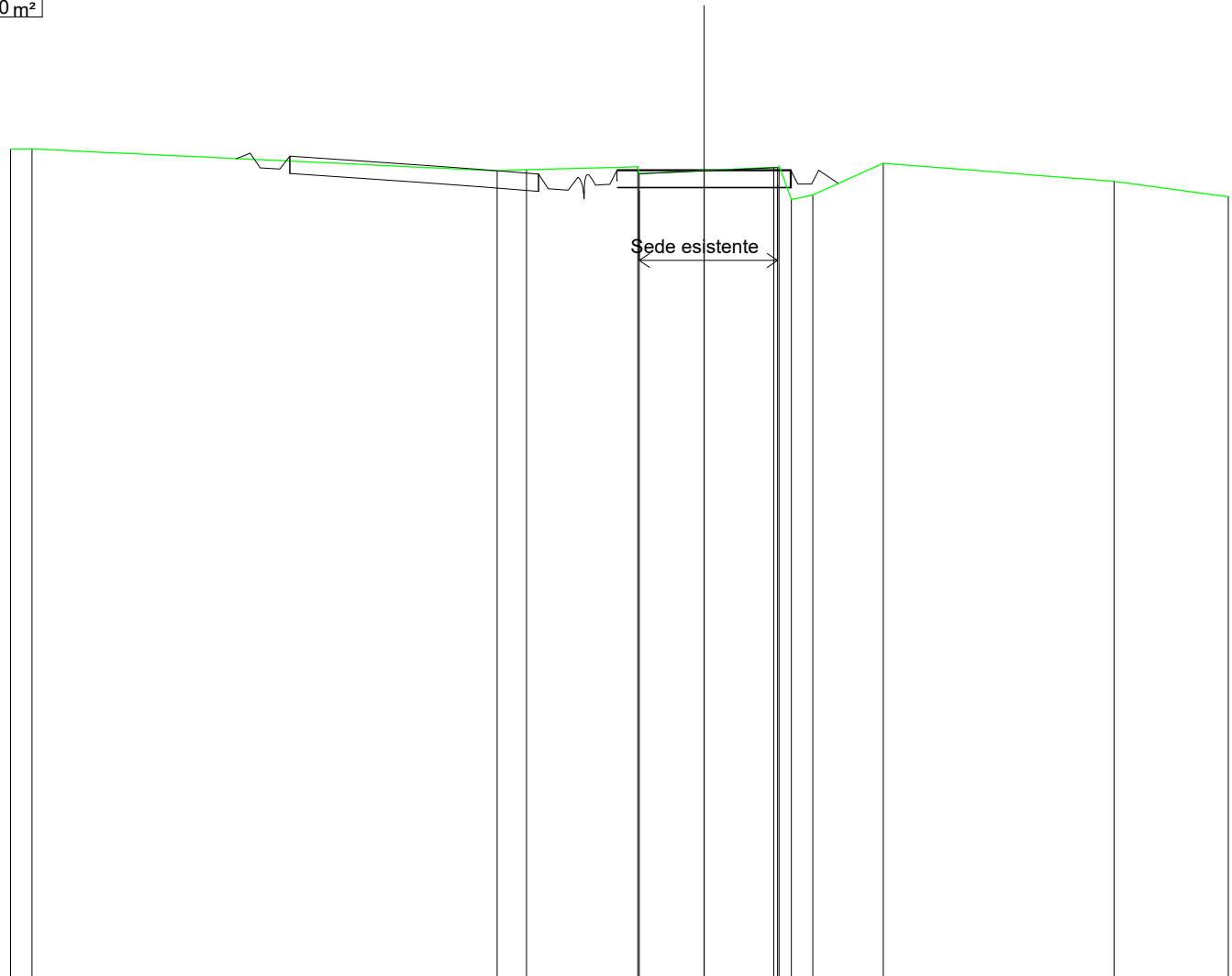
SCALA 1:200

QT.RIF. 190,000

QUOTE TERRENO	215,59	215,72	215,58	215,30	215,37	215,42	215,43	215,75	215,92
DIST.PARZIALI TERRENO	1,70	2,95	3,07	1,99	1,24	1,51	1,09	4,52	
QUOTE PROGETTO				215,43 215,53 215,13 215,53	215,53		215,53 215,13 215,53 215,62		
DIST. PARZIALI PROGETTO					5,00				

SCAVI E BONIFICHE	
SCAVO PER PIATTAFORMA	2,432 m ²
RILEVATI	
RILEVATO PER PIATTAFORMA	0,017 m ²
RILEVATO PER SCARPATE	0,546 m ²
SOVRASTRUTTURA STRADALE	
MISTO STABILIZZATO	2,500 m ²

SEZIONE N.: 9
 QT. PROGETTO: 218,507
 DIST.PROG.: 365,00
 DIST.PREC.: 25,00



SCALA 1:200

QT.RIF. 195,463

QUOTE TERRENO	219,36 219,37			218,74 218,78		218,86 218,65	218,75	218,84 218,84 218,87 217,91 218,05	218,96		218,43	217,99
DIST.PARZIALI TERRENO	0,61	13,42		0,84	3,21	1,87	2,01	0,62	2,03	6,65	3,30	
QUOTE PROGETTO						-218,76	-218,76	218,76 218,36 218,36 218,76 218,38				
DIST. PARZIALI PROGETTO								0,57				