

REGIONE
CALABRIA



Provincia di
Catanzaro



Committente:

Cropani Wind Energy S.r.l.

via Sardegna, 40
00187 Roma (RM)
P.IVA/C.F. 15856981004

Documento:

PROGETTO DEFINITIVO

Titolo del Progetto:

PARCO EOLICO "CROPANI"

Elaborato:

**Sezioni trasversali
Area cantiere 3**

ID PROGETTO	DISCIPLINA	CAPITOLO	TIPO	REVISIONE	SCALA	FORMATO
IT-VesCro-Gem	CW	RD	DW	0	1:200	VARIE

NOME FILE:

IT-VesCro-Gem-CW-RD-DW-09.06-Rev.0

Progettazione:



Ing. Saverio Pagliuso

Ing. Mario Francesco Perri


Ing. Giorgio Salatino

Ing. Claudio Coscarella

Rev:	Data Revisione	Descrizione Revisione	Redatto	Controllato	Approvato
00	Ottobre 2021	PRIMA EMISSIONE	GEMSA	GEMSA	CWE

SCAVI E BONIFICHE	
SCAVO PER PIATTAFORMA	4,168 m ²
RILEVATI	
RILEVATO PER PIATTAFORMA	21,957 m ²
RILEVATO PER SCARPATE	2,119 m ²
SOVRASTRUTTURA STRADALE	
MISTO STABILIZZATO	27,466 m ²

SEZIONE N.: 1
 QT. PROGETTO: 20,891
 DIST.PROG.: 100,00
 DIST.SUCC.: 50,00




SCALA 1:200

QT.RIF. -2,061

QUOTE TERRENO	21,10		20,89	20,89	20,89				19,18	19,25
DIST.PARZIALI TERRENO		15,87		4,13	3,32		56,92			1,77
QUOTE PROGETTO			20,89		20,89				20,89	19,20
DIST. PARZIALI PROGETTO						62,38			2,53	

SCAVI E BONIFICHE	
SCAVO PER PIATTAFORMA	9,256 m ²
RILEVATI	
RILEVATO PER PIATTAFORMA	9,545 m ²
RILEVATO PER SCARPATE	0,663 m ²
SOVRASTRUTTURA STRADALE	
MISTO STABILIZZATO	45,528 m ²

SEZIONE N.: 2
 QT. PROGETTO: 21,285
 DIST.PROG.: 150,00
 DIST.PREC.: 50,00
 DIST.SUCC.: 25,00




SCALA 1:200

QT.RIF. -1,373

QUOTE TERRENO	21,43	21,24	21,25	21,25	21,03	20,90	20,29
DIST.PARZIALI TERRENO	15,62	4,38	2,76	7,67	23,88	62,09	
QUOTE PROGETTO		21,24	21,25				21,25 20,31
DIST. PARZIALI PROGETTO						98,20	1,42

SCAVI E BONIFICHE	
SCAVO PER PIATTAFORMA	18,094 m ²
RILEVATI	
RILEVATO PER PIATTAFORMA	2,327 m ²
RILEVATO PER SCARPATE	0,377 m ²
SOVRASTRUTTURA STRADALE	
MISTO STABILIZZATO	44,397 m ²

SEZIONE N.: 3
 QT. PROGETTO: 21,496
 DIST. PROG.: 175,00
 DIST. PREC.: 25,00
 DIST. SUCC.: 32,00



SCALA 1:200

QT.RIF. -1,008

QUOTE TERRENO	21,66		21,47	21,48	21,47		21,27		20,73
DIST. PARZIALI TERRENO		16,90	3,10	3,92		33,06		60,38	
QUOTE PROGETTO			21,47		21,47				21,47
DIST. PARZIALI PROGETTO							95,82		1,07

SCAVI E BONIFICHE	
SCAVO PER PIATTAFORMA	1,121 m ²
RILEVATI	
RILEVATO PER PIATTAFORMA	12,069 m ²
RILEVATO PER SCARPATE	0,001 m ²
SOVRASTRUTTURA STRADALE	
MISTO STABILIZZATO	43,947 m ²

SEZIONE N.: 4
 QT. PROGETTO: 21,783
 DIST.PROG.: 207,00
 DIST.PREC.: 32,00

