
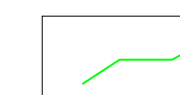
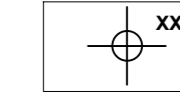
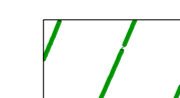

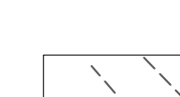


CR03

LEGENDA

-  CRxx Aerogeneratori
-  Metanodotto
-  Punto battuto e relativa quota terreno
-  Curve di livello intervallo 5,00 mt.
-  Curve di livello intervallo 1,00 mt.
-  Strade esistenti



Committente:
Cropani Wind Energy S.r.l.
 via Sardegna, 40
 00187 Roma (RM)
 P.IVA/C.F. 15856681004

Documento: **PROGETTO DEFINITIVO**
 Titolo del Progetto: **PARCO EOLICO "CROPANI"**

Elaborando: **Rilievo topografico Tav.04**

ID PROGETTO	DISCIPLINA	CAPITOLO	TIPO	REVISIONE	SCALA	FORMATO
IT-VesCro-Gem	CW	SM	DW	0	1:2.000	A0

NOOME FILE: IT-VesCro-Gem-CW-SM-DW-01.04-Rev.0

Progettazione:

 **Ing. Saverio Pagliuso**

Ing. Mario Francesco Perri

Ing. Giorgio Salatino

Ing. Claudio Coscarella

Rev.	Data Revisione	Descrizione Revisione	Redatto	Controllato	Approvato
00	Ottobre 2021	PRIMA EMISSIONE	GEMSA	GEMSA	CWE