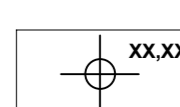
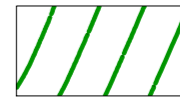


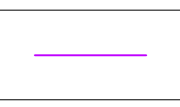



LEGENDA

-  Punto battuto e relativa quota terreno
-  Curve di livello intervallo 5,00 mt.
-  Curve di livello intervallo 1,00 mt.
-  Strade esistenti
-  Palo
-  Ulivo



Committente:
Cropani Wind Energy S.r.l.
 via Sardegna, 40
 00187 Roma (RM)
 P.IVA/C.F. 15856681004

Documento:
PROGETTO DEFINITIVO
 Titolo del Progetto:
PARCO EOLICO "CROPANI"

Elaborato:
**Rilievo topografico
 Tav.06**

ID PROGETTO	DISCIPLINA	CAPITOLO	TIPO	REVISIONE	SCALA	FORMATO
IT-VesCro-Gem	CW	SM	DW	0	1:2.000	A0

NOME FILE: IT-VesCro-Gem-CW-SM-DW-01.06-Rev.0

Progettazione:

 **Ing. Saverio Pagliuso**

Ing. Mario Francesco Perri

Ing. Giorgio Salatino

Ing. Claudio Coscarella

Rev.	Data Revisione	Descrizione Revisione	Redatto	Controllato	Approvato
00	Ottobre 2021	PRIMA EMISSIONE	GEMSA	GEMSA	CWE