
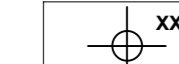
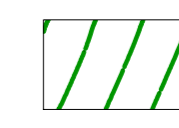






CR01

CR06

CR14

LEGENDA

-  Aerogeneratori
-  Punto battuto e relativa quota terreno
-  Curve di livello intervallo 5,00 mt.
-  Curve di livello intervallo 1,00 mt.
-  Strade esistenti
-  Fabbricati
-  fossi



Committente:  
**Cropani Wind Energy S.r.l.**  
 via Sardegna, 40  
 00187 Roma (RM)  
 P.IVA/C.F. 15856681004

Documento:  
**PROGETTO DEFINITIVO**


Titolo del Progetto:  
**PARCO EOLICO "CROPANI"**

Elaborato:  
**Rilievo topografico  
 Tav.08**

ID PROGETTO	DISCIPLINA	CAPITOLO	TIPO	REVISIONE	SCALA	FORMATO
IT-VesCro-Gem	CW	SM	DW	0	1:2.000	A0

NOME FILE: IT-VesCro-Gem-CW-SM-DW-01.08-Rev.0

Progettazione:

 **Ing. Saverio Pagliuso**

**Ing. Mario Francesco Perri**

**Ing. Giorgio Salatino**

**Ing. Claudio Coscarella**

Rev.	Data Revisione	Descrizione Revisione	Redatto	Controllato	Approvato
00	Ottobre 2021	PRIMA EMISSIONE	GEMSA	GEMSA	CWE