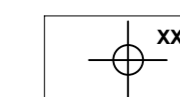
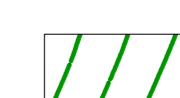

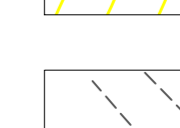



LEGGENDA

-  Punto battuto e relativa quota terreno
-  Curve di livello intervallo 5,00 mt.
-  Curve di livello intervallo 1,00 mt.
-  Strade esistenti



Commento: **Cropani Wind Energy S.r.l.**
 via Sardegna, 40
 00187 Roma (RM)
 P.IVA/C.F. 15856681004


Documento: **PROGETTO DEFINITIVO**
 Titolo del Progetto: **PARCO EOLICO "CROPANI"**

Elaborato: **Rilievo topografico Tav.12**

ID PROGETTO	DISCIPLINA	CAPITOLO	TIPO	REVISIONE	SCALA	FORMATO
IT-VesCro-Gem	CW	SM	DW	0	1:2.000	A0

NOME FILE: IT-VesCro-Gem-CW-SM-DW-01.12-Rev.0

Progettazione:

 Ing. Saverio Pagliuso

Ing. Mario Francesco Perri

Ing. Giorgio Salatino

Ing. Claudio Coscarella

Rev.	Data Revisione	Descrizione Revisione	Redatto	Controllato	Approvato
00	Ottobre 2021	PRIMA EMISSIONE	GEMSA	GEMSA	CWE

