









-  Aerogeneratori WTG Cropani
-  Sottostazione
-  Stazione Terna
-  Stazione Terna satellite
-  Tracciato cavidotto
-  Limiti comunali
-  Vincolo idrogeologico
-  Vincolo idrogeologico R.D. n. 3267/1923

REGIONE CALABRIA



Provincia di Catanzaro



Commento: **Cropani Wind Energy S.r.l.**
 via Sardegna, 40
 00187 Roma (RM)
 P.IVA/C.F. 15856681004

Documento: **PROGETTO DEFINITIVO**

Titolo del Progetto: **PARCO EOLICO "CROPANI"**

Elaborato: **Carta del vincolo idrogeologico - opere di connessione**

ID PROGETTO	DISCIPLINA	CAPITOLO	TIPO	REVISIONE	SCALA	FORMATO
IT-VesCro-Gem	ENV	GEN	DW	0	1:10.000	A0

NOME FILE: IT-VesCro-Gem-ENV-GEN-DW-28-Rev.0

Progettazione: **Ing. Saverio Pagliuso**



Studi geologici, agronomi, archeologici e ambientali:
Studio geologico Dott. Gaetano Bordone

Gruppo di lavoro:
Dott. Gaetano Bordone
Prof. Vittorio Amadio Guidi
Dott. Sebastiano Muratore
Ing. Mauro Di Prete

Rev.	Data Revisione	Descrizione Revisione	Redatto	Controllato	Approvato
00	05/11/2021	PRIMA EMISSIONE	BORDONE	GEMSA	VESTAS