IMPIANTO DI RETE PER LA CONNESSIONE ALLA TENSIONE DI 20 kV PER UNA POTENZA IN IMMISSIONE DI 17,97 MW
Connessione alla rete MT di e-distribuzione per Cessione Totale per un impianto di produzione da fonte Solare per una potenza in immissione richiesta di 17,97 MW sito nel Comune di Latina (LT), Strada Provinciale 054 kM

PROGETTO DEFINITIVO

DENOMINAZIONE ELABORATO:

LOCALIZZAZIONE INTERVENTO SU BASE P.T.P.R. (TAV. A - B - D) e SU BASE P.A.I.

IDENTIFICAZIONE ELABORATO

Livello progettazione	Cod. Rintracciabilità	Tipo docum.	N° elaborato	N° foglio	Tot. fogli	NOME FILE	DATA	SCALA
PD	T0737713		04			Localizzazione intervento su base p.t.p.r. (tav. a - b) e su base p.a.i.	Dicembre '21	1:1000

REVISIONI

REV	REV	DESCRIZIONE	ESEGUITO	VERIFICATO	APPROVATO

Progettazione
Ing. Gennaro Gigli
PROGETTAZIONI CIVILI ED INDUSTRIALI
STUDIO TECNICO
Via XXIV Maggio, 15
04014 PONTINIA (LT)
ISCRITTO ALL'ORDINE DEGLI INGEGNERI DI LATINA N°435

Firmato digitalmente da
GENNARO GIGLI
CN = GIGLI GENNARO
O = Ordine degli Ingegneri della Provincia di Latina
C = IT

Gestore Rete Elettrica
e-distribuzione Spa
Infrastrutture e Reti Italia
Area Nord Ovest
Sviluppo Rete - PRF Centro PL Torino
Via Salvo d'Acquisto, 4
13900 Biella (Bi)

Richiedente
Nextpower Development Italia S.r.l.
Sede legale in Milano (MI)
Via San Marco 21
Partita IVA 11091860962
npditalia@legalmail.it

NextPower Development Italia S.r.l.
Via San Marco 21
20121 Milano
P. IVA - C. F. 11091860962

IMPIANTO DI PRODUZIONE
Comune di Latina (LT)
Foglio Catastale n. 264
Particelle 24, 32, 187.

CABINE DI CONSEGNA
Comune di Latina (LT)
Foglio Catastale n. 264
Particelle 187, 24.
Coordinate geografiche cabina di consegna:
Lat.: 41.425302° Long.: 12.985952°

N

Stralcio P.T.P.R. Tavola 35_A_2021 Scala 1:20.000

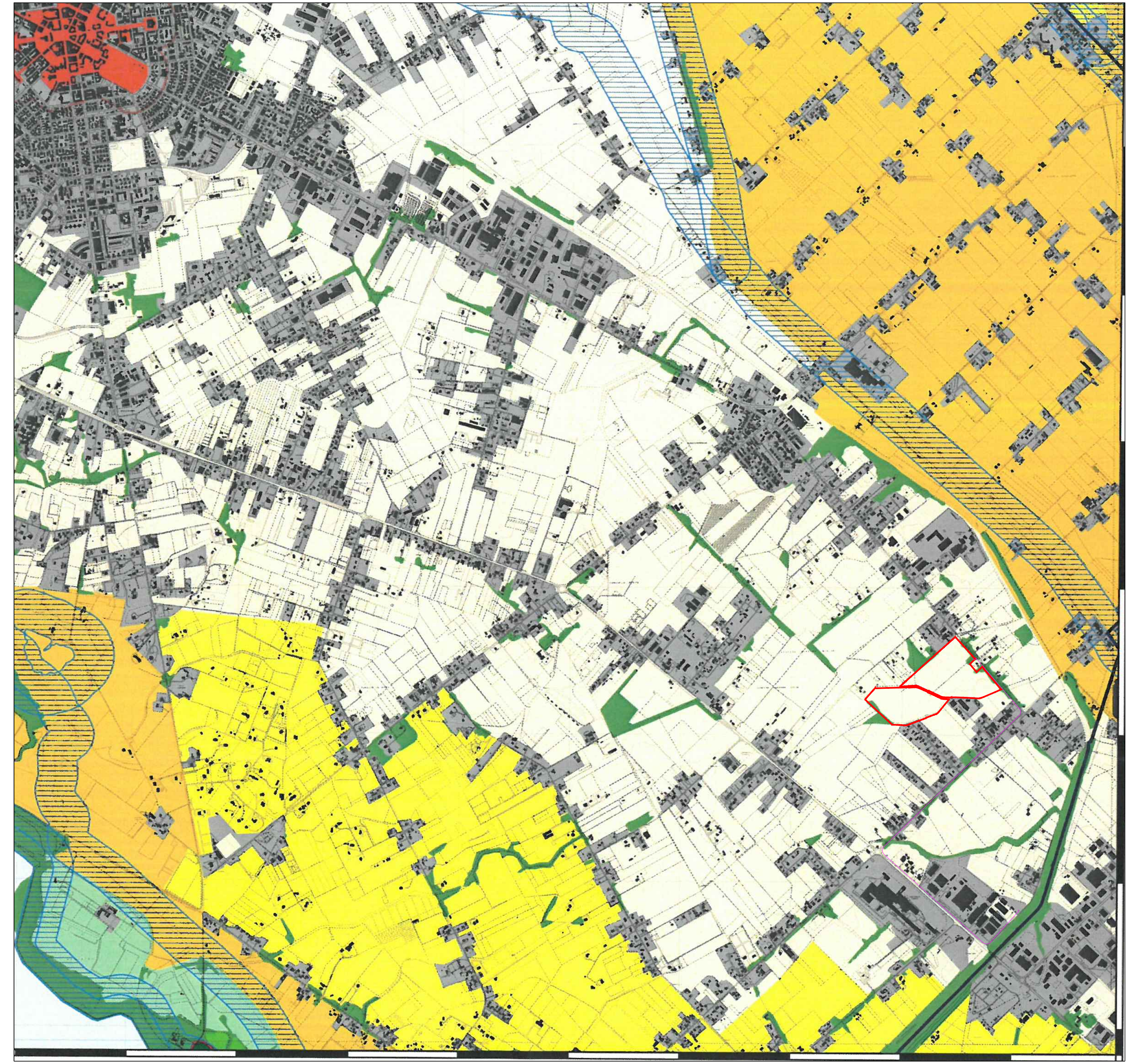

Stralcio P.T.P.R. Tavola 35_B_2021 Scala 1:20.000

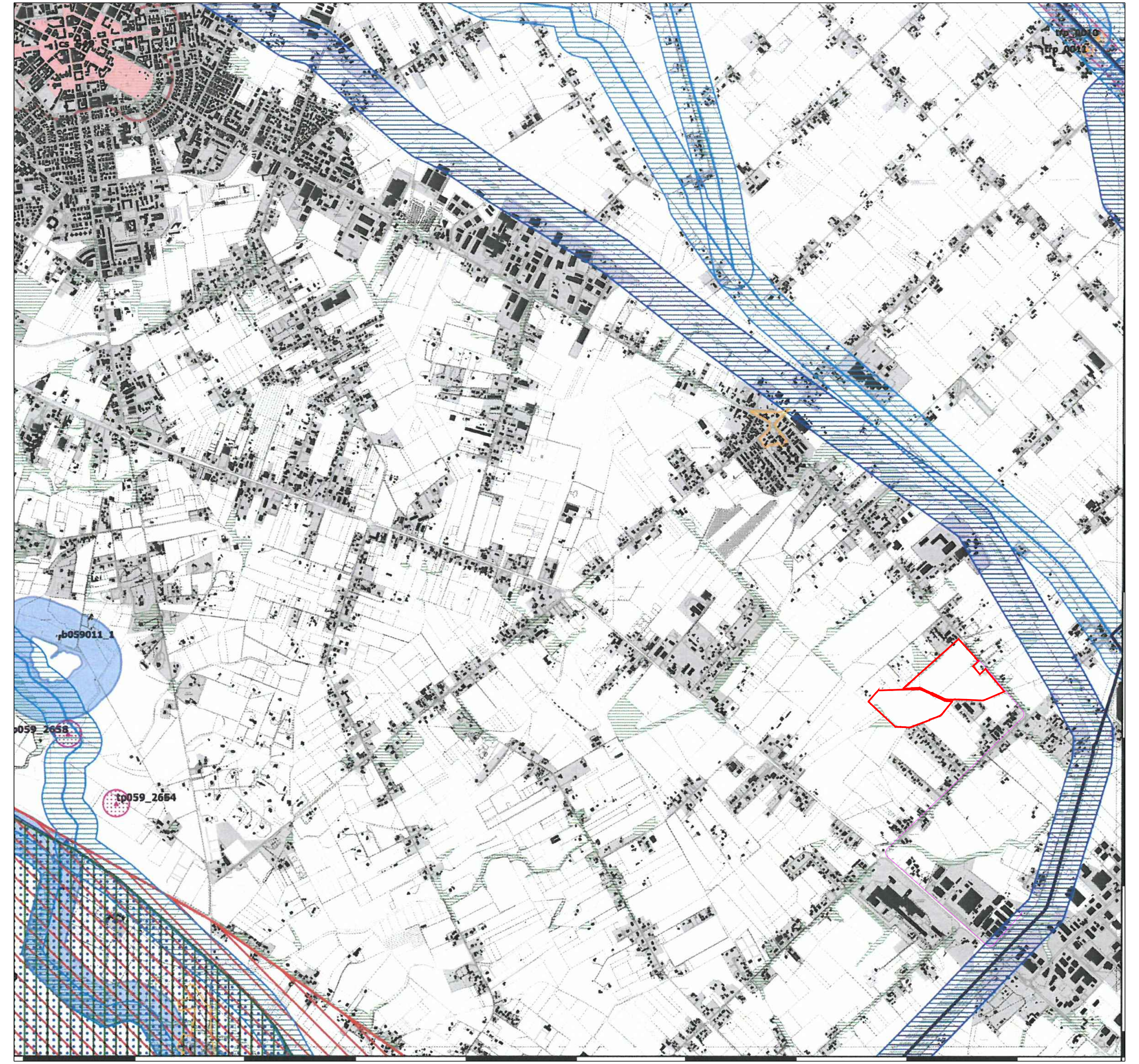

Legenda Tav. A

Sistema del Paesaggio Naturale

- Paesaggio Naturale
- Paesaggio Naturale di Continuità
- Paesaggio Naturale Agrario
- Coste marine, lacuali e corsi d'acqua

Sistema del Paesaggio Agrario

- Paesaggio Agrario di Rilevante Valore
- Paesaggio Agrario di Valore
- Paesaggio Agrario di Continuità

Sistema del Paesaggio Insediativo

- Paesaggio dei Centri e Nuclei Storici con relativa fascia di rispetto
- Parchi, Ville e Giardini Storici
- Paesaggio degli Insediamenti Urbani
- Paesaggio degli Insediamenti in Evoluzione
- Paesaggio dell'Insediamento Storico Diffuso
- Reti, Infrastrutture e Servizi

- Aree di Visuale
- Punti di Visuale
- Percorsi panoramici
- Ambiti di recupero e valorizzazione paesistica
- Piani attuativi con valenza paesistica

Legenda Tav. B

Individuazione degli immobili e delle aree di notevole interesse pubblico
art. 134 co. I lett. a e art. 136 D.Lgs. 42/2004

Beni dichiarativi	ab058_001	lett. a) e b) beni singoli: naturali, geologici, ville, parchi e giardini	art. 8 NTA
	cd058_001	lett. c) e d) beni d'insieme: vaste località con valore estetico tradizionale, bellezze panoramiche	art. 8 NTA
	cdm058_001	lett. c) e d) beni d'insieme: vaste località per zone di interesse archeologico	art. 8 NTA
	ab058_001	ab: riferimento alla lettera dell'art. 136 co. I D.Lgs. 42/2004 058: codice ISTAT della provincia 001: numero progressivo	

Ricognizione delle aree tutelate per legge
art. 134 co. I lett. b) e art. 142 co. I D.Lgs. 42/2004

Beni ricognitivi di legge	a058_001	a) protezione delle fasce costiere marittime	art. 34
	b058_001	b) protezione delle coste dei laghi	art. 35
	c058_001	c) protezione dei fiumi, torrenti, corsi d'acqua	art. 36
	d058_001	d) protezione delle montagne sopra quota di 1.200 mt. s.l.m.	art. 37
	f058_001	f) protezione dei parchi e delle riserve naturali	art. 38
	g058_001	g) protezione delle aree boscate	art.39 NTA
	h058_001	h) disciplina per le aree assegnate alle università agrarie e per le aree gravate da uso civico	art. 40
	i058_001	i) protezione delle zone umide	art. 41
	m058_001	m) protezione delle aree di interesse archeologico	art. 42
	m058_001	m) protezione ambiti di interesse archeologico	art. 42
	m058_001	m) protezione punti di interesse archeologico e relativa fascia di rispetto	art. 42
	m058_001	m) protezione linee di interesse archeologico e relativa fascia di rispetto	art. 42
	a058_001	a: riferimento alla lettera dell'art. 142 co. I D.Lgs. 42/2004 058: codice ISTAT della provincia 001: numero progressivo	

N.B.: le aree indicate nel co. 2 art. 142 D.Lgs. 42/2004 non sono individuate nel presente elaborato

Individuazione del patrimonio identitario regionale
art. 134 co. I lett. c) D.Lgs. 42/2004

Beni ricognitivi di piano	taa_001	aree agricole della campagna romana e delle bonifiche agrarie	art. 43
	cs_001	insediamenti urbani storici e relativa fascia di rispetto	art. 44
	tra_001	borghi dell'architettura rurale	art. 45
	trp_001	beni singoli dell'architettura rurale e relativa fascia di rispetto	art. 45
	tp_001	beni puntuali testimonianza dei caratteri archeologici e storici e relativa fascia di rispetto	art. 46
	tl_001	beni lineari testimonianza dei caratteri archeologici e storici e relativa fascia di rispetto	art.46 NTA
	tc_001	canali delle bonifiche agrarie e relative fasce di rispetto	art. 47
	tg_001	beni testimonianza dei caratteri identitari regionali geomorfologici e carso ipogei e relativa fascia di rispetto	art. 48
	t.._001	t..: sigla della categoria del bene identitario 001: numero progressivo	

- aree urbanizzate del PTPR
- limiti comunali

Stralcio P.T.P.R. Tavola_35_ 400_D_Scala 1:20.000

Stralcio P.A.I. Tavola_2.08_ Sud_ Scala 1:20.000

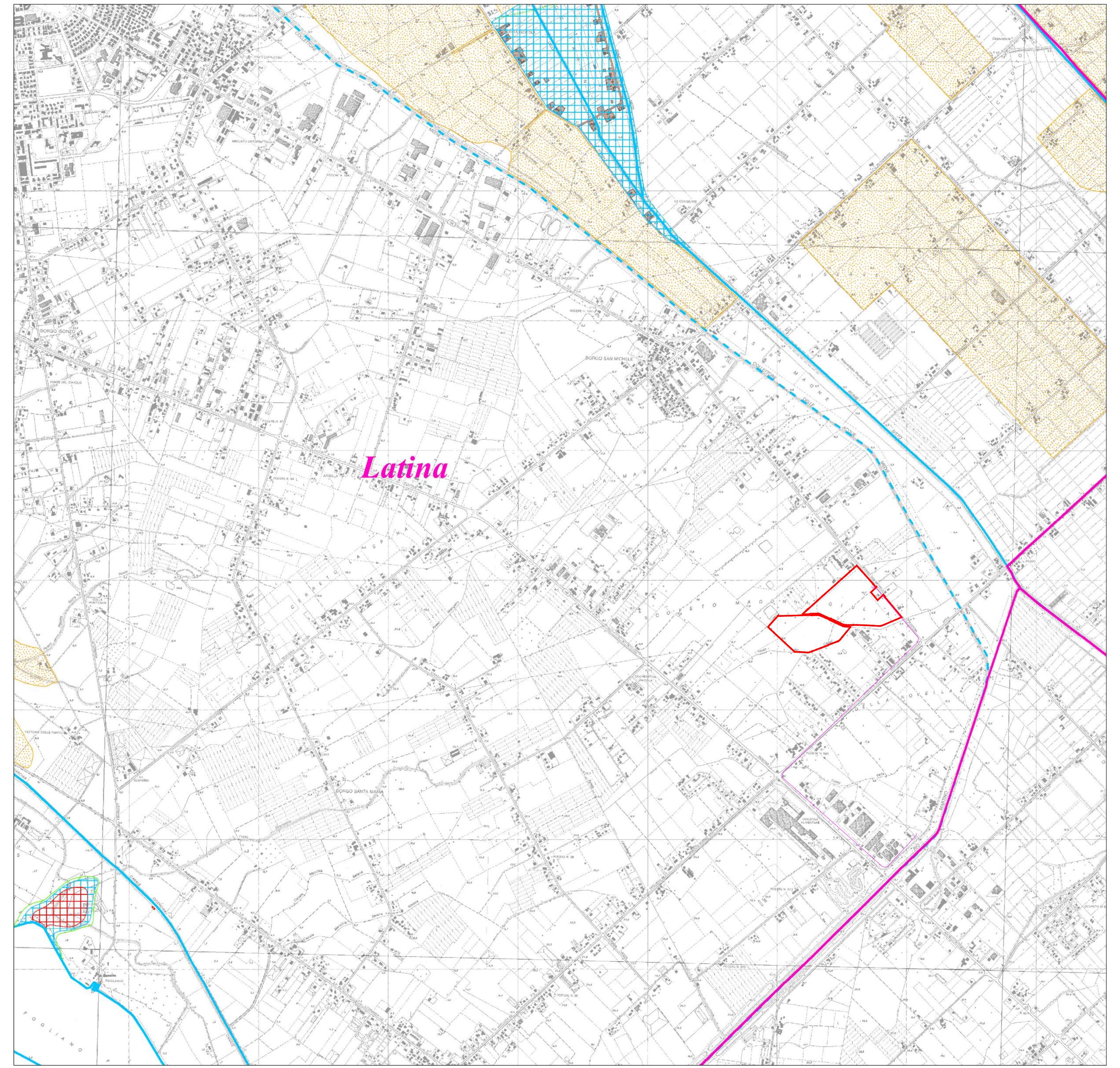

Legenda P.A.I.

LEGENDA

AREE SOTTOPOSTE A TUTELA PER PERICOLO D'INONDAZIONE (artt. 7 - 23 - 24 - 25 - 26)

- Aree a Pericolo A1 (c. 2 art. 7 e art. 23)
- Aree a Pericolo A2 (c. 2 art. 7 e art. 23 bis)
- Aree a Pericolo B1 (c. 2 art. 7 e art. 24)
- Aree a Pericolo B2 (c. 2 art. 7 e art. 25)
- Aree a Pericolo C (c. 2 art. 7 e art. 26)
- Ambiti territoriali caratterizzati, allo stato delle conoscenze disponibili, dall'assenza di elementi documentali tali da consentirne la definizione della pericolosità

AREE DI ATTENZIONE PER PERICOLO DI FRANA E D'INONDAZIONE (artt. 9 - 19 - 27)

- Aree di Attenzione Geomorfologica (artt. 9 e 19)
- Aree di Attenzione Idraulica (artt. 9 e 27)
- Aree di Attenzione per presenza di cavità naturali o artificiali soggette a crolli
- Corsi d'acqua principali classificati pubblici con D.G.R. n° 452 del 01/04/05 (artt. 9 e 27)
- Altri corsi d'acqua principali (artt. 9 e 27)

AREE SOTTOPOSTE A TUTELA PER PERICOLO DI FRANA (artt. 6 - 16 - 17 -18)

- Aree a Pericolo A (c. 2 art. 6 e art. 16)
- Aree a Pericolo B (c. 2 art. 6 e art. 17)
- Aree a Pericolo C (c. 2 art. 6 e art. 18)
- Ambiti territoriali caratterizzati, allo stato delle conoscenze disponibili, dall'assenza di elementi documentali tali da consentirne la definizione della pericolosità

LIMITI AMMINISTRATIVI

- Limite Autorità dei Bacini Regionali
- Limiti Comunali
- Limite Regionale

LIVELLI DI RISCHIO IN FUNZIONE DELLA PERICOLOSITA' E DEL VALORE ESPOSTO (art. 8 comma 5)

ELEMENTI AREALI A RISCHIO	ELEMENTI LINEARI A RISCHIO	ELEMENTI PUNTUALI A RISCHIO
R4	R4	R4
R3	R3	R3
R2	R2	R2