PLANIMETRIA DI PROGETTO
ROTATORIA R1

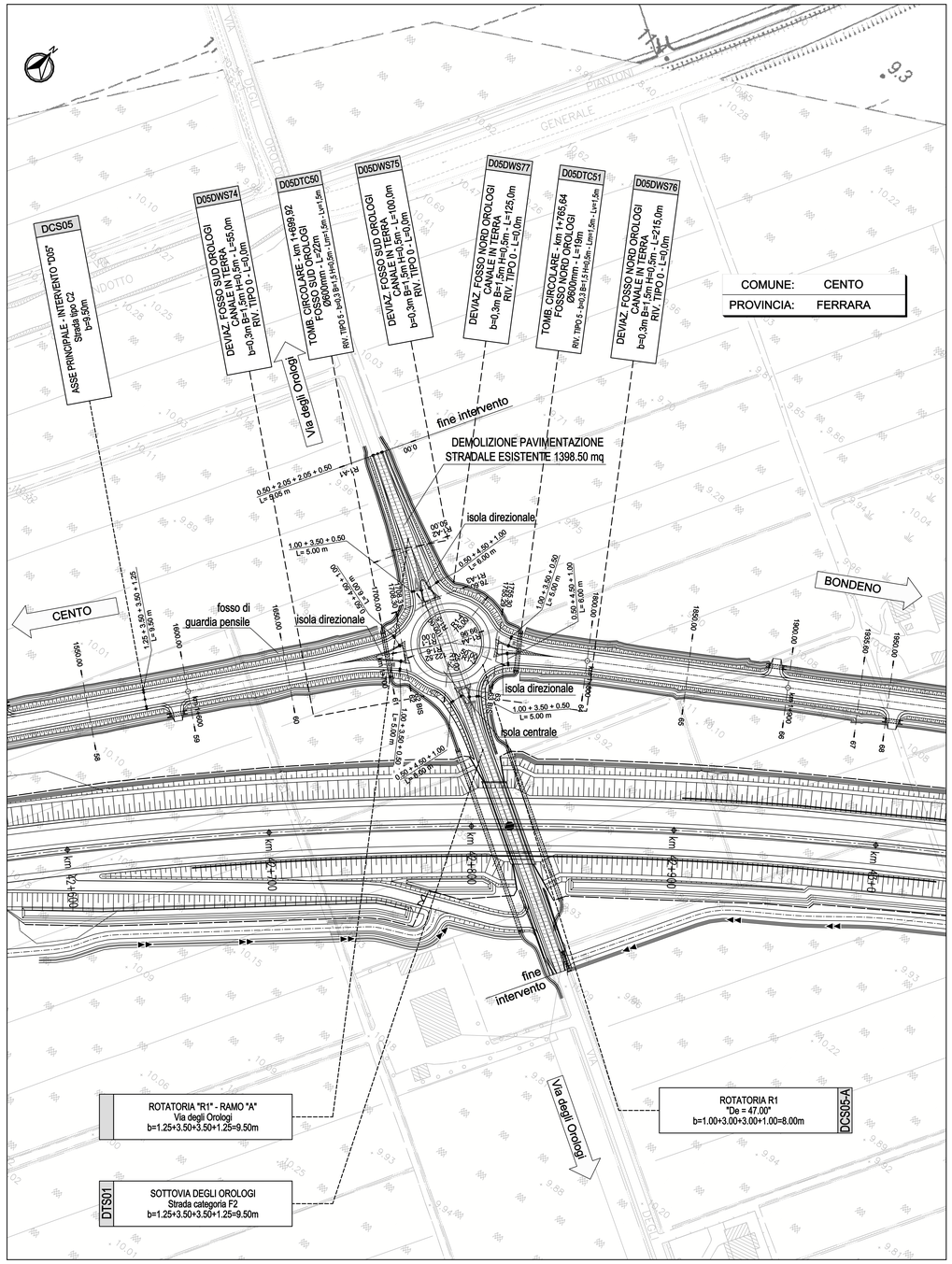

PLANIMETRIA DI TRACCIAMENTO
ROTATORIA R1

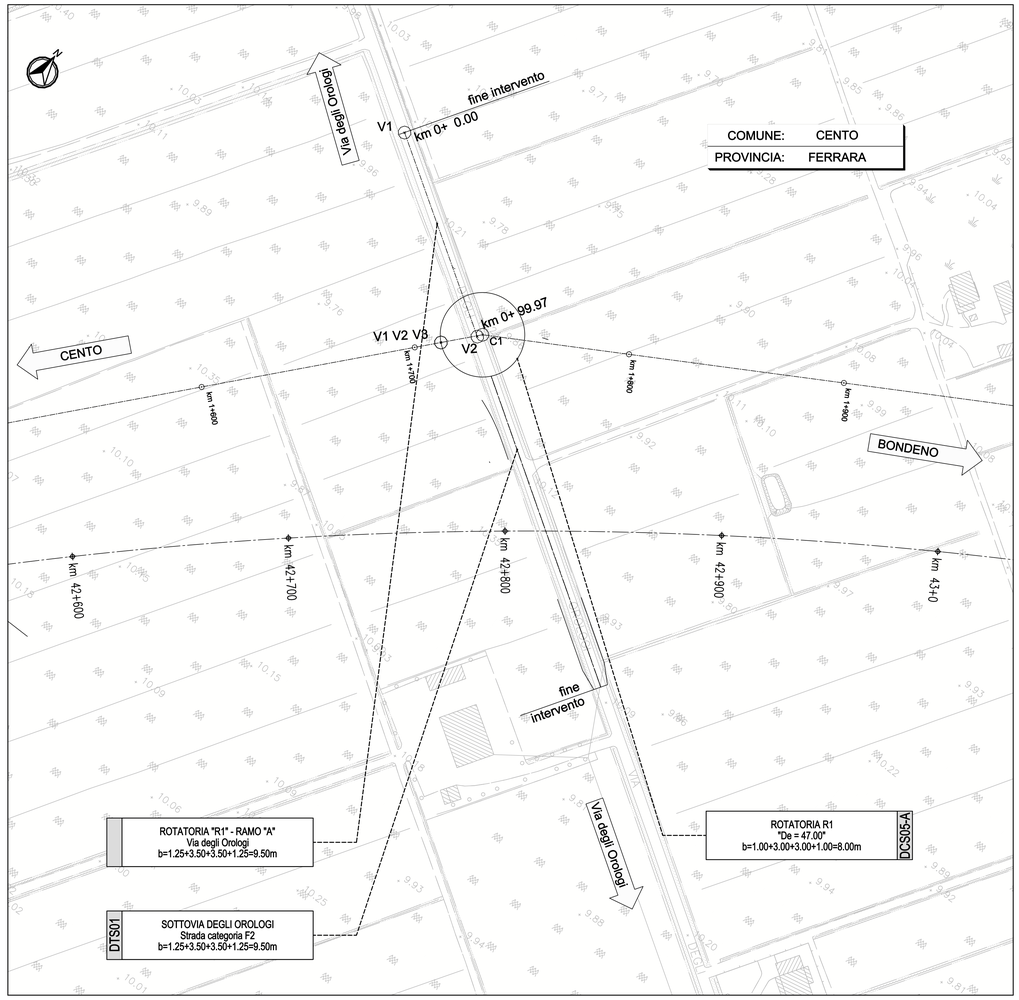

DATI DI TRACCIAMENTO

ROTATORIA R1

V1	229221.62	V2	229221.62	V3	229221.62
	197789.01		197789.01		197789.01

C1	229235.10
	197803.10

V 2

R	19.50
Ac	359.997
T	0.00
Sv	122.52

ASSE R1-A

V1	229151.40	V2	229233.66
	197857.82		197801.02

KEY-PLAN

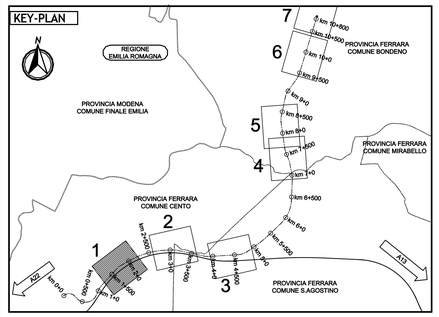

LEGENDA

DEMOLIZIONE PACCHETTO STRADALE ESISTENTE sp. 50 cm

ELABORATI DI RIFERIMENTO

CARATTERISTICHE DEI MATERIALI

NOTE

IL CONCEDENTE

Regione Emilia-Romagna

IL CONCESSIONARIO

AUTOSTRADE REGIONALI CISPADANA

AUTOSTRADA REGIONALE CISPADANA
DAL CASELLO DI REGGIOLO-ROLO SULLA A22 AL CASELLO DI FERRARA SUD SULLA A13

CODICE C.U.P. E81B08000060009

PROGETTO DEFINITIVO

VIABILITA' DI ADDUZIONE AL SISTEMA AUTOSTRADALE - D04-08 (ex 1FE)
Raccordo Bondeno-Cento-Autostrada Cispadana
PROGETTAZIONE STRADALE

ASSE STRADALE - D05 (EX 1FE - TRATTO C)

PLANIMETRIE DI PROGETTO E TRACCIAMENTO ROTATORIA DCS05-A

IL PROGETTISTA
Alpina S.p.A.
Dott. Ing. Marco Bonfanti
Ordine Ingegneri di Milano n. A/23364

RESPONSABILE INTEGRAZIONE PRESTAZIONI SPECIALISTICHE
Ing. Emilio Salsi
Albo Ing. Reggio Emilia n° 945

IL CONCESSIONARIO
Autostrade Regionali Cispadane S.p.A.
IL PRESIDENTE
Graziano Pattuzzi

REV.	DATA	DESCRIZIONE	REDAZIONE	CONTROLLO	APPROVAZIONE
G					
F					
E					
D					
C					
B					
A		EMISSIONE	Ing. Magagnino	Ing. Bonfanti	Ing. Salsi

IDENTIFICAZIONE ELABORATO

NUM. PROG.	FASE	LOTTO	GRUPPO	CODICE OPERA NEL	TRATTO OPERA	AMBITO	TIPO ELABORATO	PROGRESSIVO	REV.
5452	PD	0	D05	DCS05	C	SD	PP	08	A

DATA:

SCALA: 1:1000

IL PRESENTE DOCUMENTO NON POTRA' ESSERE COPIATO, RIPRODOTTO O ALTRIMENTI PUBBLICATO, IN TUTTO O IN PARTE, SENZA IL CONSENSO SCRITTO DEL CONCESSIONARIO. OGNI UTILIZZO NON AUTORIZZATO SARA' PERSEGUITO A NORMA DI LEGGE.
THIS DOCUMENT MAY NOT BE COPIED, REPRODUCED OR PUBLISHED, EITHER IN PART OR IN ITS ENTIRETY, WITHOUT THE WRITTEN PERMISSION OF ARCESE CONCESSIONA. UNAUTHORIZED USE WILL BE PRESECUTED BY LAW.

scala di stampa 1:1