PROFILI LONGITUDINALI ROTATORIA 3

SCALA 1000/100

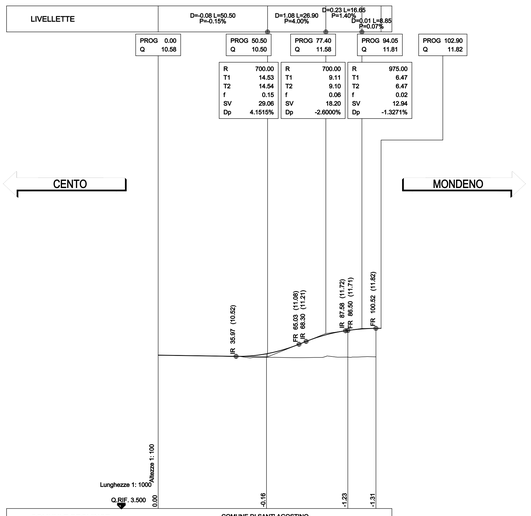

COMUNI E PROVINCE	COMUNE DI SANT' AGOSTINO PROVINCIA DI FERRARA			
SEZIONI	R3-A1	R3-A2	R3-A3	R3-A4
PROGRESSIVE	0.00	50.00	87.55	100.53
DISTANZE PARZIALI	50.00	37.55	12.98	
QUOTE TERRENO	10.58	10.48	10.49	10.50
QUOTE PROGETTO	10.58	10.54	11.72	11.82
ANDAMENTO PLANIMETRICO	L=100.53			
ANDAMENTO CIGLI	DX -2.00% SX -2.00%	-2.00% -2.00%	+4% -1.42%	2.00% -2.00%
ETTOMETRI	0			1
ALLARGAMENTO PER VISIBILITA' (BANCHINA SX / BANCHINA DX)				

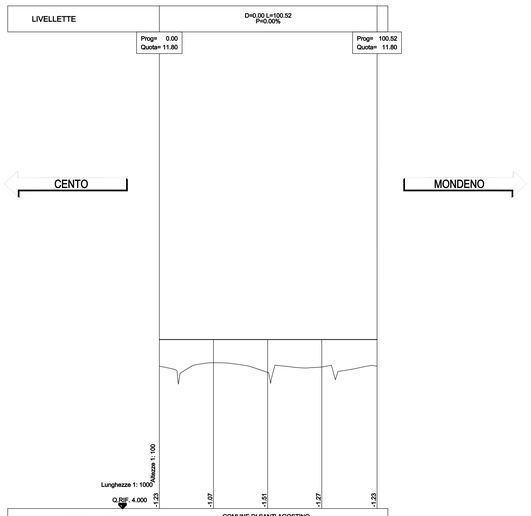

COMUNI E PROVINCE	COMUNE DI SANT' AGOSTINO PROVINCIA DI FERRARA				
SEZIONI	R3-1	R3-2	R3-3	R3-4	R3-5
PROGRESSIVE	0.00	25.00	50.00	75.00	100.52
DISTANZE PARZIALI	25.00	25.00	25.00	25.52	
QUOTE TERRENO	10.57	10.73	10.29	10.53	10.57
QUOTE PROGETTO	11.80	11.80	11.80	11.80	11.80
ANDAMENTO PLANIMETRICO	L=100.53 R=16.00				
ANDAMENTO CIGLI	DX -2.00% SX -2.00%				2.00% -2.00%
ETTOMETRI	0				1
ALLARGAMENTO PER VISIBILITA' (BANCHINA SX / BANCHINA DX)					

PROFILI LONGITUDINALI ROTATORIA 5

SCALA 1000/100

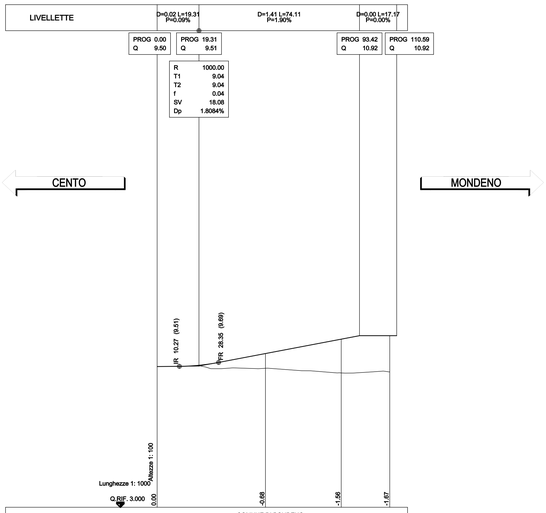

COMUNI E PROVINCE	COMUNE DI BONDENO PROVINCIA DI FERRARA			
SEZIONI	R5-A1	R5-A2	R5-A3	R5-A4
PROGRESSIVE	0.00	50.00	84.98	107.38
DISTANZE PARZIALI	50.00	34.98	22.40	
QUOTE TERRENO	9.50	9.42	9.20	9.25
QUOTE PROGETTO	9.50	10.10	10.76	10.92
ANDAMENTO PLANIMETRICO	L=107.38			
ANDAMENTO CIGLI	DX 0.00% SX 0.00%	-2.00% -2.00%	-2.00% -2.00%	0.00% -2.00%
ETTOMETRI	0			1
ALLARGAMENTO PER VISIBILITA' (BANCHINA SX / BANCHINA DX)				

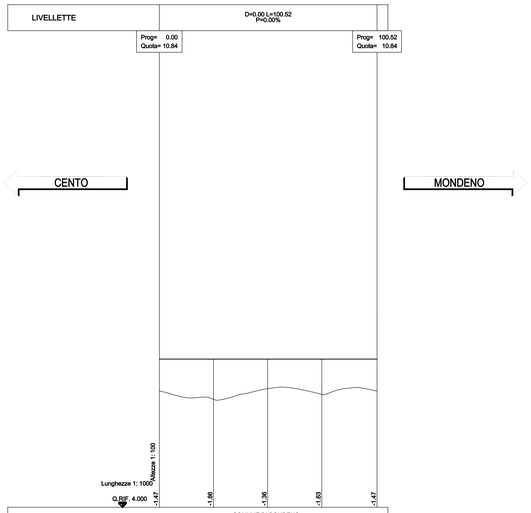

COMUNI E PROVINCE	COMUNE DI BONDENO PROVINCIA DI FERRARA				
SEZIONI	R5-1	R5-2	R5-3	R5-4	R5-5
PROGRESSIVE	0.00	25.00	50.00	75.00	100.52
DISTANZE PARZIALI	25.00	25.00	25.00	25.52	
QUOTE TERRENO	9.37	8.98	9.48	9.21	9.37
QUOTE PROGETTO	10.84	10.84	10.84	10.84	10.84
ANDAMENTO PLANIMETRICO	L=100.53 R=16.00				
ANDAMENTO CIGLI	DX -2.00% SX -2.00%				2.00% -2.00%
ETTOMETRI	0				1
ALLARGAMENTO PER VISIBILITA' (BANCHINA SX / BANCHINA DX)					

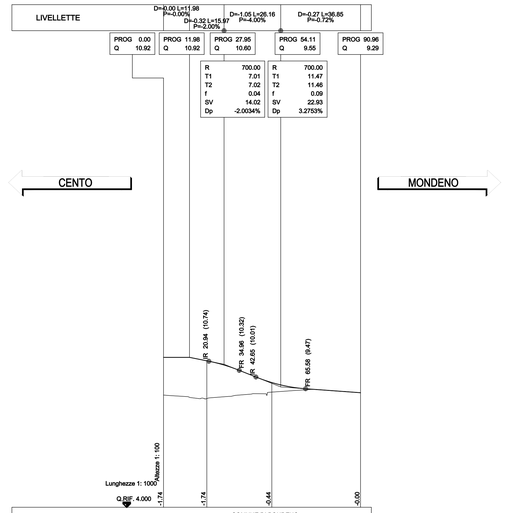

COMUNI E PROVINCE	COMUNE DI BONDENO PROVINCIA DI FERRARA			
SEZIONI	R5-C1	R5-C2	R5-C3	R5-C4
PROGRESSIVE	0.00	20.00	50.00	90.96
DISTANZE PARZIALI	20.00	30.00	40.96	
QUOTE TERRENO	9.18	9.02	9.32	9.29
QUOTE PROGETTO	10.92	10.78	9.78	9.29
ANDAMENTO PLANIMETRICO	L=90.96			
ANDAMENTO CIGLI	DX -2.00% SX -2.00%	0.00% -2.00%	-2.00% -2.00%	-2.00% 0.00%
ETTOMETRI	0			1
ALLARGAMENTO PER VISIBILITA' (BANCHINA SX / BANCHINA DX)				

scala di stampa 1:1

KEY-PLAN

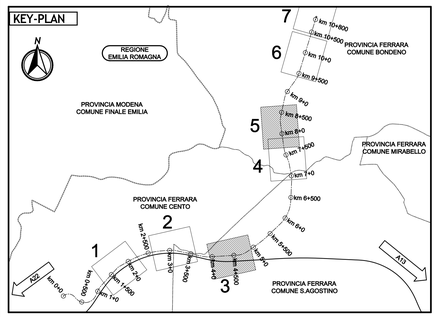

LEGENDA

ELABORATI DI RIFERIMENTO

CARATTERISTICHE DEI MATERIALI

NOTE

IL CONCEDENTE

Regione Emilia-Romagna

IL CONCESSIONARIO

ARC AUTOSTRADA REGIONALE CISPADANA

AUTOSTRADA REGIONALE CISPADANA
DAL CASELLO DI REGGIOLO-ROLO SULLA A22 AL CASELLO DI FERRARA SUD SULLA A13

CODICE C.U.P. E81B08000060009

PROGETTO DEFINITIVO

VIABILITA' DI ADDUZIONE AL SISTEMA AUTOSTRADALE - D04-08 (ex 1FE)
Raccordo Bondeno-Cento-Autostrada Cispadana

PROGETTAZIONE STRADALE

ASSE STRADALE - D05 (EX 1FE - TRATTO C)

PROFILI LONGITUDINALI DI PROGETTO - ROTATORIE DC505-C, DC505-E - TAV 2

IL PROGETTISTA

Alpina S.p.A.
Dott. Ing. Marco Bonfanti
Ordine Ingegneri di Milano
n. A 23364

RESPONSABILE INTEGRAZIONE PRESTAZIONI SPECIALISTICHE
Ing. Emilio Salsi
Albo Ing. Reggio Emilia n° 945

IL CONCESSIONARIO
Autostrada Regionale Cispadana S.p.A.
IL PRESIDENTE
Giuseppe Pasquali

REV.	DATA	DESCRIZIONE	REDAZIONE	CONTROLLO	APPROVAZIONE
G					
F					
E					
D					
C					
B					
A	17.04.2012	EMISSIONE	Ing. Magagnino	Ing. Bonfanti	Ing. Salsi

IDENTIFICAZIONE ELABORATO

NUM. PROG.	FASE	LOTTO	GRUPPO	CODICE OPERA MEC.	TRATTO OPERA	AMBITO	TIPO ELABORATO	PROGRESSIVO	REV.	DATA	SCALA
5474	PD	0	D05	DCS05	C	SD	F1	02	A	MAGGIO 2012	1:1000/100

IL PRESENTE DOCUMENTO NON POTRA' ESSERE COPIATO, RIPRODOTTO O ALTRIMENTI PUBBLICATO, IN TUTTO O IN PARTE, SENZA IL CONSENSO SCRITTO DEL CONCEDENTE. EGLI UTILIZZA NON AUTORIZZATO SARA' PERSEGUITO A NORMA DI LEGGE
THIS DOCUMENT MAY NOT BE COPIED, REPRODUCED OR PUBLISHED, EITHER IN PART OR IN ITS ENTIRETY, WITHOUT THE WRITTEN PERMISSION OF ARCCIS CONCESSIONAIRE. UNAUTHORIZED USE WILL BE PROSECUTED BY LAW.