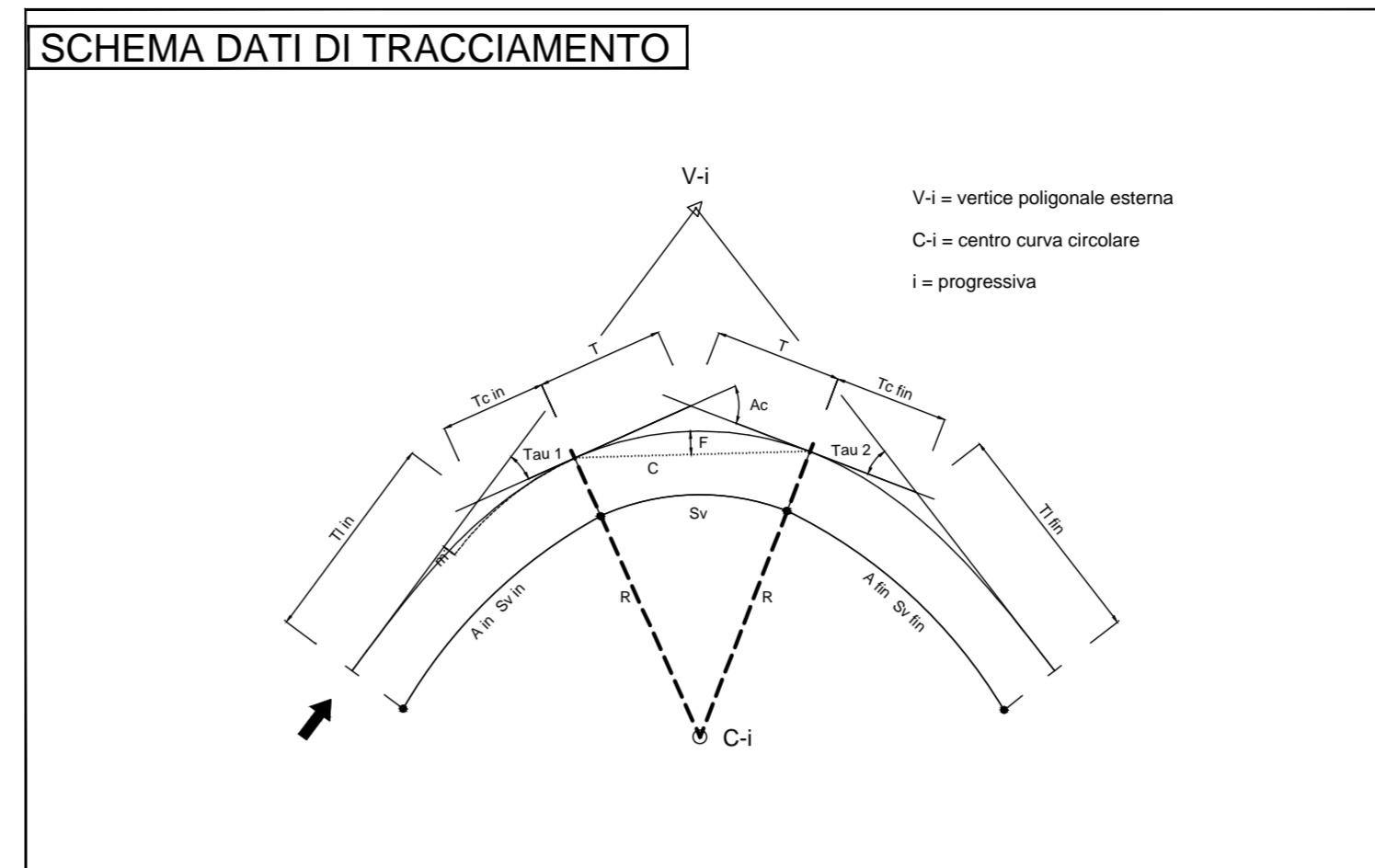


COMUNE: CENTO  
PROVINCIA: FERRARA



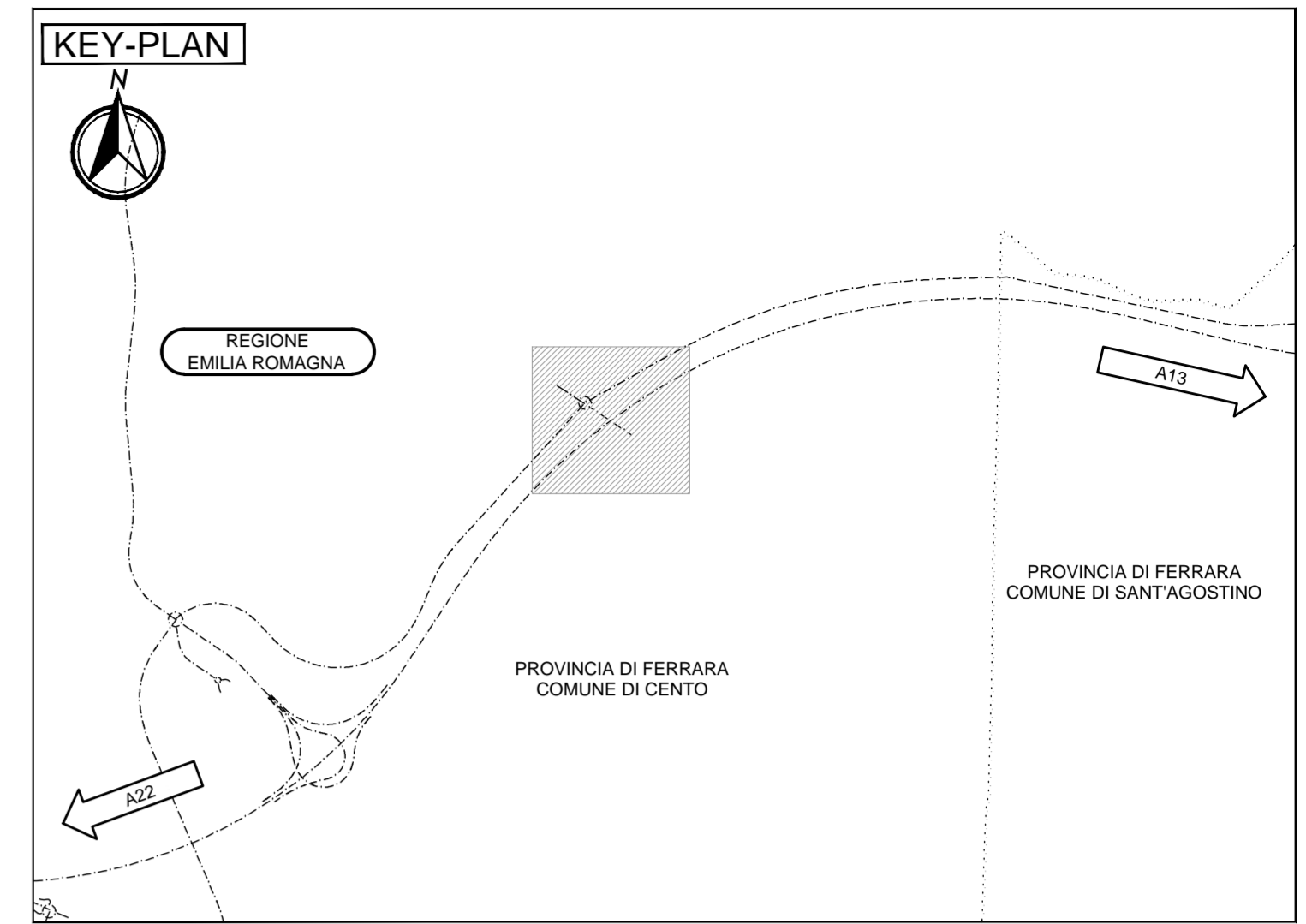
ELABORATI DI RIFERIMENTO

CARATTERISTICHE DEI MATERIALI

NOTE

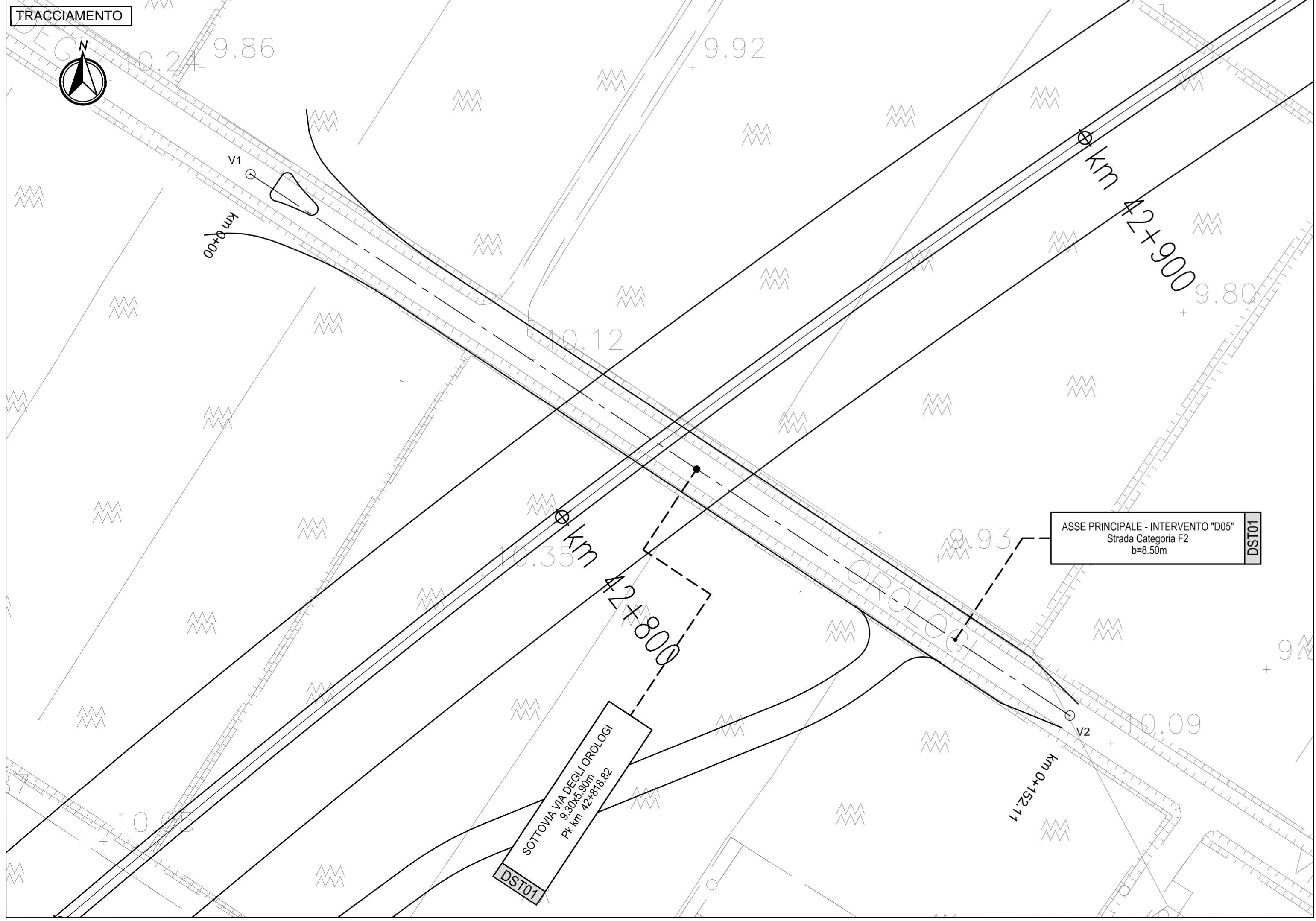
ELABORATO PRODOTTO IN COORDINATE GAUSS-BOAGA. DATI DI TRACCIAMENTO RIPORTATI IN COORDINATE RETTILINEE

V1	E(m) 229249.466 N(m) 197789.915
V2	E(m) 229374.309 N(m) 197703.015



LEGENDA

	Strada asfaltata		Rudere
	Strada secondaria, campestre		Edificio di culto
	Sentiero		Traliccio
	Tratturo		Scarpa
	Asse binario		Fosso - impluvio
	Muro		Torrente - Fiume
	Muro di sostegno		Albero
	Recinzione		Simbolo vigneto
	Edificio		Simbolo frutteto
	Edificio industriale		Siepe
	Baracca		Limite di coltura
	Tettoia - Pensilina		Curva di livello Secondaria
	Edificio in costruzione		Curva di livello Direttrice



ASSE PRINCIPALE - INTERVENTO "D05"  
Strada Categoria F2  
b=8.50m  
DST01

SOTTOVIA VIA DEGLI OROLOGI  
b=8.50m  
P.L. km 42+80.00  
P.L. km 42+83.02  
DST01

IL CONCEDENTE: Regione Emilia-Romagna

IL CONCESSIONARIO: ARC AUTOSTRADA REGIONALE CISPADANA

### AUTOSTRADA REGIONALE CISPADANA

DAL CASELLO DI REGGIOLO-ROLO SULLA A22  
AL CASELLO DI FERRARA SUD SULLA A13

CODICE C.U.P. E81B0800060009

#### PROGETTO DEFINITIVO

VIABILITA' DI ADDUZIONE AL SISTEMA AUTOSTRADALE D04-08 (EX 1FE)  
RACCORDO BONDENO-CENTO-AUTOSTRADA CISPADANA

PROGETTAZIONE STRADALE

ASSE STRADALE - TRATTO C

DST01 - SOTTOVIA VIA "DEGLI OROLOGI"

PLANIMETRIA STATO DI FATTO E DI TRACCIAMENTO

IL PROGETTISTA: Alpina s.p.a. Dott. Ing. Marco Bonfanti  
OFFICINA INGEGNERIA DI MILANO n. A/23384

RESPONSABILE INTEGRAZIONE PRESTAZIONI SPECIALISTICHE: Ing. Emilio Salsi  
Albo Ing. Reggio-Emilia n° 945

IL CONCESSIONARIO: Autostrada Regionale Cispadana S.p.A. IL PRESIDENTE: Cristiano Piatuzzi

Stamp: 17.04.2012

G											
F											
E											
D											
C											
B											
A	17.04.2012	EMISSIONE									
REV.	DATA	DESCRIZIONE	REDAZIONE	CONTROLLO	APPROVAZIONE						
IDENTIFICAZIONE ELABORATO											
NUM. PROZ.	FORE	LISTO	GRUPPO	CODICE OPERA REG.	TRATTO OPERA	AMBITO	TIPO ELABORATO	PROCESSIONO	REV.	DATA	
5501	0	0	D05	DST01	0	SD	PT	01	A	MAGGIO 2012	
SCALA: 1:500											

IL PRESENTE DOCUMENTO NON POTRA' ESSERE COPIATO, RIPRODOTTO O ALTAMENTE PUBBLICATO, IN TUTTO O IN PARTE, SENZA IL CONSENSO SCRITTO DEL CONCESSIONARIO. QUALI UTILIZZI NON AUTORIZZATI SANNO PERSOSSI A NORMA DI LEGGE. THIS DOCUMENT MAY NOT BE COPIED, REPRODUCED OR PUBLISHED, EITHER IN PART OR IN ITS ENTIRETY, WITHOUT THE WRITTEN PERMISSION OF ARCOSS CONCESSIONARY. UNAUTHORIZED USE WILL BE PROSECUTED BY LAW.