

















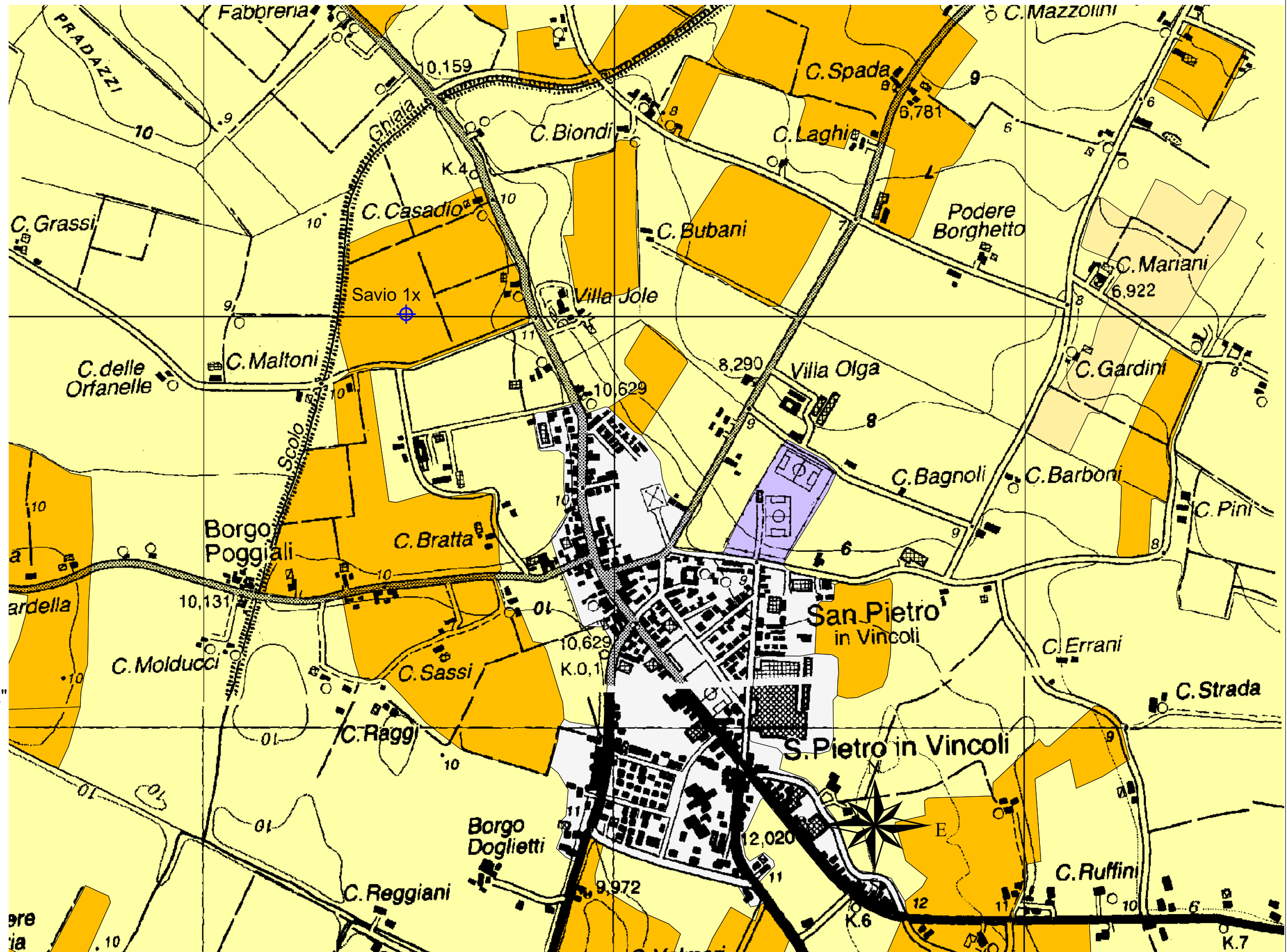


Uso suolo

-  I Zone urbanizzate
-  Zi Zone industriali
-  Zf Ferrovie e strade
-  Za Aeroporti
-  Zn Aree portuali
-  Zc Cave e discariche
-  Iv Zone verdi urbane
-  S Seminativi
-  R Risaie
-  Cv Vigneti
-  Ct Frutteti
-  U Uliveti
-  C Frutteti e vigneti
-  O Orti e vivai
-  Cp Colture da legno
-  Cf Castagneti da frutto
-  Pp Prati stabili
-  Pc Praterie cacuminali
-  Ze Aree agricole eterogenee
-  B Boschi di latifoglie
-  Ba Boschi di conifere
-  Bm Boschi misti
-  Br Rimboschimenti
-  Zs Cespuglieti
-  Zp Zone umide
-  Vs Valli salmastre
-  Sa Saline
-  Sp Spiagge costiere
-  Zr Affioramenti litoidi
-  Zm Non fotointerpretabili
-  Al Corsi d'acqua
-  L Corpi d'acqua

 Ubicazione pozzo "Savio 1x"



Northern Petroleum (UK) Ltd

PERMESSO DI RICERCA "SAVIO" - POSTAZIONE DI PERFORAZIONE "SAVIO 1X"

Scala 1:10000



CARTA DELL'USO DEL SUOLO

DA CARTA DELL'USO DEL SUOLO REGIONE EMILIA ROMAGNA 2002
C. T. R. EMILIA ROMAGNA 240 NO 240 SO

TAV. 6