Provincia di Caserta

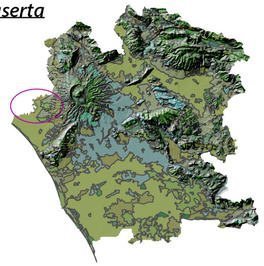

LEGENDA

Corine Land Cover 90 - Regione Campania

- Altri
- aeroporti
- aree a vegetaz. sclerofilla
- aree a vegetaz.boschiva in evoluz.
- aree a vegetazione rada
- aree agroforestali
- aree con preval. di colt. agrarie
- aree estrattive
- aree industriali o commerciali
- aree pascolo natur. alta quota
- aree percorse da incendi (1994-95)
- aree portuali
- aree sportive e ricreative
- aree verdi urbane
- bacini d'acqua
- boschi di conifere
- boschi di latifoglie
- boschi misti
- brughiere e cespuglieti
- cantieri (1995)
- colt. annuali ass. a colt. perman.
- corsi acqua, canali, idrovie
- discariche e depositi di miniere
- frutteti e frutti minori
- lagune
- oliveti
- paludi interne
- prati stabili
- reti stradali e ferroviarie
- rocce nude, falesie, rupi
- seminat. in aree non irrigue
- seminativi in aree irrigue
- sistemi colturali complessi
- tessuto urbano continuo
- tessuto urbano discontinuo
- vigneti

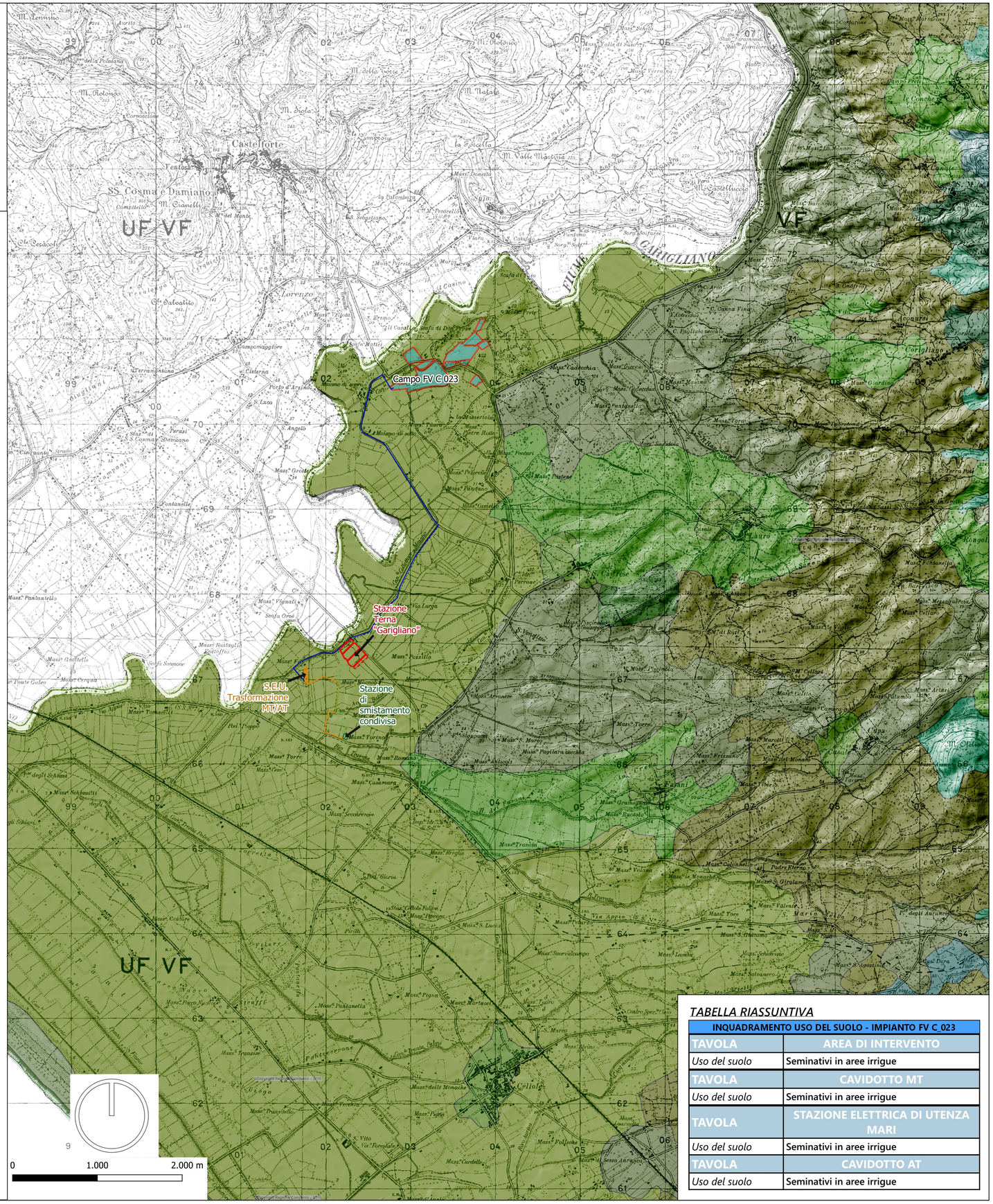

TABELLA RIASSUNTIVA

INQUADRAMENTO USO DEL SUOLO - IMPIANTO FV C_023	
TAVOLA	AREA DI INTERVENTO
Uso del suolo	Seminativi in aree irrigue
TAVOLA	CAVIDOTTO MT
Uso del suolo	Seminativi in aree irrigue
TAVOLA	STAZIONE ELETTRICA DI UTENZA MARI
Uso del suolo	Seminativi in aree irrigue
TAVOLA	CAVIDOTTO AT
Uso del suolo	Seminativi in aree irrigue

REGIONE CAMPANIA
PROVINCIA DI CASERTA
COMUNE DI SESSA AURUNCA

Soggetto Responsabil

Firmato digitalmente da
EUGEN PSAIER
CN = PSAIER
EUGEN
C = IT

ATON 22 s.r.l.
Via Julius Durst, 6
Bressanone (BZ)
P.Iva 03072680212
Pec: aton.22@pec.it

C_023

Progettazione di un impianto agro-fotovoltaico di potenza complessiva 19.021 KW e di tutte le opere ed infrastrutture connesse, nel comune di Sessa Aurunca

Titolo

Carta di uso del suolo

Progettazione: mari s.r.l.

Il Progettista

Firmato digitalmente da: Riccardo Mai
Data: 05/11/2021 11:48:38
Ing. Riccardo Mai

PROTOCOLLO	REDATTO	CONTROLLATO	AUTORIZZATO	CAUSALE	DATA	REVISIONE
	Ing. R.A. Rossi					
	Ing. V. Villano					
	Pian.Ter. L. Lanni					
	Pian.Ter. G.Delogu	Ing. S. Viara	Ing. R. Mai	emissione	11/2021	

Doc	C_023_ DEF_T_10	Formato	A1	Scala	1:25000

Il presente documento è di proprietà esclusiva della Aton 22 s.r.l, non potrà essere duplicato e/o copiato in nessuna delle sue parti. La Aton 22 s.r.l. si riserva il diritto di ogni modifica.

INQUADRAMENTO TERRITORIALE

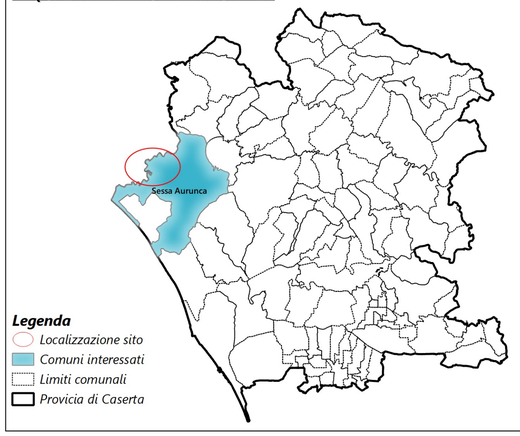

Legenda

- *Localizzazione sito*
- *Comuni interessati*
- *Limiti comunali*
- *Provicia di Caserta*

LEGENDA DELL'IMPIANTO

OPERE AREALI

DI PROGETTO

- Area di intervento impianto di progetto
- Stazione elettrica di Utenza MARI srl

ESISTENTI O CONDIVISE

- Stazione di smistamento condivisa
- Stazione Elettrica TERNA "Garigliano"

OPERE DI RETE

DI PROGETTO

- Cavidotto MT interrato
- Cavidotto AT interrato (da SEU Mari a Stazione di smistamento condivisa)

ESISTENTI O CONDIVISE

- Cavidotto AT condiviso con altri produttori (già autorizzato)

Base cartografica IGM scala 1:25000