
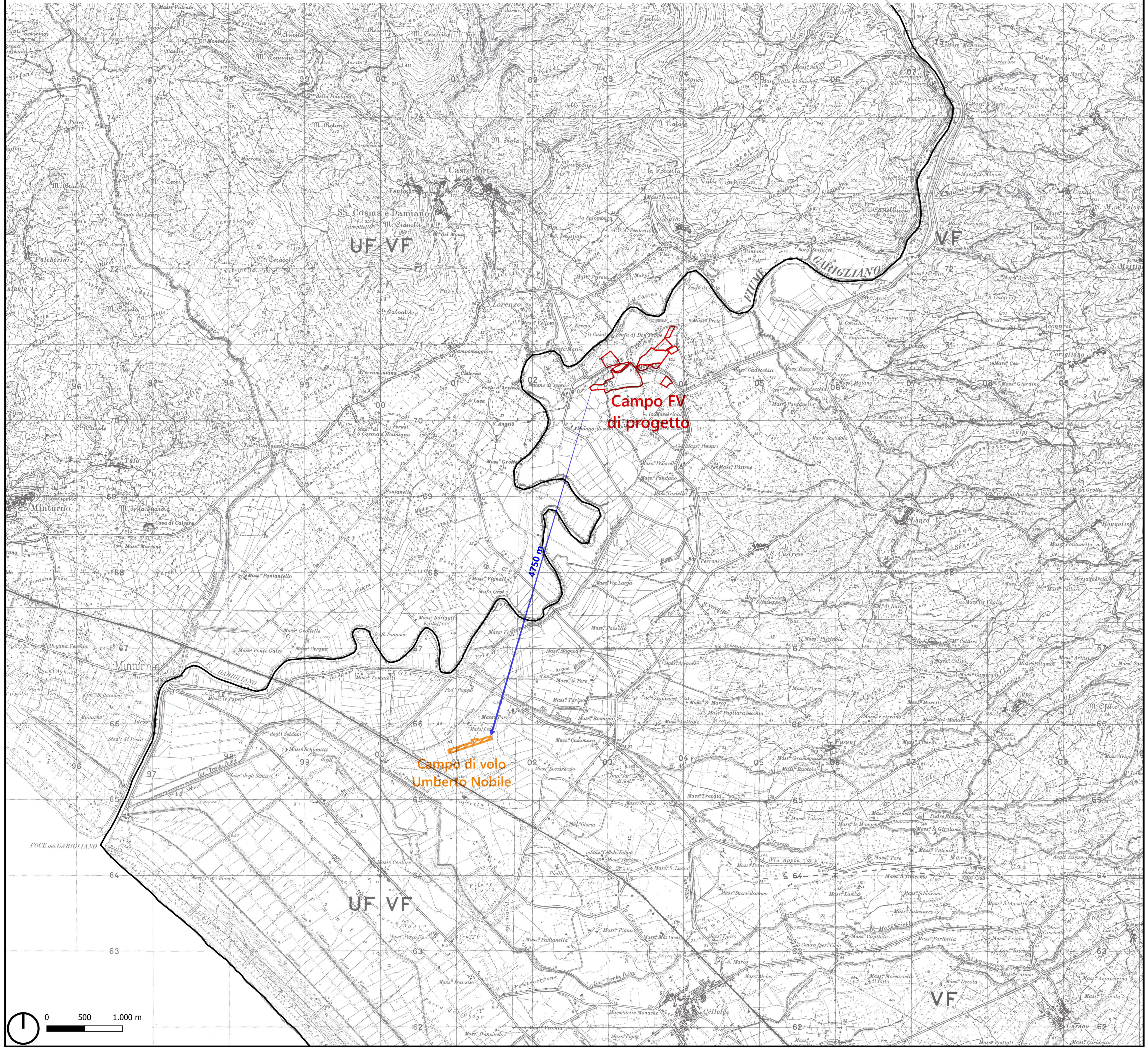


# DISTANZA AEROPORTI E AVIOSUPERFICI - 1:25000



REGIONE CAMPANIA  
 PROVINCIA DI CASERTA  
 COMUNE DI SESSA AURUNCA



Soggetto Responsabile: **ATON 22 s.r.l.**  
 Via Julius Durst, 6  
 Bressanone (BZ)  
 P.Iva 03072680212  
 Pec: aton.22@pec.it

**IMPIANTO FV C\_023**  
 Progettazione di un impianto agro-fotovoltaico di potenza complessiva 19.021 kW e di tutte le opere ed infrastrutture connesse, nel comune di Sessa Aurunca

## DISTANZA AREOPORTI E AVIOSUPERFICI

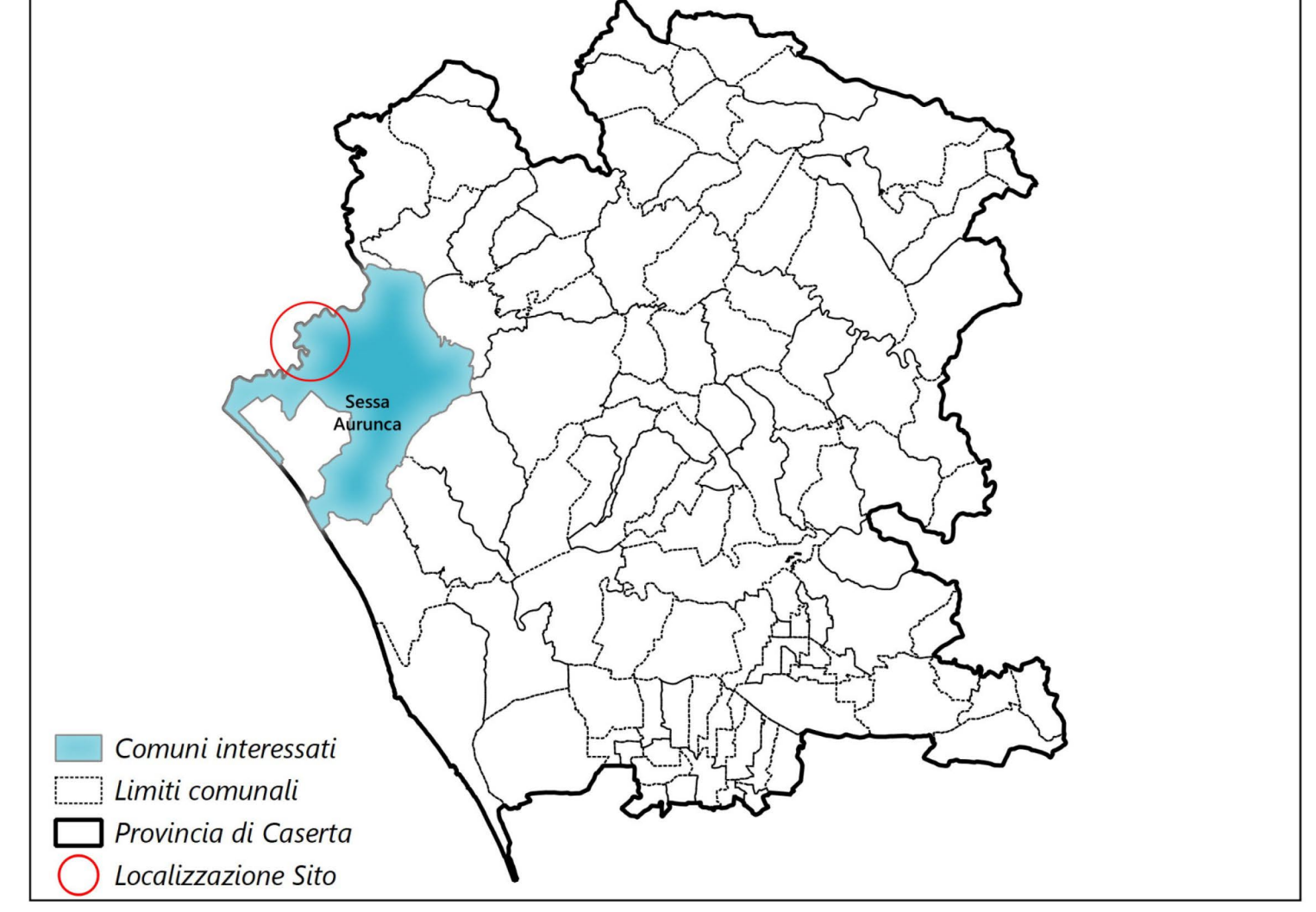
Progettazione: **mari** Il Tecnico  
 Ing. Riccardo Mai

Ing. R.A. Rossi	emissione	11/2021
Ing. V. Wilano	CAUSALE	REVISIONE
Plan. Ter. L. Lanni		
Plan. Ter. G. Deleghi		
Ing. S. Viora		
Ing. R. Mai		
PROTOCOLLO	REDATTO	CONTROLLATO
AUTORIZZATO		

Doc	C_023_DEF_T_15	Formato	A1	Scala	1:25000
-----	----------------	---------	----	-------	---------

Il presente documento è di proprietà esclusiva della Aton 22 s.r.l. non potrà essere duplicato e/o copiato in nessuna delle sue parti. La Aton 22 s.r.l. si riserva il diritto di ogni modifica.

### INQUADRAMENTO TERRITORIALE



**LEGENDA**

- Limiti amministrativi comunali
- Area di intervento Impianti di progetto
- Distanze aviosuperfici
- ▨ Aeroporti e aviosuperfici
- Superfici urbanizzate

Base cartografica IGM

### Distanze da Aeroporti e aviosuperfici

Id	Distanza	TIPO	Visibile in mappa
1	4750 m	Campo di volo "Umberto Nobile"	Sì
2	24800 m	Aeroporto di Aquino	No
3	30800 m	Aeroporto Caserta - Grazzanise	No
4	32400 m	Aeroporto Capua	No