



REGIONE CAMPANIA  
 PROVINCIA DI CASERTA  
 COMUNE DI SESSA AURUNCA



Soggetto Responsabile:

**ATON 22 s.r.l.**

Via Julius Durst, 6  
 Bressanone (BZ)  
 P.Iva 03072680212  
 Pec: aton.22@pec.it

**IMPIANTO FV C\_023**

Progettazione di un impianto agro-fotovoltaico di potenza complessiva **19.021 KW** e di tutte le opere ed infrastrutture connesse, nel comune di Sessa Aurunca

**DISTANZA ABITAZIONI E STRADE CONFINANTI**

Progettazione:



Piazza della Concordia, 21  
 80040 S. Sebastiano  
 al Vesuvio (NA)  
 info@mari-ingegneria.it  
 P. IVA 07857041219

Il Tecnico

Ing. Riccardo Mai

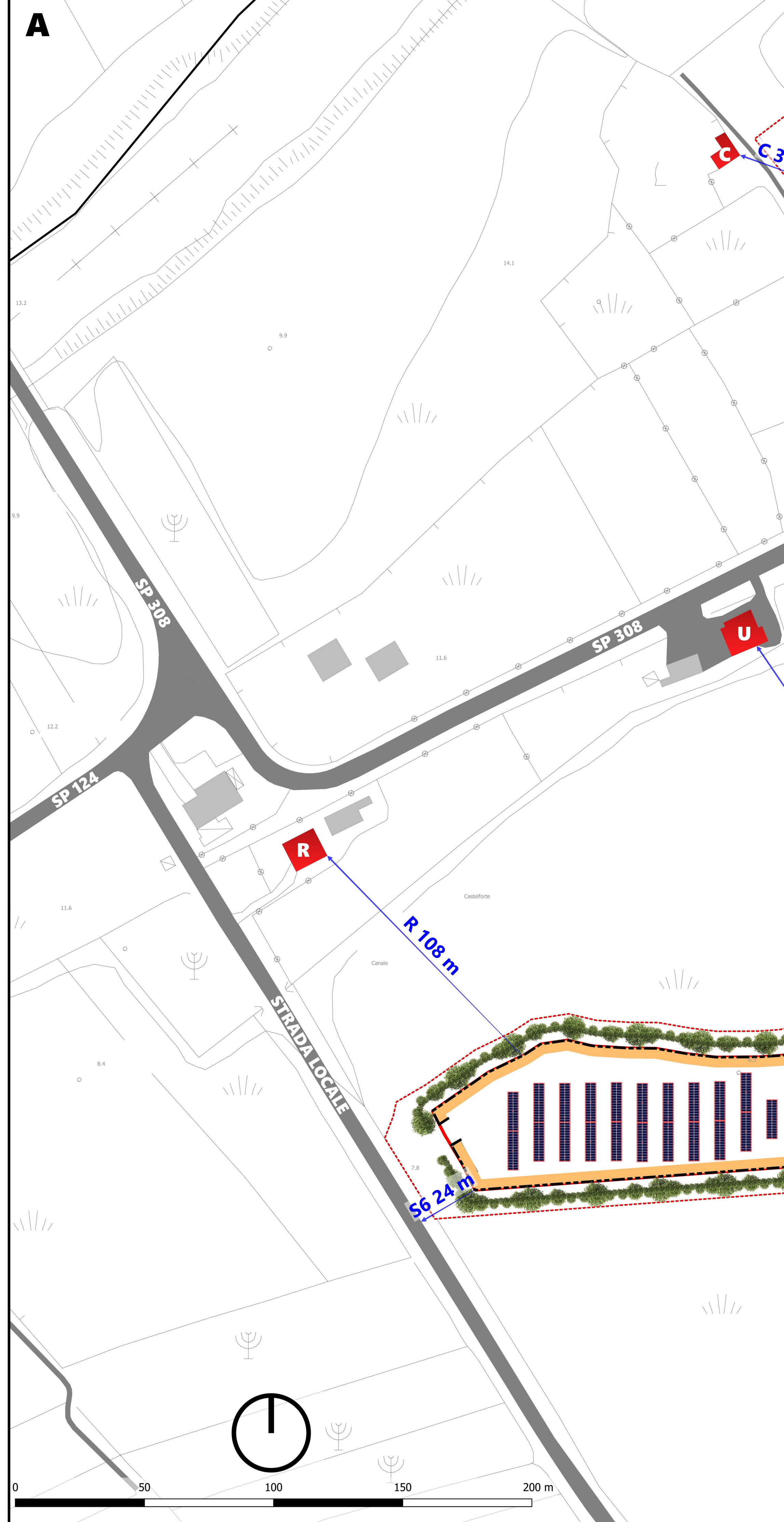
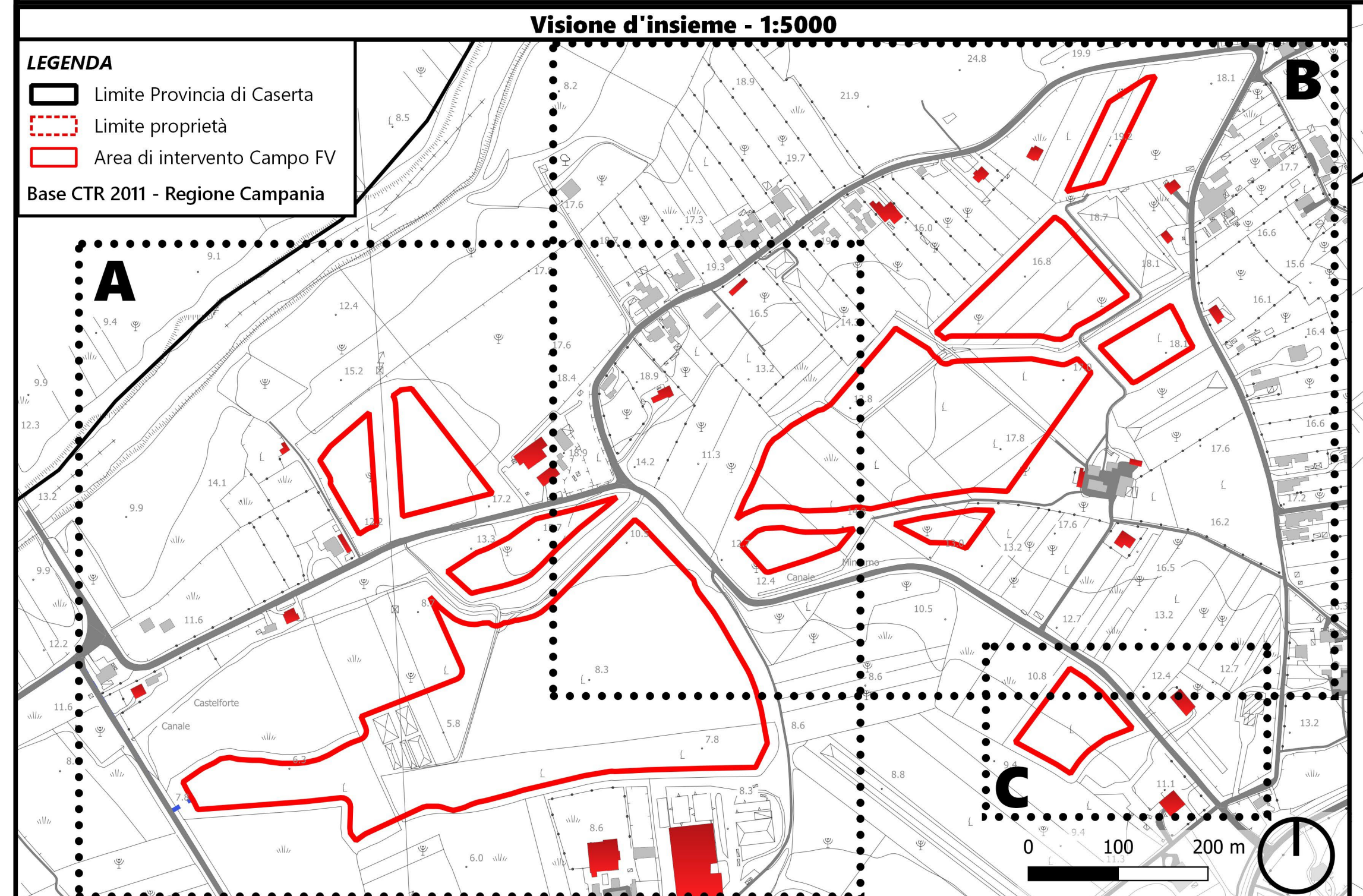


	Ing. R.A. Rossi						
	Ing. V. Villano						
	Pian.Ter. L. Lanni						
	Pian.Ter. G.Delogu	Ing. S. Viara	Ing. R. Mai		emissione	11/2021	
PROTOCOLLO	REDATTO	CONTROLLATO	AUTORIZZATO		CAUSALE	DATA	REVISIONE

Doc	<b>C_023_DEF_T_16</b>	Formato	A 0	Scala	<b>1:1000</b>
-----	-----------------------	---------	-----	-------	---------------

Il presente documento è di proprietà esclusiva della Aton 22 s.r.l., non potrà essere duplicato e/o copiato in nessuna delle sue parti. La Aton 22 s.r.l. si riserva il diritto di ogni modifica.

# DISTANZA STRADE E ABITAZIONI - 1:1000 - A



REGIONE CAMPANIA  
 PROVINCIA DI CASERTA  
 COMUNE DI SESSA AURUNCA

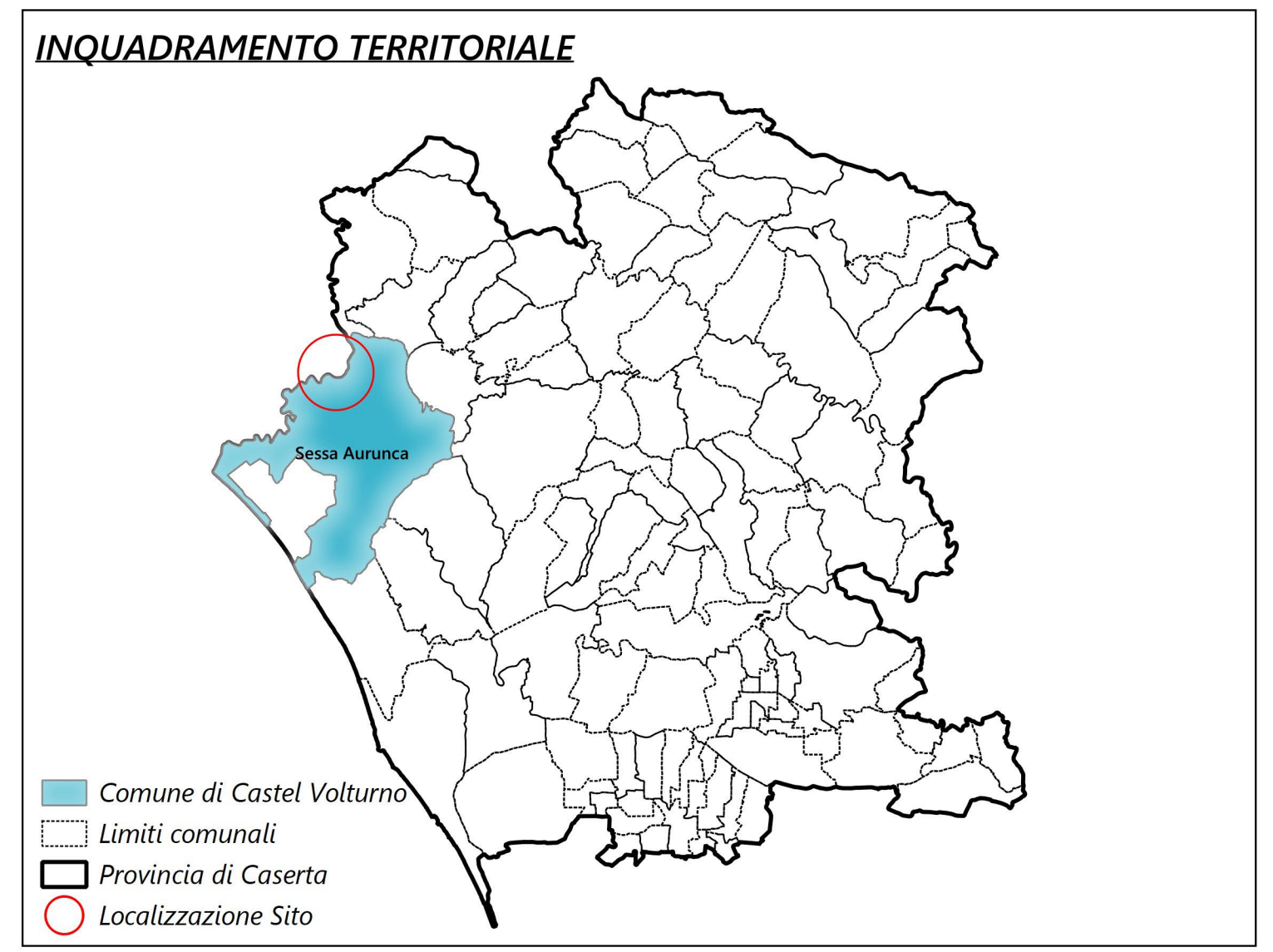
Soggetto Responsabile: **ATON 22 s.r.l.**  
 Via Julius Duret, 6  
 Bressanone (BZ)  
 P.Iva 03072680212  
 Pec: aton.22@pec.it

**IMPIANTO FV C\_023**  
 Progettazione di un impianto agro-fotovoltaico di potenza complessiva 19.021 KW e di tutte le opere ed infrastrutture connesse, nel comune di Sessa Aurunca

**DISTANZA ABITAZIONI E STRADE CONFINANTI**

Progettazione: **mari** Il Tecnico  
 Ing. Riccardo Mai

Doc: **C\_023\_DEF\_T\_16\_A** Formato: **A 0** Scala: **1:1000**



**LEGENDA**

- Campo fotovoltaico
- Limite proprietà
- Tracker e moduli fotovoltaici
- Cabina di consegna
- Cabine di campo
- Viabilità interna
- Recinzione perimetrale
- Vegetazione schermatura
- Distanze (m)
- Abitazioni più prossime
- Altre abitazioni
- Strade

Base CTR Regione Campania

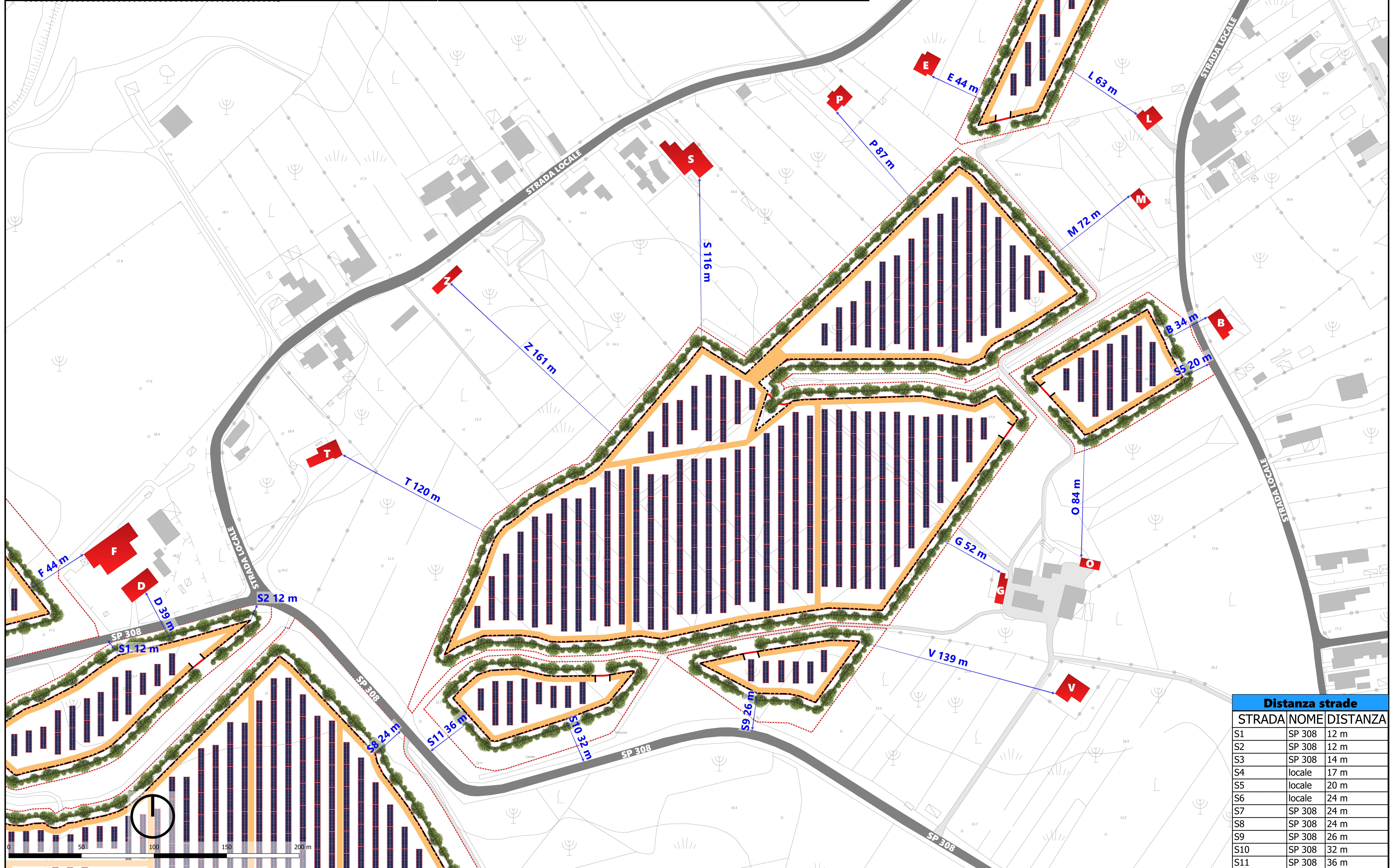
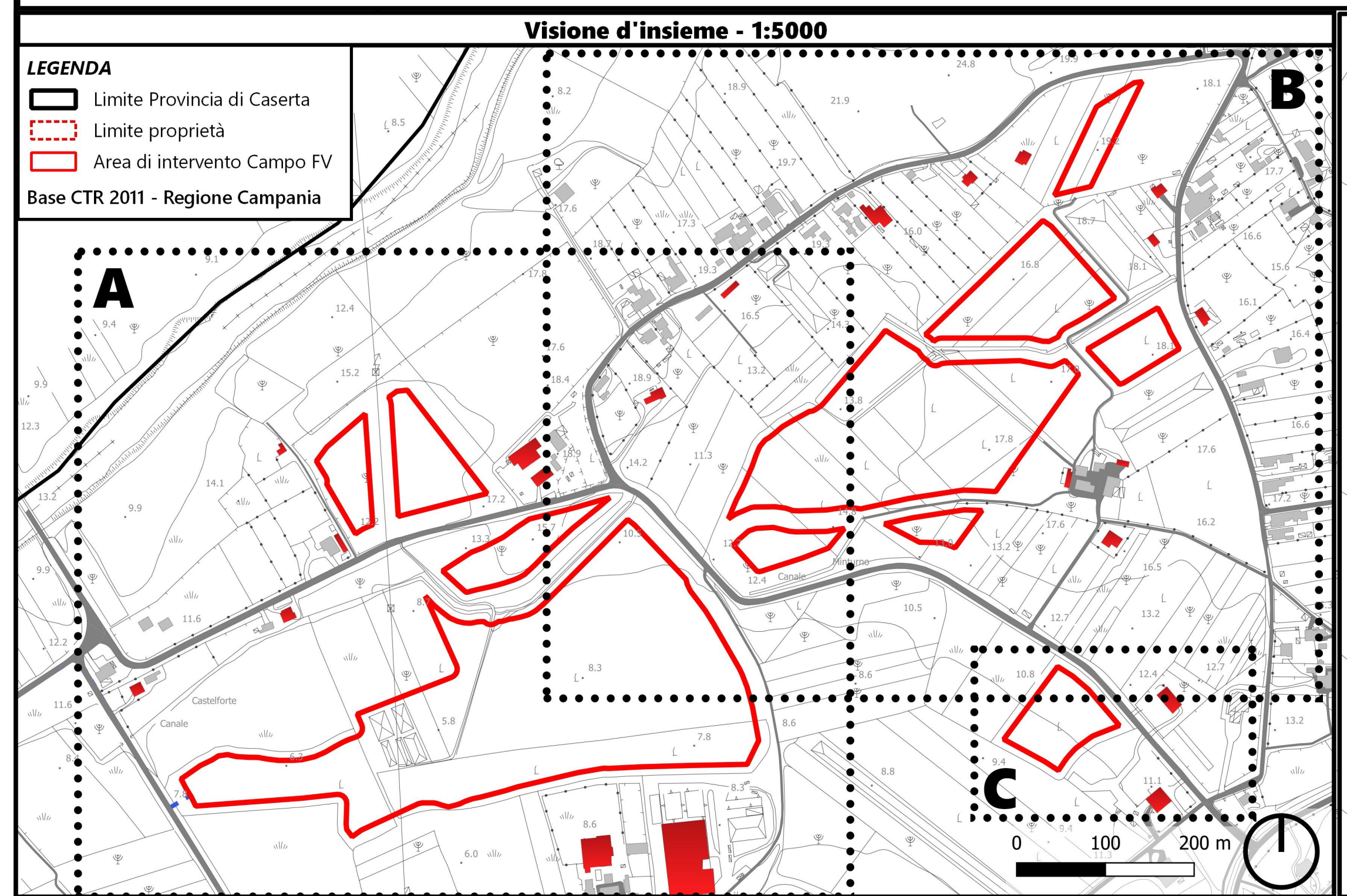
**Distanza strade**

STRADA	NOME	DISTANZA
S1	SP 308	12 m
S2	SP 308	12 m
S3	SP 308	14 m
S4	locale	17 m
S5	locale	20 m
S6	locale	24 m
S7	SP 308	24 m
S8	SP 308	24 m
S9	SP 308	26 m
S10	SP 308	32 m
S11	SP 308	36 m

**Distanza abitazioni**

ABITAZIONE	DISTANZA	ABITAZIONE	DISTANZA
A	17 m	N	75 m
B	34 m	O	84 m
C	35 m	P	87 m
D	39 m	Q	91 m
E	44 m	R	108 m
F	44 m	S	116 m
G	52 m	T	120 m
H	54 m	U	130 m
I	61 m	V	139 m
L	63 m	Z	161 m
M	72 m		

# DISTANZA STRADE E ABITAZIONI - 1:1000 - B - C



REGIONE CAMPANIA  
 PROVINCIA DI CASERTA  
 COMUNE DI SESSA AURUNCA

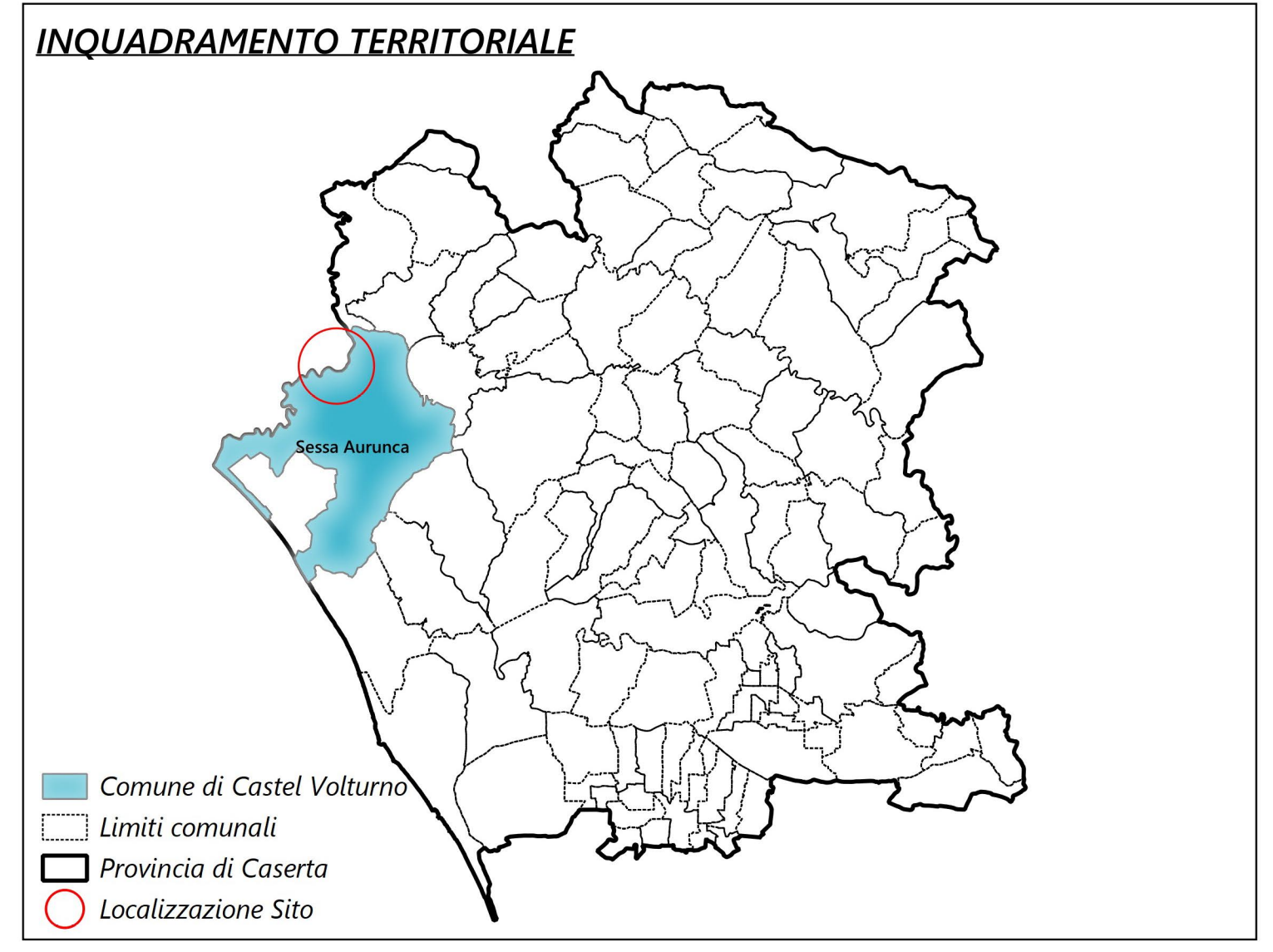
Soggetto Responsabile: **ATON 22 s.r.l.**  
 Via Julius Duret, 6  
 Bressanone (BZ)  
 P.Iva 03072680212  
 Pec: aton.22@pec.it

**IMPIANTO FV C\_023**  
 Progettazione di un impianto agro-fotovoltaico di potenza complessiva 19.021 kW e di tutte le opere ed infrastrutture connesse, nel comune di Sessa Aurunca

**DISTANZA ABITAZIONI E STRADE CONFINANTI**

Progettazione: **mari** Il Tecnico  
 Ing. Riccardo Mai

Doc: **C\_023\_DEF\_T\_16\_B** Formato: **A 0** Scala: **1:1000**



**LEGENDA**

- Campo fotovoltaico
- Limite proprietà
- Tracker e moduli fotovoltaici
- Cabina di consegna
- Cabine di campo
- Viabilità interna
- Recinzione perimetrale
- Vegetazione schermatura
- Distanze (m)
- Abitazioni più prossime
- Altre abitazioni
- Strade

Base CTR Regione Campania

Distanza strade		
STRADA	NOME	DISTANZA
S1	SP 308	12 m
S2	SP 308	12 m
S3	SP 308	14 m
S4	locale	17 m
S5	locale	20 m
S6	locale	24 m
S7	SP 308	24 m
S8	SP 308	24 m
S9	SP 308	26 m
S10	SP 308	32 m
S11	SP 308	36 m

Distanza abitazioni			
ABITAZIONE	DISTANZA	ABITAZIONE	DISTANZA
A	17 m	N	75 m
B	34 m	O	84 m
C	35 m	P	87 m
D	39 m	Q	91 m
E	44 m	R	108 m
F	44 m	S	116 m
G	52 m	T	120 m
H	54 m	U	130 m
I	61 m	V	139 m
L	63 m	Z	161 m
M	72 m		