



LEGENDA

- Stazione di Elevazione Utente "SEU Mari srl"
- Percorso elettrodotto interrato AT
- Giunti elettrodotto interrato AT
- Stazione di smistamento
- Attraversamento canale di bonifica

Base CTR 1:5000



REGIONE CAMPANIA
PROVINCIA DI CASERTA
COMUNE DI SESSA AURUNCA



Soggetto Responsabile:

ATON 22 s.r.l.
 Via Julius Durst, 6
 Bressanone (BZ)
 P.Iva 03072680212
 Pec: aton.22@pec.it

IMPIANTO FV C_023

Progettazione di un impianto agro-fotovoltaico di potenza complessiva 19.021 KW e di tutte le opere ed infrastrutture connesse, nel comune di Sessa Aurunca

**PLANIMETRIA INTERFERENZE ELETTRODOTTO AT
E PARTICOLARI COSTRUTTIVI**

Progettazione:



Piazza della Concordia, 21
80040 S. Salvatore
al Vesuvio (NA)
info@mariingegneria.it
P. IVA 0792741219

Il Progettista

Ing. Riccardo Mai

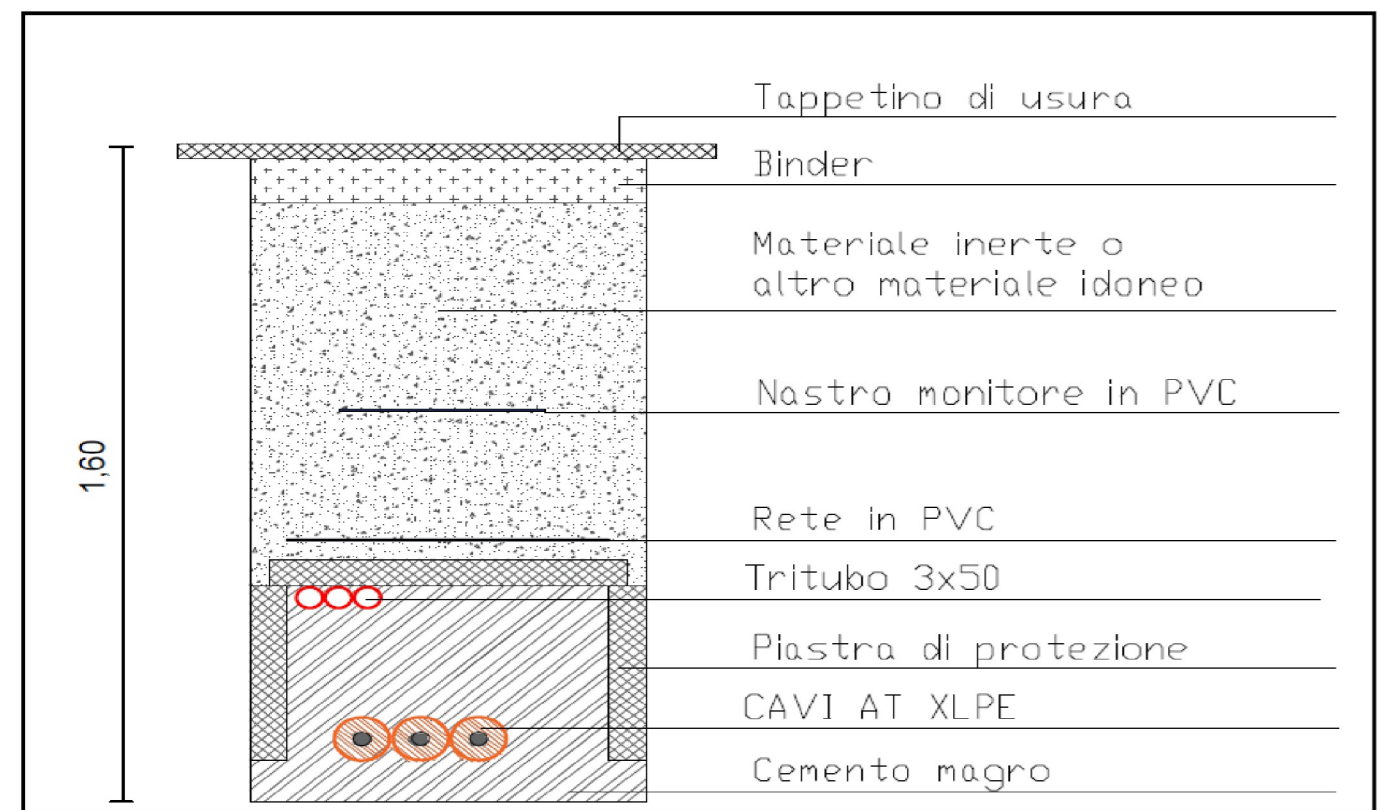


| | | | | | | | |
|----------------------|---------------|-------------|-------------|-----------|-----------|---------|--|
| Ing. R.A. Rossi | | | | | | | |
| Ing. V. Villano | | | | | | | |
| Plan. Ter. L. Lanni | | | | | | | |
| Plan. Ter. G. Delogu | Ing. S. Viora | Ing. R. Mai | | emissione | | 11/2021 | |
| PROTOCOLLO | REDATTO | CONTROLLATO | AUTORIZZATO | CAUSALE | REVISIONE | DATA | |

| | | | | | |
|-----|----------------|---------|----|-------|--------|
| Doc | C_023_DEF_T_39 | Formato | A2 | Scala | 1:5000 |
|-----|----------------|---------|----|-------|--------|

Il presente documento è di proprietà esclusiva della Aton 22 s.r.l, non potrà essere duplicato e/o copiato in nessuna delle sue parti. La Aton 22 s.r.l. si riserva il diritto di ogni modifica.

Scavo a cielo aperto su strada asfaltata



Risoluzione interferenza: Attraversamento corpi idrici post operam

