



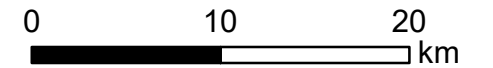


LEGENDA

COMPONENTI PROGETTUALI

-  TURBINA
-  CAVO INTER-ARRAY
-  CAVO EXPORT
-  PERIMETRO




Sistema di coordinate: WGS 1984 UTM Zone 32N  
 Proiezione: Transverse Mercator  
 Datum: WGS 1984



Progetto: Relazione di Scoping  
 Progetto Ocean Winds - Ostro

Tavola: **03** Inquadramento su Carta Nautica

Scala: 1:400000	Codice progetto: 0629284	Preparato da:	
Rev. 00	Data: mar 2022		
Formato: A3	Layout: -	Disegnato da: DAC	File: 03_CartaNautica

Fonte: PYSIS Marine - Nautical Chart 2122-0