


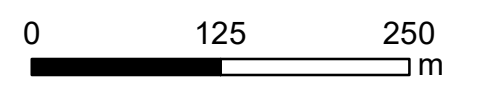


LEGENDA

-  CONNESSIONE INTERRATA
-  CAVO EXPORT
-  AREA DI SBARCO




Sistema di coordinate: WGS 1984 UTM Zone 32N
 Proiezione: Transverse Mercator
 Datum: WGS 1984



Progetto: **Relazione di Scoping
 Progetto Ocean Winds - Ostro**

Tavola: **04** **Inquadramento area di sbarco preliminare
 su Carta Tecnica Regionale**

Scala:	1:5000	Codice progetto:	0629284	Preparato da:					
Rev.	00	Data:	mar 2022						
Formato:	A3	Layout:	-	Disegnato da:	DAC	PM:	SIP	File:	04_CTR_AreaDiSbarco

Z:\000000_0819199\0629284_OW_Offshore_S_I_EIA_Scoping_Reports_Italy\SP\Project\01_A3\Mapa\Sicilia\Ostro\04_CTR_AreaDiSbarco.mxd