


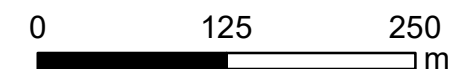


LEGENDA

-  STAZIONE TERNA "PARTANNA"
-  CONNESSIONE AEREA (ESISTENTE)
-  PROPOSTA PRELIMINARE SOTTOSTAZIONE ONSHORE



Sistema di coordinate: WGS 1984 UTM Zone 32N
 Proiezione: Transverse Mercator
 Datum: WGS 1984



Progetto:		Relazione di Scoping Progetto Ocean Winds - Ostro	
Tavola:		05 Inquadramento sottostazione onshore preliminare su Carta Tecnica Regionale	
Scala:	1:5000	Codice progetto:	0629284
Rev:	00	Data:	mar 2022
Formato:	A3	Disegnato da:	DAC
Layout:	-	PM:	SIP
File:	05_CTR_SottostazioneOnshore		

PROIEZIONE: WGS 1984 UTM Zone 32N

Z:\000000_018199\0629284_OW_Offshore_S.I.E.R.Scoping_Reports_Italy\SP\Project\01_A\Mapa\Scale\Onshore\05_CTR_SottostazioneOnshore.mxd

Fonte: SITR Regione Sicilia - <http://map.sitr.regione.sicilia.it>