







LEGENDA

-  AREA DI SBARCO
-  CAVO EXPORT
-  CONNESSIONE INTERRATA




Sistema di coordinate: WGS 1984 UTM Zone 32N
 Proiezione: Transverse Mercator
 Datum: WGS 1984



Progetto: Relazione di Scoping
 Progetto Ocean Winds - Ostro

Tavola: 08 Inquadramento area di sbarco
 su Ortofoto

Scala:	1:5000	Codice progetto:	0629284	Preparato da:					
Rev.	00	Data:	mar 2022						
Formato:	A3	LAYOUT:	-	Disegnato da:		DAC	PM:	SIP	File:

Z:\000000_000000\0629284_OW_Offshore_S_I_EIA_Scoping_Reports_Italy_SPP\Projects\01_A3\Mapa\Scale\Ortofoto_AreaDiSbarco.mxd