




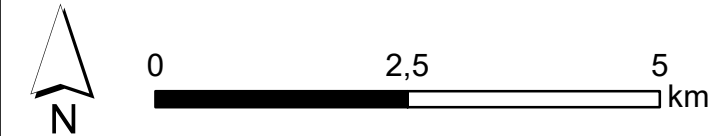




LEGENDA

-  STAZIONE TERNA
-  CAVO EXPORT
-  CONNESSIONE INTERRATA
-  CONNESSIONE AEREA (ESISTENTE)
-  AREA VASTA SEZIONE ONSHORE (1 km)




Sistema di coordinate: WGS 1984 UTM Zone 32N  
 Proiezione: Transverse Mercator  
 Datum: WGS 1984



Progetto: Relazione di Scoping  
 Progetto Ocean Winds - Ostro

Tavola: 09 Inquadramento linea di connessione onshore su Ortofoto

Scala:	1:75000	Codice progetto:	0629284	Preparato da:					
Rev.:	00	Data:	mar 2022						
Formato:	A3	Layout:	-	Disegnato da:		DAC	PM:	SIP	File:

Fonte: Source: Esri, Maxar, GeoEye, Earthstar Geographics, CNES/Airbus DS, USDA, USGS, AeroGRID, IGN, and the GIS User Community  
 Esri, HERE, Garmin, (c) OpenStreetMap contributors, and the GIS user community