







LEGENDA

-  STAZIONE TERNA "PARTANNA"
-  CONNESSIONE AEREA (ESISTENTE)
-  PROPOSTA PRELIMINARE SOTTOSTAZIONE ONSHORE




Sistema di coordinate: WGS 1984 UTM Zone 32N
 Proiezione: Transverse Mercator
 Datum: WGS 1984



Progetto: **Relazione di Scoping
 Progetto Ocean Winds - Ostro**

Tavola: **10** **Inquadramento sottostazione onshore
 preliminare su Ortofoto**

Scala:	1:5000	Codice progetto:	0629284	Preparato da:		
Rev.	00	Data:	mar 2022			
Formato:	A3	Layout:	-	Disegnato da:		File
			DAC	PPM	SIP	10_Ortofoto_SottostazioneOnshore

Z:\000000_000000\0629284_OW_Offshore_S.I.EA.Scoping.Reports.Italy\SP\Project\01_A3\Mapa\Scale\Ortofoto_SottostazioneOnshore.mxd