







LEGENDA





COMPONENTI PROGETTUALI

-  STAZIONE TERNA "PARTANNA"
-  CAVO EXPORT
-  CONNESSIONE INTERRATA
-  CONNESSIONE AEREA (ESISTENTE)





RETE ECOLOGICA

-  ZONE CUSCINETTO
-  NODI

PIETRE DA GUADO (STEPPING ZONES)

-  ZONE UMIDE
-  ZONE UMIDE DA RIQUALIFICARE
-  ALTRE ZONE
-  ALTRE ZONE DA RIQUALIFICARE

AREE DI COLLEGAMENTO

-  LINEARI DA RIQUALIFICARE
-  LINEARI
-  DIFFUSE DA RIQUALIFICARE
-  DIFFUSE




Sistema di coordinate: WGS 1984 UTM Zone 32N
 Proiezione: Transverse Mercator
 Datum: WGS 1984



Progetto: Relazione di Scoping
 Progetto Ocean Winds - Ostro

Tavola: 29 Ubicazione Linea di connessione onshore
 su Carta della Rete Ecologica della
 Regione Sicilia

Scala: 1:75000	Codice progetto: 0629284	Preparato da:	
Rev. 00	Data: mar 2022		
Formato: A3	Layout: -	Disegnato da: DAC PM: SIP	

Z:\000000_01819191_002024_OW_Offshore_S.I.EA_Scoping_Reports_Italy_SPP\Project01_A3\Maps\Sicilia\Ostro\01_ReteEcologica.mxd