




-  Area impianto agrivoltaico
-  Cavidotto _ **Tratto 1**
da Subarea 1 a Subarea 2
- Estensione 269,05 m
-  Cavidotto _ **Tratto 2**
in fregio alla strada vicinale al campo
- Estensione 382,85 m
-  Cavidotto _ **Tratto 3**
in fregio alla SP 20 Ionica
- Estensione 8080,02 m
-  Cavidotto _ **Tratto in antenna**
- Estensione 68 m



Stazione
SE
RTN

Collegamento
in
antenna