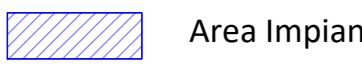



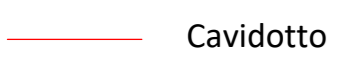



LEGENDA:

 Area Impianto	 Stazione SE RTN	 Confini Comunali	 Aree da sottoporre ad eventuali prescrizioni per un corretto inserimento nel territorio degli impianti
 Cavidotto	 Collegamento in antenna		

TITOLO		CARTA DEI VINCOLI - L.R. 54/2015		AUTOGRAFICA		COPERTURA	
DESCRIZIONE		Area da sottoporre ad eventuali prescrizioni - Allegato B		PROGETTO PALERMO		POTERIS	
AUTORE		Nome Cognome		ESCALE		FOGLIO N°	
DATA		2014		1:10000			
PRODOTTORE		CANTIERE PROGETTO		CANTIERE DOCUMENTO		NUMERO VERSIONE	
REVISIONE		2014		A. S. S. A. S. S.		1.00	