PIANTA PULVINO
CARPENTERIA

SCALA 1:100

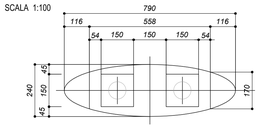

VISTA FRONTALE
CARPENTERIA

SCALA 1:100

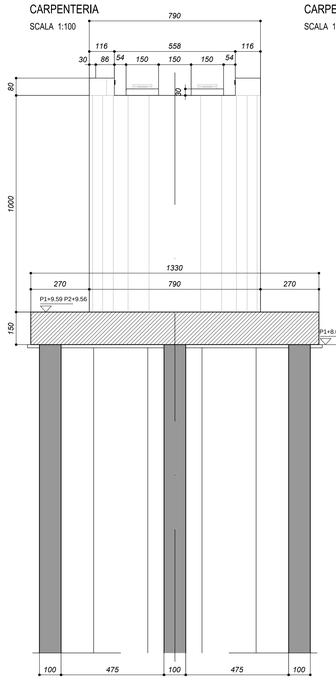

VISTA LATERALE
CARPENTERIA

SCALA 1:100

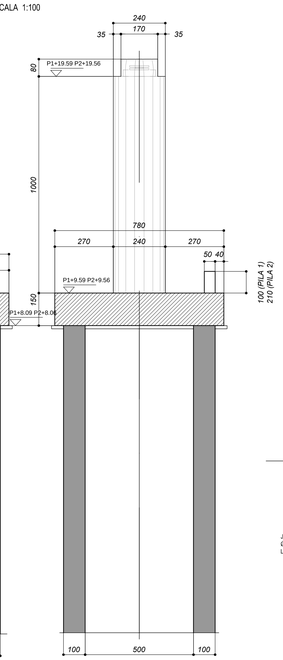

PIANTA DIAFRAMMI P1
CARPENTERIA

SCALA 1:100

N. 9 DIAFRAMMI IDRAULICI 100X250 L=2400

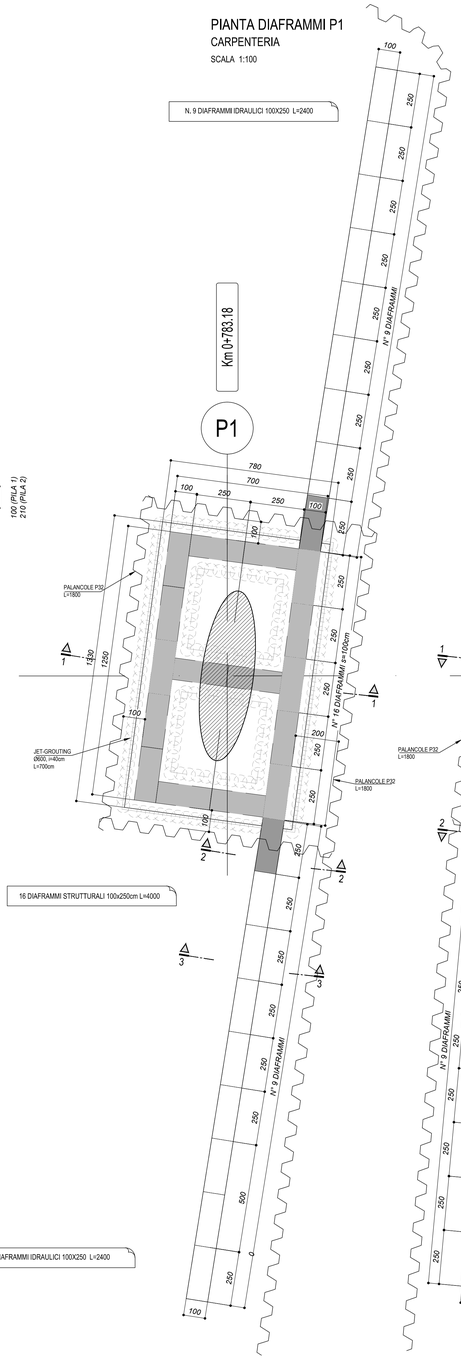

16 DIAFRAMMI STRUTTURALI 100x250cm L=4000

N. 9 DIAFRAMMI IDRAULICI 100X250 L=2400

PIANTA DIAFRAMMI P2
CARPENTERIA

SCALA 1:100

N. 9 DIAFRAMMI IDRAULICI 100X250 L=2400

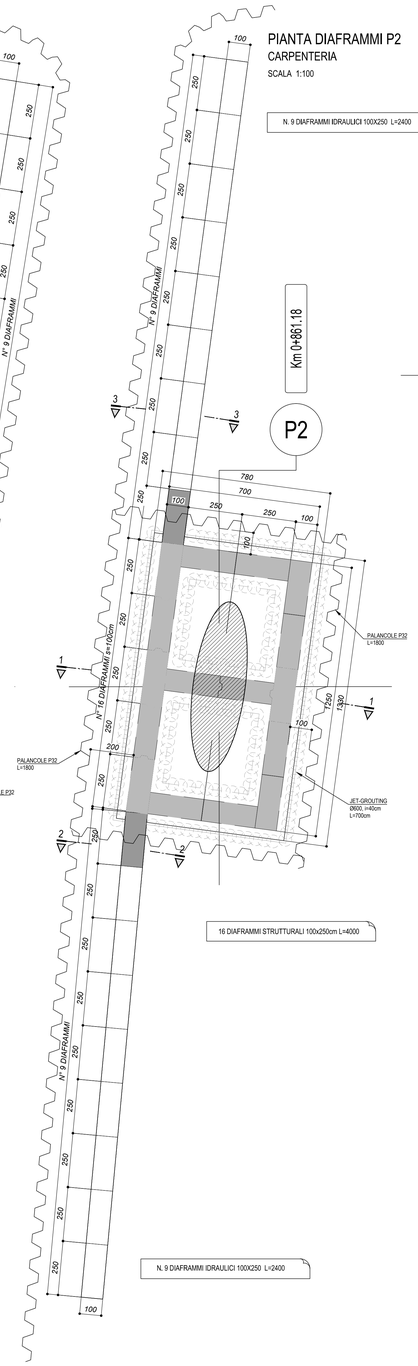

16 DIAFRAMMI STRUTTURALI 100x250cm L=4000

N. 9 DIAFRAMMI IDRAULICI 100X250 L=2400

SEZIONE 1-1
CARPENTERIA

SCALA 1:100

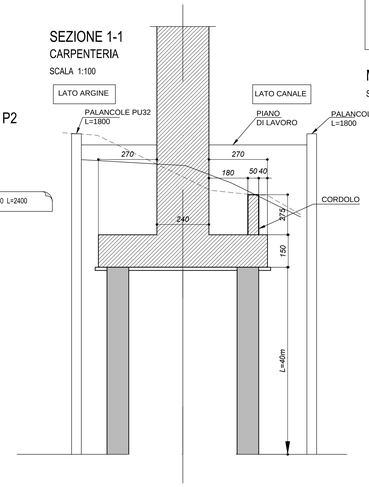

FASE 1) INFISSIONE PALANCOLE LATO CANALE
FASE 2) ESECUZIONE JET-GROUTING
FASE 3) ESECUZIONE DIAFRAMMI
FASE 4) INFISSIONE PALANCOLE LATO ARGINE

MODALITA' ESECUTIVE DIAFRAMMI
SCALA 1:100

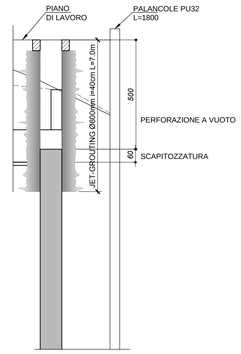

SEZIONE 2-2
CARPENTERIA

SCALA 1:100

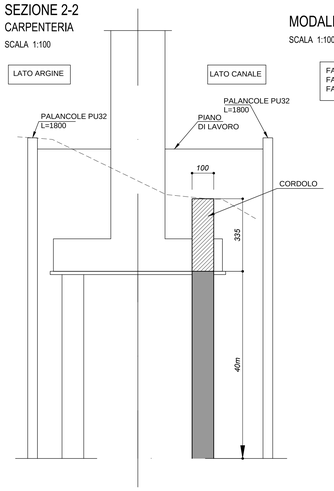

FASE 1) INFISSIONE PALANCOLE LATO CANALE
FASE 2) ESECUZIONE DIAFRAMMI
FASE 3) INFISSIONE PALANCOLE LATO ARGINE

MODALITA' ESECUTIVE DIAFRAMMI
SCALA 1:100

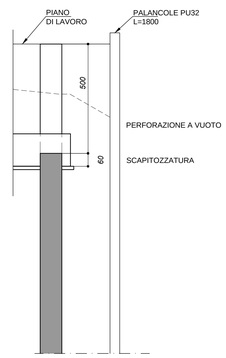

SEZIONE 3-3
CARPENTERIA

SCALA 1:100

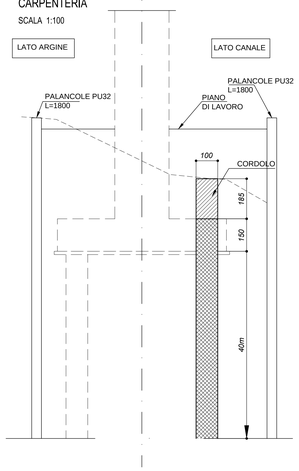

FASE 1) INFISSIONE PALANCOLE LATO CANALE
FASE 2) ESECUZIONE DIAFRAMMI
FASE 3) INFISSIONE PALANCOLE LATO ARGINE

MODALITA' ESECUTIVE DIAFRAMMI
SCALA 1:100

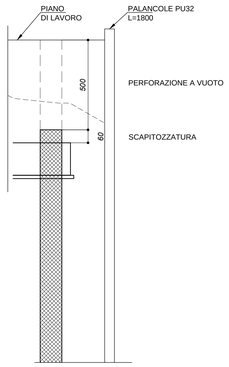

PIANTA PLINTO DI FONDAZIONE
CARPENTERIA

SCALA 1:100

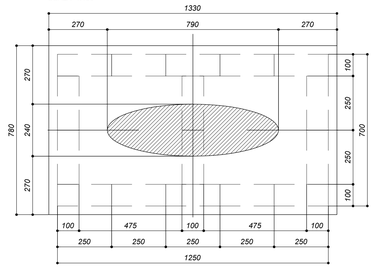

16 DIAFRAMMI 100x250cm L=4000

DIAFRAMMI
SEZIONI

SCALA 1:50

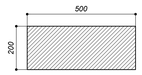

scala di stampa 1:1

KEY-PLAN

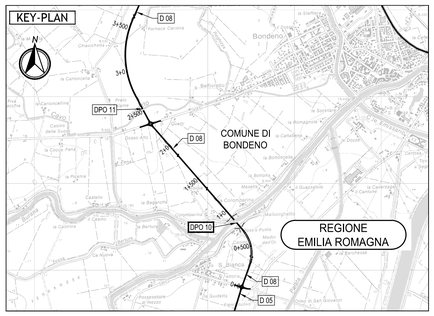

LEGENDA

ELABORATI DI RIFERIMENTO

PD_0_0000_0000_GE_KT_01 - VITA NOMINALE E CLASSI D'USO OPERE
PD_0_0000_0000_GE_KT_01 - ELENCO NORMATIVE DI RIFERIMENTO

PD_0_0000_0000_GT_FC_08 - TIPOLOGIE DI OPERE A PRESIDIO DEGLI SCAVI TAVOLA 1
PD_0_0000_0000_GT_FC_09 - TIPOLOGIE DI OPERE A PRESIDIO DEGLI SCAVI TAVOLA 2

PD_0_D08_DPO10_D_OM_RC_01	RELAZIONE TECNICA DI CALCOLO - SOTTOSTRUTTURE E FONDAZIONI
PD_0_D08_DPO10_D_OM_RC_02	RELAZIONE TECNICA DI CALCOLO - IMPALCATO
PD_0_D08_DPO10_D_OM_PZ_01	PLANIMETRIA E PROSPETTO
PD_0_D08_DPO10_D_OM_PZ_02	PIANTA FONDAZIONI, SEZIONE LONGITUDINALE E SEZIONI TRASVERSALE
PD_0_D08_DPO10_D_OM_CA_01	CARPENRERIA STRUTTURA IN ACCIAIO - COMPLESSIVO E DETTAGLI
PD_0_D08_DPO10_D_OM_CA_02	CARPENTERIA SPALLE E FASI ESECUTIVE
PD_0_D08_DPO10_D_OM_CA_04	SEZIONI TRASVERSALI E PREDALLES
PD_0_D08_DPO10_D_OM_PI_01	SCHEMA APPOGGI, GIUNTI E RITEGNI SISMICI
PD_0_D08_DPO10_D_OM_FC_01	FASI REALIZZATIVE

CARATTERISTICHE DEI MATERIALI

PD_0_0000_0000_0_GE_TB_01_A - TABELLA MATERIALI E CLASSI DI ESPOSIZIONE CALCESTRUZZO

NOTE

I DIAGRAMMI IDRAULICI HANNO FUNZIONE DI IMPERMEABILIZZAZIONE DELL'ARGINE E DI SOSTEGNO

PER DESCRIZIONE E COMPUTAZIONE DEI DIAFRAMMI IDRAULICI SI VEDANO SISTEMAZIONI IDRAULICHE

LA FALDA DI CANTIERE SI TROVA A ~1,50M SOTTO IL PIANO CAMPAGNA LA FALDA DI PROGETTO SI TROVA A ~0,50M SOTTO IL PIANO CAMPAGNA

LA FALDA DI CANTIERE SI TROVA A ~1,50M SOTTO IL PIANO CAMPAGNA

IL CONCEDENTE

Regione Emilia-Romagna

IL CONCESSIONARIO

ARC AUTOSTRADA REGIONALE CISPADANA

AUTOSTRADA REGIONALE CISPADANA
DAL CASELLO DI REGGIOLO-ROLO SULLA A22 AL CASELLO DI FERRARA SUD SULLA A13

CODICE C.U.P. E81B08000060009

PROGETTO DEFINITIVO

VIABILITA' DI ADDUZIONE AL SISTEMA AUTOSTRADALE D04-08 (ex 1FE)
Raccordo Bondeno-Cento-Autostrada Cispadana

OPERE STRUTTURALI

OPERE D'ARTE MAGGIORI - VIADOTTI E PONTI - D08 (EX 1FE - TRATTO D)

DPO10 - PONTE SUL PANARO

CARPENTERIA PILE



IL PROGETTISTA

Alpina S.p.A.
Dott. Ing. Marco Bonfanti
Ordine degli Ingegneri di Milano n° A23336

RESPONSABILE INTEGRAZIONE PRESTAZIONI SPECIALISTICHE
Ing. Emilio Salsi
Albo Ing. Reggio Emilia n° 945

IL CONCESSIONARIO
Autostrade Regionali Cispadane S.p.A.
IL PRESIDENTE
Giuseppe Pettenati

REV.	DATA	DESCRIZIONE	REDAZIONE	CONTROLLO	APPROVAZIONE
G					
F					
E					
D					
C					
B					
A	17.04.2012	EMISSIONE	Ing. Illuminati	Ing. Bonfanti	Ing. Salsi

IDENTIFICAZIONE ELABORATO

NUM. PROGR.	FAS.	LOTTO	GRUPPO	CODICE OPERA WBS	TRATTO OPERA	AMBITO	TIPO ELABORATO	PROGRESSIVO	REV.
5649	PO	0	D08	DPO10	D	OM	CA	03	A

DATA: MAGGIO 2012

SCALA: 1 : 100

IL PRESENTE DOCUMENTO NON POTRA' ESSERE COPIATO, RIPRODOTTO O ALTRIMENTI PUBBLICATO, IN TUTTO O IN PARTE, SENZA IL CONSENSO SCRITTO DEL CONCEDENTE. OGNI UTILIZZO NON AUTORIZZATO SARA' PERSEGUITO A NORMA DI LEGGE
THIS DOCUMENT MAY NOT BE COPIED, REPRODUCED OR PUBLISHED, EITHER IN PART OR IN ITS ENTIRETY, WITHOUT THE WRITTEN PERMISSION OF ARCCIS CONCESSIONAIRE. UNAUTHORIZED USE WILL BE PROSECUTED BY LAW.