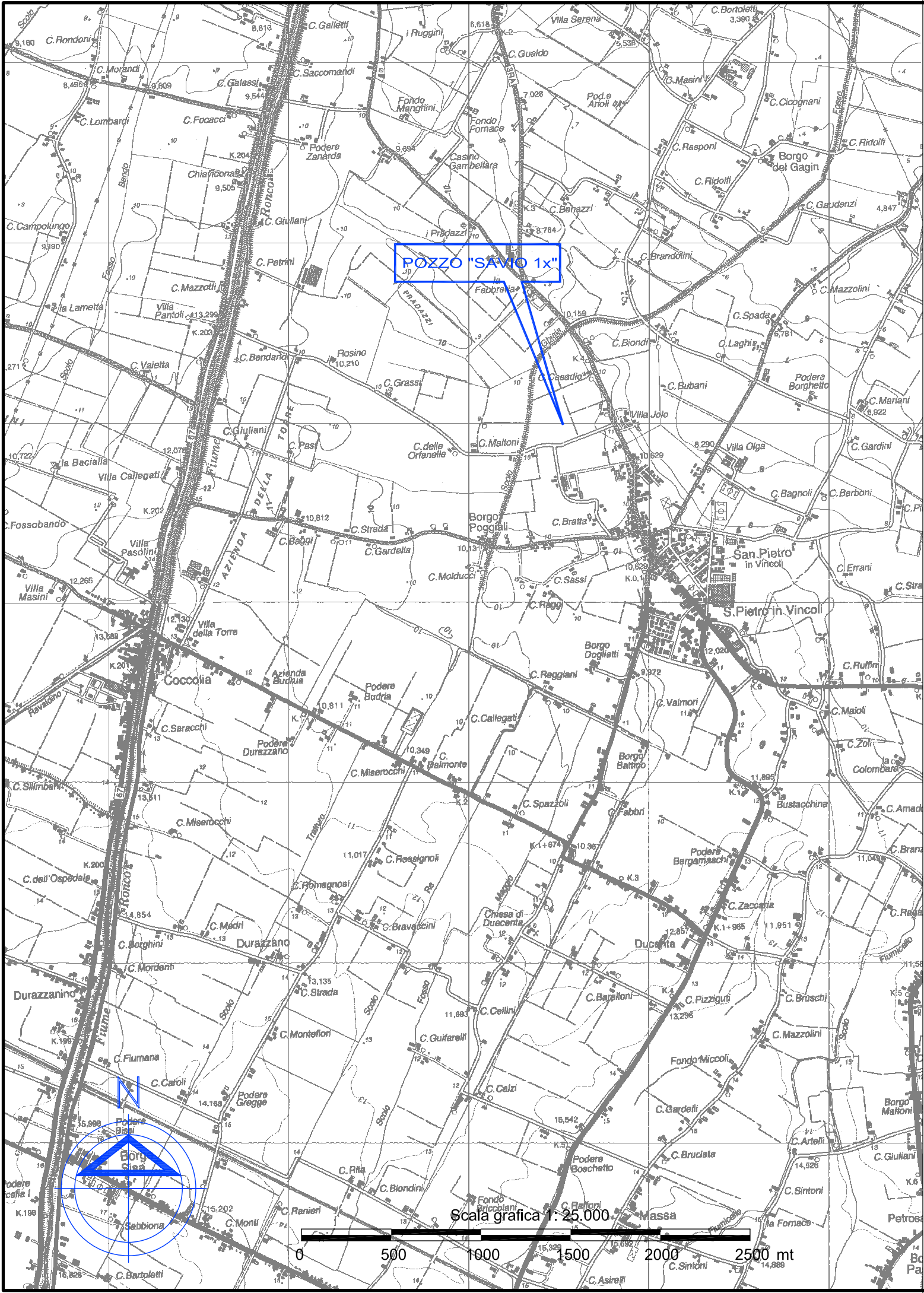






Northern Petroleum (UK) Ltd



00	30/09/2007	EMISSIONE	F.B.	<i>Fiorini</i>	GL.C.
REV. REV.	DATE DATA	DESCRIPTION - DESCRIZIONE	DRAFT. DISEGN.	CHECK. CONTR.	APPROV. APPROV.
PROGETTAZIONE:			 		
<p>Permesso di ricerca SAVIO APPONTAMENTO POZZO "SAVIO 1x"</p>			<p>LOCATION / LOCALITA' Ravenna (RA) loc. San Pietro in Vincoli</p>		
<p>IMPIANTO HIDECO M1200 IDRODRILLING</p>			<p>JOB / COMMESSA</p>		
<p>TITOLO ELABORATO: STRALCIO DELLA CARTA TOPOGRAFICA REGIONALE SCALA 1:25.000</p>			<p>SCALE SCALA</p> <p>1:25.000</p>		
<p>02-25000.dwg</p>			<p>REVISION REVISIONE</p> <p>0_0</p>		
<p>02-25000.dwg</p>			<p>DWG. N. / DIS. N.</p> <p>Sh Fg / of di</p> <p>PE-02-A 1 1</p>		
<p>Il presente disegno e' aziendale. La societa' tutela i propri diritti a termine di legge./This dwg. is company property. Company lawfulli all rights.</p>					