Firmato digitalmente da
Luigi Severini
CN = Severini Luigi
C = IT

ZONE PARCO SU PERIMETRAZIONE AREE TUTELATE: AREE I.B.A. REGIONALI

Scala (1:400.000)

Il presente elaborato grafico è protetto dalle leggi italiane in tema di attività professionali ed è vietata qualunque riproduzione non autorizzata dal progettista ing. Luigi Severini.

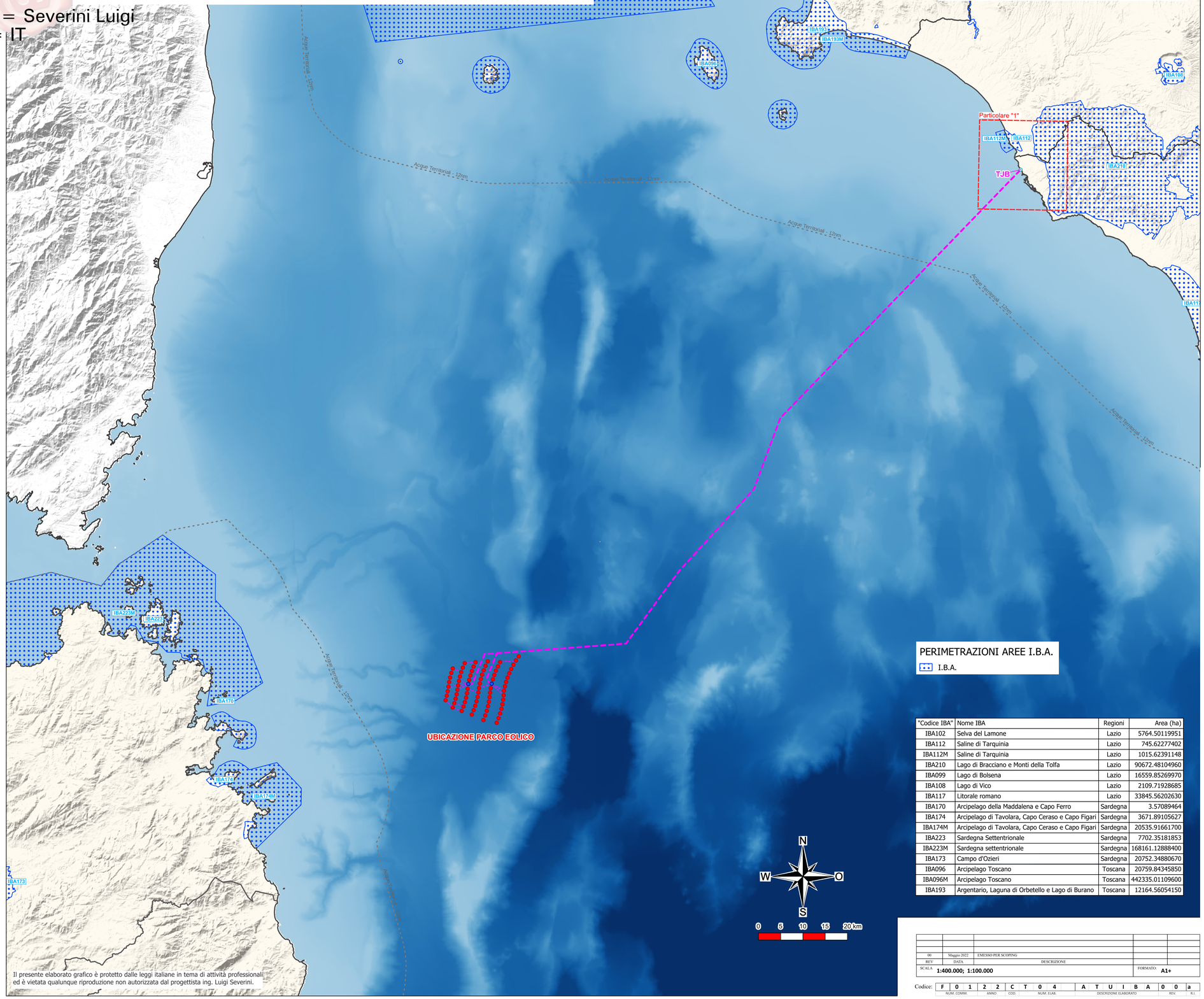

Il presente elaborato grafico è protetto dalle leggi italiane in tema di attività professionali ed è vietata qualunque riproduzione non autorizzata dal progettista ing. Luigi Severini.

PERIMETRAZIONI AREE I.B.A.

I.B.A.

"Codice IBA"	Nome IBA	Regioni	Area (ha)
IBA102	Selva del Lamone	Lazio	5764.50119951
IBA112	Saline di Tarquinia	Lazio	745.62277402
IBA112M	Saline di Tarquinia	Lazio	1015.62391148
IBA210	Lago di Bracciano e Monti della Tolfa	Lazio	90672.48104960
IBA099	Lago di Bolsena	Lazio	16559.85269970
IBA108	Lago di Vico	Lazio	2109.71928685
IBA117	Litorale romano	Lazio	33845.56202630
IBA170	Arcipelago della Maddalena e Capo Ferro	Sardegna	3.57089464
IBA174	Arcipelago di Tavolara, Capo Ceraso e Capo Figari	Sardegna	3671.89105627
IBA174M	Arcipelago di Tavolara, Capo Ceraso e Capo Figari	Sardegna	20535.91661700
IBA223	Sardegna Settentrionale	Sardegna	7702.35181853
IBA223M	Sardegna settentrionale	Sardegna	168161.12888400
IBA173	Campo d'Ozieri	Sardegna	20752.34880670
IBA096	Arcipelago Toscano	Toscana	20759.84345850
IBA096M	Arcipelago Toscano	Toscana	442335.01109600
IBA193	Argentario, Laguna di Orbetello e Lago di Burano	Toscana	12164.56054150

REV	DATA	DESCRIZIONE		
00	Maggio 2022	EMESSO PER SCOPENG		
SCALA	1:400.000; 1:100.000		FORMATO	A1+

Codice: F 0 1 2 2 C T 0 4 A T U I B A 0 0 a

NUM. COMM. | ANNO | COD. | NUM. ELAB. | DESCRIZIONE ELABORATO | REV. | R.I.

PARTICOLARE "1"

Scala (1:100.000)

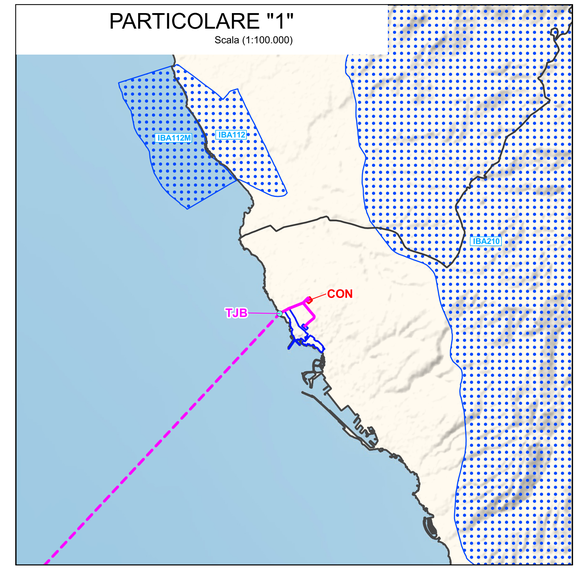

LEGENDA

- Pozzetto di Giunzione (TJB)
- Torri Eoliche (WTGn)
- Sottostazioni Elettriche OffShore (FOSn)
- Cavidotti Marini
- Cavidotti Marini di Inter-Array
- Sottostazione Elettrica di Conversione, Misura e Consegna (CON)
- Stazione_RTN_Esistente
- Cavidotti Terrestri

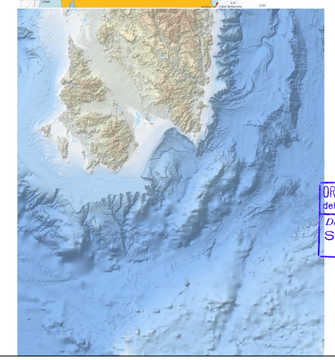

POSEIDON WIND ENERGY

Ministero delle Infrastrutture e della Mobilità sostenibili

Domanda di Concessione Demaniale ex art. 36 R.D. 327/1942 agg. L.25/2010

Domanda di Autorizzazione Unica ex art. 12 D.lgs. 387/ 2003

Ministero della Transizione Ecologica
Ministero della Cultura

Procedura di Valutazione di Impatto Ambientale ex D.lgs.152/2006

Progetto Preliminare

PARCO EOLICO OFFSHORE NEL MAR TIRRENO NORD - OCCIDENTALE

Ubicazione Parco Eolico su Perimetrazione Aree Tutelate: Aree I.B.A. Regionali

CT04

F0122CT04ATUIBA00a

ORDINE DEGLI INGEGNERI della Provincia di TARANTO
Dott. Ing. SEVERINI Luigi
N. 776

Progetto
Dott. Ing. Luigi Severini

Elaborazioni
iLStudio.
Engineering & Consulting Studio

Concept & Innovations
NiceTechnology