Firmato digitalmente da
Luigi Severini
CN = Severini Luigi
C = IT

VIONE PARCO SU AEROFOTO

Scala (1:400.000)

Il presente elaborato grafico è protetto dalle leggi italiane in tema di attività professionali ed è vietata qualunque riproduzione non autorizzata dal progettista ing. Luigi Severini.

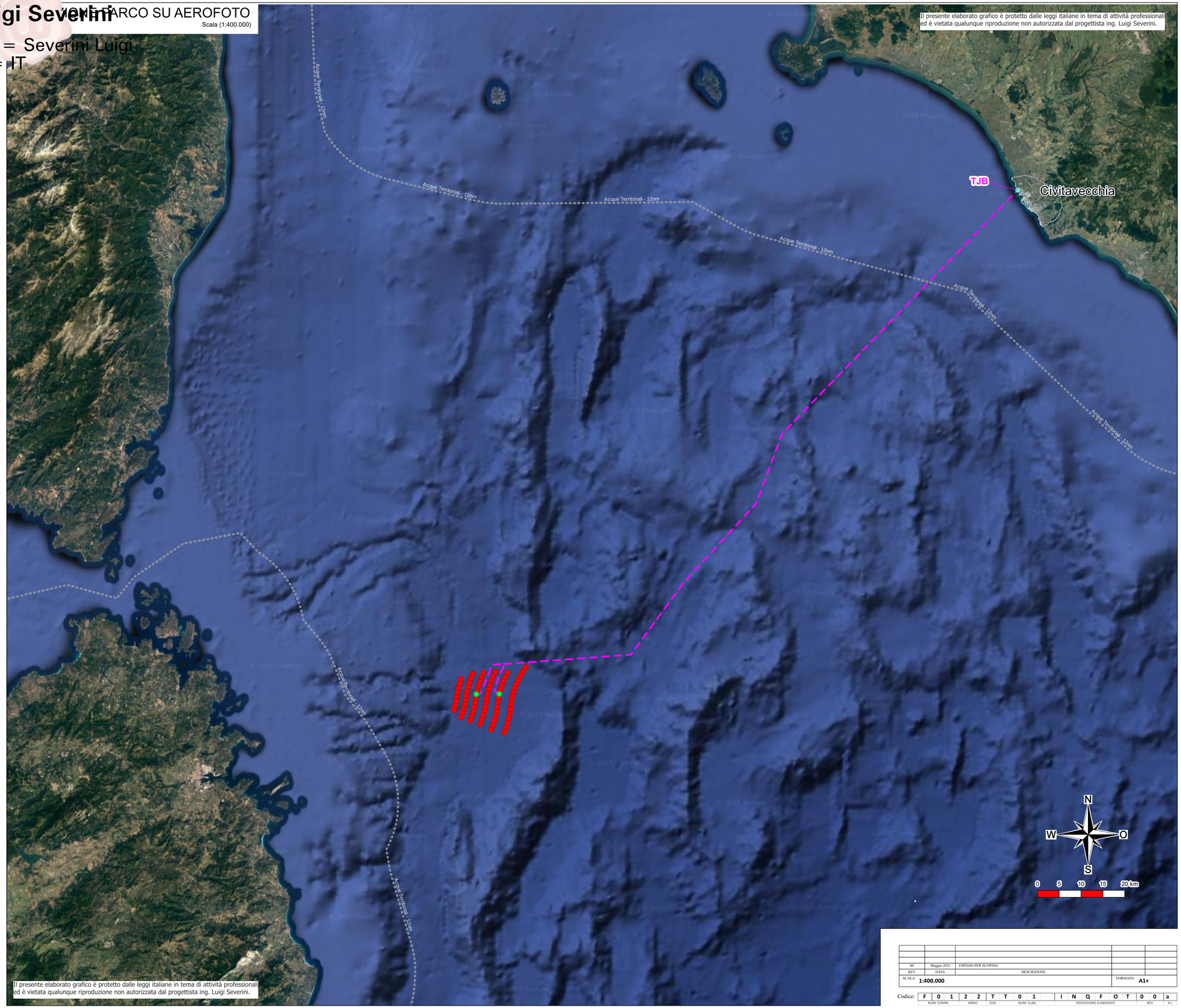

Il presente elaborato grafico è protetto dalle leggi italiane in tema di attività professionali ed è vietata qualunque riproduzione non autorizzata dal progettista ing. Luigi Severini.

REV	DATA	DESCRIZIONE
00	Maggio 2022	EMESSO PER SCOPING

SCALA: **1:400.000** FORMATO: **A1+**

Codice: F 0 1 2 2 T T 0 1 I N Q F O T 0 0 a

NUM. COMM. | ANNO | COD. | NUM. ELAB. | DESCRIZIONE ELABORATO | REV. | R.I.

PLAKEY

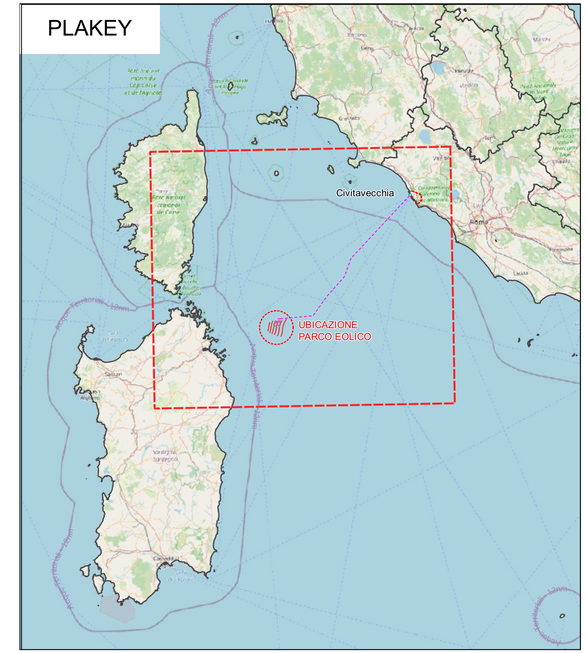

LEGENDA

- Pozzetto di Giunzione (TJB)
- Torri Eoliche (WTGn)
- Sottostazioni Elettriche OffShore (FOSn)
- Cavidotti Marini



POSEIDON WIND ENERGY

Ministero delle Infrastrutture e della Mobilità sostenibili

Domanda di Concessione Demaniale ex art. 36 R.D. 327/1942 agg. L.25/2010

Domanda di Autorizzazione Unica ex art. 12 D.lgs. 387/ 2003

Ministero della Transizione Ecologica
Ministero della Cultura

Procedura di Valutazione di Impatto Ambientale ex D.lgs.152/2006

Progetto Preliminare

PARCO EOLICO OFFSHORE NEL MAR TIRRENO NORD - OCCIDENTALE

Ubicazione Parco Eolico su Aerofoto

TT01

F0122TT01INQFOT00a

ORDINE DEGLI INGEGNERI della Provincia di TARANTO
Dott. Ing. SEVERINI Luigi N. 776

Progetto
Dott. Ing. Luigi Severini
i.Studio.
Engineering & Consulting Studio

Concept & Innovations
NiceTechnology®