Firmato digitalmente da
Luigi Severini
CN = Severini Luigi
C = IT

UBICAZIONE PARCO EOLICO SU CARTA NAUTICA

Scale (1:100.000)

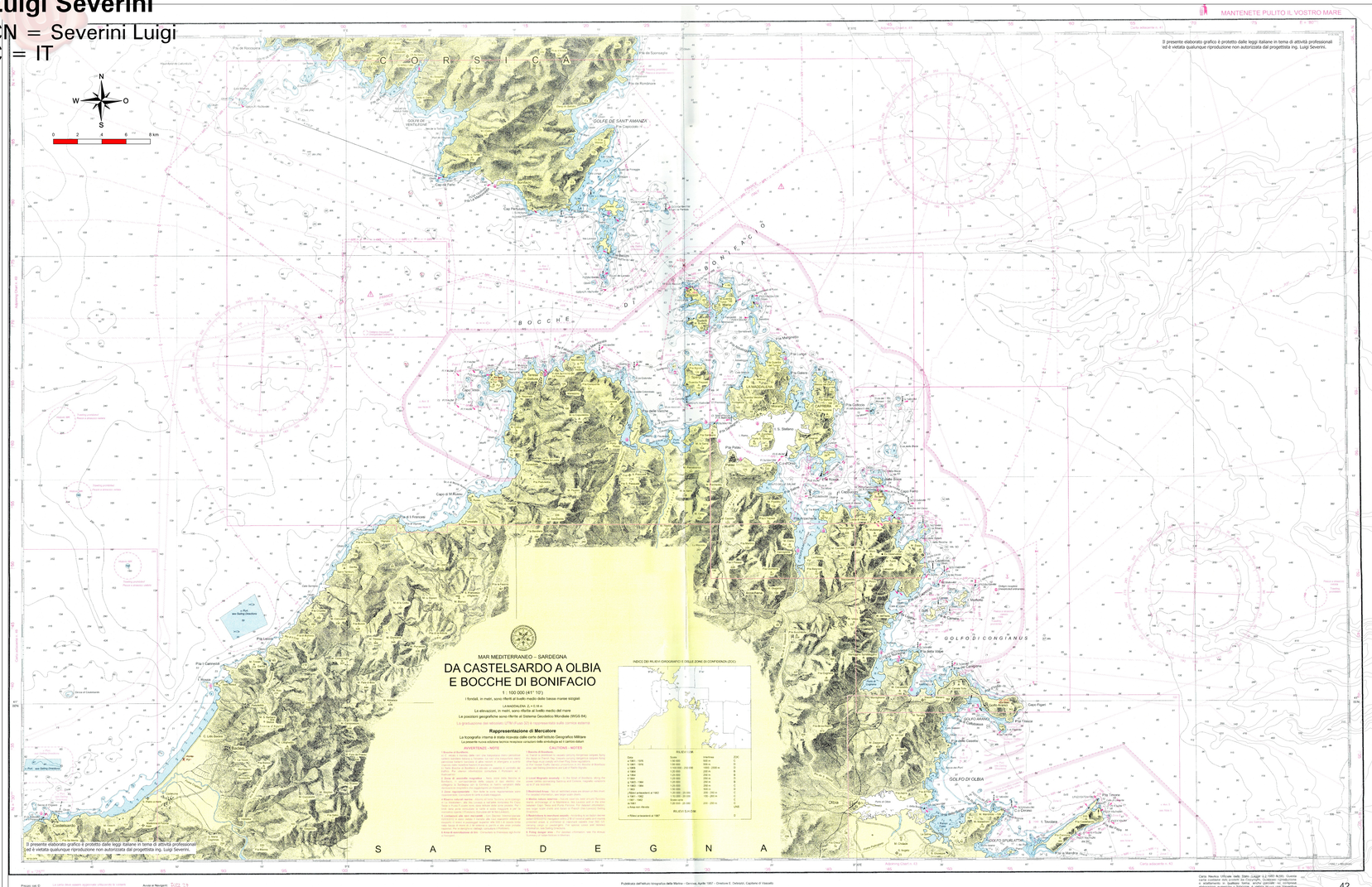

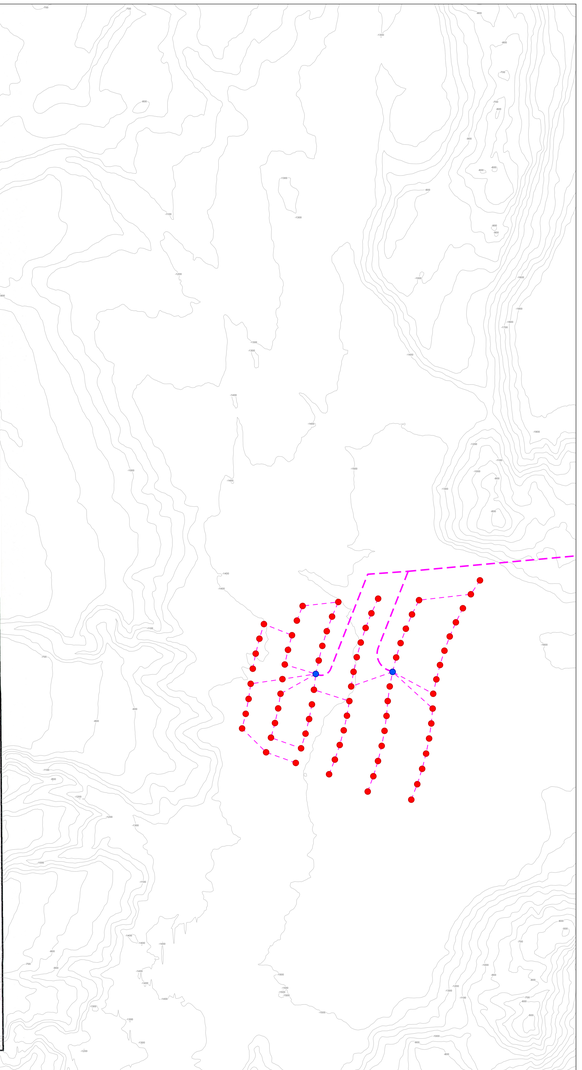

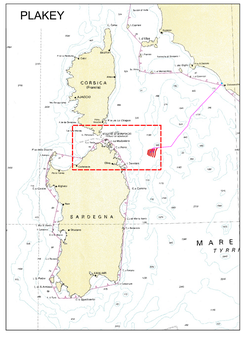

- Pozzetto di Giunzione (TJB)
- Sottostazioni Elettriche OffShore (FOSn)
- Torri Eoliche (WTGn)
- Cavidotti Marini di Esportazione
- Cavidotti Marini di Inter-Array

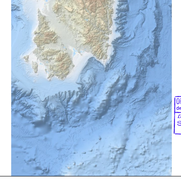

POSEIDON WIND ENERGY

Ministero delle Infrastrutture e della Mobilità sostenibili

Domanda di Concessione Demaniale ex art. 36 R.D. 327/1942 agg. L.232/2015

Domanda di Autorizzazione Unica ex art. 12 D.lgs. 387/ 2003

Ministero della Transizione Ecologica
Ministero della Cultura

Procedura di Valutazione di Impatto Ambientale ex D.lgs. 152/2006

Progetto Preliminare
PARCO EOLICO OFFSHORE NEL MAR TIRRENO NORD - OCCIDENTALE

Ubicazione Parco Eolico su Carta Nautica

TT02

F022YTT02CARNAU00e

Dott. Ing. Luigi Severini
LS studio.
Engineering & Consulting Studio

ORDINE DEGLI INGEGNERI della Provincia di Taranto
Dott. Ing. Luigi SEVERINI
N. 716

Realizzato in accordance
NiceTechnology®

Pilotare con D: La carta deve essere aggiornata utilizzando le correzioni pubblicate nel Bollettino degli Avvisi ai Naviganti e consultando l'elenco delle pubblicazioni in vigore

Avvisi ai Naviganti: 2021 n. 14

Pubblicata dall'Istituto Idrografico della Marina - Genova, Aprile 1957 - Direttore E. Dehnicke, Capitano di Vascello
7ª Edizione – Nuova Edizione Tecnica – Genova, Luglio 2021 – Direttore M. Nervini, Consiglieri

© Copyright. I.I.M. Genova 2021

Carta Nautica Ufficiale Italia (Stato, Legge 2.2.1960 IN.250). Quanto ivi contenuto è di esclusiva Proprietà Copyright. Qualsiasi riproduzione anche parziale, con qualsiasi mezzo, compresa la memorizzazione elaborazione numerica o fotografica, è vietata ed può costituire violazione sanzionata dalla legge dall'Istituto Idrografico della Marina

00	Giugno 2021	EMISSIONE INTERNA			
REV.	DATA	DESCRIZIONE			

SCALA: 1:100.000 FORMATO: A0+

Codice: F 0 2 2 T T 0 2 C A R N A U 0 0 e
N.ORDINE | TIPO | ANNO | NOME | REV.