





SISTEMA DELLE TUTELE - D. L.vo 42/2004 e s.m.i.












BENI CULTURALI - art. 10 e 45

-  Monumentali
-  Archeologici - Aree
-  Archeologici - Tratturi

BENI PAESAGGISTICI - art. 136 e 142

-  art.136 - Immobili ed aree di notevole interesse pubblico

Aree tutelate per legge - art. 142


-  art.142 lett. a) - Territi costieri
-  art.142 lett. b) - Laghi e invasi artificiali (buffer 300m)
-  art.142 lett. c) - Fiumi, torrenti e corsi d'acqua (buffer 150m)
-  art.142 lett. d) - Montagne eccedenti 1200 m s.l.m.
-  art.142 lett. e) - Ghiacciai
-  art.142 lett. f) - Parchi e riserve
-  art.142 lett. g) - Foreste e boschi
-  art.142 lett. h) - Zone gravate da usi civici
-  art.142 lett. i) - Zone umide
-  art.142 lett. l) - Vulcani
-  art.142 lett. m) - Zone di interesse archeologico

Siti NATURA 2000

-  Area ZSC/ZPS

-  Confine comunale
-  Confine regionale


REGIONE BASILICATA



COMUNE DI PALAZZO SAN GERVASIO
PROVINCIA DI POTENZA

PROGETTO DEFINITIVO

IMPIANTO FOTOVOLTAICO AD INSEGUIMENTO SOLARE DA REALIZZARSI
IN C.da "SAN PROCOPIO" DEL COMUNE DI PALAZZO SAN GERVASIO



ELABORATO: A.12.a.4	CARTA DEI VINCOLI DELL'AREA
SCALA: 1:10.000	
DATA: Novembre 2021	

COMMITTENTE: Soc. GRETFV2 s.r.l.	PROGETTISTI: ING. SAVINO VERTULLI
COLLABORATORI: MARIAFRANCESCA VERTULLI	