




N. Vertice	ETRS89 / UTM Zona 33N		GAUSS-BOAGA	
	X	Y	X	Y
1	578690,64	4525113,10	2598698,99	4525118,55
2	578954,64	4525047,10	2598962,99	4525052,54
3	578876,90	4524735,89	2598885,25	4524741,34
4	578820,91	4524739,01	2598829,25	4524744,46
5	578782,41	4524732,60	2598790,75	4524738,05
6	578740,38	4524717,46	2598748,73	4524722,91
7	578562,46	4524677,19	2598570,81	4524682,65
8	578594,48	4524895,15	2598602,83	4524900,61
9	578945,13	4524692,63	2598953,47	4524698,07
10	579303,81	4524541,14	2599312,15	4524546,57
11	579246,10	4524468,17	2599254,44	4524473,60
12	579167,48	4524503,85	2599175,82	4524509,28
13	579106,25	4524491,59	2599114,59	4524497,03
14	579058,85	4524533,72	2599067,19	4524539,16
15	578984,77	4524580,74	2598993,11	4524586,18
16	578941,01	4524644,05	2598949,35	4524649,49
17	578719,01	4524549,19	2598727,35	4524554,65
18	578106,23	4524450,37	2598114,58	4524455,86
19	578101,87	4524437,14	2598110,22	4524442,63
20	578130,52	4524408,19	2598138,87	4524413,67
21	578238,80	4524381,89	2598247,15	4524387,37
22	578296,34	4524381,86	2598304,69	4524387,34
23	578362,89	4524412,02	2598371,24	4524417,50
24	578406,56	4524409,98	2598414,90	4524415,45
25	578474,54	4524314,49	2598482,89	4524319,96
26	578598,91	4524338,86	2598607,25	4524344,32
27	578628,67	4524302,32	2598637,01	4524307,78
28	578613,91	4524217,71	2598622,25	4524223,17
29	578625,25	4524172,47	2598633,59	4524177,93
30	578686,95	4524150,39	2598695,29	4524155,84
31	578746,49	4524162,07	2598754,83	4524167,52
32	578769,17	4524245,24	2598777,51	4524250,69
32	578841,58	4524302,11	2598849,92	4524307,56
33	578843,25	4524331,42	2598851,59	4524336,87
34	578822,97	4524425,71	2598831,31	4524431,16
35	578829,91	4524431,20	2598838,25	4524436,65
36	578908,02	4524417,03	2598916,36	4524422,48
37	578969,76	4524420,00	2598978,10	4524425,44
38	578992,85	4524442,88	2599001,19	4524448,32
39	578985,40	4524481,37	2598993,75	4524486,81
40	578943,42	4524515,46	2598951,77	4524520,91
41	578749,77	4524510,48	2598758,11	4524515,93
42	578941,96	4524313,06	2598950,30	4524318,51
43	578977,89	4524310,12	2598986,23	4524315,56
44	579008,10	4524259,01	2599016,44	4524264,45
45	579028,71	4524188,43	2599037,05	4524193,87
46	578842,19	4523949,94	2598850,53	4523955,39
47	578651,94	4523966,97	2598660,28	4523972,43
48	578673,93	4524008,16	2598682,27	4524013,62
49	578709,19	4524002,95	2598717,52	4524008,41
50	578819,74	4524036,85	2598828,08	4524042,30
51	578861,54	4524077,00	2598869,88	4524082,45
52	578912,29	4524196,79	2598920,63	4524202,23
53	577988,31	4524345,71	2597996,66	4524351,20
54	577839,20	4524119,71	2597847,54	4524125,21
55	577758,43	4524143,63	2597766,78	4524149,13
56	577665,58	4524141,74	2597673,93	4524147,25
57	577623,74	4524188,14	2597632,09	4524193,65
58	577588,14	4524252,67	2597596,49	4524258,18
59	577619,43	4524277,45	2597627,78	4524282,96
60	577771,74	4524350,95	2597780,09	4524356,45
61	577784,06	4524364,32	2597792,41	4524369,82
62	577824,14	4524449,92	2597832,49	4524455,42
63	577874,94	4524531,10	2597883,29	4524536,60
64	577882,00	4524536,23	2597890,35	4524541,73

 Impianto fotovoltaico  
 Limite impianto  
 Vertici Impianto

**REGIONE BASILICATA**




**COMUNE DI PALAZZO SAN GERVASIO**  
PROVINCIA DI POTENZA

**PROGETTO DEFINITIVO**  
 IMPIANTO FOTOVOLTAICO AD INSEGUIMENTO SOLARE DA REALIZZARSI  
 IN C.da "SAN PROCOPIO" DEL COMUNE DI PALAZZO SAN GERVASIO



ELABORATO:	Tavola A.12.a.5	<b>Carta con localizzazione georeferenziata</b>
SCALA:	1:4000	
DATA:	novembre 2021	

COMMITTENTE: <p style="text-align: center;"><b>Soc. GRETIFV2 s.r.l.</b></p>	PROGETTISTI: ING. SAVINO VERTULLI  COLLABORATORI: MARIAFRANCESCA VERTULLI
--	---