REGIONE BASILICATA

COMUNE DI PALAZZO SAN GERVASIO
PROVINCIA DI POTENZA

PROGETTO DEFINITIVO

IMPIANTO FOTOVOLTAICO AD INSEGUIMENTO SOLARE DA REALIZZARSI
IN C.da "SAN PROCOPIO" DEL COMUNE DI PALAZZO SAN GERVASIO

ELABORATO: A.12.a.13	PLANIMETRIA IMPIANTO
SCALA: 1:2.000	CON INDICAZIONE DELLE STRADE INTERNE
DATA: novembre 2021	E DEI CANALI DELLE ACQUE SUPERFICIALI

COMMITTENTE: Soc. GRETIFV2 s.r.l.

PROGETTISTI: ING. SAVINO VERTULLI

COLLABORATORI: MARAFIACENCIA VERTULLI

PLANIMETRIA IMPIANTO FOTOVOLTAICO

SCALA 1:2.000

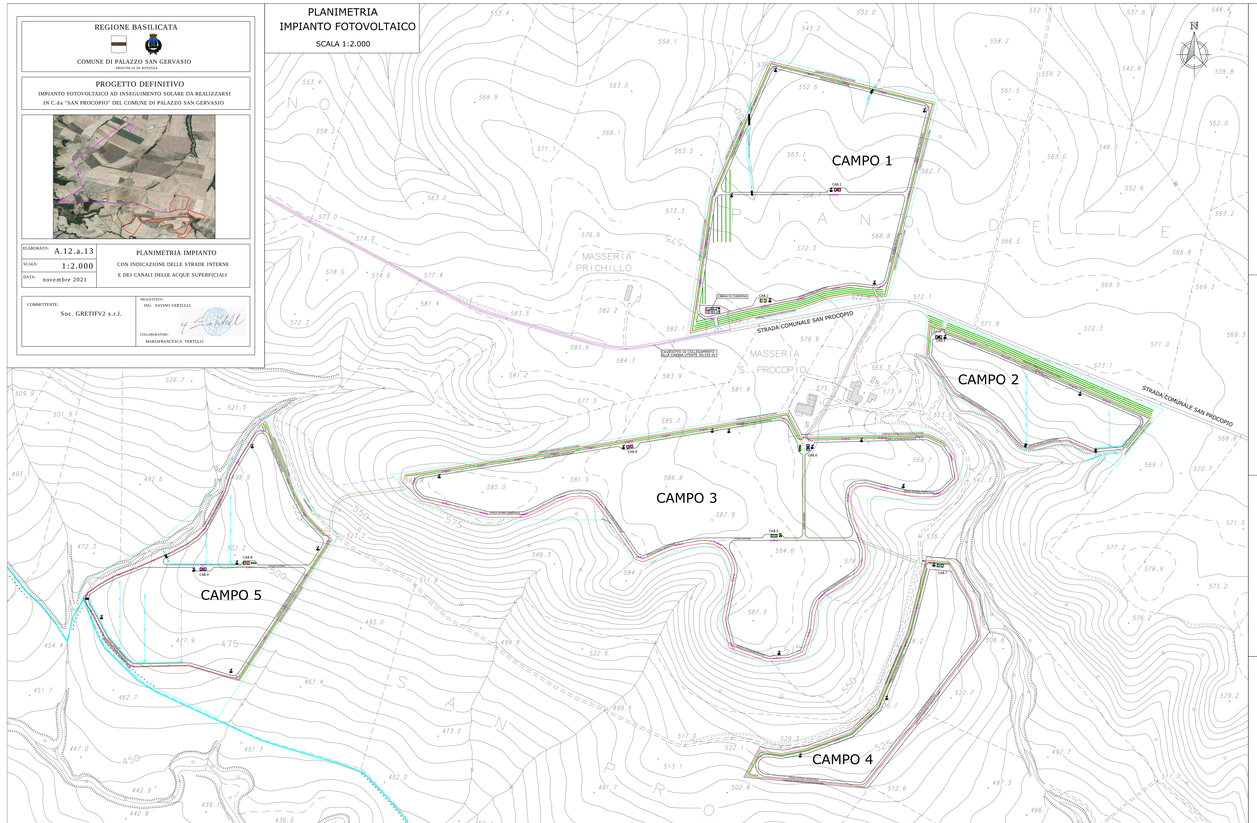

PARTICOLARE RECINZIONE IN CORRISPONDENZA DEL CANALE DI SCOLO DELLE ACQUE SU STRADA PERIMETRALE IN TERRA BATTUTA

SCALA 1:25

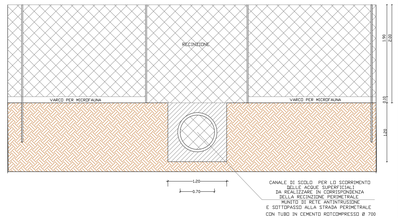

CANALE DI SCOLO ACQUE SUPERFICIALI IN TERRA BATTUTA

SCALA 1:25

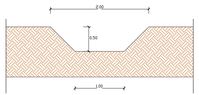

PARTICOLARE STRADA INTERNA

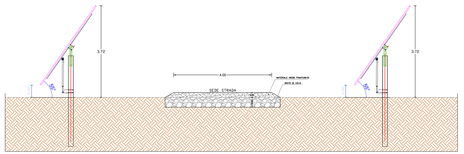

SEZIONE TIPO TOMBINO SCATOLARE PER ATTRAVERSAMENTO CANALE DI SCOLO DELLE ACQUE METEORICHE SUPERFICIALI

SCALA 1:25

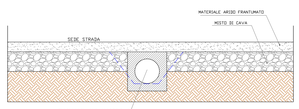

SEZIONE TIPO STRADA PERIMETRALE CON RECINZIONE E FOSSO DI GUARDIA PER LO SCORRIMENTO DELLE ACQUE METEORICHE

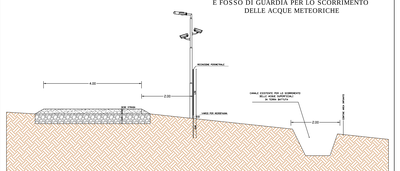

PARTICOLARE STRADA INTERNA CON FOSSO DI GUARDIA LATERALE

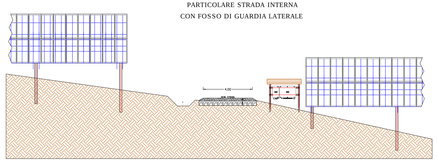

SEZIONE TIPO STRADA INTERNA

SCALA 1:25

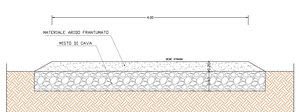

PARTICOLARE STRADA INTERNA E CANALE DI SCOLO PER LO SCORRIMENTO DELLE ACQUE SUPERFICIALI

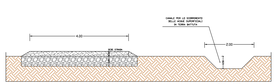

PARTICOLARE CANALE DI SCOLO DELLE ACQUE SUPERFICIALI TRA LE FILA DEI TRACKER

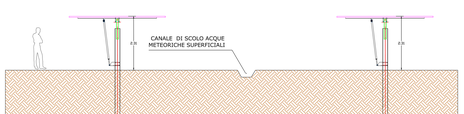

LEGENDA

- PALO DI ILLUMINAZIONE
- TELECAMERA DI VIDEOSORVEGLIANZA SU PALO
- ANEMOMETRO (Il colore indica l'appartenenza al campo di riferimento)
- FASCIA DI MITIGAZIONE LUNGO IL PERIMETRO DELL'IMPIANTO FOTOVOLTAICO
- CABINA DI CAMPO (con tettoia di copertura)
- CABINA DI PARALLELO
- CABINA DI CONSEGNA
- LINEA MEDIA TENSIONE DI CAMPO (dalla cabina di campo alla cabina di raccolta)
- LINEA MEDIA TENSIONE da 30kV (di consegna alla Cabina Utente 30/150 kV)
- RECINZIONE
- VIABILITA' DI SERVIZIO
- LIMITE AREA ASSERVITA
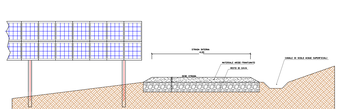
PARTICOLARE STRADA INTERNA CON CANALE LATERALE DI SCOLO ACQUE SUPERFICIALI