

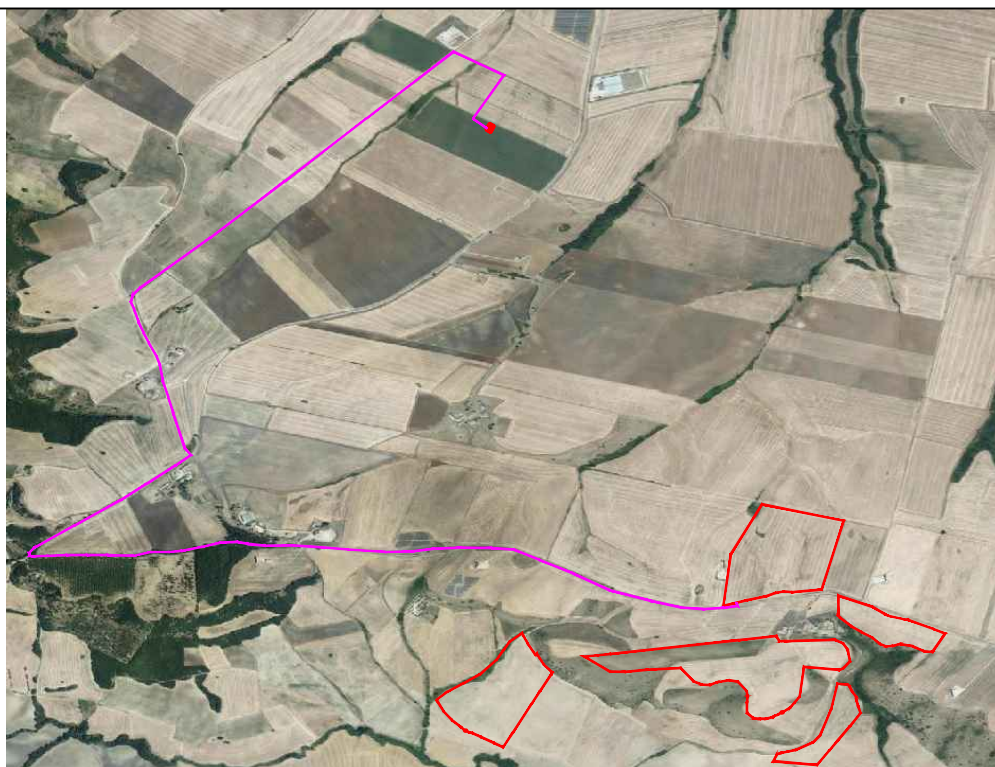
REGIONE BASILICATA



COMUNE DI PALAZZO SAN GERVASIO
PROVINCIA DI POTENZA

PROGETTO DEFINITIVO

IMPIANTO FOTOVOLTAICO AD INSEGUIMENTO SOLARE DA REALIZZARSI
IN C.da "SAN PROCOPIO" DEL COMUNE DI PALAZZO SAN GERVASIO



ELABORATO:

A.4

SCALA:

--

DATA:

novembre 2021

RELAZIONE ARCHEOLOGICA

COMMITTENTE:

Soc. GRETIFV2 s.r.l.
Zona Produttiva Vurza 22, Laives (BZ)
P.IVA 03116920210
pec: gretifv2.srl@legalmail.it

ARCHEOLOGO:

DOTT. ANTONIO BRUSCELLA

Antonio Bruscella

ANTONIO BRUSCELLA
Archeologo Specializzato
Piazza Alcide De Gasperi, 27 - 86100 Potenza
Tel. +39 349809987
e-mail: antonio Bruscella@hotmail.it
P.I. 01706790795 - C.F. 898111907387



DR. ANTONIO BRUSCELLA
Piazza Alcide De Gasperi, 27
85100 - Potenza
P.I. 01705760765
C.F. BRSNTN76L20L738T
Tel. +39 3405809582
E-mail: antoniobruscella@hotmail.it

***Indagini per la verifica preventiva del rischio archeologico relativo alle aree
di progetto di un impianto di produzione di energia elettrica da fonte
solare e relative opere di connessione sito in agro di Palazzo San Gervasio
(PZ) nelle località San Procopio e Piano delle Tavole***

VALUTAZIONE DI IMPATTO ARCHEOLOGICO

Soprintendenza Archeologia, Belle arti e paesaggio della Basilicata

Potenza, 28.11.2021


Dott. Antonio Bruscella

Antonio Bruscella

ANTONIO BRUSCELLA
Archeologo Specializzato
Piazza Alcide De Gasperi, 27 - 85100 Potenza
Tel. +39 3405809582
e-mail: antoniobruscella@hotmail.it
P.I. 01705760765 - C.F. BRSNTN76L20L738T

SOMMARIO

Premessa	3
A.4.a Brevi note sul progetto	4
A.4.b Viabilità storica nelle aree di progetto.....	8
A.4.c Sedi tratturali e vincoli archeologici nelle aree interessate dal progetto. .	10
A.4.d Palazzo San Gervasio (PZ). Quadro archeologico di riferimento.....	12
A.4.e Documentazione archeologica sul territorio interessato dall'impianto fotovoltaico	24
A.4.f Fotointerpretazione archeologica.....	126
A.4.g Valutazione del rischio archeologico	129
A.4.h Bibliografia di riferimento.....	131
A.4.i Allegati	134

GRETIFV2 S.R.L. ZONA PRODUTTIVA VURZA, 22 39055 LAIVES (BZ)	Progetto definitivo impianto fotovoltaico da realizzarsi in C.da “San Procopio” del Comune di Palazzo San Gervasio	 DR. ANTONIO BRUSCELLA P.zza Alcide De Gasperi, 27 85100 - Potenza
---	---	---


Premessa

Tale studio, commissionato dalla Società GRETIFV2 S.r.l. con sede legale a Laives (BZ), Zona Produttiva Vurza 22, è stato redatto in ottemperanza alle prescrizioni della Soprintendenza Archeologia, Belle Arti e Paesaggio della Basilicata e nel rispetto della normativa vigente ai sensi e per gli effetti degli art. 95 e 96 sul “Procedimento di verifica preventiva dell’interesse archeologico” del Decreto legislativo n. 163 del 12.04.06. La presente relazione ha lo scopo di valutare il rischio archeologico relativo alla realizzazione di un impianto fotovoltaico e delle opere connesse avente potenza nominale complessiva pari a 19,968 MWp, da realizzarsi nel territorio comunale di Palazzo San Gervasio, in provincia di Potenza.

Il seguente lavoro è il risultato di uno spoglio completo di tutta la documentazione archeologica edita sull’area in questione, indagine condotta in parallelo con ricerche di archivio, finalizzate soprattutto a determinare l’esistenza di eventuali vincoli di natura archeologica afferenti sia i siti e/o depositi archeologici custoditi nel sottosuolo che la tutela delle sedi tratturali relative alla viabilità storica del territorio.

Si precisa che, per ragioni di chiarezza espositiva, la documentazione archeologica afferente il territorio, in particolare quello interessato dall’impianto fotovoltaico, è stata registrata direttamente all’interno di apposite schede di impianto catalogico.

Il censimento complessivo dei siti di interesse storico-archeologico è confluito poi nell’elaborazione in ambiente CAD di un’apposita cartografia di riferimento, nella quale sono stati fissati su carte topografiche IGM (1:25.000) e CTR (1:5.000), oltre all’ingombro delle aree di progetto, la posizione delle principali evidenze archeologiche documentate.

GRETI FV2 S.R.L. ZONA PRODUTTIVA VURZA, 22 39055 LAIVES (BZ)	Progetto definitivo impianto fotovoltaico da realizzarsi in C.da “San Procopio” del Comune di Palazzo San Gervasio	 DR. ANTONIO BRUSCELLA P.zza Alcide De Gasperi, 27 85100 - Potenza
--	---	---

A.4.a Brevi note sul progetto

L'area dell'impianto agri-fotovoltaico ricade a sud-ovest del territorio comunale di Palazzo San Gervasio (PZ) (**fig. 1**). L'impianto agri-fotovoltaico di progetto sorgerà nelle località San Procopio e Piano delle Tavole, su cinque aree distinte individuate in planimetria come Campo 1, Campo 2, Campo 3, Campo 4 e Campo 5, avente una estensione complessiva di circa 47,38 ettari, con potenza complessiva dell'impianto pari a 19,968 MWp, ottenuta mediante l'installazione di pannelli fotovoltaici della potenza unitaria di 400Wp (per un totale di 49.920 pannelli).

Il Campo 1 dista circa 7.400 metri dal centro abitato del comune di Palazzo San Gervasio, 6.500 metri dal comune di Banzi e 6.400 dal comune di Forenza. L'altezza sul livello del mare è compresa tra 550 e 575 metri.

Il Campo 2 dista circa 7.750 metri dal centro abitato del comune di Palazzo San Gervasio, 6.150 metri dal comune di Banzi e 6.700 dal comune di Forenza. L'altezza sul livello del mare è compresa tra 555 e 572 metri.

Il Campo 3 dista circa 8.000 metri dal centro abitato del comune di Palazzo San Gervasio, 6.650 metri dal comune di Banzi e 6.300 dal comune di Forenza. L'altezza sul livello del mare è compresa tra 575 e 585 metri.

Il Campo 4 dista circa 8.200 metri dal centro abitato del comune di Palazzo San Gervasio, 6.300 metri dal comune di Banzi e 6.450 dal comune di Forenza. L'altezza sul livello del mare è compresa tra 520 e 530 metri.

Il Campo 5 dista circa 8.600 metri dal centro abitato del comune di Palazzo San Gervasio, 7.400 metri dal comune di Banzi e 5.400 dal comune di Forenza. L'altezza sul livello del mare è compresa tra 470 e 525 metri.

Tra le file di pannelli, il progetto prevede la piantumazione di circa 35.000 piante di olivo. All'interno delle aree costituenti il parco saranno garantiti spazi di manovra e corridoi di movimento adeguati, per facilitare il transito dei mezzi atti alla manutenzione e alla coltivazione. Tutto il progetto insiste su un'area rurale, utilizzata quasi esclusivamente per la coltivazione del frumento.

Ciascun Campo fotovoltaico sarà dotato di cabine di raccolta dell'energia prodotta e di una cabina di parallelo per la consegna della stessa Dalla cabina utente del Produttore, posizionata in prossimità della futura stazione Terna, per la trasformazione MT/AT della tensione da 30 a 150 kV mediante trasformatore elevatore, sarà derivata la linea di collegamento in antenna a 150 kV sulla futura Stazione Elettrica (SE) di Smistamensto a 150 kV della RTN da inserire in entra – esce alla linea 150 kV “Genzano – Palazzo San Gervasio - Forenza Maschito”. Il cavidotto interrato avrà una lunghezza complessiva pari a circa 6050 metri

Tav. A.4	Relazione Archeologica	4 di 134
----------	------------------------	----------



e sarà realizzato mediante scavo a sezione obbligata di dimensione 0.60 x 1.50 m

L'accessibilità all'impianto fotovoltaico è garantita dalla Strada Comunale di San Procopio che a sua volta si collega alla Strada Provinciale n. 6 "Appula". Tali infrastrutture risultano opportunamente pavimentate in conglomerato bituminoso e presentano dimensioni geometriche e caratteristiche tali da consentire il transito dei mezzi di trasporto. Non saranno quindi necessarie opere di adeguamento/allargamento della viabilità esistente per garantire il raggiungimento del sito da parte dei mezzi di trasporto.

I pannelli saranno disposti su sistemi di inseguimento solare monoassiale di rollio del tipo Tracker. I sistemi ad inseguimento solare consentono la rotazione dei moduli fotovoltaici ad essi ancorati intorno ad un unico asse orizzontale permettendo l'inseguimento del sole nell'arco della giornata aumentando la produzione energetica dell'impianto agri-fotovoltaico. Dette strutture saranno infisse nel terreno mediante apposita macchina battipalo.

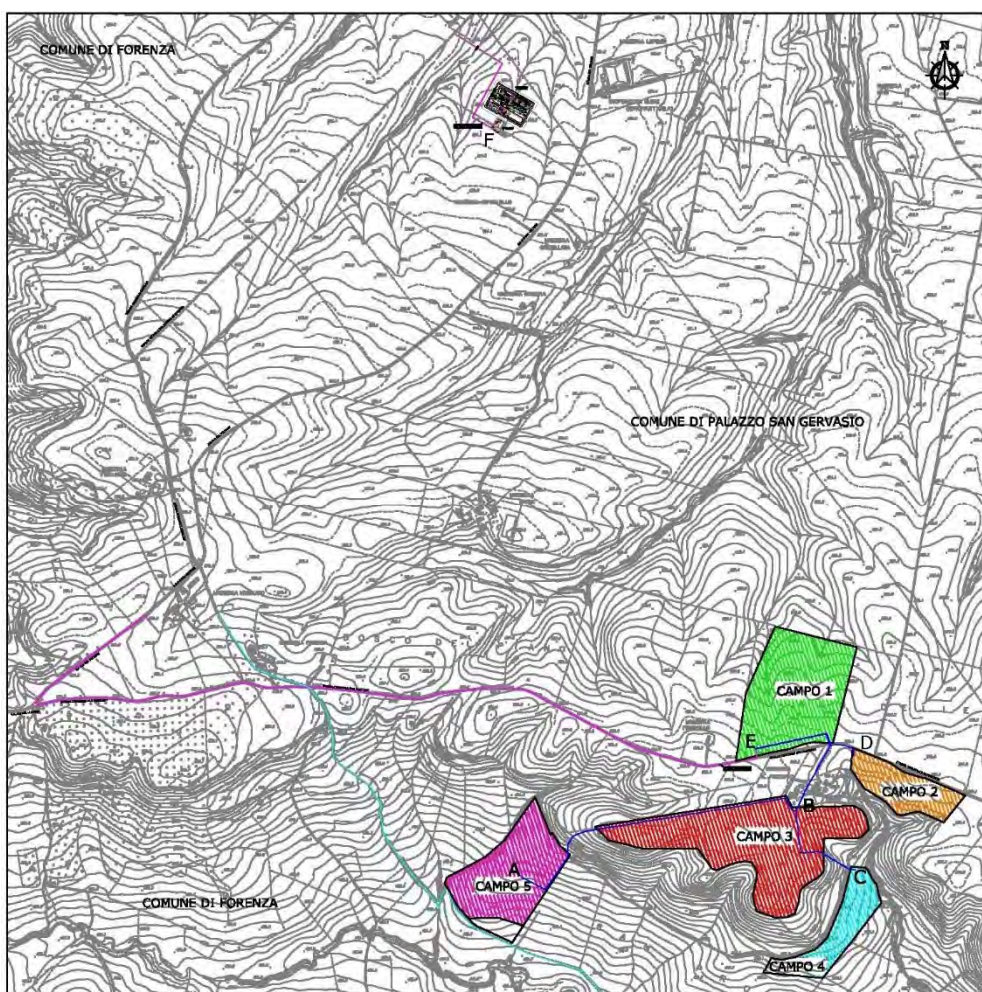



Fig. 1 – Planimetria generale dell'impianto fotovoltaico su CTR

GRETIFV2 S.R.L. ZONA PRODUTTIVA VURZA, 22 39055 LAIVES (BZ)	Progetto definitivo impianto fotovoltaico da realizzarsi in C.da “San Procopio” del Comune di Palazzo San Gervasio	 DR. ANTONIO BRUSCELLA P.zza Alcide De Gasperi, 27 85100 - Potenza
---	---	---


L'intera area dell'impianto sarà idoneamente recintata verso l'esterno mediante rete a maglie metalliche di altezza pari a 200 cm

Il campo sarà dotato di un impianto di illuminazione. Inoltre saranno disposte telecamere di videosorveglianza collegate ad un sistema di registrazione dati con controllo anche da remoto.

La viabilità interna al parco agri-fotovoltaico è progettata per garantire il transito di automezzi sia in fase di costruzione che di esercizio dell'impianto. Le nuove strade, realizzate in misto granulometrico stabilizzato al fine di escludere impermeabilizzazione delle aree e quindi garantire la permeabilità della sede stradale, avranno le larghezze della carreggiata carrabile minima di 4,00 m con livelletta che segue il naturale andamento del terreno senza quindi generare scarpate di scavo o rilevato. Nel progetto è stato previsto un sistema di raccolta e incanalamento delle acque piovane verso i canali naturali esistenti. Tale sistema avrà il solo scopo di far confluire le acque meteoriche all'esterno del campo, seguendo la pendenza naturale del terreno, in modo da prevenire possibili allagamenti. Tutti i canali di scolo delle acque superficiali verranno realizzati in terra battuta e solo in presenza degli attraversamenti delle strade interne verranno realizzati idonei tombini scatolari.

Gli interventi previsti comprendono:

- livellamento e sistemazione del terreno mediante eliminazione di pietrame sparso, da eseguirsi con mezzi meccanici tipo escavatore, terna, ruspa;
- formazione di percorso carrabile di ispezione lungo il perimetro del fondo con spianamento e livellamento del terreno con misto di cava da eseguirsi con mezzi meccanici tipo escavatore, a sua volta servito da camion per il carico e scarico del materiale utilizzato e/o rimosso;
- realizzazione di una recinzione dell'intero fondo lungo il perimetro, con paletti in ferro e rete metallica, completa di n°1 cancello di ingresso con stessa tipologia della recinzione;
- realizzazione di impianto antintrusione dell'intero impianto;
- realizzazione impianto anemometrico sull'intero impianto per la misurazione della velocità del vento, necessario alla gestione degli impianti ad inseguimento “tracker”;
- costruzione dell'impianto fotovoltaico costituito da struttura metallica “tracher” con sistema battipalo, previo scavo per l'interramento dei cavi elettrici per media e bassa tensione di collegamento alle cabina di trasformazione ed alla cabina d'impianto, previste in struttura prefabbricata di c.a. monoblocco;
- assemblaggio, sulle predette strutture metalliche portanti preinstallate, di pannelli fotovoltaici, compreso il relativo cablaggio;

GRETFV2 S.R.L. ZONA PRODUTTIVA VURZA, 22 39055 LAIVES (BZ)	Progetto definitivo impianto fotovoltaico da realizzarsi in C.da “San Procopio” del Comune di Palazzo San Gervasio	 DR. ANTONIO BRUSCELLA P.zza Alcide De Gasperi, 27 85100 - Potenza
--	---	---

- a completamento dell’opera, smobilitazione cantiere e sistemazione del terreno a verde con piantumazione di essenza vegetali tipiche dei luoghi, previa realizzazione di apposite buche nel terreno e riempimento delle stesse con terreno vegetale.

Il profilo generale del terreno su cui verrà realizzato il parco agri-fotovoltaico non sarà comunque modificato, lasciando così intatta l’orografia preesistente del territorio interessato. L’adozione della soluzione a palo infisso con battipalo senza alcun tipo di fondazioni ridurrà quanto più possibile la necessità di livellamenti localizzati. Saranno invece necessari degli sbancamenti localizzati nelle sole aree occupate dalla cabina d’impianto e dalle cabina di trasformazione.



A.4.b Viabilità storica nelle aree di progetto


I territori comunali di Palazzo San Gervasio (PZ), Forenza (PZ) e Banzi (PZ) sono segnati oggi da un'articolata viabilità, fatta di arterie maggiori sovente collegate da bretelle, diverticoli e raccordi, molti dei quali sterrati.

Allo stato attuale delle ricerche non è stata ancora riconosciuta una viabilità della prima età storica (periodo arcaico e classico), mentre dati sicuri e più puntuali provengono dalla situazione documentata per l'età romana, nel corso della quale potrebbero essere stati ripresi almeno alcuni dei tracciati già esistenti nelle epoche precedenti, per poi essere utilizzati senza soluzione di continuità fino ad epoca moderna.

Almeno a partire dal I sec. a.C. questi territori sono interessati da due importanti direttrici viarie: di la *Via Herculia* e la *Via Appia* (fig. 2).




Fig. 2 - Probabile tracciato della via Herculia

GRETIFV2 S.R.L. ZONA PRODUTTIVA VURZA, 22 39055 LAIVES (BZ)	Progetto definitivo impianto fotovoltaico da realizzarsi in C.da "San Procopio" del Comune di Palazzo San Gervasio	 DR. ANTONIO BRUSCELLA P.zza Alcide De Gasperi, 27 85100 - Potenza
---	---	---

Nel primo caso, tale *via publica romana*, in uso molto probabilmente a partire dal periodo tardo-repubblicano e ristrutturata alla fine del III sec. d.C. (nel corso della c.d. tetrarchia e probabilmente per opera dell'*augustus* Massimiano che in Lucania doveva possedere una sua proprietà personale), collegava *Herakleia* a *Grumentum* per poi proseguire verso le zone interne e impervie della regione, raggiungendo infine i centri di *Potentia* e *Venusia*. Per ciò che concerne invece la via Appia, cominciata nel 312 a.C. e prolungata solo nel 190 a.C. fino a *Venusia* e successivamente fino a *Silvium* (Gravina), essa passava per l'area dell'alto corso del bacino fluviale del Bradano, parallela rispetto al corso del Basentello, prima di deviare verso sud-est raggiungendo prima Taranto e poi Brindisi.

Le grandi vie di comunicazione di origine romana in età altomedievale sono destinate ad un lento abbandono; nel corso del VI secolo d.C. è noto l'accanimento dei Goti nell'abbattere e devastare gli acquedotti e i villaggi presenti lungo il tracciato della via Appia, che in questa fase storica assume una funzione secondaria rispetto alla Via Traiana, edificata nel 109 d.C., che per tutto il basso medioevo resterà l'arteria principale della regione. Solo in età normanno-sveva la regione assume un ruolo centrale nel sistema viario del meridione per l'importanza di alcuni centri urbani come Melfi ed Acerenza. La crisi del sistema viario si accresce tra la fine del XIII e la prima età del XIV secolo, in concomitanza con una crisi politica e demografica che vedrà lo spopolamento delle campagne.

Accanto a questi importanti assi di comunicazione, veicoli fondamentali del processo di romanizzazione di quest'area dell'Italia meridionale, vanno certamente considerati tutta una serie di percorsi minori di difficile datazione, ma forse già attivi nel periodo preromano e non sempre conservati per tutto il loro percorso originario. Si tratta quindi essenzialmente di piste armentizie dotate, a distanze più o meno regolari, di infrastrutture annesse, come per esempio ampi spazi utilizzati come ricoveri per le soste notturne. Tali direttrici viarie, definibili come "tratturi" o "tratturelli" e anche noti come "trazzere", avrebbero costituito la vera e propria ossatura dei tracciati maggiori romani, grazie alla loro fittissima trama, funzionale soprattutto – ancora in tempi piuttosto recenti – alle esigenze della pratica della transumanza delle greggi.

GRETI FV2 S.R.L. ZONA PRODUTTIVA VURZA, 22 39055 LAIVES (BZ)	Progetto definitivo impianto fotovoltaico da realizzarsi in C.da "San Procopio" del Comune di Palazzo San Gervasio	 DR. ANTONIO BRUSCELLA P.zza Alcide De Gasperi, 27 85100 - Potenza
--	---	---

A.4.c Sedi tratturali e vincoli archeologici nelle aree interessate dal progetto

All'interno di un buffer di 5 km dalle aree di progetto è presente il seguente vincolo di natura archeologica (**Allegato A.4.1**):

N	Località	Data vincolo	Foglio, particella, subalterno
1	CASALINI SOTTANA	14-05-2013	Foglio 20, particelle 22, 23, 29, 34, 123, 154, 155, 156, 157

I beni monumentali vincolati presenti nei territori comunali interessati dalle aree di progetto risultano le seguenti (**Allegato A.4.1**):


N	Comune	Denominazione	Data vincolo	Foglio, particella, subalterno
2	Forenza (PZ)	"Masseria Gaggiano - Masi" (ex Masseria Porcile)	D.M. del 08/10/1992	F. 43; P. 46
3	Forenza (PZ)	"Ex Convento di S. Caterina"	D.M. del 05/01/1996	F. 40; P. 143, 357, 358, 359, 990, 363
4	Forenza (PZ)	"Masseria Fortificata S. Zaccaria"	D.M. del 07/12/1985	F. 71; P. 8, 7 (parte), 72(parte), 101(parte) F. 71; P. 7 (parte)

Le sedi tratturali vincolate presenti nei territori comunali interessati dalle aree di progetto risultano le seguenti (**Allegato A.4.1**):


N	Comune	Denominazione Tratturi
1	Maschito (PZ)	nr 043 -PZ Tratturo Comunale di Genzano
2	Forenza (PZ)	nr 054 -PZ Tratturo Comunale di Venosa
3	Forenza (PZ)	nr 056 -PZ Tratturo Comunale di Palazzo S.Gervasio
4	Forenza (PZ)	nr 057 -PZ Tratturo Comunale di Acerenza
5	Forenza (PZ)	nr 058 -PZ Tratturo Comunale di Pietragalla
6	Acerenza (PZ)	nr 141 -PZ Tratturo Comunale dei Greci

Non si segnalano interferenze dell'impianto fotovoltaico con le aree sottoposte a vincolo di tutela archeologica e con i beni monumentali né con il buffer di 300 m introdotto dal PIEAR né con il buffer ampliato dalla L.R. n. 54/2015 e s.m.i a 1000 m (Allegato A.4.3).

Inoltre le opere in progetto non interferiscono con nessuno dei tratturi sottoposti a vincolo, né con l'area di sedime catastale, già indicata nel PIEAR, né con il buffer di 200 m dal limite esterno introdotto dalla L.R. n. 54/2015.

<p>GRETIFV2 S.R.L. ZONA PRODUTTIVA VURZA, 22 39055 LAIVES (BZ)</p>	<p>Progetto definitivo impianto fotovoltaico da realizzarsi in C.da "San Procopio" del Comune di Palazzo San Gervasio</p>	 <p>DR. ANTONIO BRUSCELLA P.zza Alcide De Gasperi, 27 85100 - Potenza</p>
--	---	--

Gli interventi progettuali, ricadono nel comparto archeologico dell’Ager Bantinus. Ciò non preclude la possibilità di realizzazione delle opere bensì rappresenta un’area di maggiore attenzione, rispetto alla quale, in sede di definizione del progetto è necessario approfondire le analisi al fine di individuare ogni possibile interferenza e/o ingerenza.

GRETIFV2 S.R.L. ZONA PRODUTTIVA VURZA, 22 39055 LAIVES (BZ)	Progetto definitivo impianto fotovoltaico da realizzarsi in C.da "San Procopio" del Comune di Palazzo San Gervasio	 DR. ANTONIO BRUSCELLA P.zza Alcide De Gasperi, 27 85100 - Potenza
---	---	---

A.4.d Palazzo San Gervasio (PZ). Quadro archeologico di riferimento

L'area, facente capo all'impianto fotovoltaico, pur rientrando nel territorio comunale di Palazzo San Gervasio, al confine con il territorio di Forenza (PZ), archeologicamente può essere riferita al centro di Banzi. Quest'ultimo ha da sempre rappresentato il punto d'incontro di tre distinte entità culturali: Dauni e Peuceti da una parte e le popolazioni "nord-lucane" gravitanti nell'area del potentino dall'altra. Le recenti indagini condotte in questo comparto territoriale dall'Università di Roma "La Sapienza" sotto la direzione scientifica di P. Sommella e coordinate da M.L. Marchi hanno registrato la presenza di innumerevoli siti archeologici, ricostruendo l'organizzazione del territorio dall'età preistorica all'altomedioevo.

Dal punto di vista della cultura materiale questo territorio rappresenta uno dei comparti più significativi al confine tra l'area apulo-daunia e quella lucana.

Per la fine dell'età del Ferro e l'età arcaica un ruolo predominante nel comprensorio viene assunto dai siti individuati sul pianoro che ospiterà in epoca moderna il centro di Banzi, che diventa in questa fase il fulcro del sistema insediativo. In questo caso gli insediamenti, percepibili più per i nuclei necropolari che per gli abitati strutturati (pochissimi sono stati i fondi di capanna riconosciuti e scavati sistematicamente), sono generalmente ubicati su porzioni di alture non molto elevate e in corrispondenza di importanti assi viari per transiti e scambi.

Come abbiamo detto non esistono, al momento, testimonianze precise in merito alle forme di strutturazione degli abitati. Se la causa è da ricercare nella sovrapposizione del centro urbano di Banzi, negli altri casi essa risiede nelle modalità stesse della ricerca archeologica, la quale – come sottolineato – ha portato all'individuazione quasi esclusiva di aree di necropoli, suggerendo al contempo di ricostruire un modello insediativo di stampo "tradizionale", basato cioè su un'organizzazione per villaggi sparsi, tipica per l'età arcaica e talora per l'età classica negli insediamenti della *mesogaia* indigena della Basilicata. Le uniche strutture abitative interamente esplorate sono appunto alcuni fondi di capanna rinvenuti nei pressi della necropoli di Piano Carbone.

Per un lungo lasso temporale risultano frequentate le località Piano Carbone, l'area della Badia, Fontana dei Monaci e Mancamasone.

In quest'ultima località, nei pressi del cimitero comunale, sono emersi i resti di una grande villa rurale (**fig. 3**).

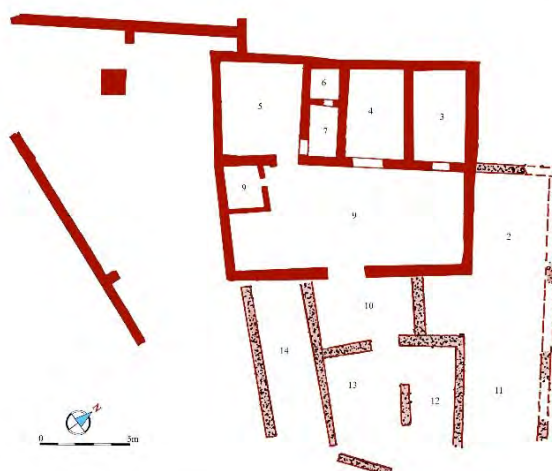



Fig. 3 – Immagine generale dello scavo appena concluso e planimetria generale dello stesso

La costruzione di questo complesso risale tra la fine del IV e gli inizi del III sec. a.C., mentre l'abbandono si data alla fine del II sec. a.C., data che restituisce un articolato complesso costituito da una parte residenziale, in cui è possibile individuare un piccolo luogo di culto privato, e una parte destinata probabilmente al ricovero del bestiame e alle attività produttive, arrivando così a coprire complessivamente una superficie di circa 450 mq.

Della prima fase (fine IV-inizio III sec. a.C.) è riconoscibile soltanto un ambiente adibito probabilmente alla trasformazione e alla conservazione dei cereali come fa pensare la presenza di macine per il grano e di un pozzo/silo scavato nel pavimento. Accanto è venuta alla luce una piccola fornace per la produzione di ceramica di uso comune. Da un punto di vista tipologico si tratta di piccole abitazioni a due o più vani rettangolari disposti in asse, con annessi locali adibiti a depositi e cortile.

La seconda fase è databile alla metà del III sec. a.C. Del complesso è chiaramente individuabile un blocco unitario di circa 170 mq. costituito da tre grandi vani con funzione residenziale aperti su di un cortile rettangolare. I due vani nordorientali erano destinati ad attività femminili quali la tessitura, come dimostrerebbe il rinvenimento di numerosi pesi da telaio. Quello centrale era invece dotato di un accesso decorato da un'antefissa gorgonica e fungeva presumibilmente da soggiorno e da sala per le riunioni dell'intero nucleo familiare. Nell'ambiente occidentale, in cui sono state trovate ossa di animali, uno spiedo, un coltello, un *louterion* e ceramica di impasto e d'uso comune, si dovevano consumare i pasti. Il vano posto nell'angolo nord-est, caratterizzato dalla presenza di due vaschette in pietra vulcanica del tipo usato per snocciolare e frantumare le olive, doveva essere invece utilizzato come frantoio. A sud-est si trova infine il cortile, la cui facciata era decorata da antefisse a palmetta. In un momento più tardo è stato

GRETI FV2 S.R.L. ZONA PRODUTTIVA VURZA, 22 39055 LAIVES (BZ)	Progetto definitivo impianto fotovoltaico da realizzarsi in C.da "San Procopio" del Comune di Palazzo San Gervasio	 DR. ANTONIO BRUSCELLA P.zza Alcide De Gasperi, 27 85100 - Potenza
--	---	---

aggiunto l'avancorpo costituito da un articolato sistema di vani adibiti a stalle, attività produttive e depositi di prodotti agricoli o anche ad alloggi per il personale di servizio.

A sud, lungo un ripido pendio, è stato indagato un ampio spazio a pianta trapezoidale di circa 150 mq., con un piccolo altare orientato in direzione est-ovest, a cui si accedeva tramite dei gradini intagliati nel tufo. Si tratta di una struttura quadrata sormontata da un'edicola intorno alla quale sono state trovate numerose statuette di divinità femminili stanti e sedute e alcune lucerne che ne confermano la funzione sacra di *lararium*. Purtroppo, data la frammentarietà del materiale votivo, non è possibile delineare un quadro completo dei culti prestati dalla *gens* cui apparteneva la villa. Unica eccezione è costituita da un erote senza particolari attributi e da una testina maschile barbata con corona radiata che forse si può identificare con una divinità solare e legare al culto del *Sol Indiges*.

Il complesso, come detto, viene abbandonato tra la fine del II e gli inizi del I sec. a.C., come attestano tanto le monete (tutti bronzi di zecca romana), quanto la ceramica (in particolare pasta a vernice grigia), probabilmente per le disastrose conseguenze portate dal *Bellum Marsicum* anche nel territorio bantino.

Non c'è dubbio che – come già anticipato – la fenomenologia archeologica risulta caratterizzata principalmente da rinvenimenti di natura funeraria. In particolare le aree necropolari di età arcaica e classica risultano tutte caratterizzate da sepolture a inumazione con scheletro depresso, secondo la tradizione apula, in posizione rannicchiata all'interno di una fossa terragna o in casse di blocchi litici (fig. 4).



Fig. 4 – Esempi di sepolture in cassa litica

L'esame complessivo delle necropoli permette di delineare l'esistenza di comunità ai cui vertici si collocano gruppi parentelari, inseriti in un complesso intreccio di relazioni con i centri della Daunia costiera




(Canosa), le colonie greche dello Ionio (in primo luogo Metaponto), e infine i centri etruschi della Campania (Pontecagnano). Le straordinarie armature bronzee rimandano senza dubbio alla volontà dei guerrieri dauni di armarsi alla maniera dei coloni greci, sottolineando ulteriormente il loro rango all'interno della società mediante la deposizione di straordinari corredi ceramici (fig. 5).



Fig. 5 – Alcuni dei corredi più significativi per la presenza di armi e oggetti ceramici di pregio

Nel corso della fine del V-inizi del IV sec. a.C. si registrerà anche in quest'area l'arrivo di gruppi di origine osco-sannita che andranno a modificare le forme di occupazione del territorio. Vengono abbandonati i precedenti siti, mentre a partire dal secondo quarto del IV secolo a.C. si sviluppano diversi nuclei insediativi ubicati in diverse aree.


GRETI FV2 S.R.L. ZONA PRODUTTIVA VURZA, 22 39055 LAIVES (BZ)	Progetto definitivo impianto fotovoltaico da realizzarsi in C.da "San Procopio" del Comune di Palazzo San Gervasio	 DR. ANTONIO BRUSCELLA P.zza Alcide De Gasperi, 27 85100 - Potenza
--	---	---

Per questa fase si può segnalare a Banzi la presenza di un'area sacra di epoca lucana e successivamente romana in località Fontana dei Monaci. I materiali sono costituiti da ex-voto tipici dei santuari italici di IV-III sec. a.C. (microfibule ed armi miniaturistiche), a conferma delle notizie riportate dalle fonti che vogliono la presenza dei Sanniti nella Daunia interna già nell'avanzato IV sec. a.C.

Il luogo di culto si sviluppa in prossimità di una sorgente e si articola in due nuclei topograficamente e strutturalmente distinti. Il primo si colloca presso la fonte ed era costituito probabilmente da un piccolo *naiskos* di cui tuttavia non si è trovata alcuna traccia, se non un'antefissa fittile a maschera gorgonica di età tardo-arcaica che forse decorava il tetto. Tra il materiale votivo si segnalano numerose statuette in terracotta di epoche diverse (V-III sec. a.C.) che rappresentano figure femminili stanti e sedute, un piccolo erote in atto di porgere un'offerta, ceramiche miniaturistiche (coppette, piattelli, boccali, brocchette, unguentari e un'*hydria*), frammenti di *thymiateria* fittili, alcune cosiddette "chiavi di tempio" in ferro (simbolo di augurio per il parto) e un corno di cerbiatto. Il secondo nucleo si sviluppa invece a monte della sorgente ed è costituito da un piccolo sacello a pianta quadrangolare, con un altare antistante a poca distanza, da cui provengono oggetti miniaturistici in metallo – sia ornamenti che armi e strumenti agricoli –, pochi a grandezza naturale (un cinturone in bronzo, un paio di "chiavi di tempio" in ferro, fibule, armille, anelli, orecchini, un giogo e due accette), e monete; mancano terrecotte votive e le ceramiche sono costituite solo da due frammenti pertinenti a due *skyphoi*, il primo figurato di produzione italiota e il secondo della classe di *Gnathia*.

Soprattutto grazie alla documentazione numismatica, è possibile affermare che l'area sacra è stata frequentata a partire dal V sec. a.C. e che ancora lo era in età repubblicana, fino almeno al III sec. a.C.

Per quel che riguarda il culto qui praticato risulta opportuno considerare separatamente le due aree individuate con i relativi depositi. Il primo nucleo, costituito pressoché esclusivamente da ceramiche ed ex-voto fittili, è strettamente connesso con la fonte e l'assunzione delle sue acque, secondo un uso ben attestato nei centri indigeni e magnogreci della Basilicata antica. Il secondo, invece, è da collegare ai riti di passaggio cui andavano incontro i fanciulli nell'età puberale. La presenza del cinturone è certamente riferibile al mondo maschile, così come le fibule e le "chiavi di tempio" a quello della donna e alla sua funzione riproduttiva. Lo stesso si dica per gli ex-voto miniaturizzati - piccole armi e, più raramente, piccoli oggetti agricoli per gli uomini, preziosi oggetti di ornamento personale per le donne - la cui funzione simbolica è evidente: le armi rimandano al passaggio dei giovani dall'infanzia all'età adulta, il cui raggiungimento è segnato proprio dall'inizio dell'attività militare; le fibule e le "chiavi di tempio" alludono invece allo *status* di sposa e poi di madre che le bambine potevano raggiungere con l'inizio dell'età puberale. Non mancano anche in quest'area gruppi di sepolture con corredi di pregio.

GRETIFV2 S.R.L. ZONA PRODUTTIVA VURZA, 22 39055 LAIVES (BZ)	Progetto definitivo impianto fotovoltaico da realizzarsi in C.da “San Procopio” del Comune di Palazzo San Gervasio	 DR. ANTONIO BRUSCELLA P.zza Alcide De Gasperi, 27 85100 - Potenza
---	---	---

Le comunità afferenti le necropoli fin qui descritte sembrano scomparire nei primi decenni del III secolo a.C. e di conseguenza si ha l'impressione che le due aree vengano abbandonate. È evidente che tale fenomeno va ricondotto alla deduzione della colonia romana di *Venusia* nel 291 a.C., fenomeno stabilizzante per tutti i siti dell'area in questione. A partire da questo momento questo comprensorio entrerà a far parte integrante del sistema politico romano, nel caso specifico nel territorio coloniale di *Venusia*, segnando ancora una volta una zona di confine tra l'Apulia e la Lucania.

Nel caso specifico di Banzi il centro urbano si concentra ora nell'area della Badia dove sorge il quartiere abitativo, con impianto regolare, provvisto di un *Templum augurale* dedicato a Giove che si data al II sec. a.C. (**fig. 6**)

Nel *templum*, che probabilmente sostituì l'antica area sacra osco-lucana sita presso località Fontana dei Monaci, i sacerdoti traevano gli auspici per il futuro interpretando il volo degli uccelli in riferimento alla collocazione dei cippi che delimitavano il perimetro dell'area. Si tratta di nove cippi parallelepipedi infissi nel terreno e riportanti incisi sulla sommità sporgente, in una lingua latina che risente di influssi osco-umbri, i nomi delle divinità che demarcavano l'area sacra. Accanto agli dei che appartenevano al *pantheon* greco-romano come *Iuppiter*, compagno divinità proprie delle popolazioni osco-sannitiche, come *Flus*, ossia *Flora*, dea romana della profondità della terra, citata da alcune iscrizioni osche e ricordata indirettamente nel nome di un mese noto da fonti osco-latine. I cippi erano disposti in modo tale da descrivere sul terreno tre assi della volta celeste: un asse centrale con andamento est-ovest era delineato dai nomi delle divinità che indicavano la traiettoria del sole – quello di Giove ne indicava il sorgere, quello del Sole lo *zenith* e quello di *Flus* il tramonto – e altri due a nord e a sud del primo che permettevano l'interpretazione del presagio a seconda della provenienza degli uccelli.



Fig. 6 – immagine dei cippi che definivano l'area e delle iscrizioni presenti


A breve distanza dal *templum augurale* sono di recente affiorati i resti di un imponente complesso termale (a ovest) e di una *domus* (a est), con varie fasi di costruzione.

È probabile che le due strutture furono impiantate contemporaneamente, intorno al I sec. a.C., sul precedente abitato daunio, in concomitanza con il consolidarsi dell'organizzazione politico-amministrativa e religiosa romana, e che tra il I e il II sec. d.C. vennero ampliate e unificate (fig. 7).



Fig. 7 – immagine panoramica dell'area indagata

Delle terme pubbliche sono stati individuati il *calidarium* e il *tepidarium*. L'ingresso è pavimentato

GRETI FV2 S.R.L. ZONA PRODUTTIVA VURZA, 22 39055 LAIVES (BZ)	Progetto definitivo impianto fotovoltaico da realizzarsi in C.da "San Procopio" del Comune di Palazzo San Gervasio	 DR. ANTONIO BRUSCELLA P.zza Alcide De Gasperi, 27 85100 - Potenza
--	---	---

con mattonelle in terracotta a losanga con al centro un mosaico con iscrizione entro *tabula ansata* databile alla prima metà del I sec. a.C. (**fig. 8**).




Fig. 8 - iscrizione

L'iscrizione si riferisce ad un *sacerdos* di nome *Romanus*, figlio di Marco, della tribù *Camilia* - legata all'antica *Lupiae* (oggi Lecce) e dunque non originario di Banzi - che provvede alla realizzazione delle terme a proprie spese. Il fatto che sia un sacerdote a curare la costruzione delle terme, nonché la vicinanza con il *templum*, è indicativo della duplice funzione - pubblica e sacra - dell'edificio. In seguito ad un violento incendio le terme furono distrutte e abbandonate.

È molto probabile che anche la *domus*, posta significativamente tra l'*auguraculum* e le terme, rivestisse un carattere pubblico o che fosse quantomeno residenza di un personaggio che svolgeva incarichi pubblici. Tra la fine del I e gli inizi del II sec. d.C. si estese a tal punto da inglobare le terme. L'ingresso si colloca sul lato meridionale caratterizzato da un lungo portico. A ovest sono state indagate quattro *tabernae*, di cui una dotata di secondo piano, dove si svolgevano attività artigianali come la tessitura, la lavorazione del ferro e quella del vetro. In asse con il vestibolo è l'atrio tetrastilo, con colonne lisce ricoperte di intonaco rosso; al centro l'*impluvium* provvisto di canale di scolo delle acque. Nell'angolo nord-ovest dell'atrio vi era il *lararium* da cui vengono delle statuette femminili e quella di un erote in terracotta. Sul fondo dell'atrio si apre un *tablinum* che immetteva in un giardino o peristilio. Ai lati si trovano i due *oeci*, che si possono identificare come *triclinia*. Tutti gli ambienti sono decorati con intonaci rossi e policromi. La *domus* viene utilizzata almeno per tutto il III sec. d.C.

Per ciò che concerne invece il territorio va rilevata la presenza, dalla fine dell'età repubblicana e

Tav. A.4	Relazione Archeologica	19 di 134
----------	------------------------	-----------

GRETFV2 S.R.L. ZONA PRODUTTIVA VURZA, 22 39055 LAIVES (BZ)	Progetto definitivo impianto fotovoltaico da realizzarsi in C.da “San Procopio” del Comune di Palazzo San Gervasio	 DR. ANTONIO BRUSCELLA P.zza Alcide De Gasperi, 27 85100 - Potenza
--	---	---

nel corso di tutta l'età imperiale, di un ripopolamento molto diffuso, caratterizzato da numerosi insediamenti di carattere rurale, di importanza variabile che in alcuni casi si sostituiscono a preesistenti strutture. Numerosissime sono le tracce afferenti questa massiccia occupazione fondata sull'assegnazione di lotti di terra ai coloni-soldati romani. Si tratta di una frequentazione piuttosto articolata già documentata nell'area prossima a Venosa, legata al sistema della centuriazione che prevedeva assegnazioni pari a circa 4-5 ha.

Non mancano del resto manifestazioni diverse dalle singole fattorie sparse nel territorio. Per esempio nella contrada Montelupino già a partire dal I sec. d.C. si riscontra un impianto urbano regolare, con *insulae* organizzate per *strigas*, che perdura almeno fino al IV secolo. Quest'ultimo è caratterizzato da un asse stradale principale della larghezza di 5 m. e varie stradine laterali, anche lastricate, che a questo si congiungono. Nei pochi punti in cui è stato possibile approfondire lo scavo sono state rinvenute tracce di frequentazione più antica, tuttavia non anteriore al IV sec. a.C.


Nel corso del IV sec. d.C. si verificano le prime trasformazioni di un certo rilievo, come dimostrano una tomba rinvenuta sul piano stradale e alcuni ambienti che obliterano completamente l'asse viario principale.

In un punto imprecisato di questa contrada è stato rinvenuto un tesoretto di monete d'argento del II sec. a.C. Si tratta di 129 denari della Repubblica romana che confermano l'esistenza presso Banzi di un notevole centro abitato in relazioni commerciali e culturali non solo con altre stazioni ben note dell'alta Lucania, ma anche con le fiorenti città della vicina *Apulia*.

Molti degli insediamenti imperiali presentano una continuità di vita fino all'età tardoantica, strutturandosi in agglomerati di dimensioni anche piuttosto estese e mantengono una vocazione produttiva. Tra i siti che meglio documentano questo fenomeno si distinguono quelli che occupano il settore nord-occidentale del territorio comunale, nei pressi del torrente Marascione e delle località Posta Vecchia/Cervarezza. Quest'ultimo, l'unico ad essere indagato, corrisponde ad una villa imperiale rimasta in uso fino al IV-V secolo d.C. e frequentata per tutta l'età medievale.

Per ciò che concerne invece il territorio di Palazzo San Gervasio, nel corso del V secolo a.C., l'arrivo di nuclei sannitici dall'area appenninica, ben documentato in tutto il comprensorio venosino dall'uso della lingua osca in un insediamento daunio, sottolinea la centralità di quest'area nella fitta rete di contatti e scambi culturali in atto dall'età arcaica alla conquista romana.

Nella fase pre-protostorica le presenze insediative sono assai scarse nell'area presa in esame; gli insediamenti umani privilegiano le aree prospicienti la valle dell'Ofanto. Nel territorio sono documentati abitati riferibili ad un orizzonte cronologico compreso tra la fine dell'età del Bronzo alla prima età del Ferro

GRETI FV2 S.R.L. ZONA PRODUTTIVA VURZA, 22 39055 LAIVES (BZ)	Progetto definitivo impianto fotovoltaico da realizzarsi in C.da "San Procopio" del Comune di Palazzo San Gervasio	 DR. ANTONIO BRUSCELLA P.zza Alcide De Gasperi, 27 85100 - Potenza
--	---	---

Si tratta di nuclei posti sulla sommità di pianori a dominio di corsi d'acqua e in prossimità di corsi stradali. I rinvenimenti di Grottapiana e di Mass. Casalini documentano bene questo modello insediativo.

Per l'età arcaica sono documentati dalle ricognizioni territoriali nuclei sparsi di abitato che privilegiano sempre ampie zone a dominio di corsi d'acqua, fiumare o torrenti e di vie di transito. Nei pressi di Palazzo San Gervasio è di particolare rilievo il sito di località Difesa Macchia posto in un'ampia area pianeggiante.

Per il periodo compreso tra il VII e il V secolo a.C. è documentata in tutta l'area la nascita di estesi abitati come Lavello-Forentum, Forenza, Casalini e Grottapiana, con una organizzazione insediativa costituita da abitati articolati in un continuum segmento di aggregati di capanne alternate a spazi vuoti e ad aree di sepolture.

Nel corso del V secolo a.C. alle capanne si sostituiscono strutture in murature, i cui resti sono ben leggibili sul terreno. In questo quadro il rinvenimento di un abitato arcaico che occupa le pendici settentrionali del colle che ospita l'odierno centro abitato di Forenza risulta un elemento di assoluta novità. L'abitato di dimensioni minori rispetto ai centri più grandi di Lavello-Forentum e Banzi è caratterizzato dalla presenza di aree di necropoli alternate a strutture abitative. Tale ritrovamento documenta un tipo di popolamento diffuso nel territorio. Accanto ai grandi centri di cultura dauna si sviluppano una miriade di centri minori che occupano i sistemi collinari affacciati sulle rive dei numerosi fiumi che attraversano il territorio; si tratta di aggregati misti, come fattorie, caratterizzate da strutture abitative di moduli e dimensioni differenti che si distribuiscono in tutto il territorio in esame.

Il IV secolo a.C. è caratterizzato dalla presenza di numerosi insediamenti sparsi documentati nel corso delle indagini territoriali degli anni 1998-2000. Il villaggio di Grottapiana risulta quello maggiormente occupato, venendo ad inglobare in parte l'abitato dell'età del ferro. Una fitta concentrazione di abitati di età sannitica occupa ancora le colline a sud-Ovest di Venosa e restituiscono un fitto popolamento documentato da una serie di siti archeologici che occupano la sommità delle colline e le immediate pendici. Si tratta di abitati di tipo vicanico che occupano tutto il comparto sud-occidentale dell'area di indagine, un sistema insediativo che trova analogie con l'occupazione lucana dell'area più interna della regione. Questi abitati vengono abbandonati agli inizi del III secolo a.C. Per l'area in oggetto si segnala la necropoli rinvenuta negli ultimi anni in loc. Grotte di Caggiano (**fig. 9**).





Fig. 9 – Planimetria della necropoli e selezione dei corredi più significativi

L'arrivo dei Romani nella regione nel corso del III secolo a. C. è segnato dalla fondazione di Venusia nel 291 a.C.9, da questo momento il comprensorio venosino viene inserito nel territorio coloniale, segnando una zona di confine tra l'Apulia e la Lucania inserita nella regio II, Apulia.


Il comparto regionale, di cultura dauna, è caratterizzato da una continuità insediativa di circa la metà degli insediamenti frutto della politica di alleanza delle popolazioni daunie con Roma; il territorio restituisce quindi i segni di una nuova organizzazione territoriale che ingloba le popolazioni indigene alleate. Esito differente avranno gli insediamenti sannitici che invece saranno distrutti ed abbandonati nella quasi totalità con l'inserimento delle fattorie repubblicane che occuperanno gli spazi lasciati vuoti dagli insediamenti precedenti. L'intervento romano rappresenta un momento di profonda cesura nel territorio venosino: il paesaggio cambierà radicalmente con la creazione di un sistema viario alla base del sistema di centuriazione che documenta un nuovo sistema di distribuzione degli appezzamenti di terreno ai coloni.

GRETFV2 S.R.L. ZONA PRODUTTIVA VURZA, 22 39055 LAIVES (BZ)	Progetto definitivo impianto fotovoltaico da realizzarsi in C.da “San Procopio” del Comune di Palazzo San Gervasio	 DR. ANTONIO BRUSCELLA P.zza Alcide De Gasperi, 27 85100 - Potenza
--	---	---

Nel territorio numerosissime sono le tracce legate ad una massiccia occupazione legata all’assegnazione di terre ai coloni-soldati romani. Si tratta di una frequentazione piuttosto articolata già documentata nell’area prossima a Venusia, legata al sistema della centuriazione che prevede assegnazioni pari a circa 45 ha (corrispondenti a 16-20 iugeri) per colono.

All’età imperiale si data la frequentazione più consistente riferibile all’impianto di grandi ville rustiche provviste di settore residenziale ed impianto produttivo, che in alcuni casi si sostituiscono a preesistenti strutture. Nel territorio compreso tra Maschito e Forenza sono numerose le tracce di edifici che presentano un’estensione fino a 2000 mq. In Contrada Tesoro sono noti sin dall’800 impianti termali. In località Bagnara un’analogia struttura termale è documentata dalle indagini territoriali ed è associata ad impianti artigianali. Altri nuclei rurali si impiantano in un’area in parte frequentata in età preromana presso località Casalini. Molti degli insediamenti imperiali hanno una continuità di vita fino all’età tardoantica, strutturandosi in agglomerati di dimensioni anche piuttosto estese e mantengono una vocazione produttiva.


Per l’età altomedievale e medievale si ricostruisce una rete insediativa che predilige ancora le sommità delle colline a dominio delle valli sottostanti.

GRETIFV2 S.R.L. ZONA PRODUTTIVA VURZA, 22 39055 LAIVES (BZ)	Progetto definitivo impianto fotovoltaico da realizzarsi in C.da "San Procopio" del Comune di Palazzo San Gervasio	 DR. ANTONIO BRUSCELLA P.zza Alcide De Gasperi, 27 85100 - Potenza
---	---	---

A.4.e Documentazione archeologica sul territorio interessato dall'impianto fotovoltaico

In fase di schedatura sono state considerate sia le testimonianze corredate di adeguato posizionamento topografico, sia le informazioni non precisamente localizzabili (**Allegato A.4.2**). Ogni scheda contiene le informazioni delle singole unità topografiche, distinte sulla base delle indicazioni di posizionamento e contraddistinte da una serie di dati identificativi:

- Codice sito: progressione numerica utilizzata per identificare le singole schede e ovviamente i siti in pianta.
- Località/contrada: indicazione precisa della località dov'è avvenuto il ritrovamento.
- IGM e coordinate UTM: ulteriori dati necessari – quando presenti – a fornire un posizionamento più accurato.
- Definizione del sito: elementi di tipo descrittivo capaci di fornire un inquadramento geografico del sito, specificità dell'evidenza all'interno della classe di appartenenza (necropoli, insediamento, fornace, etc.), descrizione di eventuali evidenze affioranti ed elenco sintetico dei materiali riscontrati sulla superficie.
- Cronologia: indicazione dei periodi di realizzazione/costruzione e uso/frequentazione dell'evidenza archeologica.
- Bibliografia: elenco dei testi utilizzati per la raccolta delle informazioni relative all'evidenza archeologica. L'indicazione bibliografica è stata riportata indicando il cognome dell'autore, anno di pubblicazione e numero di pagina specifico. Le indicazioni bibliografiche allegate alla presente relazione riportano la descrizione estesa dei titoli cui le indicazioni contenute in questo campo fanno riferimento.

GRETIFV2 S.R.L. ZONA PRODUTTIVA VURZA, 22 39055 LAIVES (BZ)	Progetto definitivo impianto fotovoltaico da realizzarsi in C.da “San Procopio” del Comune di Palazzo San Gervasio	 DR. ANTONIO BRUSCELLA P.zza Alcide De Gasperi, 27 85100 - Potenza
---	---	---

SITO 1

LOCALIZZAZIONE

Regione:

Basilicata

Provincia:

PZ

Comune:

Banzi

Località:

Mancamasone

RIFERIMENTI BIBLIOGRAFICI:

Marchi 2010, p. 184 (sito 762.1)

CARATTERISTICHE DEI RESTI ARCHEOLOGICI

Definizione:

Strutture

Tipo:

Complesso archeologico - villa

CRONOLOGIA:

Periodo:

Età preromana/repubblicana

Datazione:

IV-III sec. a.C.

RIFERIMENTI CARTOGRAFICI:

IGM 188-IV-S.O.

DESCRIZIONE:

Nell'area prossima al moderno Cimitero, si sono condotte indagini che hanno permesso di individuare resti di un complesso abitativo, con diverse fasi di vita. Della struttura di IV secolo rimangono pochi lacerti che permettono di ipotizzare un edificio con due o più vani in asse con ambienti adibiti a deposito e una piccola fornace per la produzione di ceramica di uso comune. La fase monumentale dell'edificio risale al III secolo a.C., momento in cui il centro bantino entra nella sfera romana. Il complesso è costituito da tre vani principali aperti su un cortile, è presente anche un ampio spazio trapezoidale delimitato da due lunghi muri che conteneva un luogo di culto costituito da una base quadrangolare all'interno della quale si sono rinvenute statuette di culto (divinità femminili stanti e sedute, un erote ed una testina maschile barbata con corona radiata identificata con un *Helios - Sol Indiges*), identificabile con un santuario domestico. In un momento successivo al nucleo principale della villa, è stato aggiunto un avancorpo costituito da vari vani adibiti a stalle e depositi agricoli. Nella sua massima estensione l'edificio raggiunge i 450 mq. La villa, costruita tra la fine del IV e gli inizi del III secolo a.C., resta in vita fino agli inizi del I a.C. A questo complesso possono essere messe in relazione varie aree di materiale mobile localizzate sul pianoro di Mancamasone.

SITO 2

LOCALIZZAZIONE

Regione:

Basilicata

Provincia:


PZ

Comune:

Banzi

Località:

Tav. A.4	Relazione Archeologica	25 di 134
----------	------------------------	-----------

<p>GRETIFV2 S.R.L. ZONA PRODUTTIVA VURZA, 22 39055 LAIVES (BZ)</p>	<p>Progetto definitivo impianto fotovoltaico da realizzarsi in C.da "San Procopio" del Comune di Palazzo San Gervasio</p>	 <p>DR. ANTONIO BRUSCELLA P.zza Alcide De Gasperi, 27 85100 - Potenza</p>
--	---	--

Mancamasone

RIFERIMENTI BIBLIOGRAFICI:

Marchi 2010, pp. 184-185 (sito 762.2)

CARATTERISTICHE DEI RESTI ARCHEOLOGICI

Definizione:

Tombe

Tipo:

Area di necropoli

CRONOLOGIA:

Periodo:

Età preromana/repubblicana

Datazione:

IV-III sec. a.C.

RIFERIMENTI CARTOGRAFICI:

IGM 188-IV-S.O.

DESCRIZIONE:

Nei pressi del complesso rurale sopra descritto durante le indagini di scavo degli anni '70 del secolo scorso si sono rinvenute numerose sepolture precedenti all'impianto dell'edificio abitativo.

SITO 3

LOCALIZZAZIONE

Regione:

Basilicata

Provincia:

PZ

Comune:

Banzi

Località:

Fontana dei Monaci

RIFERIMENTI BIBLIOGRAFICI:

Marchi 2010, pp. 184-186 (sito 762.3); Bottini 1980a, pp.319; Masseria 1991, p. 84; Masseria 1999, pp.469- 490; Marchi 2000, p. 75-76

CARATTERISTICHE DEI RESTI ARCHEOLOGICI

Definizione:

Area cultuale/funeraria

Tipo:

Santuario/necropoli

CRONOLOGIA:

Periodo:

Età preromana/romana


Datazione:

V-III secolo a.C.

RIFERIMENTI CARTOGRAFICI:

IGM 188-IV-S.O.

Tav. A.4	Relazione Archeologica	26 di 134
----------	------------------------	-----------

GRETIFV2 S.R.L. ZONA PRODUTTIVA VURZA, 22 39055 LAIVES (BZ)	Progetto definitivo impianto fotovoltaico da realizzarsi in C.da “San Procopio” del Comune di Palazzo San Gervasio	 DR. ANTONIO BRUSCELLA P.zza Alcide De Gasperi, 27 85100 - Potenza
---	---	---

DESCRIZIONE:

I materiali recuperati in questa località inducono a ritenere che vi fosse un'area sacra frequentata in epoca lucana e romana. Il luogo di culto si sviluppa in prossimità di una sorgente e si articola in due nuclei topograficamente e strutturalmente distinti. Il primo si colloca presso la fonte ed era costituito probabilmente da un piccolo naiskos indiziato dalla presenza di un'antefissa fittile a maschera gorgonica di età tardo-arcaica che forse ne decorava il tetto. L'area sacra è stata frequentata a partire dal V sec. a.C. e che ancora lo era in età repubblicana, fino almeno al III sec. a.C. Nella medesima area è stato indagato anche un nucleo di tombe “a sarcofago”, connesse con il relativo abitato e datate alla seconda metà del V sec. a.C.

SITO 4

LOCALIZZAZIONE

Regione:

Basilicata

Provincia:

PZ

Comune:

Banzi

Località:

Mancamasone

RIFERIMENTI BIBLIOGRAFICI:

Marchi 2010, p. 185 (sito 762.4)

CARATTERISTICHE DEI RESTI ARCHEOLOGICI

Definizione:

Area di fr. di concotto e scorie

Tipo:

Fornace

CRONOLOGIA:

Periodo:

Età preromana/repubblicana

Datazione:

IV-III secolo a.C.

RIFERIMENTI CARTOGRAFICI:

IGM 188-IV-S.O.

DESCRIZIONE:

Lungo il pendio collinare è visibile una piccola area di circa 20 mq caratterizzata dalla presenza di frammenti di concotto e scorie relative alla produzione di laterizi e ceramica. I resti identificano il sito come fornace

SITO 5

LOCALIZZAZIONE

Regione:

Basilicata

Provincia:


PZ

Comune:

Banzi

Località:

Tav. A.4	Relazione Archeologica	27 di 134
----------	------------------------	-----------

GRETI FV2 S.R.L. ZONA PRODUTTIVA VURZA, 22 39055 LAIVES (BZ)	Progetto definitivo impianto fotovoltaico da realizzarsi in C.da "San Procopio" del Comune di Palazzo San Gervasio	 DR. ANTONIO BRUSCELLA P.zza Alcide De Gasperi, 27 85100 - Potenza
--	---	---

Piano Carbone

RIFERIMENTI BIBLIOGRAFICI:

Marchi 2010, pp. 185-186 (sito 762.5); Bottini 1980, p.73; Atti Taranto XXXIII 1993 p. 698; Atti Taranto XXXVIII 1999, p. 698; Bottini 1999, pp. 9-21; Marchi 2000, p. 76; Russo 2006, pp. 199-200, fig. 206; Progetti di Archeologia 2008, pp. 17-32.

CARATTERISTICHE DEI RESTI ARCHEOLOGICI

Definizione:

Strutture/tombe

Tipo:

Abitato/area funeraria

CRONOLOGIA:

Periodo:

Età arcaica/preromana

Datazione:

VII-IV secolo a.C.

RIFERIMENTI CARTOGRAFICI:

IGM 188-IV-S.O.

DESCRIZIONE:

L'ampio pianoro che costituisce la sommità della collina è occupato da un insediamento frequentato a partire dalla metà del VII fino al IV sec. a.C. costituito da singole unità abitative distribuite in ordine sparso. Fino al V secolo si tratta di semplici capanne a pianta tondeggianti o ovoidali, in genere di modeste dimensioni, rette da pali perimetrali e selciate all'interno. In prossimità di ciascuna di esse sono distribuiti focolari, pozzi e fosse di scarico¹. All'ultimo quarto del V secolo a.C. si può collocare la prima testimonianza di unità abitativa a pianta quadrangolare con alzato in mattoni crudi e tetto in tegole decorato da un'antefissa a palmetta.

Nel IV secolo sono diffuse semplici case a pianta quadrata. Una di esse è dotata di un ambiente ipogeo utilizzato probabilmente come cantina per la conservazione delle derrate alimentari. Un'abitazione dalla planimetria più complessa è costituita da due o tre ambienti posti in asse con annesso vano deposito e cortile esterno, per una superficie complessiva di 100 mq.

Nella medesima area sono state indagate circa settecento tombe, databili in un periodo compreso fra il VII e la fine del IV sec. a.C. ed una estesa necropoli che ha restituito tombe a cassa litica, a fosse terragne, in genere le più antiche, e tombe "alla cappuccina". Sono assenti invece le grandi tombe "a sarcofago", mentre si trovano esempi di tombe a semicamera databili almeno al primo quarto del IV sec. a.C.

I corredi documentano l'evolversi della ceramica subgeometrica dalla fase "daunio I", con una netta prevalenza dei tipi canosini ed una ridotta produzione locale, influenzata nel repertorio decorativo dallo stile della vicina Peucezia. Rari sono i casi di importazioni, perlopiù coppe ioniche di produzione coloniale. Nei corredi di pieno IV secolo a.C. compaiono esemplari di ceramica apula a figure rosse, soprattutto crateri.

SITO 6

LOCALIZZAZIONE

Regione:

Basilicata

Provincia:

PZ


Comune:

Banzi

Località:

Piano Carbone

Tav. A.4	Relazione Archeologica	28 di 134
----------	------------------------	-----------

<p>GRETIFV2 S.R.L. ZONA PRODUTTIVA VURZA, 22 39055 LAIVES (BZ)</p>	<p>Progetto definitivo impianto fotovoltaico da realizzarsi in C.da "San Procopio" del Comune di Palazzo San Gervasio</p>	 <p>DR. ANTONIO BRUSCELLA P.zza Alcide De Gasperi, 27 85100 - Potenza</p>
--	---	--

RIFERIMENTI BIBLIOGRAFICI:

Marchi 2010, p. 186 (sito 762.6)

CARATTERISTICHE DEI RESTI ARCHEOLOGICI

Definizione:

Area di fr. fittili

Tipo:

Struttura

CRONOLOGIA:

Periodo:

Età arcaica/preromana

Datazione:

VII-IV secolo a.C.

RIFERIMENTI CARTOGRAFICI:

IGM 188-IV-S.O.

DESCRIZIONE:

Lungo il ciglio collinare, si individua un'area di forma irregolare caratterizzata dalla presenza di frammenti di tegole, ceramica a vernice nera, *dolia*, un frammento di decorazione architettonica fittile e di pietre di piccole dimensioni.

SITO 7

LOCALIZZAZIONE

Regione:

Basilicata

Provincia:

PZ

Comune:

Banzi

Località:

Piano Carbone

RIFERIMENTI BIBLIOGRAFICI:

Marchi 2010, p. 186 (sito 762.7)

CARATTERISTICHE DEI RESTI ARCHEOLOGICI

Definizione:

Area di fr. fittili

Tipo:

/

CRONOLOGIA:

Periodo:

Età arcaica/preromana

Datazione:

VII-IV secolo a.C.


RIFERIMENTI CARTOGRAFICI:

IGM 188-IV-S.O.

DESCRIZIONE:

In prossimità della strada moderna, si riconosce un'area con fitta concentrazione di materiali. Tra questi vi sono

Tav. A.4	Relazione Archeologica	29 di 134
----------	------------------------	-----------

GRETIFV2 S.R.L. ZONA PRODUTTIVA VURZA, 22 39055 LAIVES (BZ)	Progetto definitivo impianto fotovoltaico da realizzarsi in C.da “San Procopio” del Comune di Palazzo San Gervasio	 DR. ANTONIO BRUSCELLA P.zza Alcide De Gasperi, 27 85100 - Potenza
---	---	---

laterizi, in parte moderni, frammenti di ceramica di produzione daunia e a vernice nera. La vicinanza alla via moderna e la commistione con resti moderni rende difficoltoso indicare con esattezza l'estensione del sito.

SITO 8

LOCALIZZAZIONE

Regione:

Basilicata

Provincia:

PZ

Comune:

Banzi

Località:

Via Solferino

RIFERIMENTI BIBLIOGRAFICI:

Marchi 2010, p. 186 (sito 762.8)

CARATTERISTICHE DEI RESTI ARCHEOLOGICI

Definizione:

Area di fr. fittili

Tipo:

Tombe

CRONOLOGIA:

Periodo:

Età romana

Datazione:

/

RIFERIMENTI CARTOGRAFICI:

IGM 188-IV-S.O.

DESCRIZIONE:

Nel quartiere adiacente la Badia, nell'isolato tra le via Solferino e Garibaldi, si rinvennero nel 1934 alcune tombe monumentali delle quali una con ricchissimo corredo.

SITO 9

LOCALIZZAZIONE

Regione:

Basilicata

Provincia:

PZ

Comune:

Banzi

Località:


Area della Badia

RIFERIMENTI BIBLIOGRAFICI:

Marchi 2010, p. 186-187 (sito 762.9); Bottini 1980 pp. 73- 82; Lettini 1995, p. 140; Marchi 2000 pp. 77; Bertelli 2000-2001, pp.3-14; Atti Taranto XLV 2003, pp.709-710; Gottarelli 2003, pp. 140-148.

CARATTERISTICHE DEI RESTI ARCHEOLOGICI

Tav. A.4	Relazione Archeologica	30 di 134
----------	------------------------	-----------

<p>GRETIFV2 S.R.L. ZONA PRODUTTIVA VURZA, 22 39055 LAIVES (BZ)</p>	<p>Progetto definitivo impianto fotovoltaico da realizzarsi in C.da "San Procopio" del Comune di Palazzo San Gervasio</p>	 <p>DR. ANTONIO BRUSCELLA P.zza Alcide De Gasperi, 27 85100 - Potenza</p>
--	---	--

Definizione:

Strutture

Tipo:

Area sacra

CRONOLOGIA:

Periodo:

Età romana

Datazione:

II-I sec. a.C.

RIFERIMENTI CARTOGRAFICI:

IGM 188-IV-S.O.

DESCRIZIONE

Al di sotto del complesso medievale della Badia di S. Maria, fondato nell'VIII secolo d.C., sono stati riportati alla luce nove cippi appartenenti ad un templum auguraculum in terris dedicato a Giove databile al II secolo a.C. Qui i sacerdoti traevano gli auspici per il futuro interpretando il volo degli uccelli in riferimento alla collocazione dei cippi che delimitavano il perimetro dell'area. È costituito da nove cippi parallelepipedi infissi nel terreno e riportanti incisi sulla sommità sporgente, in una lingua latina che risente di influssi osco-umbri, i nomi delle divinità che demarcavano l'area sacra. Accanto a Iuppiter, romano comparivano divinità osco-sannitiche, come Flus, la dea romana della profondità della terra. Nella stessa area scavi condotti nel 1929 segnalavano tombe riferibili al IV sec. a.C.

Sito 10

LOCALIZZAZIONE

Regione:

Basilicata

Provincia:

PZ

Comune:

Banzi

Località:

Orto dei Monaci

RIFERIMENTI BIBLIOGRAFICI:

Marchi 2010, p. 187 (sito 762.10) con relativa bibliografia. Sodo 2006; Sodo 2008, pp. 33-43.

CARATTERISTICHE DEI RESTI ARCHEOLOGICI

Definizione:

Complesso archeologico

Tipo:

Strutture

CRONOLOGIA:

Periodo:

Età romana

Datazione:


II sec. a.C. /I-IV sec. d.C.

RIFERIMENTI CARTOGRAFICI:

IGM 188-IV-S.O.

DESCRIZIONE:

Tav. A.4	Relazione Archeologica	31 di 134
----------	------------------------	-----------

GRETIFV2 S.R.L. ZONA PRODUTTIVA VURZA, 22 39055 LAIVES (BZ)	Progetto definitivo impianto fotovoltaico da realizzarsi in C.da “San Procopio” del Comune di Palazzo San Gervasio	 DR. ANTONIO BRUSCELLA P.zza Alcide De Gasperi, 27 85100 - Potenza
---	---	---

In località Orto dei Monaci, nell'area adiacente all'Abbazia S. Maria, le indagini archeologiche condotte tra il 2004 e il 2006 hanno riportato alla luce resti di una domus e di una struttura termale impiantate nel I secolo a.C. sul precedente abitato daunio ed ampliate e unificate nel I-II secolo d.C.

Dell'abitato daunio sono stati indagati i resti delle capanne organizzate in nuclei sparsi e di abitazioni più tarde realizzate in murature.

Dell'abitato di età romana che si sovrappone a quello precedente sono state indagati al momento una monumentale domus e la struttura termale di cui si sono individuati il caldarium e il tepidarium e l'ingresso pavimentato con mattonelle in terracotta a losanga con al centro un mosaico con iscrizione entro tabula ansata databile alla prima metà del I sec. a.C. che ricorda il nome del curatore economico del complesso pubblico (il sacerdos di nome Romanus, figlio di Marco, della tribù Camilia).

È molto probabile che anche la domus, posta significativamente tra l'auguraculum e le terme, rivestisse un carattere pubblico o che fosse quantomeno residenza di un personaggio che svolgeva incarichi pubblici.

Per l'età tardo antica è documentata un contrazione dell'abitato e l'area occupata delle due strutture viene adibita a necropoli.

SITO 11

LOCALIZZAZIONE

Regione:

Basilicata

Provincia:

PZ

Comune:

Banzi

Località:

Monte Lupino

RIFERIMENTI BIBLIOGRAFICI:

Marchi 2010, pp. 187-188 (sito 762.11); Tagliente 1990, pp. 71-74; Atti Taranto XXXVIII 1999, p. 721; Marchi 2000, p. 76-77; Gualtieri 2003, pp. 93-94.

CARATTERISTICHE DEI RESTI ARCHEOLOGICI

Definizione:

Complesso archeologico

Tipo:

Abitato

CRONOLOGIA:

Periodo:

Età preromana/romana

Datazione:

IV-II secolo a.C.


RIFERIMENTI CARTOGRAFICI:

IGM 188-IV-S.O.

DESCRIZIONE:

L'area restituisce resti del sistema difensivo dell'abitato di epoca preromana, alcune tombe di IV-II secolo a.C. ed una tomba più antica riferibile al V secolo a.C.22.

Consistenti sono le testimonianze dell'abitato urbano di I-IV secolo d.C., caratterizzato da un asse stradale principale stradale laterali e tracce di frequentazione più antica risalente al IV secolo a.C.

<p>GRETIFV2 S.R.L. ZONA PRODUTTIVA VURZA, 22 39055 LAIVES (BZ)</p>	<p>Progetto definitivo impianto fotovoltaico da realizzarsi in C.da "San Procopio" del Comune di Palazzo San Gervasio</p>	 <p>DR. ANTONIO BRUSCELLA P.zza Alcide De Gasperi, 27 85100 - Potenza</p>
--	---	--

SITO 12

LOCALIZZAZIONE

Regione:

Basilicata

Provincia:

PZ

Comune:

Banzi

Località:

Montelupino

RIFERIMENTI BIBLIOGRAFICI:

Marchi 2010, p. 188 (sito 762.12)

CARATTERISTICHE DEI RESTI ARCHEOLOGICI

Definizione:

Complesso archeologico

Tipo:

Fortificazione

CRONOLOGIA:

Periodo:

Età preromana/romana

Datazione:

IV-II secolo a.C.

RIFERIMENTI CARTOGRAFICI:

IGM 188-IV-S.O.

DESCRIZIONE:

In località Montelupino due saggi effettuati negli anni '80 del secolo scorso hanno messo in evidenza alcune tracce di fortificazione.

SITO 13

LOCALIZZAZIONE

Regione:

Basilicata

Provincia:

PZ

Comune:

Banzi

Località:

Scuola Materna

RIFERIMENTI BIBLIOGRAFICI:

Marchi 2010, p. 188 (sito 762.13)


CARATTERISTICHE DEI RESTI ARCHEOLOGICI

Definizione:

Area di fr. fittili

Tipo:

Tombe

<p>GRETIFV2 S.R.L. ZONA PRODUTTIVA VURZA, 22 39055 LAIVES (BZ)</p>	<p>Progetto definitivo impianto fotovoltaico da realizzarsi in C.da "San Procopio" del Comune di Palazzo San Gervasio</p>	 <p>DR. ANTONIO BRUSCELLA P.zza Alcide De Gasperi, 27 85100 - Potenza</p>
--	---	--

CRONOLOGIA:

Periodo:

Età romana

Datazione:

/

RIFERIMENTI CARTOGRAFICI:

IGM 188-IV-S.O.

DESCRIZIONE:

Durante i lavori per la sistemazione della scuola materna si segnala il rinvenimento di alcune tombe.

Sito 14

LOCALIZZAZIONE

Regione:

Basilicata

Provincia:

PZ

Comune:

Banzi

Località:

S. Maria

RIFERIMENTI BIBLIOGRAFICI:

Marchi 2010, p. 188 (sito 762.14)

CARATTERISTICHE DEI RESTI ARCHEOLOGICI

Definizione:

Area di fr. fittili

Tipo:

Tombe

CRONOLOGIA:

Periodo:

Età romana

Datazione:

/

RIFERIMENTI CARTOGRAFICI:

IGM 188-IV-S.O.

DESCRIZIONE:

Nel 1999 durante i lavori di restauro dell'edificio del convento di S. Maria alla quota delle fondazioni del periodo longobardo emersero tratti di tracciati viari romani. Nella struttura medievale sono riutilizzati elementi architettonici ed epigrafi romane.


Sito 15

LOCALIZZAZIONE

Regione:

Basilicata

Provincia:

<p>GRETIFV2 S.R.L. ZONA PRODUTTIVA VURZA, 22 39055 LAIVES (BZ)</p>	<p>Progetto definitivo impianto fotovoltaico da realizzarsi in C.da "San Procopio" del Comune di Palazzo San Gervasio</p>	 <p>DR. ANTONIO BRUSCELLA P.zza Alcide De Gasperi, 27 85100 - Potenza</p>
--	---	--

PZ

Comune:

Banzi

Località:

Via Vittorio Emanuele

RIFERIMENTI BIBLIOGRAFICI:

Marchi 2010, p. 188 (sito 762.15)

CARATTERISTICHE DEI RESTI ARCHEOLOGICI

Definizione:

Area di fr. fittili

Tipo:

Tombe

CRONOLOGIA:

Periodo:

Età romana

Datazione:

/

RIFERIMENTI CARTOGRAFICI:

IGM 188-IV-S.O.

DESCRIZIONE:

Durante i lavori della rete fognaria si sono rinvenute alcune sepolture e un pozzo.

Sito 16

LOCALIZZAZIONE

Regione:

Basilicata

Provincia:

PZ

Comune:

Banzi

Località:

Via Trieste

RIFERIMENTI BIBLIOGRAFICI:

Marchi 2010, p. 189 (sito 762.16)

CARATTERISTICHE DEI RESTI ARCHEOLOGICI

Definizione:

Area di fr. fittili

Tipo:

Tombe

CRONOLOGIA:


Periodo:

Età romana

Datazione:

/

Tav. A.4	Relazione Archeologica	35 di 134
----------	------------------------	-----------

<p>GRETIFV2 S.R.L. ZONA PRODUTTIVA VURZA, 22 39055 LAIVES (BZ)</p>	<p>Progetto definitivo impianto fotovoltaico da realizzarsi in C.da "San Procopio" del Comune di Palazzo San Gervasio</p>	 <p>DR. ANTONIO BRUSCELLA P.zza Alcide De Gasperi, 27 85100 - Potenza</p>
--	---	--

RIFERIMENTI CARTOGRAFICI:

IGM 188-IV-S.O.

DESCRIZIONE:

Si segnala il rinvenimento di alcune tombe e di un pozzo.

Sito 17

LOCALIZZAZIONE

Regione:

Basilicata

Provincia:

PZ

Comune:

Banzi

Località:

Via delle Puglie

RIFERIMENTI BIBLIOGRAFICI:

Marchi 2010, p. 189 (sito 762.17)

CARATTERISTICHE DEI RESTI ARCHEOLOGICI

Definizione:

Area di fr. fittili

Tipo:

Tombe

CRONOLOGIA:

Periodo:

Età romana

Datazione:

/

RIFERIMENTI CARTOGRAFICI:

IGM 188-IV-S.O.

DESCRIZIONE:

Si segnala una tomba

Sito 18

LOCALIZZAZIONE

Regione:

Basilicata

Provincia:

PZ

Comune:


Banzi

Località:

Via Marconi

RIFERIMENTI BIBLIOGRAFICI:

Marchi 2010, p. 189 (sito 762.18)

<p>GRETIFV2 S.R.L. ZONA PRODUTTIVA VURZA, 22 39055 LAIVES (BZ)</p>	<p>Progetto definitivo impianto fotovoltaico da realizzarsi in C.da "San Procopio" del Comune di Palazzo San Gervasio</p>	 <p>DR. ANTONIO BRUSCELLA P.zza Alcide De Gasperi, 27 85100 - Potenza</p>
--	---	--

CARATTERISTICHE DEI RESTI ARCHEOLOGICI

Definizione:

Area di fr. fittili

Tipo:

Tombe

CRONOLOGIA:

Periodo:

Età romana

Datazione:

/

RIFERIMENTI CARTOGRAFICI:

IGM 188-IV-S.O.

DESCRIZIONE:

Nei pressi della via Marconi si sono rinvenute alcune sepolture.

SITO 19

LOCALIZZAZIONE

Regione:

Basilicata

Provincia:

PZ

Comune:

Banzi

Località:

Contrada Pezza La Rena

RIFERIMENTI BIBLIOGRAFICI:

Marchi 2010, pp. 184-186 (sito 762.19); Bottini 1980, p.75 con bibliografia precedente.

CARATTERISTICHE DEI RESTI ARCHEOLOGICI

Definizione:

Tombe

Tipo:

Necropoli

CRONOLOGIA:

Periodo:

Età preromana

Datazione:


V-IV secolo a.C.

RIFERIMENTI CARTOGRAFICI:

IGM 188-IV-S.O.

DESCRIZIONE:

Scavi condotti nel 1929 e negli anni 70 del secolo scorso hanno riportato alla luce alcune sepolture ubicate sulla terrazza che si affaccia in direzione di Valle Cerasa.

<p>GRETIFV2 S.R.L. ZONA PRODUTTIVA VURZA, 22 39055 LAIVES (BZ)</p>	<p>Progetto definitivo impianto fotovoltaico da realizzarsi in C.da "San Procopio" del Comune di Palazzo San Gervasio</p>	 <p>DR. ANTONIO BRUSCELLA P.zza Alcide De Gasperi, 27 85100 - Potenza</p>
--	---	--

SITO 20

LOCALIZZAZIONE

Regione:

Basilicata

Provincia:

PZ

Comune:

Banzi

Località:

Scuola Materna

RIFERIMENTI BIBLIOGRAFICI:

Marchi 2010, p. 189 (sito 762.20)

CARATTERISTICHE DEI RESTI ARCHEOLOGICI

Definizione:

Area di fr. fittili

Tipo:

Tombe

CRONOLOGIA:

Periodo:

Età romana

Datazione:

/

RIFERIMENTI CARTOGRAFICI:

IGM 188-IV-S.O.

DESCRIZIONE:

Durante la costruzione della nuova scuola materna è stata rinvenuta una sepoltura.

SITO 21

LOCALIZZAZIONE

Regione:

Basilicata

Provincia:

PZ

Comune:

Banzi

Località:

Terre Nuove

RIFERIMENTI BIBLIOGRAFICI:

Marchi 2010, pp. 191-192 (sito 778).


CARATTERISTICHE DEI RESTI ARCHEOLOGICI

Definizione:

Area di frr. fittili

Tipo:

Tombe

<p>GRETIFV2 S.R.L. ZONA PRODUTTIVA VURZA, 22 39055 LAIVES (BZ)</p>	<p>Progetto definitivo impianto fotovoltaico da realizzarsi in C.da "San Procopio" del Comune di Palazzo San Gervasio</p>	 <p>DR. ANTONIO BRUSCELLA P.zza Alcide De Gasperi, 27 85100 - Potenza</p>
--	---	--

CRONOLOGIA:

Periodo:

Età preromana

Datazione:

IV-III sec. a.C.

RIFERIMENTI CARTOGRAFICI:

IGM 188-IV-S.O.

DESCRIZIONE:

Sul versante collinare, prospiciente la collina di Mancamasone, è presente un'area di fr. fittili (ceramica acroma, dipinta, geometrica di produzione Dauna) riferibili ad un'area sepolcrale.

Sito 22

LOCALIZZAZIONE

Regione:

Basilicata

Provincia:

PZ

Comune:

Banzi

Località:

Piano di Giuseppeantonio

RIFERIMENTI BIBLIOGRAFICI:

Marchi 2010, p. 192 (sito 782).

CARATTERISTICHE DEI RESTI ARCHEOLOGICI

Definizione:

Area di fr. fittili

Tipo:

Sepolture

CRONOLOGIA: Periodo:

Età romana

Datazione:

II sec. a.C. / I-IV sec. d.C.

RIFERIMENTI CARTOGRAFICI:

IGM 188-IV-S.O.

DESCRIZIONE:

Sul versante sud-orientale della collina si estende un'area di ca. 75 mq che restituisce una tomba alla cappuccina pertinente ad una più estesa necropoli di età imperiale.

Sito 23

LOCALIZZAZIONE


Regione:

Basilicata

Provincia:

PZ

Comune:

<p>GRETIFV2 S.R.L. ZONA PRODUTTIVA VURZA, 22 39055 LAIVES (BZ)</p>	<p>Progetto definitivo impianto fotovoltaico da realizzarsi in C.da "San Procopio" del Comune di Palazzo San Gervasio</p>	 <p>DR. ANTONIO BRUSCELLA P.zza Alcide De Gasperi, 27 85100 - Potenza</p>
--	---	--

Banzi

Località:

Lago dei Conconi

RIFERIMENTI BIBLIOGRAFICI:

Marchi 2010, p.193 (sito 785).

CARATTERISTICHE DEI RESTI ARCHEOLOGICI

Definizione:

Area di frr. fittili

Tipo:

Tomba

CRONOLOGIA:

Periodo:

Età preromana

Datazione:

IV-III sec. a.C.

RIFERIMENTI CARTOGRAFICI:

IGM 188-IV-S.O.

DESCRIZIONE:

L'area di ca. 150 mq occupa il versante meridionale dell'altura. Si caratterizza per la presenza di frr. riferibili ad una sepoltura.

SITO 24

LOCALIZZAZIONE

Regione:

Basilicata

Provincia:

PZ

Comune:

Banzi

Località:

Casale Lancieri

RIFERIMENTI BIBLIOGRAFICI:

Marchi 2010, p.193 (sito 786)

CARATTERISTICHE DEI RESTI ARCHEOLOGICI

Definizione:

Area di frr. fittili e materiali da costruzione

Tipo:

Struttura

CRONOLOGIA:

Periodo:


Età romana

Datazione:

II sec. a.C. / I-IV sec. d.C.

RIFERIMENTI CARTOGRAFICI:

Tav. A.4	Relazione Archeologica	40 di 134
----------	------------------------	-----------

<p>GRETIFV2 S.R.L. ZONA PRODUTTIVA VURZA, 22 39055 LAIVES (BZ)</p>	<p>Progetto definitivo impianto fotovoltaico da realizzarsi in C.da "San Procopio" del Comune di Palazzo San Gervasio</p>	 <p>DR. ANTONIO BRUSCELLA P.zza Alcide De Gasperi, 27 85100 - Potenza</p>
--	---	--

IGM 188-IV-S.O.

DESCRIZIONE:

Il sito si trova sulla sommità della collina ed occupa un'area di 200 mq. Si caratterizza per la presenza di ceramica acroma, a vernice nera e sigillata africana.

SITO 25

LOCALIZZAZIONE

Regione:

Basilicata

Provincia:

PZ

Comune:

Banzi

Località:

Lago dei Conconi

RIFERIMENTI BIBLIOGRAFICI:

Marchi 2010, p. 193 (sito 787).

CARATTERISTICHE DEI RESTI ARCHEOLOGICI

Definizione:

Area di fr. fittili e materiali da costruzione

Tipo:

Struttura

CRONOLOGIA:

Periodo:

Età romana

Datazione:

II sec. a.C. /II sec. d.C.

RIFERIMENTI CARTOGRAFICI:

IGM 188-IV-S.O.

DESCRIZIONE:

Sul ciglio meridionale della collina un'area di 250 mq restituisce tegole alla "marsigliese" dolia, ceramica acroma e vernice nera. I materiali suggeriscono la presenza di una struttura abitativo-rurale di fase repubblicana e primo imperiale.

SITO 26

LOCALIZZAZIONE

Regione:

Basilicata

Provincia:

PZ


Comune:

Banzi

Località:

Piani di Riso

RIFERIMENTI BIBLIOGRAFICI:

<p>GRETIFV2 S.R.L. ZONA PRODUTTIVA VURZA, 22 39055 LAIVES (BZ)</p>	<p>Progetto definitivo impianto fotovoltaico da realizzarsi in C.da "San Procopio" del Comune di Palazzo San Gervasio</p>	 <p>DR. ANTONIO BRUSCELLA P.zza Alcide De Gasperi, 27 85100 - Potenza</p>
--	---	--

Marchi 2010, p. 197 (sito 784).

CARATTERISTICHE DEI RESTI ARCHEOLOGICI

Definizione:

Area di frr. fittili e materiali da costruzione

Tipo:

/

CRONOLOGIA:

Periodo:

Età romana

Datazione:

/

RIFERIMENTI CARTOGRAFICI:

IGM 188-IV-S.O.

DESCRIZIONE:

Posto sulla sommità della collina, un'area di 100 mq è caratterizzata dalla presenza di ceramica depurata e tegole.

Sito 27

LOCALIZZAZIONE

Regione:

Basilicata

Provincia:

PZ

Comune:

Banzi

Località:

Piani di Riso

RIFERIMENTI BIBLIOGRAFICI:

Marchi 2010, pp. 192-193 (sito 783).

CARATTERISTICHE DEI RESTI ARCHEOLOGICI Definizione:

Area di frr. ceramici

Tipo:

Struttura

CRONOLOGIA:

Periodo:

Età romana

Datazione:

III-II sec. a.C.


RIFERIMENTI CARTOGRAFICI:

IGM 188-IV-S.O.

DESCRIZIONE:

Lungo il versante occidentale della collina si estende un'area di ca. 400 mq che presenta una fitta concentrazione di frr. ceramici (ceramica a vernice nera, acroma, anfora, laterizi) riferibili ad un sito (probabilmente una fattoria) di età repubblicana.

Tav. A.4	Relazione Archeologica	42 di 134
----------	------------------------	-----------

<p>GRETIFV2 S.R.L. ZONA PRODUTTIVA VURZA, 22 39055 LAIVES (BZ)</p>	<p>Progetto definitivo impianto fotovoltaico da realizzarsi in C.da "San Procopio" del Comune di Palazzo San Gervasio</p>	 <p>DR. ANTONIO BRUSCELLA P.zza Alcide De Gasperi, 27 85100 - Potenza</p>
--	---	--

SITO 28

LOCALIZZAZIONE

Regione:

Basilicata

Provincia:

PZ

Comune:

Banzi

Località:

Vallone Tonnariello

RIFERIMENTI BIBLIOGRAFICI:

Marchi 2010, p. 178 (sito 736).

CARATTERISTICHE DEI RESTI ARCHEOLOGICI

Definizione:

Area di frr. fittili

Tipo:

Fattoria

CRONOLOGIA:

Periodo:

/

Datazione:

/

RIFERIMENTI CARTOGRAFICI:

IGM 188-IV-S.O.

DESCRIZIONE:

Sul pianoro si è individuata un'area (mq 50) con frr. di laterizi e ceramica.

SITO 29

LOCALIZZAZIONE

Regione:

Basilicata

Provincia:

PZ

Comune:

Banzi

Località:

Casale De Felice

RIFERIMENTI BIBLIOGRAFICI:

Marchi 2010, pp. 177-178 (sito 735).


CARATTERISTICHE DEI RESTI ARCHEOLOGICI

Definizione:

Area di frr. fittili

Tipo:

Fattoria

<p>GRETIFV2 S.R.L. ZONA PRODUTTIVA VURZA, 22 39055 LAIVES (BZ)</p>	<p>Progetto definitivo impianto fotovoltaico da realizzarsi in C.da "San Procopio" del Comune di Palazzo San Gervasio</p>	 <p>DR. ANTONIO BRUSCELLA P.zza Alcide De Gasperi, 27 85100 - Potenza</p>
--	---	--

CRONOLOGIA:

Periodo:

Età romana - età imperiale

Datazione:

III sec. a.C. /III sec. d.C.

RIFERIMENTI CARTOGRAFICI:

IGM 188-IV-S.O.

DESCRIZIONE:

Lungo il versante Est della collina, vi è un'area (mq 200), rettangolare, con fr. di tegole, coppi, ceramica.

Sito 30

LOCALIZZAZIONE

Regione:

Basilicata

Provincia:

PZ

Comune:

Banzi

Località:

Casale De Felice

RIFERIMENTI BIBLIOGRAFICI:

Marchi 2010, p. 177 (sito 734).

CARATTERISTICHE DEI RESTI ARCHEOLOGICI

Definizione:

Area di fr. fittili

Tipo:

Struttura

CRONOLOGIA:

Periodo:

Età imperiale

Datazione:

I sec. a.C. /III sec. d.C.

RIFERIMENTI CARTOGRAFICI:

IGM 188-IV-S.O.

DESCRIZIONE:

Sulla sommità della collina affacciata sul Vallone della Radica si individua una piccola area (mq 50) con presenza sporadica di frammenti di laterizi e ceramica acroma ridotti a dimensioni molto minute. La piccola struttura si colloca in età imperiale.


Sito 31

LOCALIZZAZIONE

Regione:

Basilicata

Provincia:

<p>GRETIFV2 S.R.L. ZONA PRODUTTIVA VURZA, 22 39055 LAIVES (BZ)</p>	<p>Progetto definitivo impianto fotovoltaico da realizzarsi in C.da "San Procopio" del Comune di Palazzo San Gervasio</p>	 <p>DR. ANTONIO BRUSCELLA P.zza Alcide De Gasperi, 27 85100 - Potenza</p>
--	---	--

PZ

Comune:

Banzi

Località:

Piano di Spino

RIFERIMENTI BIBLIOGRAFICI:

Marchi 2010, p. 181 (sito 760)

CARATTERISTICHE DEI RESTI ARCHEOLOGICI

Definizione:

Area di frr. fittili

Tipo:

Villa rustica

CRONOLOGIA:

Periodo:

Età romana

Datazione:

Il sec. a.C. /I-IV sec. d.C.

RIFERIMENTI CARTOGRAFICI:

IGM 188-IV-S.O.

DESCRIZIONE:

All'estremità nord-orientale del pianoro è individuata un'area di 400 mq di frr. fittili (ceramica acroma, vernice nera, sigillata africana D).

SITO 32

LOCALIZZAZIONE

Regione:

Basilicata

Provincia:

PZ

Comune:

Banzi

Località:

Piano di Spino

RIFERIMENTI BIBLIOGRAFICI:

Marchi 2010, p. 181 (sito 761).

CARATTERISTICHE DEI RESTI ARCHEOLOGICI

Definizione:

Area di frr. fittili

Tipo:

/

CRONOLOGIA:


Periodo:

Età romana

Datazione:

Il sec. a.C. /I-IV sec. d.C.

Tav. A.4	Relazione Archeologica	45 di 134
----------	------------------------	-----------

<p>GRETIFV2 S.R.L. ZONA PRODUTTIVA VURZA, 22 39055 LAIVES (BZ)</p>	<p>Progetto definitivo impianto fotovoltaico da realizzarsi in C.da "San Procopio" del Comune di Palazzo San Gervasio</p>	 <p>DR. ANTONIO BRUSCELLA P.zza Alcide De Gasperi, 27 85100 - Potenza</p>
--	---	--

RIFERIMENTI CARTOGRAFICI:

IGM 188-IV-S.O.

DESCRIZIONE:

Lungo il pendio collinare è individuata una concentrazione piuttosto rada di fr. ceramici.

Sito 33

LOCALIZZAZIONE

Regione:

Basilicata

Provincia:

PZ

Comune:

Banzi

Località:

Piani di Spino

RIFERIMENTI BIBLIOGRAFICI:

Marchi 2010, p. 181 (sito 759).

CARATTERISTICHE DEI RESTI ARCHEOLOGICI

Definizione:

Area di fr. fittili

Tipo:

tombe

CRONOLOGIA:

Periodo:

Età romana

Datazione:

/

RIFERIMENTI CARTOGRAFICI:

IGM 188-IV-S.O.

DESCRIZIONE:

Tracce del taglio di una sepoltura, intaccata da scavatori clandestini, e frammenti ceramici a vernice nera.

Sito 34

LOCALIZZAZIONE

Regione:

Basilicata

Provincia:

PZ

Comune:

Banzi


Località:

Piano di Spino

RIFERIMENTI BIBLIOGRAFICI:

Marchi 2010, p. 181 (sito 758).

Tav. A.4	Relazione Archeologica	46 di 134
----------	------------------------	-----------

<p>GRETIFV2 S.R.L. ZONA PRODUTTIVA VURZA, 22 39055 LAIVES (BZ)</p>	<p>Progetto definitivo impianto fotovoltaico da realizzarsi in C.da "San Procopio" del Comune di Palazzo San Gervasio</p>	 <p>DR. ANTONIO BRUSCELLA P.zza Alcide De Gasperi, 27 85100 - Potenza</p>
--	---	--

CARATTERISTICHE DEI RESTI ARCHEOLOGICI

Definizione:

Area di frr. fittili

Tipo:

/

CRONOLOGIA:

Periodo:

Età romana

Datazione:

II sec. a.C. /I-IV sec. d.C.

RIFERIMENTI CARTOGRAFICI:

IGM 188-IV-S.O.

DESCRIZIONE:

Area di ca. 200 mq collocata al centro del pianoro con concentrazione di materiale fittile e da costruzione.

SITO 35

LOCALIZZAZIONE

Regione:

Basilicata

Provincia:

PZ

Comune:

Banzi

Località:

Fontana Leccese

RIFERIMENTI BIBLIOGRAFICI:

Marchi 2010, p. 181 (sito 757).

CARATTERISTICHE DEI RESTI ARCHEOLOGICI

Definizione:

Area di frr. fittili

Tipo:

Fattoria

CRONOLOGIA:

Periodo:

/

Datazione:


/

RIFERIMENTI CARTOGRAFICI:

IGM 188-IV-S.O.

DESCRIZIONE:

A NE del pianoro, vi è un'area (mq 200) irregolare. Vi è scarsa concentrazione di frr. di tegole, coppi e ceramica.

<p>GRETIFV2 S.R.L. ZONA PRODUTTIVA VURZA, 22 39055 LAIVES (BZ)</p>	<p>Progetto definitivo impianto fotovoltaico da realizzarsi in C.da "San Procopio" del Comune di Palazzo San Gervasio</p>	 <p>DR. ANTONIO BRUSCELLA P.zza Alcide De Gasperi, 27 85100 - Potenza</p>
--	---	--

SITO 36

LOCALIZZAZIONE

Regione:

Basilicata

Provincia:

PZ

Comune:

Banzi

Località:

Piano di Spino

RIFERIMENTI BIBLIOGRAFICI:

McCallum - Hyatt 2014, pp. 169, 180 (sito C019)

CARATTERISTICHE DEI RESTI ARCHEOLOGICI

Definizione:

Area di frr. fittili

Tipo:

Struttura

CRONOLOGIA:

Periodo:

Dall'età medievale all'età moderna

Datazione:

VII sec. d.C.- XIII sec. d.C.

XVIII sec. d.C.

RIFERIMENTI CARTOGRAFICI:

IGM 188-IV-S.O.

DESCRIZIONE:

Situato vicino alla strada moderna che corre tra Banzi e l'incrocio per Genzano-Forenza-Acerenza su un terreno leggermente in pendenza. I frammenti sono principalmente tegole, quindi è probabilmente correlato a una struttura.

SITO 37

LOCALIZZAZIONE

Regione:

Basilicata

Provincia:

PZ

Comune:

Banzi

Località:

Piano di Spino

RIFERIMENTI BIBLIOGRAFICI:

Marchi 2010, p. 180 (sito 754).


CARATTERISTICHE DEI RESTI ARCHEOLOGICI

Definizione:

Area di frr. fittili e ossa

Tipo:

Tav. A.4	Relazione Archeologica	48 di 134
----------	------------------------	-----------

<p>GRETIFV2 S.R.L. ZONA PRODUTTIVA VURZA, 22 39055 LAIVES (BZ)</p>	<p>Progetto definitivo impianto fotovoltaico da realizzarsi in C.da "San Procopio" del Comune di Palazzo San Gervasio</p>	 <p>DR. ANTONIO BRUSCELLA P.zza Alcide De Gasperi, 27 85100 - Potenza</p>
--	---	--

Sepoltura

CRONOLOGIA:

Periodo:

/

Datazione:

/

RIFERIMENTI CARTOGRAFICI:

IGM 188-IV-S.O.

DESCRIZIONE:

Resti di una sepoltura: ossa umane e fr. di tegole.

SITO 38

LOCALIZZAZIONE

Regione:

Basilicata

Provincia:

PZ

Comune:

Banzi

Località:

Piano di Spino

RIFERIMENTI BIBLIOGRAFICI:

McCallum - Hyatt 2014, pp. 169, 180 (sito C020)

CARATTERISTICHE DEI RESTI ARCHEOLOGICI

Definizione:

Area di fr. fittili

Tipo:

/

CRONOLOGIA:

Periodo:

Età tardoantica – Età moderna

Datazione:

/

RIFERIMENTI CARTOGRAFICI:

IGM 188-IV-S.O.

DESCRIZIONE:

Materiale ceramico moderno utilizzato come letto stradale. Tuttavia è presente della ceramica di età tardo-romana ed è probabile che i frammenti di tegole appartengano a questo periodo piuttosto che al periodo moderno.

SITO 39


LOCALIZZAZIONE

Regione:

Basilicata

Provincia:

Tav. A.4	Relazione Archeologica	49 di 134
----------	------------------------	-----------

<p>GRETIFV2 S.R.L. ZONA PRODUTTIVA VURZA, 22 39055 LAIVES (BZ)</p>	<p>Progetto definitivo impianto fotovoltaico da realizzarsi in C.da "San Procopio" del Comune di Palazzo San Gervasio</p>	 <p>DR. ANTONIO BRUSCELLA P.zza Alcide De Gasperi, 27 85100 - Potenza</p>
--	---	--

PZ

Comune:

Banzi

Località:

Piano di Spino

RIFERIMENTI BIBLIOGRAFICI:

Marchi 2010, p. 180 (sito 755).

CARATTERISTICHE DEI RESTI ARCHEOLOGICI

Definizione:

Area di frr. fittili

Tipo:

Edificio rurale

CRONOLOGIA:

Periodo:

/

Datazione:

/

RIFERIMENTI CARTOGRAFICI:

IGM 188-IV-S.O.

DESCRIZIONE:

Area rettangolare (150 mq), con materiali da costruzione.

SITO 40

LOCALIZZAZIONE

Regione:

Basilicata

Provincia:

PZ

Comune:

Banzi

Località:

Piano di Spino

RIFERIMENTI BIBLIOGRAFICI:

Marchi 2010, pp. 180-181 (sito 756).

CARATTERISTICHE DEI RESTI ARCHEOLOGICI

Definizione:

Area di frr. fittili e materiale da costruzione

Tipo:

Edificio rurale


CRONOLOGIA:

Periodo:

Età romana

Datazione:

II – I sec. a.C.

<p>GRETIFV2 S.R.L. ZONA PRODUTTIVA VURZA, 22 39055 LAIVES (BZ)</p>	<p>Progetto definitivo impianto fotovoltaico da realizzarsi in C.da "San Procopio" del Comune di Palazzo San Gervasio</p>	 <p>DR. ANTONIO BRUSCELLA P.zza Alcide De Gasperi, 27 85100 - Potenza</p>
--	---	--

RIFERIMENTI CARTOGRAFICI:

IGM 188-IV-S.O.

DESCRIZIONE:

Area di 200 mq, con concentrazione di materiali da costruzione e ceramica.

SITO 41

LOCALIZZAZIONE

Regione:

Basilicata

Provincia:

PZ

Comune:

Genzano di Lucania

Località:

Casale La Ginestra

RIFERIMENTI BIBLIOGRAFICI:

Marchi 2010, p. 180 (sito 748).

CARATTERISTICHE DEI RESTI ARCHEOLOGICI

Definizione:

Area di frr. fittili

Tipo:

Sepoltura

CRONOLOGIA:

Periodo:

/

Datazione:

/

RIFERIMENTI CARTOGRAFICI:

IGM 188-IV-S.O.

DESCRIZIONE:

Su una area allungata da N a S, prospiciente il Vallone Ripalta, vi sono una serie di siti forse connessi. Il più ad W, una striscia di 3x0.5 m, con frr. di tegole dal bordo rialzato e sagomato, pertinenti ad una sepoltura intaccata dall'aratro.

SITO 42

LOCALIZZAZIONE

Regione:

Basilicata

Provincia:

PZ

Comune:

Genzano di Lucania


Località:

Casale La Ginestra

RIFERIMENTI BIBLIOGRAFICI:

Marchi 2010, p. 180 (sito 752).

Tav. A.4	Relazione Archeologica	51 di 134
----------	------------------------	-----------

<p>GRETIFV2 S.R.L. ZONA PRODUTTIVA VURZA, 22 39055 LAIVES (BZ)</p>	<p>Progetto definitivo impianto fotovoltaico da realizzarsi in C.da "San Procopio" del Comune di Palazzo San Gervasio</p>	 <p>DR. ANTONIO BRUSCELLA P.zza Alcide De Gasperi, 27 85100 - Potenza</p>
--	---	--

CARATTERISTICHE DEI RESTI ARCHEOLOGICI

Definizione:

Area di frr. fittili

Tipo:

Villa rustica

CRONOLOGIA:

Periodo:

Età repubblicana - età tardoantica

Datazione:

I sec. a.C. /IV sec. d.C.

RIFERIMENTI CARTOGRAFICI:

IGM 188-IV-S.O.

DESCRIZIONE:

Una area quadrangolare (2000 mq) con molto materiale da costruzione, scorie di fornace e ceramica.

SITO 43

LOCALIZZAZIONE

Regione:

Basilicata

Provincia:

PZ

Comune:

Genzano di Lucania

Località:

Casale La Ginestra

RIFERIMENTI BIBLIOGRAFICI:

McCallum - Hyatt 2014, pp. 169, 180 (sito B010)

CARATTERISTICHE DEI RESTI ARCHEOLOGICI

Definizione:

Area di frr. fittili e materiale da costruzione

Tipo:

Villa

CRONOLOGIA:

Periodo:

Dall'età ellenistica all'età tardoantica

Dall'età medievale all'età moderna

Datazione:

IV sec. a.C. – V sec. d.C.

VII sec. d.C.- XIII sec. d.C.


RIFERIMENTI CARTOGRAFICI:

IGM 188-IV-S.O.

DESCRIZIONE:

Il sito è situato su un ampio altopiano sulla strada tra Genzano e Banzi ed è delimitato a nord e nord-est da alberi. La casa abbandonata segna l'estremità meridionale del sito di circa 4,5 ettari. È incluso del materiale moderno, che si

Tav. A.4	Relazione Archeologica	52 di 134
----------	------------------------	-----------

GRETIFV2 S.R.L. ZONA PRODUTTIVA VURZA, 22 39055 LAIVES (BZ)	Progetto definitivo impianto fotovoltaico da realizzarsi in C.da “San Procopio” del Comune di Palazzo San Gervasio	 DR. ANTONIO BRUSCELLA P.zza Alcide De Gasperi, 27 85100 - Potenza
---	---	---

ritiene sia associato alla casa abbandonata. I frammenti sembrano datare il sito dall'età ellenistica all'età romana e contengono tegole e ceramica comune. Si presuppone la presenza di una villa romana.

SITO 44

LOCALIZZAZIONE

Regione:

Basilicata

Provincia:

PZ

Comune:

Genzano di Lucania

Località:

Casale La Ginestra

RIFERIMENTI BIBLIOGRAFICI:

Marchi 2010, p. 180 (sito 753).

CARATTERISTICHE DEI RESTI ARCHEOLOGICI

Definizione:

Area di fr. fittili e materiale da costruzione

Tipo:

Struttura

CRONOLOGIA:

Periodo:

Età repubblicana - età tardoantica

Datazione:

I sec. a.C. /IV sec. d.C.

RIFERIMENTI CARTOGRAFICI:

IGM 188-IV-S.O.

Est 584785 m - Nord 4522289 m

DESCRIZIONE:

Area (100 mq) con materiali da costruzione e ceramica.

SITO 45

LOCALIZZAZIONE

Regione:

Basilicata

Provincia:

PZ

Comune:

Genzano di Lucania

Località:


Casale La Ginestra

RIFERIMENTI BIBLIOGRAFICI:

Marchi 2010, p. 180 (sito 751).

CARATTERISTICHE DEI RESTI ARCHEOLOGICI

Definizione:

<p>GRETIFV2 S.R.L. ZONA PRODUTTIVA VURZA, 22 39055 LAIVES (BZ)</p>	<p>Progetto definitivo impianto fotovoltaico da realizzarsi in C.da "San Procopio" del Comune di Palazzo San Gervasio</p>	 <p>DR. ANTONIO BRUSCELLA P.zza Alcide De Gasperi, 27 85100 - Potenza</p>
--	---	--

Area di frr. fittili

Tipo:

Edificio rurale

CRONOLOGIA:

Periodo:

Età imperiale

Datazione:

I-III sec. d.C.

RIFERIMENTI CARTOGRAFICI:

IGM 188-IV-S.O.

DESCRIZIONE:

Qui vi è un'area di 70 mq, con materiale da costruzione, un peso da telaio e ceramica depurata.

SITO 46

LOCALIZZAZIONE

Regione:

Basilicata

Provincia:

PZ

Comune:

Genzano di Lucania

Località:

Casale La Ginestra

RIFERIMENTI BIBLIOGRAFICI:

Marchi 2010, p. 180 (sito 749).

CARATTERISTICHE DEI RESTI ARCHEOLOGICI

Definizione:

Area di frr. fittili

Tipo:

Edificio rurale

CRONOLOGIA:

Periodo:

Età imperiale

Datazione:

I-III sec. d.C.

RIFERIMENTI CARTOGRAFICI:

IGM 188-IV-S.O.

DESCRIZIONE:


Area di pietre e laterizi, frr. di macine e di ceramica.

SITO 47

LOCALIZZAZIONE

Regione:

Basilicata

<p>GRETIFV2 S.R.L. ZONA PRODUTTIVA VURZA, 22 39055 LAIVES (BZ)</p>	<p>Progetto definitivo impianto fotovoltaico da realizzarsi in C.da "San Procopio" del Comune di Palazzo San Gervasio</p>	 <p>DR. ANTONIO BRUSCELLA P.zza Alcide De Gasperi, 27 85100 - Potenza</p>
--	---	--

Provincia:

PZ

Comune:

Genzano di Lucania

Località:

Casale La Ginestra

RIFERIMENTI BIBLIOGRAFICI:

Marchi 2010, p. 180 (sito 750).

CARATTERISTICHE DEI RESTI ARCHEOLOGICI

Definizione:

Area di fr. fittili

Tipo:

Edificio rurale

CRONOLOGIA:

Periodo:

Età imperiale

Datazione:

I-III sec. d.C.

RIFERIMENTI CARTOGRAFICI:

IGM 188-IV-S.O.

DESCRIZIONE:

L'area circolare (2x3 m) sempre pertinente a questo gruppo, è caratterizzata dalla presenza di laterizi e tegole.

SITO 48

LOCALIZZAZIONE

Regione:

Basilicata

Provincia:

PZ

Comune:

Palazzo San Gervasio

Località:

Vallone di Acqua Cascia

RIFERIMENTI BIBLIOGRAFICI:

Marchi 2010, p. 155 (sito 645)

CARATTERISTICHE DEI RESTI ARCHEOLOGICI

Definizione:

Area di fr. fittili

Tipo:

Edificio rurale

CRONOLOGIA:


Periodo:

Età repubblicana

Datazione:

III-I sec. a.C.

Tav. A.4	Relazione Archeologica	55 di 134
----------	------------------------	-----------

<p>GRETIFV2 S.R.L. ZONA PRODUTTIVA VURZA, 22 39055 LAIVES (BZ)</p>	<p>Progetto definitivo impianto fotovoltaico da realizzarsi in C.da "San Procopio" del Comune di Palazzo San Gervasio</p>	 <p>DR. ANTONIO BRUSCELLA P.zza Alcide De Gasperi, 27 85100 - Potenza</p>
--	---	--

RIFERIMENTI CARTOGRAFICI:

IGM 187-I-S.E.

DESCRIZIONE:

Sempre lungo il versante collinare prospiciente il Vallone di Acqua Cascia vi è un'area con materiale da costruzione, ciottoli di fiume, tegole, fr. di ceramica acroma e a vernice nera, fr. di dolia e anfore. L'area è estesa per ca. 400 mq.

SITO 49

LOCALIZZAZIONE

Regione:

Basilicata

Provincia:

PZ

Comune:

Palazzo San Gervasio

Località:

Rudere Nisi

RIFERIMENTI BIBLIOGRAFICI:

Marchi 2010, p. 155 (sito 646)

CARATTERISTICHE DEI RESTI ARCHEOLOGICI

Definizione:

Area di fr. fittili

Tipo:

Edificio rurale

CRONOLOGIA:

Periodo:

Età tardo-repubblicana - Età imperiale

Datazione:

I sec. a.C. – II sec. d.C.

RIFERIMENTI CARTOGRAFICI:

IGM 187-I-S.E.

DESCRIZIONE:

Qui vi è un'area di 100 mq, con pietre di piccole e medie dimensioni, laterizi, fr. ceramici acromi, sigillata, tegole e mattoni.

SITO 50

LOCALIZZAZIONE

Regione:

Basilicata

Provincia:


PZ

Comune:

Palazzo San Gervasio

Località:

Masseria Nisi

<p>GRETIFV2 S.R.L. ZONA PRODUTTIVA VURZA, 22 39055 LAIVES (BZ)</p>	<p>Progetto definitivo impianto fotovoltaico da realizzarsi in C.da "San Procopio" del Comune di Palazzo San Gervasio</p>	 <p>DR. ANTONIO BRUSCELLA P.zza Alcide De Gasperi, 27 85100 - Potenza</p>
--	---	--

RIFERIMENTI BIBLIOGRAFICI:

Marchi 2010, p. 156 (sito 649)

CARATTERISTICHE DEI RESTI ARCHEOLOGICI

Definizione:

Area di fr. fittili

Tipo:

Villa rustica

CRONOLOGIA:

Periodo:

Età repubblicana - Età imperiale

Datazione:

I sec. a.C. – II sec. d.C.

RIFERIMENTI CARTOGRAFICI:

IGM 187-I-S.E.

DESCRIZIONE:

Area (400 mq), con fr. di laterizi e ceramica, sulla sommità di un colle.

SITO 51

LOCALIZZAZIONE

Regione:

Basilicata

Provincia:

PZ

Comune:

Palazzo San Gervasio

Località:

Vallone di Acqua Cascia

RIFERIMENTI BIBLIOGRAFICI:

Marchi 2010, p. 157 (sito 652)

CARATTERISTICHE DEI RESTI ARCHEOLOGICI

Definizione:

Area di fr. fittili

Tipo:

Fattoria

CRONOLOGIA:

Periodo:

Età repubblicana

Datazione:

III-II sec. a.C. ?


RIFERIMENTI CARTOGRAFICI:

IGM 187-I-S.E.

DESCRIZIONE:

A SE della collina, verso il Vallone di Acqua Cascia, vi è una area di 100 mq, con pietre di piccole e medie dimensioni, fr. di tegole, pareti di dolia, fr. di ceramica acroma e vernice nera, fr. di anfore e materiale lapideo (blocco squadrato)

Tav. A.4	Relazione Archeologica	57 di 134
----------	------------------------	-----------

<p>GRETIFV2 S.R.L. ZONA PRODUTTIVA VURZA, 22 39055 LAIVES (BZ)</p>	<p>Progetto definitivo impianto fotovoltaico da realizzarsi in C.da "San Procopio" del Comune di Palazzo San Gervasio</p>	 <p>DR. ANTONIO BRUSCELLA P.zza Alcide De Gasperi, 27 85100 - Potenza</p>
--	---	--

di calcare).

SITO 52

LOCALIZZAZIONE

Regione:

Basilicata

Provincia:

PZ

Comune:

Palazzo San Gervasio

Località:

Masseria Rosali

RIFERIMENTI BIBLIOGRAFICI:

Marchi 2010, p. 157 (sito 650)

CARATTERISTICHE DEI RESTI ARCHEOLOGICI

Definizione:

Area di fr. fittili

Tipo:

Struttura

CRONOLOGIA:

Periodo:

Età romana

Datazione:

II sec. a.C. /I-IV sec. d.C.

RIFERIMENTI CARTOGRAFICI:

IGM 187-I-S.E.

DESCRIZIONE:

Si individua un'area di 50 mq (nei pressi dei ruderi della masseria) con tegole, coppi, frr. di ceramica acroma, comune da cucina e da fuoco.

SITO 53

LOCALIZZAZIONE

Regione:

Basilicata

Provincia:

PZ

Comune:

Palazzo San Gervasio

Località:

Masseria Rosali


RIFERIMENTI BIBLIOGRAFICI:

Marchi 2010, p. 176 (sito 730)

CARATTERISTICHE DEI RESTI ARCHEOLOGICI

Definizione:

Area di fr. fittili

<p>GRETIFV2 S.R.L. ZONA PRODUTTIVA VURZA, 22 39055 LAIVES (BZ)</p>	<p>Progetto definitivo impianto fotovoltaico da realizzarsi in C.da "San Procopio" del Comune di Palazzo San Gervasio</p>	 <p>DR. ANTONIO BRUSCELLA P.zza Alcide De Gasperi, 27 85100 - Potenza</p>
--	---	--

Tipo:

Fattoria

CRONOLOGIA:

Periodo:

Età romana

Datazione:

II sec. a.C. /I-IV sec. d.C.

RIFERIMENTI CARTOGRAFICI:

IGM 188-IV-S.O.

DESCRIZIONE:

Al centro del pianoro, a N della masseria vi è un'area di circa mq 200, allungata, con una rada concentrazione di laterizi e frr. di ceramica.

SITO 54

LOCALIZZAZIONE

Regione:

Basilicata

Provincia:

PZ

Comune:

Palazzo San Gervasio

Località:

Masseria Piarulli/Vallone del Serpente

RIFERIMENTI BIBLIOGRAFICI:

Marchi 2010, p. 157 (sito 651)

CARATTERISTICHE DEI RESTI ARCHEOLOGICI

Definizione:

Area di fr. fittili

Tipo:

Struttura

CRONOLOGIA:

Periodo:

Età romana

Datazione:

II sec. a.C. /I-IV sec. d.C.

RIFERIMENTI CARTOGRAFICI:

IGM 187-I-S.E.

DESCRIZIONE:


A NW dell'ampio pianoro vi è una superficie (50 mq) con tegole, coppi e frr. di ceramica acroma e da cucina.

Sito 55

LOCALIZZAZIONE

Regione:

Basilicata

<p>GRETIFV2 S.R.L. ZONA PRODUTTIVA VURZA, 22 39055 LAIVES (BZ)</p>	<p>Progetto definitivo impianto fotovoltaico da realizzarsi in C.da "San Procopio" del Comune di Palazzo San Gervasio</p>	 <p>DR. ANTONIO BRUSCELLA P.zza Alcide De Gasperi, 27 85100 - Potenza</p>
--	---	--

Provincia:

PZ

Comune:

Palazzo San Gervasio

Località:

Vutusaro

RIFERIMENTI BIBLIOGRAFICI:

Marchi 2010, p. 177 (sito 731)

CARATTERISTICHE DEI RESTI ARCHEOLOGICI

Definizione:

Area di fr. fittili

Tipo:

Edificio rurale

CRONOLOGIA:

Periodo:

/

Datazione:

/

RIFERIMENTI CARTOGRAFICI:

IGM 188-IV-S.O.

DESCRIZIONE:

Dove il Vallone Vutusaro si biforca inglobando l'estrema propaggine del pianoro, si individua un'area di mq 50, con frr. di coppi e tegole sottili.

SITO 56

LOCALIZZAZIONE

Regione:

Basilicata

Provincia:

PZ

Comune:

Banzi

Località:

Piano dei Parchi

RIFERIMENTI BIBLIOGRAFICI:

Marchi 2010, p. 177 (sito 732)

CARATTERISTICHE DEI RESTI ARCHEOLOGICI

Definizione:

Area di fr. fittili

Tipo:

Struttura


CRONOLOGIA:

Periodo:

Età romana

Datazione:

Tav. A.4	Relazione Archeologica	60 di 134
----------	------------------------	-----------

<p>GRETIFV2 S.R.L. ZONA PRODUTTIVA VURZA, 22 39055 LAIVES (BZ)</p>	<p>Progetto definitivo impianto fotovoltaico da realizzarsi in C.da "San Procopio" del Comune di Palazzo San Gervasio</p>	 <p>DR. ANTONIO BRUSCELLA P.zza Alcide De Gasperi, 27 85100 - Potenza</p>
--	---	--

Il sec. a.C. /I-IV sec. d.C.

RIFERIMENTI CARTOGRAFICI:

IGM 188-IV-S.O.

DESCRIZIONE:

Area di dispersione posta sulla sommità di una collina che occupa un'estensione di 100mq.

Sito 57

LOCALIZZAZIONE

Regione:

Basilicata

Provincia:

PZ

Comune:

Banzi

Località:

Casale Faggella

RIFERIMENTI BIBLIOGRAFICI:

Marchi 2010, p. 177 (sito 733)

CARATTERISTICHE DEI RESTI ARCHEOLOGICI

Definizione:

Area di fr. fittili

Tipo:

Edificio rurale

CRONOLOGIA:

Periodo:

/

Datazione:

/

RIFERIMENTI CARTOGRAFICI:

IGM 188-IV-S.O.

Est 582257 m – Nord 4524589 m

DESCRIZIONE:

Verso la Valle Nocellaro vi è un'area (mq 100) di laterizi pietre.

Sito 58

LOCALIZZAZIONE

Regione:

Basilicata

Provincia:


PZ

Comune:

Banzi

Località:

Masseria S. Procopio

<p>GRETIFV2 S.R.L. ZONA PRODUTTIVA VURZA, 22 39055 LAIVES (BZ)</p>	<p>Progetto definitivo impianto fotovoltaico da realizzarsi in C.da "San Procopio" del Comune di Palazzo San Gervasio</p>	 <p>DR. ANTONIO BRUSCELLA P.zza Alcide De Gasperi, 27 85100 - Potenza</p>
--	---	--

RIFERIMENTI BIBLIOGRAFICI:

Marchi 2010, p. 178 (sito 737)

CARATTERISTICHE DEI RESTI ARCHEOLOGICI

Definizione:

Area di fr. fittili

Tipo:

Edificio rurale

CRONOLOGIA:

Periodo:

/

Datazione:

/

RIFERIMENTI CARTOGRAFICI:

IGM 188-IV-S.O.

DESCRIZIONE:

Lungo il versante S della collina, a 440 m s.l.m., è presente una area (mq 50) con pietre, tegole, poca ceramica.

SITO 59

LOCALIZZAZIONE

Regione:

Basilicata

Provincia:

PZ

Comune:

Genzano di Lucania

Località:

Casone Cardani

RIFERIMENTI BIBLIOGRAFICI:

Marchi 2010, p. 178 (sito 738)

CARATTERISTICHE DEI RESTI ARCHEOLOGICI

Definizione:

Area di fr. fittili e ossa

Tipo:

Tombe alla cappuccina

CRONOLOGIA:

Periodo:

Età tardoantica

Datazione:

IV-V sec d.C.


RIFERIMENTI CARTOGRAFICI:

IGM 188-IV-S.O.

DESCRIZIONE:

Sul versante collinare a 440 m s.l.m., vi è un'area (mq 20) con ossa e tegole.

Tav. A.4	Relazione Archeologica	62 di 134
----------	------------------------	-----------

<p>GRETIFV2 S.R.L. ZONA PRODUTTIVA VURZA, 22 39055 LAIVES (BZ)</p>	<p>Progetto definitivo impianto fotovoltaico da realizzarsi in C.da "San Procopio" del Comune di Palazzo San Gervasio</p>	 <p>DR. ANTONIO BRUSCELLA P.zza Alcide De Gasperi, 27 85100 - Potenza</p>
--	---	--

SITO 60

LOCALIZZAZIONE

Regione:

Basilicata

Provincia:

PZ

Comune:

Genzano di Lucania

Località:

C.da Ralle Nuove

RIFERIMENTI BIBLIOGRAFICI:

Marchi 2010, p. 178 (sito 739)

CARATTERISTICHE DEI RESTI ARCHEOLOGICI

Definizione:

Area di fr. fittili

Tipo:

Struttura agricolo-abitativa

CRONOLOGIA:

Periodo:

Età romana

Datazione:

II sec. a.C. /I-IV sec. d.C.

RIFERIMENTI CARTOGRAFICI:

IGM 188-IV-S.O.

DESCRIZIONE:

Sul versante collinare, a 440 m s.l.m., vi è un'area (mq 300), di forma irregolare, con fr. fittili, ceramica e pietrame.

SITO 61

LOCALIZZAZIONE

Regione:

Basilicata

Provincia:

PZ

Comune:

Genzano di Lucania

Località:

C.da Ralle Nuove

RIFERIMENTI BIBLIOGRAFICI:

Marchi 2010, p. 178 (sito 740)


CARATTERISTICHE DEI RESTI ARCHEOLOGICI

Definizione:

Area di fr. fittili

Tipo:

/

<p>GRETIFV2 S.R.L. ZONA PRODUTTIVA VURZA, 22 39055 LAIVES (BZ)</p>	<p>Progetto definitivo impianto fotovoltaico da realizzarsi in C.da "San Procopio" del Comune di Palazzo San Gervasio</p>	 <p>DR. ANTONIO BRUSCELLA P.zza Alcide De Gasperi, 27 85100 - Potenza</p>
--	---	--

CRONOLOGIA:

Periodo:

Età preistorica

Datazione:

/

RIFERIMENTI CARTOGRAFICI:

IGM 188-IV-S.O.

DESCRIZIONE:

Sul pendio collinare si individua una area (200 mq) di fr. fittili, ceramica e ciottoli

Sito 62

LOCALIZZAZIONE

Regione:

Basilicata

Provincia:

PZ

Comune:

Banzi

Località:

Serra Altura

RIFERIMENTI BIBLIOGRAFICI:

Marchi 2010, p. 179 (sito 741)

CARATTERISTICHE DEI RESTI ARCHEOLOGICI

Definizione:

Area di fr. fittili

Tipo:

Struttura

CRONOLOGIA:

Periodo:

Età imperiale

Datazione:

I-III sec. d.C.

RIFERIMENTI CARTOGRAFICI:

IGM 188-IV-S.O.

DESCRIZIONE:

Sul pianoro si estende un'area di circa mq 200 con materiali dilavati e pietre.

Sito 63

LOCALIZZAZIONE

Regione:


Basilicata

Provincia:

PZ

Comune:

Banzi

<p>GRETIFV2 S.R.L. ZONA PRODUTTIVA VURZA, 22 39055 LAIVES (BZ)</p>	<p>Progetto definitivo impianto fotovoltaico da realizzarsi in C.da "San Procopio" del Comune di Palazzo San Gervasio</p>	 <p>DR. ANTONIO BRUSCELLA P.zza Alcide De Gasperi, 27 85100 - Potenza</p>
--	---	--

Località:

Serra Altura

RIFERIMENTI BIBLIOGRAFICI:

Marchi 2010, p. 179 (sito 742)

CARATTERISTICHE DEI RESTI ARCHEOLOGICI

Definizione:

Area di fr. fittili

Tipo:

Edificio rurale

CRONOLOGIA:

Periodo:

Età imperiale

Datazione:

I-III sec. d.C.

RIFERIMENTI CARTOGRAFICI:

IGM 188-IV-S.O.

DESCRIZIONE:

Sul versante collinare vi è un'area di mq 100, di dispersione di materiali.

SITO 64

LOCALIZZAZIONE

Regione:

Basilicata

Provincia:

PZ

Comune:

Genzano di Lucania

Località:

Ralle Nuove

RIFERIMENTI BIBLIOGRAFICI:

Marchi 2010, p. 179 (sito 743)

CARATTERISTICHE DEI RESTI ARCHEOLOGICI

Definizione:

Area di frr. fittili

Tipo:

Struttura

CRONOLOGIA:

Periodo:


Non determinabile

Datazione:

Non determinabile

RIFERIMENTI CARTOGRAFICI:

IGM 188-IV-S.O.

<p>GRETIFV2 S.R.L. ZONA PRODUTTIVA VURZA, 22 39055 LAIVES (BZ)</p>	<p>Progetto definitivo impianto fotovoltaico da realizzarsi in C.da "San Procopio" del Comune di Palazzo San Gervasio</p>	 <p>DR. ANTONIO BRUSCELLA P.zza Alcide De Gasperi, 27 85100 - Potenza</p>
--	---	--

DESCRIZIONE:

Sul pendio collinare si individua una vasta area di 300 mq di frammenti fittili e ciottoli. Il materiale, tra cui si segnala ceramica depurata e laterizi, suggerisce la presenza di una struttura rurale.

SITO 65

LOCALIZZAZIONE

Regione:

Basilicata

Provincia:

PZ

Comune:

Genzano di Lucania

Località:

Ralle Nuove

RIFERIMENTI BIBLIOGRAFICI:

Marchi 2010, p. 179 (sito 747)

CARATTERISTICHE DEI RESTI ARCHEOLOGICI

Definizione:

Area di fr. fittili

Tipo:

Struttura

CRONOLOGIA:

Periodo:

Età repubblicana – età imperiale

Datazione:

III sec. a.C. – II sec. d.C.

RIFERIMENTI CARTOGRAFICI:

IGM 188-IV-S.O.

DESCRIZIONE:

Sul pendio collinare si individua una vasta area di 200 mq di frammenti fittili e ciottoli. Il materiale, tra cui si segnala qualche frammento di ceramica a vernice nera e di sigillata africana, rimanda ad un nucleo abitativo con una vita più ampia che comincia a partire dall'età repubblicana.

SITO 66

LOCALIZZAZIONE

Regione:

Basilicata

Provincia:

PZ

Comune:


Genzano di Lucania

Località:

Ralle Nuove

RIFERIMENTI BIBLIOGRAFICI:

Marchi 2010, p. 179 (sito 746)

<p>GRETIFV2 S.R.L. ZONA PRODUTTIVA VURZA, 22 39055 LAIVES (BZ)</p>	<p>Progetto definitivo impianto fotovoltaico da realizzarsi in C.da "San Procopio" del Comune di Palazzo San Gervasio</p>	 <p>DR. ANTONIO BRUSCELLA P.zza Alcide De Gasperi, 27 85100 - Potenza</p>
--	---	--

CARATTERISTICHE DEI RESTI ARCHEOLOGICI

Definizione:

Area di frr. fittili

Tipo:

Struttura

CRONOLOGIA:

Periodo:

Età imperiale

Datazione:

I-III sec. d.C.

RIFERIMENTI CARTOGRAFICI:

IGM 188-IV-S.O.

DESCRIZIONE:

Sul pendio collinare si individua una vasta area di 400 mq di frammenti fittili e ciottoli. Il materiale, tra cui si segnala ceramica sigillata A, C e D, rimanda ad un nucleo abitativo rurale.

SITO 67

LOCALIZZAZIONE

Regione:

Basilicata

Provincia:

PZ

Comune:

Genzano di Lucania

Località:

Ralle Nuove

RIFERIMENTI BIBLIOGRAFICI:

Marchi 2010, p. 179 (sito 745)

CARATTERISTICHE DEI RESTI ARCHEOLOGICI

Definizione:

Area di frr. fittili

Tipo:

Struttura

CRONOLOGIA:

Periodo:

Età romana

Datazione:


Non determinabile

RIFERIMENTI CARTOGRAFICI:

IGM 188-IV-S.O.

DESCRIZIONE:

Sul pendio collinare si individua una ristretta area di mq 200 di frammenti fittili e ciottoli. Il materiale rimanda ad una modesta struttura rurale.

<p>GRETIFV2 S.R.L. ZONA PRODUTTIVA VURZA, 22 39055 LAIVES (BZ)</p>	<p>Progetto definitivo impianto fotovoltaico da realizzarsi in C.da "San Procopio" del Comune di Palazzo San Gervasio</p>	 <p>DR. ANTONIO BRUSCELLA P.zza Alcide De Gasperi, 27 85100 - Potenza</p>
--	---	--

SITO 68

LOCALIZZAZIONE

Regione:

Basilicata

Provincia:

PZ

Comune:

Genzano di Lucania

Località:

Ralle Nuove

RIFERIMENTI BIBLIOGRAFICI:

Marchi 2010, p. 179 (sito 744)

CARATTERISTICHE DEI RESTI ARCHEOLOGICI

Definizione:

Area di fr. fittili

Tipo:

Struttura

CRONOLOGIA:

Periodo:

Piena età imperiale – età tardoantica

Datazione:

I-VI sec. d.C.

RIFERIMENTI CARTOGRAFICI:

IGM 188-IV-S.O.

DESCRIZIONE:

Lungo uno dei canali che incidono il sistema collinare di Ralle Nuove si individua un nucleo di siti coerenti tra loro per cronologia e funzione. Per il sito in oggetto risulta difficile individuare il punto di maggiore concentrazione e i limiti. Il materiale, tra cui si segnalano frammenti di anfore e di sigillata africana, oltre che di ceramica comune e da mensa dipinta, qualifica il sito come pertinente ad una struttura rurale.

SITO 69

LOCALIZZAZIONE

Regione:

Basilicata

Provincia:

PZ

Comune:

Palazzo San Gervasio

Località:

Masseria Spada


RIFERIMENTI BIBLIOGRAFICI:

Marchi 2010, p. 157 (sito 653)

CARATTERISTICHE DEI RESTI ARCHEOLOGICI

Definizione:

Area di fr. fittili

<p>GRETIFV2 S.R.L. ZONA PRODUTTIVA VURZA, 22 39055 LAIVES (BZ)</p>	<p>Progetto definitivo impianto fotovoltaico da realizzarsi in C.da "San Procopio" del Comune di Palazzo San Gervasio</p>	 <p>DR. ANTONIO BRUSCELLA P.zza Alcide De Gasperi, 27 85100 - Potenza</p>
--	---	--

Tipo:

/

CRONOLOGIA:

Periodo:

Età romana

Datazione:

II – I sec. a.C.

RIFERIMENTI CARTOGRAFICI:

IGM 187-I-S.E.

DESCRIZIONE:

Ampia area di dispersione di materiale ceramico, laterizio e grandi contenitori.

Sito 70

LOCALIZZAZIONE

Regione:

Basilicata

Provincia:

PZ

Comune:

Palazzo San Gervasio

Località:

Masseria Vigilante

RIFERIMENTI BIBLIOGRAFICI:

Marchi 2010, p. 157 (sito 654)

CARATTERISTICHE DEI RESTI ARCHEOLOGICI

Definizione:

Area di fr. fittili

Tipo:

Edificio rurale

CRONOLOGIA:

Periodo:

Età preromana

Datazione:

V-IV secolo a.C.

RIFERIMENTI CARTOGRAFICI:

IGM 187-I-S.E.

DESCRIZIONE:


Presso il Km 34 della SS, a ca. 550 m s.l.m., vi è un'area di 50 mq con pietre e di tegole dal bordo rialzato e sagomato, instrumentum (2 pesi da telaio tronco-piramidali a base quadrata, uno dei quali con impressioni circolari realizzate con matrici stanche), ceramica comune dipinta e ceramica da cucina.

Sito 71

LOCALIZZAZIONE

Regione:

Tav. A.4	Relazione Archeologica	69 di 134
----------	------------------------	-----------

<p>GRETIFV2 S.R.L. ZONA PRODUTTIVA VURZA, 22 39055 LAIVES (BZ)</p>	<p>Progetto definitivo impianto fotovoltaico da realizzarsi in C.da "San Procopio" del Comune di Palazzo San Gervasio</p>	 <p>DR. ANTONIO BRUSCELLA P.zza Alcide De Gasperi, 27 85100 - Potenza</p>
--	---	--

Basilicata
Provincia:

PZ

Comune:

Forenza

Località:

Masseria Ciranna

RIFERIMENTI BIBLIOGRAFICI:

Marchi 2010, p. 164 (sito 680)

CARATTERISTICHE DEI RESTI ARCHEOLOGICI

Definizione:

Area di fr. fittili

Tipo:

Struttura

CRONOLOGIA:

Periodo:

Età romana

Datazione:

II-I sec. a.C.

RIFERIMENTI CARTOGRAFICI:

IGM 187-I-S.E.

DESCRIZIONE:

A S del pendio vi è un'area con fr. di laterizi e ceramica a pasta grigia.

Sito 72

LOCALIZZAZIONE

Regione:

Basilicata

Provincia:

PZ

Comune:

Forenza

Località:

Masseria Ciranna

RIFERIMENTI BIBLIOGRAFICI:

Marchi 2010, p. 164 (sito 681)

CARATTERISTICHE DEI RESTI ARCHEOLOGICI

Definizione:

Area di fr. fittili e materiale da costruzione

Tipo:

Villaggio, villa, necropoli


CRONOLOGIA:

Periodo:

Età preistorica - Età repubblicana - Età imperiale

Datazione:

Tav. A.4	Relazione Archeologica	70 di 134
----------	------------------------	-----------

<p>GRETIFV2 S.R.L. ZONA PRODUTTIVA VURZA, 22 39055 LAIVES (BZ)</p>	<p>Progetto definitivo impianto fotovoltaico da realizzarsi in C.da "San Procopio" del Comune di Palazzo San Gervasio</p>	 <p>DR. ANTONIO BRUSCELLA P.zza Alcide De Gasperi, 27 85100 - Potenza</p>
--	---	--

/ - I sec. a.C. – II sec. d.C.

RIFERIMENTI CARTOGRAFICI:

IGM 187-I-S.E.

DESCRIZIONE:

Lungo il versante meridionale vi è un'area (mq 500) rettangolare, con una densa quantità di materiale edilizio e ceramica.

Sito 73

LOCALIZZAZIONE

Regione:

Basilicata

Provincia:

PZ

Comune:

Forenza

Località:

Masseria Ciranna

RIFERIMENTI BIBLIOGRAFICI:

Marchi 2010, p. 166 (sito 682)

CARATTERISTICHE DEI RESTI ARCHEOLOGICI

Definizione:

Area di fr. fittili

Tipo:

Struttura

CRONOLOGIA:

Periodo:

/

Datazione:

/

RIFERIMENTI CARTOGRAFICI:

IGM 187-I-S.E.

DESCRIZIONE:

Lungo il versante del colle delle Grotte di Caggiano si estende una piccola area (50 mq) di fr. laterizi e ceramica acroma. Nella zona era segnalata la presenza di sepolture di cui non si ha purtroppo alcun riscontro.

Sito 74

LOCALIZZAZIONE

Regione:

Basilicata

Provincia:


PZ

Comune:

Forenza

Località:

Casotto Francioni

<p>GRETIFV2 S.R.L. ZONA PRODUTTIVA VURZA, 22 39055 LAIVES (BZ)</p>	<p>Progetto definitivo impianto fotovoltaico da realizzarsi in C.da "San Procopio" del Comune di Palazzo San Gervasio</p>	 <p>DR. ANTONIO BRUSCELLA P.zza Alcide De Gasperi, 27 85100 - Potenza</p>
--	---	--

RIFERIMENTI BIBLIOGRAFICI:

Marchi 2010, p. 166 (sito 683)

CARATTERISTICHE DEI RESTI ARCHEOLOGICI

Definizione:

Area di fr. fittili

Tipo:

Sepulture

CRONOLOGIA:

Periodo:

Dal periodo primo imperiale fino al periodo tardo antico

Datazione:

I-V sec. d.C.

RIFERIMENTI CARTOGRAFICI:

IGM 187-I-S.E.

DESCRIZIONE:

Qui a SE è stata individuata un'area di circa 20 mq, con laterizi: coppi e tegole a bordo rilevato e sagomato; 1 fr. di osso e frr. di ceramica a vernice nera.

SITO 75

LOCALIZZAZIONE

Regione:

Basilicata

Provincia:

PZ

Comune:

Forenza

Località:

Masseria Francioni

RIFERIMENTI BIBLIOGRAFICI:

Marchi 2010, p. 166 (sito 684)

CARATTERISTICHE DEI RESTI ARCHEOLOGICI

Definizione:

Area di fr. fittili

Tipo:

Fattoria

CRONOLOGIA:

Periodo:

Dal periodo primo imperiale fino al periodo tardo antico

Datazione:


I-V sec. d.C.

RIFERIMENTI CARTOGRAFICI:

IGM 187-I-S.E.

DESCRIZIONE:

Tav. A.4	Relazione Archeologica	72 di 134
----------	------------------------	-----------

<p>GRETIFV2 S.R.L. ZONA PRODUTTIVA VURZA, 22 39055 LAIVES (BZ)</p>	<p>Progetto definitivo impianto fotovoltaico da realizzarsi in C.da "San Procopio" del Comune di Palazzo San Gervasio</p>	 <p>DR. ANTONIO BRUSCELLA P.zza Alcide De Gasperi, 27 85100 - Potenza</p>
--	---	--

Area di 100 mq con tegole, coppi tardo-antichi e pietre. L'area, sebbene intaccata dall'attività di scavatori clandestini, restituisce materiale.

SITO 76

LOCALIZZAZIONE

Regione:

Basilicata

Provincia:

PZ

Comune:

Forenza

Località:

Masseria Francioni

RIFERIMENTI BIBLIOGRAFICI:

Marchi 2010, p. 166 (sito 685)

CARATTERISTICHE DEI RESTI ARCHEOLOGICI

Definizione:

Area di fr. fittili

Tipo:

Struttura

CRONOLOGIA:

Periodo:

Dal periodo primo imperiale fino al periodo tardo antico

Datazione:

I-V sec. d.C.

RIFERIMENTI CARTOGRAFICI:

IGM 187-I-S.E.

DESCRIZIONE:

Area (100 mq) di dispersione di materiali.

SITO 77

LOCALIZZAZIONE

Regione:

Basilicata

Provincia:

PZ

Comune:

Forenza

Località:

Masseria Francioni


RIFERIMENTI BIBLIOGRAFICI:

Marchi 2010, p. 166 (sito 686)

CARATTERISTICHE DEI RESTI ARCHEOLOGICI

Definizione:

Area di fr. fittili e materiale da costruzione

<p>GRETIFV2 S.R.L. ZONA PRODUTTIVA VURZA, 22 39055 LAIVES (BZ)</p>	<p>Progetto definitivo impianto fotovoltaico da realizzarsi in C.da "San Procopio" del Comune di Palazzo San Gervasio</p>	 <p>DR. ANTONIO BRUSCELLA P.zza Alcide De Gasperi, 27 85100 - Potenza</p>
--	---	--

Tipo:

Villa

CRONOLOGIA:

Periodo:

Età romana

Datazione:

I sec. a.C. - V sec d.C.

RIFERIMENTI CARTOGRAFICI:

IGM 187-I-S.E.

DESCRIZIONE:

Area di dispersione di materiale. Il sito è posto a S del Casotto Francioni e a NE della Masseria Orofino (2000 mq). Si conservano anche 1 segmento di muro (pietre legate con malta), mattoni di suspensurae, 1 fr. di cornice modanata.

SITO 78

LOCALIZZAZIONE

Regione:

Basilicata

Provincia:

PZ

Comune:

Palazzo San Gervasio

Località:

Grotte di Caggiano

RIFERIMENTI BIBLIOGRAFICI:

Marchi 2010, p. 167 (sito 687)

CARATTERISTICHE DEI RESTI ARCHEOLOGICI

Definizione:

Area di fr. fittili

Tipo:

Sepulture

CRONOLOGIA:

Periodo:

Età imperiale

Datazione:

I-III sec. d.C.

RIFERIMENTI CARTOGRAFICI:

IGM 187-I-S.E.

DESCRIZIONE:


Area di dispersione di materiale, il sito è ubicato a metà costa, in un'area di circa 150 mq.

SITO 79

LOCALIZZAZIONE

Regione:

Basilicata

<p>GRETIFV2 S.R.L. ZONA PRODUTTIVA VURZA, 22 39055 LAIVES (BZ)</p>	<p>Progetto definitivo impianto fotovoltaico da realizzarsi in C.da "San Procopio" del Comune di Palazzo San Gervasio</p>	 <p>DR. ANTONIO BRUSCELLA P.zza Alcide De Gasperi, 27 85100 - Potenza</p>
--	---	--

Provincia:

PZ

Comune:

Palazzo San Gervasio

Località:

Bosco del Piano – Grotte di Caggiano

RIFERIMENTI BIBLIOGRAFICI:

De Siena A., Giammatteo T. p. 227

CARATTERISTICHE DEI RESTI ARCHEOLOGICI

Definizione:

Necropoli

Tipo:

Sepulture

CRONOLOGIA:

Periodo:

Età preromana

Datazione:

IV sec. a.C. – III sec. a.C.

RIFERIMENTI CARTOGRAFICI:

IGM 187-I-S.E.

DESCRIZIONE:

Area di necropoli di età Sannita, posta a 577 m s.l.m., si sviluppa verso sud; questa è un'area caratterizzata da grotte naturali e colline, pianure a vocazione agricola.

SITO 80

LOCALIZZAZIONE

Regione:

Basilicata

Provincia:

PZ

Comune:

Palazzo San Gervasio

Località:

Grotte di Caggiano

RIFERIMENTI BIBLIOGRAFICI:

Marchi 2010, p. 167 (sito 688)

CARATTERISTICHE DEI RESTI ARCHEOLOGICI

Definizione:

Area di fr. fittili

Tipo:

Villa rustica


CRONOLOGIA:

Periodo:

Età imperiale?

Datazione:

Tav. A.4	Relazione Archeologica	75 di 134
----------	------------------------	-----------

<p>GRETIFV2 S.R.L. ZONA PRODUTTIVA VURZA, 22 39055 LAIVES (BZ)</p>	<p>Progetto definitivo impianto fotovoltaico da realizzarsi in C.da "San Procopio" del Comune di Palazzo San Gervasio</p>	 <p>DR. ANTONIO BRUSCELLA P.zza Alcide De Gasperi, 27 85100 - Potenza</p>
--	---	--

I-III sec. d.C.

RIFERIMENTI CARTOGRAFICI:

IGM 187-I-S.E.

DESCRIZIONE:

Area di dispersione di materiale su un'area estesa per mq 300.

SITO 81

LOCALIZZAZIONE

Regione:

Basilicata

Provincia:

PZ

Comune:

Palazzo San Gervasio

Località:

Grotte di Caggiano

RIFERIMENTI BIBLIOGRAFICI:

Marchi 2010, p. 168 (sito 689)

CARATTERISTICHE DEI RESTI ARCHEOLOGICI

Definizione:

Area di fr. fittili

Tipo:

Edificio rurale

CRONOLOGIA:

Periodo:

Età imperiale

Datazione:

I-III sec. d.C.

RIFERIMENTI CARTOGRAFICI:

IGM 187-I-S.E.

DESCRIZIONE:

Lungo il versante SW della collina di S. Procopio si riconosce un'area ampia (150 mq) di dispersione di materiali, disturbata dall'attività di clandestini.

SITO 82

LOCALIZZAZIONE

Regione:

Basilicata

Provincia:


PZ

Comune:

Palazzo San Gervasio

Località:

San Procopio

<p>GRETIFV2 S.R.L. ZONA PRODUTTIVA VURZA, 22 39055 LAIVES (BZ)</p>	<p>Progetto definitivo impianto fotovoltaico da realizzarsi in C.da "San Procopio" del Comune di Palazzo San Gervasio</p>	 <p>DR. ANTONIO BRUSCELLA P.zza Alcide De Gasperi, 27 85100 - Potenza</p>
--	---	--

RIFERIMENTI BIBLIOGRAFICI:

Marchi 2010, p. 168 (sito 690)

CARATTERISTICHE DEI RESTI ARCHEOLOGICI

Definizione:

Area di fr. fittili

Tipo:

Edificio rurale

CRONOLOGIA:

Periodo:

Età romana

Datazione:

Il sec. a.C.

RIFERIMENTI CARTOGRAFICI:

IGM 187-I-S.E.

DESCRIZIONE:

Lungo il pendio W del rilievo di S. Procopio, poco più a valle dei punti sopra descritti, si identifica un'area di 150 mq con una rada concentrazione di pietrame e frammenti fittili.

Sito 83

LOCALIZZAZIONE

Regione:

Basilicata

Provincia:

PZ

Comune:

Palazzo San Gervasio

Località:

San Procopio

RIFERIMENTI BIBLIOGRAFICI:

Marchi 2010, p. 168 (sito 691)

CARATTERISTICHE DEI RESTI ARCHEOLOGICI

Definizione:

Area di fr. fittili

Tipo:

Sepolture

CRONOLOGIA:

Periodo:

/

Datazione:

/


RIFERIMENTI CARTOGRAFICI:

IGM 187-I-S.E.

DESCRIZIONE:

Alle pendici del versante S dell'altura di S. Procopio, si individua una piccola area di 70 mq con dispersione di materiali.

Tav. A.4	Relazione Archeologica	77 di 134
----------	------------------------	-----------

<p>GRETIFV2 S.R.L. ZONA PRODUTTIVA VURZA, 22 39055 LAIVES (BZ)</p>	<p>Progetto definitivo impianto fotovoltaico da realizzarsi in C.da "San Procopio" del Comune di Palazzo San Gervasio</p>	 <p>DR. ANTONIO BRUSCELLA P.zza Alcide De Gasperi, 27 85100 - Potenza</p>
--	---	--

SITO 84

LOCALIZZAZIONE

Regione:

Basilicata

Provincia:

PZ

Comune:

Palazzo San Gervasio

Località:

Masseria San Procopio

RIFERIMENTI BIBLIOGRAFICI:

Marchi 2010, p. 168 (sito 692)

CARATTERISTICHE DEI RESTI ARCHEOLOGICI

Definizione:

Area di fr. fittili

Tipo:

Struttura

CRONOLOGIA:

Periodo:

Età imperiale

Datazione:

I-III sec. d.C.

RIFERIMENTI CARTOGRAFICI:

IGM 187-I-S.E.

DESCRIZIONE:

Area di dispersione di materiale ascrivibile alla presenza di una struttura di tipo rurale. Posta lungo il versante E di San Procopio, si estende per 50 mq.

SITO 85

LOCALIZZAZIONE

Regione:

Basilicata

Provincia:

PZ

Comune:

Palazzo San Gervasio

Località:

Masseria San Procopio

RIFERIMENTI BIBLIOGRAFICI:

Marchi 2010, p. 168 (sito 693)


CARATTERISTICHE DEI RESTI ARCHEOLOGICI

Definizione:

Area di fr. fittili

Tipo:

Tav. A.4	Relazione Archeologica	78 di 134
----------	------------------------	-----------

<p>GRETIFV2 S.R.L. ZONA PRODUTTIVA VURZA, 22 39055 LAIVES (BZ)</p>	<p>Progetto definitivo impianto fotovoltaico da realizzarsi in C.da "San Procopio" del Comune di Palazzo San Gervasio</p>	 <p>DR. ANTONIO BRUSCELLA P.zza Alcide De Gasperi, 27 85100 - Potenza</p>
--	---	--

Struttura

CRONOLOGIA:

Periodo:

Età romana

Datazione:

I sec. a.C. – III sec. d.C.

RIFERIMENTI CARTOGRAFICI:

IGM 187-I-S.E.

DESCRIZIONE:

Area di 50 mq, collocata a nord-ovest della collina di S: Procopio che restituisce fr. di tegole e ffr. ceramici.

Sito 86

LOCALIZZAZIONE

Regione:

Basilicata

Provincia:

PZ

Comune:

Palazzo San Gervasio

Località:

Masseria San Procopio

RIFERIMENTI BIBLIOGRAFICI:

Marchi 2010, p. 173 (sito 697)

CARATTERISTICHE DEI RESTI ARCHEOLOGICI

Definizione:

Area di fr. fittili

Tipo:

Struttura

CRONOLOGIA:

Periodo:

Dall'Età repubblicana all'Età tardoantica

Datazione:

II sec. a.C. – V sec. d.C.

RIFERIMENTI CARTOGRAFICI:

IGM 187-I-S.E.

DESCRIZIONE:

Area di ca. 100 mq che occupa il settore sud-occidentale della collina. Il rinvenimento di fr. di macine riconduce alla vocazione agricola dell'area.


Sito 87

LOCALIZZAZIONE

Regione:

Basilicata

Provincia:

<p>GRETIFV2 S.R.L. ZONA PRODUTTIVA VURZA, 22 39055 LAIVES (BZ)</p>	<p>Progetto definitivo impianto fotovoltaico da realizzarsi in C.da "San Procopio" del Comune di Palazzo San Gervasio</p>	 <p>DR. ANTONIO BRUSCELLA P.zza Alcide De Gasperi, 27 85100 - Potenza</p>
--	---	--

PZ

Comune:

Palazzo San Gervasio

Località:

Masseria San Procopio

RIFERIMENTI BIBLIOGRAFICI:

Marchi 2010, p. 170 (sito 698)

CARATTERISTICHE DEI RESTI ARCHEOLOGICI

Definizione:

Area di fr. fittili

Tipo:

Villa rustica

CRONOLOGIA:

Periodo:

Età imperiale

Datazione:

I sec. a.C. – inizi del III sec. d.C.

RIFERIMENTI CARTOGRAFICI:

IGM 187-I-S.E.

DESCRIZIONE:

Lungo il pendio S verso il Ginestrello si segnala la presenza di materiali sparsi su una superficie di 100mq.

SITO 88

LOCALIZZAZIONE

Regione:

Basilicata

Provincia:

PZ

Comune:

Palazzo San Gervasio

Località:

Masseria San Procopio

RIFERIMENTI BIBLIOGRAFICI:

Marchi 2010, p. 170 (sito 696)

CARATTERISTICHE DEI RESTI ARCHEOLOGICI

Definizione:

Area di fr. fittili e resti di ossa

Tipo:

Sepolture


CRONOLOGIA:

Periodo:

Età imperiale

Datazione:

I-III sec. d.C.

<p>GRETIFV2 S.R.L. ZONA PRODUTTIVA VURZA, 22 39055 LAIVES (BZ)</p>	<p>Progetto definitivo impianto fotovoltaico da realizzarsi in C.da "San Procopio" del Comune di Palazzo San Gervasio</p>	 <p>DR. ANTONIO BRUSCELLA P.zza Alcide De Gasperi, 27 85100 - Potenza</p>
--	---	--

RIFERIMENTI CARTOGRAFICI:

IGM 187-I-S.E.

DESCRIZIONE:

A SW dell'altura di S. Procopio sono state individuate 3 piccole aree rettangolari, vicine con resti di tegole e di ossa: contesti sepolcrali senza elementi di corredo

Sito 89

LOCALIZZAZIONE

Regione:

Basilicata

Provincia:

PZ

Comune:

Palazzo San Gervasio

Località:

Masseria San Procopio

RIFERIMENTI BIBLIOGRAFICI:

Marchi 2010, p. 170 (sito 699)

CARATTERISTICHE DEI RESTI ARCHEOLOGICI

Definizione:

Area di fr. fittili

Tipo:

Villa rustica

CRONOLOGIA:

Periodo:

Età repubblicana

Datazione:

III-I sec. a.C.

RIFERIMENTI CARTOGRAFICI:

IGM 187-I-S.E.

DESCRIZIONE:

A NE, sul versante dell'altura che domina S. Procopio, su di un'area di 400 mq, sono state individuate chiazze, ben circoscritte e rettangolari, di colore più scuro rispetto al terreno circostante.

Sito 90

LOCALIZZAZIONE

Regione:

Basilicata

Provincia:

PZ

Comune:


Palazzo San Gervasio

Località:

Masseria San Procopio

RIFERIMENTI BIBLIOGRAFICI:

Tav. A.4	Relazione Archeologica	81 di 134
----------	------------------------	-----------

<p>GRETIFV2 S.R.L. ZONA PRODUTTIVA VURZA, 22 39055 LAIVES (BZ)</p>	<p>Progetto definitivo impianto fotovoltaico da realizzarsi in C.da "San Procopio" del Comune di Palazzo San Gervasio</p>	 <p>DR. ANTONIO BRUSCELLA P.zza Alcide De Gasperi, 27 85100 - Potenza</p>
--	---	--

Marchi 2010, p. 169 (sito 694)

CARATTERISTICHE DEI RESTI ARCHEOLOGICI

Definizione:

Area di fr. fittili

Tipo:

Struttura

CRONOLOGIA:

Periodo:

/

Datazione:

/

RIFERIMENTI CARTOGRAFICI:

IGM 187-I-S.E.

DESCRIZIONE:

A 584m della collina di S. Procopio, vi è un'area di fr. fittili (100mq), in relazione con le tombe attestate oralmente.

SITO 91

LOCALIZZAZIONE

Regione:

Basilicata

Provincia:

PZ

Comune:

Palazzo San Gervasio

Località:

Masseria San Procopio

RIFERIMENTI BIBLIOGRAFICI:

Marchi 2010, p. 169 (sito 695)

CARATTERISTICHE DEI RESTI ARCHEOLOGICI

Definizione:

Area di fr. fittili

Tipo:

Struttura

CRONOLOGIA:

Periodo:

Età repubblicana - Età tardoantica

Datazione:


Il sec. a.C. – V sec. d.C.

RIFERIMENTI CARTOGRAFICI:

IGM 187-I-S.E.

DESCRIZIONE:

Area di dispersione di materiale posta sulla sommità della collina di San Procopio ampia 200mq.

<p>GRETIFV2 S.R.L. ZONA PRODUTTIVA VURZA, 22 39055 LAIVES (BZ)</p>	<p>Progetto definitivo impianto fotovoltaico da realizzarsi in C.da "San Procopio" del Comune di Palazzo San Gervasio</p>	 <p>DR. ANTONIO BRUSCELLA P.zza Alcide De Gasperi, 27 85100 - Potenza</p>
--	---	--

SITO 92

LOCALIZZAZIONE

Regione:

Basilicata

Provincia:

PZ

Comune:

Palazzo San Gervasio

Località:

Masseria San Procopio

RIFERIMENTI BIBLIOGRAFICI:

Marchi 2010, p. 170 (sito 700)

CARATTERISTICHE DEI RESTI ARCHEOLOGICI

Definizione:

Area di fr. fittili e materiale da costruzione

Tipo:

Edificio rurale

CRONOLOGIA:

Periodo:

Età preromana

Datazione:

V-IV secolo a.C.

RIFERIMENTI CARTOGRAFICI:

IGM 187-I-S.E.

DESCRIZIONE:

Nei pressi della Masseria S. Procopio, sulla sommità collinare, è stata localizzata una area (50 mq), con elementi strutturali, ciottoli e frr.di laterizi e ceramica.

SITO 93

LOCALIZZAZIONE

Regione:

Basilicata

Provincia:

PZ

Comune:

Palazzo San Gervasio

Località:

Masseria San Procopio

RIFERIMENTI BIBLIOGRAFICI:

Marchi 2010, p. 171 (sito 701)


CARATTERISTICHE DEI RESTI ARCHEOLOGICI

Definizione:

Area di fr. fittili

Tipo:

Struttura

<p>GRETIFV2 S.R.L. ZONA PRODUTTIVA VURZA, 22 39055 LAIVES (BZ)</p>	<p>Progetto definitivo impianto fotovoltaico da realizzarsi in C.da "San Procopio" del Comune di Palazzo San Gervasio</p>	 <p>DR. ANTONIO BRUSCELLA P.zza Alcide De Gasperi, 27 85100 - Potenza</p>
--	---	--

CRONOLOGIA:

Periodo:

Età eneolitica

Datazione:

/

RIFERIMENTI CARTOGRAFICI:

IGM 187-I-S.E.

DESCRIZIONE:

Lungo il versante E della collina intorno a 573 s.l.m. c'è un'area di 50 mq con media concentrazione di laterizi, ciottoli, impasto e ceramica comune.

SITO 94

LOCALIZZAZIONE

Regione:

Basilicata

Provincia:

PZ

Comune:

Palazzo San Gervasio

Località:

Piano delle Tavole

RIFERIMENTI BIBLIOGRAFICI:

De Siena A., Giammatteo T. p. 227

CARATTERISTICHE DEI RESTI ARCHEOLOGICI

Definizione:

Tomba alla cappuccina

Tipo:

Sepoltura

CRONOLOGIA:

Periodo:

Età preromana

Datazione:

Seconda metà IV sec. a.C.

RIFERIMENTI CARTOGRAFICI:

IGM 187-I-S.E.

DESCRIZIONE:

Tomba alla cappuccina, isolata rispetto alla necropoli del sito 79 (distanza 1km ca.), con la quale non esiste alcuna connessione.


SITO 95

LOCALIZZAZIONE

Regione:

Basilicata

Provincia:

<p>GRETIFV2 S.R.L. ZONA PRODUTTIVA VURZA, 22 39055 LAIVES (BZ)</p>	<p>Progetto definitivo impianto fotovoltaico da realizzarsi in C.da "San Procopio" del Comune di Palazzo San Gervasio</p>	 <p>DR. ANTONIO BRUSCELLA P.zza Alcide De Gasperi, 27 85100 - Potenza</p>
--	---	--

PZ

Comune:

Forenza

Località:

Costa della Ripe – Masseria Orofino

RIFERIMENTI BIBLIOGRAFICI:

Marchi 2010, p. 172 (sito 709)

CARATTERISTICHE DEI RESTI ARCHEOLOGICI

Definizione:

Area di fr. fittili

Tipo:

Struttura

CRONOLOGIA:

Periodo:

/

Datazione:

/

RIFERIMENTI CARTOGRAFICI:

IGM 187-I-S.E.

DESCRIZIONE:

A SE dell'altura vi è una concentrazione di materiale lapideo e di frr. fittili.

SITO 96

LOCALIZZAZIONE

Regione:

Basilicata

Provincia:

PZ

Comune:

Palazzo San Gervasio

Località:

Masseria San Procopio

RIFERIMENTI BIBLIOGRAFICI:

Marchi 2010, p. 171 (sito 705)

CARATTERISTICHE DEI RESTI ARCHEOLOGICI

Definizione:

Area di fr. fittili

Tipo:

Edificio rurale


CRONOLOGIA:

Periodo:

Età repubblicana

Datazione:

III sec. a.C. – I sec. a.C.

<p>GRETIFV2 S.R.L. ZONA PRODUTTIVA VURZA, 22 39055 LAIVES (BZ)</p>	<p>Progetto definitivo impianto fotovoltaico da realizzarsi in C.da "San Procopio" del Comune di Palazzo San Gervasio</p>	 <p>DR. ANTONIO BRUSCELLA P.zza Alcide De Gasperi, 27 85100 - Potenza</p>
--	---	--

RIFERIMENTI CARTOGRAFICI:

IGM 187-I-S.E.

DESCRIZIONE:

Lungo il margine N del vallone Ginestrello, a m 450 s.l.m., vi sono i resti di una struttura e fr. ceramici, che occupano ca.1000 mq.

Sito 97

LOCALIZZAZIONE

Regione:

Basilicata

Provincia:

PZ

Comune:

Palazzo San Gervasio

Località:

Masseria San Procopio

RIFERIMENTI BIBLIOGRAFICI:

Marchi 2010, p. 172 (sito 706)

CARATTERISTICHE DEI RESTI ARCHEOLOGICI

Definizione:

Area di fr. fittili

Tipo:

/

CRONOLOGIA:

Periodo:

Età repubblicana

Datazione:

III sec. a.C. – II sec. a.C.

RIFERIMENTI CARTOGRAFICI:

IGM 187-I-S.E.

DESCRIZIONE:

Area di dispersione di materiali di circa 100 mq.

Sito 98

LOCALIZZAZIONE

Regione:

Basilicata

Provincia:

PZ

Comune:


Palazzo San Gervasio

Località:

Masseria San Procopio

RIFERIMENTI BIBLIOGRAFICI:

Marchi 2010, p. 172 (sito 707)

<p>GRETIFV2 S.R.L. ZONA PRODUTTIVA VURZA, 22 39055 LAIVES (BZ)</p>	<p>Progetto definitivo impianto fotovoltaico da realizzarsi in C.da "San Procopio" del Comune di Palazzo San Gervasio</p>	 <p>DR. ANTONIO BRUSCELLA P.zza Alcide De Gasperi, 27 85100 - Potenza</p>
--	---	--

CARATTERISTICHE DEI RESTI ARCHEOLOGICI

Definizione:

Area di fr. fittili

Tipo:

Edificio rurale

CRONOLOGIA:

Periodo:

Età repubblicana

Datazione:

III sec. a.C. – II sec. a.C.

RIFERIMENTI CARTOGRAFICI:

IGM 187-I-S.E.

DESCRIZIONE:

Area (200 mq) con concentrazione di fr. di tegole, coppi, dolia, ceramica acroma e a vernice nera, fr. di argilla e di intonaco.

SITO 99

LOCALIZZAZIONE

Regione:

Basilicata

Provincia:

PZ

Comune:

Palazzo San Gervasio

Località:

Masseria San Procopio

RIFERIMENTI BIBLIOGRAFICI:

Marchi 2010, p. 171 (sito 704)

CARATTERISTICHE DEI RESTI ARCHEOLOGICI

Definizione:

Area di fr. fittili

Tipo:

Sepolture

CRONOLOGIA:

Periodo:

/

Datazione:


/

RIFERIMENTI CARTOGRAFICI:

IGM 187-I-S.E.

DESCRIZIONE:

Nella parte di S. Procopio, all'incirca a mezzacosta, vi è un'area, 20 mq, con una lastra di pietra, di un fr. di tegole e di ceramica acroma.

<p>GRETIFV2 S.R.L. ZONA PRODUTTIVA VURZA, 22 39055 LAIVES (BZ)</p>	<p>Progetto definitivo impianto fotovoltaico da realizzarsi in C.da "San Procopio" del Comune di Palazzo San Gervasio</p>	 <p>DR. ANTONIO BRUSCELLA P.zza Alcide De Gasperi, 27 85100 - Potenza</p>
--	---	--

Sito 100

LOCALIZZAZIONE

Regione:

Basilicata

Provincia:

PZ

Comune:

Palazzo San Gervasio

Località:

Spinosa

RIFERIMENTI BIBLIOGRAFICI:

Marchi 2010, p. 172 (sito 708)

CARATTERISTICHE DEI RESTI ARCHEOLOGICI

Definizione:

Area di fr. fittili

Tipo:

/

CRONOLOGIA:

Periodo:

/

Datazione:

/

RIFERIMENTI CARTOGRAFICI:

IGM 187-I-S.E.

DESCRIZIONE:

Lungo le pendici NE della collina prospiciente il Vallone Ginestra, è stata individuata un'area (200 mq) di fr. fittili, ciottoli e pietre associati a materiale ceramico.

Sito 101

LOCALIZZAZIONE

Regione:

Basilicata

Provincia:

PZ

Comune:

Palazzo San Gervasio

Località:

Masseria San Procopio – Masseria Cicoria

RIFERIMENTI BIBLIOGRAFICI:

Marchi 2010, p. 171 (sito 703)


CARATTERISTICHE DEI RESTI ARCHEOLOGICI

Definizione:

Area di fr. fittili

Tipo:

Tav. A.4	Relazione Archeologica	88 di 134
----------	------------------------	-----------

<p>GRETIFV2 S.R.L. ZONA PRODUTTIVA VURZA, 22 39055 LAIVES (BZ)</p>	<p>Progetto definitivo impianto fotovoltaico da realizzarsi in C.da "San Procopio" del Comune di Palazzo San Gervasio</p>	 <p>DR. ANTONIO BRUSCELLA P.zza Alcide De Gasperi, 27 85100 - Potenza</p>
--	---	--

Struttura

CRONOLOGIA:

Periodo:

Età preromana

Datazione:

V-IV secolo a.C.

RIFERIMENTI CARTOGRAFICI:

IGM 187-I-S.E.

DESCRIZIONE:

Concentrazione di pietre e laterizi, associati a fr. di ceramica acroma e dauna.

Sito 102

LOCALIZZAZIONE

Regione:

Basilicata

Provincia:

PZ

Comune:

Palazzo San Gervasio

Località:

Masseria Piarulli/Pozzo di Banzi

RIFERIMENTI BIBLIOGRAFICI:

Marchi 2010, p. 171 (sito 702)

CARATTERISTICHE DEI RESTI ARCHEOLOGICI

Definizione:

Resti ossei e grumi di argilla

Tipo:

Sepulture

CRONOLOGIA:

Periodo:

/

Datazione:

/

RIFERIMENTI CARTOGRAFICI:

IGM 187-I-S.E.

DESCRIZIONE:

Nella parte E del rilievo di S. Procopio, vi è un'area di 20 mq, con resti ossei e grumi di argilla.

Sito 103

LOCALIZZAZIONE


Regione:

Basilicata

Provincia:

PZ

Tav. A.4	Relazione Archeologica	89 di 134
----------	------------------------	-----------

<p>GRETIFV2 S.R.L. ZONA PRODUTTIVA VURZA, 22 39055 LAIVES (BZ)</p>	<p>Progetto definitivo impianto fotovoltaico da realizzarsi in C.da "San Procopio" del Comune di Palazzo San Gervasio</p>	 <p>DR. ANTONIO BRUSCELLA P.zza Alcide De Gasperi, 27 85100 - Potenza</p>
--	---	--

Comune:

Forenza

Località:

Masseria Zaffiro

RIFERIMENTI BIBLIOGRAFICI:

Marchi 2010, p. 173 (sito 711)

CARATTERISTICHE DEI RESTI ARCHEOLOGICI

Definizione:

Area di fr. fittili

Tipo:

Struttura

CRONOLOGIA:

Periodo:

Età repubblicana - Età tardoantica

Datazione:

I sec. a.C. /IV sec. d.C.

RIFERIMENTI CARTOGRAFICI:

IGM 187-I-S.E.

DESCRIZIONE:

Qui si localizza una area di più di mq 1000 lungo il lato E della collina con presenza di materiale da costruzione e ceramico e instrumentum domesticum.

SITO 104

LOCALIZZAZIONE

Regione:

Basilicata

Provincia:

PZ

Comune:

Forenza

Località:

Costa della Ripe-Masseria Zaffiro

RIFERIMENTI BIBLIOGRAFICI:

Marchi 2010, p. 173 (sito 712)

CARATTERISTICHE DEI RESTI ARCHEOLOGICI

Definizione:

Area di fr. fittili

Tipo:

Struttura


CRONOLOGIA:

Periodo:

Età repubblicana - Età tardoantica

Datazione:

I sec. a.C. /IV sec. d.C.

<p>GRETIFV2 S.R.L. ZONA PRODUTTIVA VURZA, 22 39055 LAIVES (BZ)</p>	<p>Progetto definitivo impianto fotovoltaico da realizzarsi in C.da "San Procopio" del Comune di Palazzo San Gervasio</p>	 <p>DR. ANTONIO BRUSCELLA P.zza Alcide De Gasperi, 27 85100 - Potenza</p>
--	---	--

RIFERIMENTI CARTOGRAFICI:

IGM 187-I-S.E.

DESCRIZIONE:

L'area di fr. fittili e materiale da costruzione sorge a mezza costa lungo le pendici NE del rilievo montano di Serra dei Pagani. Vi si rinviene una superficie di circa 400 mq.

Sito 105

LOCALIZZAZIONE

Regione:

Basilicata

Provincia:

PZ

Comune:

Forenza

Località:

Costa della Ripe

RIFERIMENTI BIBLIOGRAFICI:

Marchi 2010, p. 172 (sito 710)

CARATTERISTICHE DEI RESTI ARCHEOLOGICI

Definizione:

Area di fr. fittili e selce

Tipo:

/

CRONOLOGIA:

Periodo:

/

Datazione:

/

RIFERIMENTI CARTOGRAFICI:

IGM 187-I-S.E.

DESCRIZIONE:

Qui sono stati trovati una punta di freccia in selce, 2 frammenti di ceramica a vernice nera, 1 fr. di ceramica apula a figure rosse. L'esiguità e l'eterogeneità dei dati non permette di definire il sito.

Sito 106

LOCALIZZAZIONE

Regione:

Basilicata

Provincia:

PZ

Comune:


Forenza

Località:

S. Zaccaria

RIFERIMENTI BIBLIOGRAFICI:

Tav. A.4	Relazione Archeologica	91 di 134
----------	------------------------	-----------

<p>GRETIFV2 S.R.L. ZONA PRODUTTIVA VURZA, 22 39055 LAIVES (BZ)</p>	<p>Progetto definitivo impianto fotovoltaico da realizzarsi in C.da "San Procopio" del Comune di Palazzo San Gervasio</p>	 <p>DR. ANTONIO BRUSCELLA P.zza Alcide De Gasperi, 27 85100 - Potenza</p>
--	---	--

Marchi 2010, p. 175 (sito 723)

CARATTERISTICHE DEI RESTI ARCHEOLOGICI

Definizione:

Area di fr. fittili e materiale da costruzione

Tipo:

Villa

CRONOLOGIA:

Periodo:

Età romana

Datazione:

I-VI sec. d.C. ?

RIFERIMENTI CARTOGRAFICI:

IGM 187-I-S.E.

DESCRIZIONE:

A 650 m s.l.m., lungo il versante E di Serra dei Pagani, vi è un'area di 200 mq con fr. fittili, materiale lapideo e da costruzione.

SITO 107

LOCALIZZAZIONE

Regione:

Basilicata

Provincia:

PZ

Comune:

Forenza

Località:

Masseria Bochicchio

RIFERIMENTI BIBLIOGRAFICI:

Marchi 2010, p. 176 (sito 726)

CARATTERISTICHE DEI RESTI ARCHEOLOGICI

Definizione:

Area di fr. fittili

Tipo:

Struttura

CRONOLOGIA:

Periodo:

Età imperiale - Età tardoantica

Datazione:


II-V secolo d.C.

RIFERIMENTI CARTOGRAFICI:

IGM 187-I-S.E.

DESCRIZIONE:

Lungo una terrazza della collina, a S-SE vi è un'area irregolare (400 mq), con concentrazione di materiali.

<p>GRETIFV2 S.R.L. ZONA PRODUTTIVA VURZA, 22 39055 LAIVES (BZ)</p>	<p>Progetto definitivo impianto fotovoltaico da realizzarsi in C.da "San Procopio" del Comune di Palazzo San Gervasio</p>	 <p>DR. ANTONIO BRUSCELLA P.zza Alcide De Gasperi, 27 85100 - Potenza</p>
--	---	--

Sito 108

LOCALIZZAZIONE

Regione:

Basilicata

Provincia:

PZ

Comune:

Forenza

Località:

Masseria Bochicchio

RIFERIMENTI BIBLIOGRAFICI:

Marchi 2010, p. 176 (sito 728)

CARATTERISTICHE DEI RESTI ARCHEOLOGICI

Definizione:

Area di fr. fittili e resti ossei

Tipo:

Tombe

CRONOLOGIA:

Periodo:

Età imperiale - Età tardoantica

Datazione:

II-V secolo d.C.

RIFERIMENTI CARTOGRAFICI:

IGM 187-I-S.E.

DESCRIZIONE:

Presso i lati della stradina d'accesso alla Tenuta del Falco, vi è una concentrazione di tegole, con resti ossei.

Sito 109

LOCALIZZAZIONE

Regione:

Basilicata

Provincia:

PZ

Comune:

Forenza

Località:

Masseria Bochicchio

RIFERIMENTI BIBLIOGRAFICI:

Marchi 2010, p. 176 (sito 727)


CARATTERISTICHE DEI RESTI ARCHEOLOGICI

Definizione:

Area di fr. fittili

Tipo:

Struttura

<p>GRETIFV2 S.R.L. ZONA PRODUTTIVA VURZA, 22 39055 LAIVES (BZ)</p>	<p>Progetto definitivo impianto fotovoltaico da realizzarsi in C.da "San Procopio" del Comune di Palazzo San Gervasio</p>	 <p>DR. ANTONIO BRUSCELLA P.zza Alcide De Gasperi, 27 85100 - Potenza</p>
--	---	--

CRONOLOGIA:

Periodo:

Età imperiale - Età tardoantica

Datazione:

II-V secolo d.C.

RIFERIMENTI CARTOGRAFICI:

IGM 187-I-S.E.

DESCRIZIONE:

Lungo una terrazza della collina, a S-SE vi è un'area irregolare (200 mq), con materiali.

Sito 110

LOCALIZZAZIONE

Regione:

Basilicata

Provincia:

PZ

Comune:

Forenza

Località:

Masseria Miniscalco – Vallone Conche

RIFERIMENTI BIBLIOGRAFICI:

Marchi 2010, p. 176 (sito 729)

CARATTERISTICHE DEI RESTI ARCHEOLOGICI

Definizione:

Area di fr. fittili

Tipo:

Edificio rurale

CRONOLOGIA:

Periodo:

Età imperiale

Datazione:

I-III sec. d.C.

RIFERIMENTI CARTOGRAFICI:

IGM 187-I-S.E.

DESCRIZIONE:

Qui, verso NE, vi è un'area di 200 mq con pietrame e frr. ceramici, tra cui anche laterizi e dolia.

Sito 111

LOCALIZZAZIONE

Regione:


Basilicata

Provincia:

PZ

Comune:

Tav. A.4	Relazione Archeologica	94 di 134
----------	------------------------	-----------

<p>GRETIFV2 S.R.L. ZONA PRODUTTIVA VURZA, 22 39055 LAIVES (BZ)</p>	<p>Progetto definitivo impianto fotovoltaico da realizzarsi in C.da "San Procopio" del Comune di Palazzo San Gervasio</p>	 <p>DR. ANTONIO BRUSCELLA P.zza Alcide De Gasperi, 27 85100 - Potenza</p>
--	---	--

Forenza

Località:

Sorgente Prigghione

RIFERIMENTI BIBLIOGRAFICI:

Marchi 2010, p. 174 (sito 718)

CARATTERISTICHE DEI RESTI ARCHEOLOGICI

Definizione:

Area di fr. fittili

Tipo:

Edificio rurale

CRONOLOGIA:

Periodo:

Età preromana

Datazione:

V-IV secolo a.C.

RIFERIMENTI CARTOGRAFICI:

IGM 187-I-S.E.

DESCRIZIONE:

Lungo il versante NE della Serra dei Pagani si rintraccia un'area di mq 100, con materiale da costruzione e ceramica.

SITO 112

LOCALIZZAZIONE

Regione:

Basilicata

Provincia:

PZ

Comune:

Forenza

Località:

Masseria Zaffiro

RIFERIMENTI BIBLIOGRAFICI:

Marchi 2010, p. 173 (sito 714)

CARATTERISTICHE DEI RESTI ARCHEOLOGICI

Definizione:

Area di fr. fittili

Tipo:

Fattoria

CRONOLOGIA:

Periodo:


Età preromana

Datazione:

V-IV secolo a.C.

RIFERIMENTI CARTOGRAFICI:

Tav. A.4	Relazione Archeologica	95 di 134
----------	------------------------	-----------

<p>GRETIFV2 S.R.L. ZONA PRODUTTIVA VURZA, 22 39055 LAIVES (BZ)</p>	<p>Progetto definitivo impianto fotovoltaico da realizzarsi in C.da "San Procopio" del Comune di Palazzo San Gervasio</p>	 <p>DR. ANTONIO BRUSCELLA P.zza Alcide De Gasperi, 27 85100 - Potenza</p>
--	---	--

IGM 187-I-S.E.

DESCRIZIONE:

Lungo il versante E del colle presso di un casolare vi è una dispersione (100 mq) di materiale edile e ceramica; si segnalano due pesi da telaio.

SITO 113

LOCALIZZAZIONE

Regione:

Basilicata

Provincia:

PZ

Comune:

Forenza

Località:

Masseria Zaffiro

RIFERIMENTI BIBLIOGRAFICI:

Marchi 2010, p. 173 (sito 713)

CARATTERISTICHE DEI RESTI ARCHEOLOGICI

Definizione:

Area di fr. fittili

Tipo:

Fattoria

CRONOLOGIA:

Periodo:

Età imperiale-Età tardoantica

Datazione:

II-V secolo d.C.

RIFERIMENTI CARTOGRAFICI:

IGM 187-I-S.E.

DESCRIZIONE:

Sulla sommità di uno dei gradoni collinari della Serra dei Pagani si individua un'area di 400 mq molto fitta con laterizi, tegole e pietra da costruzione e ceramica.

SITO 114

LOCALIZZAZIONE

Regione:

Basilicata

Provincia:

PZ

Comune:

Forenza


Località:

Masseria Zaffiro

RIFERIMENTI BIBLIOGRAFICI:

Marchi 2010, p. 173 (sito 715)

Tav. A.4	Relazione Archeologica	96 di 134
----------	------------------------	-----------

<p>GRETIFV2 S.R.L. ZONA PRODUTTIVA VURZA, 22 39055 LAIVES (BZ)</p>	<p>Progetto definitivo impianto fotovoltaico da realizzarsi in C.da "San Procopio" del Comune di Palazzo San Gervasio</p>	 <p>DR. ANTONIO BRUSCELLA P.zza Alcide De Gasperi, 27 85100 - Potenza</p>
--	---	--

CARATTERISTICHE DEI RESTI ARCHEOLOGICI

Definizione:

Area di fr. fittili

Tipo:

tombe alla cappuccina

CRONOLOGIA:

Periodo:

Età preromana

Datazione:

V-IV secolo a.C.

RIFERIMENTI CARTOGRAFICI:

IGM 187-I-S.E.

DESCRIZIONE:

Sulla sommità collinare vicino a 714, e in relazione con esso, si rinviene una piccola concentrazione di ossa e scarsi frammenti fittili.

SITO 115

LOCALIZZAZIONE

Regione:

Basilicata

Provincia:

PZ

Comune:

Forenza

Località:

Masseria Masi

RIFERIMENTI BIBLIOGRAFICI:

Marchi 2010, p. 173 (sito 716)

CARATTERISTICHE DEI RESTI ARCHEOLOGICI

Definizione:

Area di fr. fittili

Tipo:

Edificio rurale

CRONOLOGIA:

Periodo:

Non determinabile

Datazione:


-

RIFERIMENTI CARTOGRAFICI:

IGM 187-I-S.E.

DESCRIZIONE:

Lungo il pendio NE del colle si individua un'area di 100 mq con fr. di tegole, piccole pietre, ciottoli, ceramica e 1 peso da telaio.

<p>GRETIFV2 S.R.L. ZONA PRODUTTIVA VURZA, 22 39055 LAIVES (BZ)</p>	<p>Progetto definitivo impianto fotovoltaico da realizzarsi in C.da "San Procopio" del Comune di Palazzo San Gervasio</p>	 <p>DR. ANTONIO BRUSCELLA P.zza Alcide De Gasperi, 27 85100 - Potenza</p>
--	---	--

Sito 116

LOCALIZZAZIONE

Regione:

Basilicata

Provincia:

PZ

Comune:

Forenza

Località:

Masseria Masi-Serra Giardino

RIFERIMENTI BIBLIOGRAFICI:

Marchi 2010, p. 174 (sito 717)

CARATTERISTICHE DEI RESTI ARCHEOLOGICI

Definizione:

Area di fr. fittili

Tipo:

Fattoria

CRONOLOGIA:

Periodo:

Età preromana

Datazione:

V-IV secolo a.C.

RIFERIMENTI CARTOGRAFICI:

IGM 187-I-S.E.

DESCRIZIONE:

All'estrema propaggine del versante E di Serra Giardino si rintraccia una piccola area di mq 100 ma assai densa di laterizi e ceramica

Sito 117

LOCALIZZAZIONE

Regione:

Basilicata

Provincia:

PZ

Comune:

Forenza

Località:

Masseria di Canio

RIFERIMENTI BIBLIOGRAFICI:

Marchi 2010, pp. 163-164 (sito 676)


CARATTERISTICHE DEI RESTI ARCHEOLOGICI

Definizione:

Area di fr. fittili

Tipo:

Tav. A.4	Relazione Archeologica	98 di 134
----------	------------------------	-----------

<p>GRETIFV2 S.R.L. ZONA PRODUTTIVA VURZA, 22 39055 LAIVES (BZ)</p>	<p>Progetto definitivo impianto fotovoltaico da realizzarsi in C.da "San Procopio" del Comune di Palazzo San Gervasio</p>	 <p>DR. ANTONIO BRUSCELLA P.zza Alcide De Gasperi, 27 85100 - Potenza</p>
--	---	--

Fornace

CRONOLOGIA:

Periodo:

Non determinabile

Datazione:

-

RIFERIMENTI CARTOGRAFICI:

IGM 187-I-S.E.

DESCRIZIONE:

Lungo il pendio collinare, nei pressi della Masseria di Canio, è stata localizzata un'area dell'estensione di ca. 20 mq caratterizzata dalla presenza di scarti di lavorazione e frammenti di laterizi.

SITO 118

LOCALIZZAZIONE

Regione:

Basilicata

Provincia:

PZ

Comune:

Forenza

Località:

Masseria Masi

RIFERIMENTI BIBLIOGRAFICI:

Marchi 2010, p. 164 (sito 679)

CARATTERISTICHE DEI RESTI ARCHEOLOGICI

Definizione:

Area di fr. fittili

Tipo:

Edificio rurale

CRONOLOGIA:

Periodo:

Prima Età imperiale

Datazione:

I-II sec. d.C.

RIFERIMENTI CARTOGRAFICI:

IGM 187-I-S.E.

DESCRIZIONE:


Lungo il versante collinare si conserva un'area di circa mq 100, caratterizzata da laterizi, perlopiù tegole e ceramica di uso comune.

SITO 119

LOCALIZZAZIONE

Regione:

Basilicata

<p>GRETIFV2 S.R.L. ZONA PRODUTTIVA VURZA, 22 39055 LAIVES (BZ)</p>	<p>Progetto definitivo impianto fotovoltaico da realizzarsi in C.da "San Procopio" del Comune di Palazzo San Gervasio</p>	 <p>DR. ANTONIO BRUSCELLA P.zza Alcide De Gasperi, 27 85100 - Potenza</p>
--	---	--

Provincia:

PZ

Comune:

Forenza

Località:

Masseria Masi-La Monaca

RIFERIMENTI BIBLIOGRAFICI:

Marchi 2010, p. 164 (sito 678)

CARATTERISTICHE DEI RESTI ARCHEOLOGICI

Definizione:

Area di fr. fittili

Tipo:

Villa

CRONOLOGIA:

Periodo:

Età Repubblicana-Età tardoantica

Datazione:

I sec. a.C. /IV sec. d.C.

RIFERIMENTI CARTOGRAFICI:

IGM 187-I-S.E.

DESCRIZIONE:

Area di 400 mq assai fitta con materiale da costruzione vario, tegole, pietre di varie dimensioni, prammenti di malta e lacerti di muratura, intonaco dipinto, inoltre frammenti di dolia e ceramica abbondante: a vernice nera, anfore, comune dipinta, comune, sigillata italica, sigillata africana, pareti sottili, lucerna, vernice rossa interna, una chiave di ferro e un anello in bronzo.

SITO 120

LOCALIZZAZIONE

Regione:

Basilicata

Provincia:

PZ

Comune:

Forenza

Località:

Masseria Checca

RIFERIMENTI BIBLIOGRAFICI:

Marchi 2010, p. 164 (sito 677)

CARATTERISTICHE DEI RESTI ARCHEOLOGICI

Definizione:

Area di fr. fittili


Tipo:

Edificio

CRONOLOGIA:

Periodo:

Tav. A.4	Relazione Archeologica	100 di 134
----------	------------------------	------------

<p>GRETIFV2 S.R.L. ZONA PRODUTTIVA VURZA, 22 39055 LAIVES (BZ)</p>	<p>Progetto definitivo impianto fotovoltaico da realizzarsi in C.da "San Procopio" del Comune di Palazzo San Gervasio</p>	 <p>DR. ANTONIO BRUSCELLA P.zza Alcide De Gasperi, 27 85100 - Potenza</p>
--	---	--

Non determinabile

Datazione:

-

RIFERIMENTI CARTOGRAFICI:

IGM 187-I-S.E.

DESCRIZIONE:

Area di 100 mq con pietrame e frammenti fittili.

Sito 121

LOCALIZZAZIONE

Regione:

Basilicata

Provincia:

PZ

Comune:

Maschito

Località:

Masseria Rendina

RIFERIMENTI BIBLIOGRAFICI:

Marchi 2010, p. 158 (sito 661)

CARATTERISTICHE DEI RESTI ARCHEOLOGICI

Definizione:

Area di fr. fittili

Tipo:

Edificio rurale

CRONOLOGIA:

Periodo:

Non determinabile

Datazione:

-

RIFERIMENTI CARTOGRAFICI:

IGM 187-I-S.E.

DESCRIZIONE:

Area di 50 mq con frammenti di laterizi molto sparsi e frantumati; il materiale ceramico è caratterizzato da ceramica di uso comune, impasto grezzo e un frammento di anfora.

Sito 122

LOCALIZZAZIONE

Regione:

Basilicata

Provincia:


PZ

Comune:

Forenza

Località:

Tav. A.4	Relazione Archeologica	101 di 134
----------	------------------------	------------

<p>GRETIFV2 S.R.L. ZONA PRODUTTIVA VURZA, 22 39055 LAIVES (BZ)</p>	<p>Progetto definitivo impianto fotovoltaico da realizzarsi in C.da "San Procopio" del Comune di Palazzo San Gervasio</p>	 <p>DR. ANTONIO BRUSCELLA P.zza Alcide De Gasperi, 27 85100 - Potenza</p>
--	---	--

Vado del Monte

RIFERIMENTI BIBLIOGRAFICI:

Marchi 2010, p. 158 (sito 658)

CARATTERISTICHE DEI RESTI ARCHEOLOGICI

Definizione:

Area di fr. fittili

Tipo:

Fattoria

CRONOLOGIA:

Periodo:

Non identificabile

Datazione:

–

RIFERIMENTI CARTOGRAFICI:

IGM 187-I-S.E.

DESCRIZIONE:

Area di 100 mq con frammenti di tegole e ceramica acroma.

Sito 123

LOCALIZZAZIONE

Regione:

Basilicata

Provincia:

PZ

Comune:

Forenza

Località:

Vado del Monte

RIFERIMENTI BIBLIOGRAFICI:

Marchi 2010, p. 158 (sito 660)

CARATTERISTICHE DEI RESTI ARCHEOLOGICI

Definizione:

Area di fr. fittili

Tipo:

Fattoria

CRONOLOGIA:

Periodo:


Età repubblicana

Datazione:

I III-I sec. a.C.

RIFERIMENTI CARTOGRAFICI:

IGM 187-I-S.E.

<p>GRETIFV2 S.R.L. ZONA PRODUTTIVA VURZA, 22 39055 LAIVES (BZ)</p>	<p>Progetto definitivo impianto fotovoltaico da realizzarsi in C.da "San Procopio" del Comune di Palazzo San Gervasio</p>	 <p>DR. ANTONIO BRUSCELLA P.zza Alcide De Gasperi, 27 85100 - Potenza</p>
--	---	--

DESCRIZIONE:

Tutto il versante orientale del colle è interessato dalla dispersione di materiale mobile con presenza di frammenti laterizi, perlopiù tegole. Si può segnalare inoltre ceramica di uso comune.

Sito 124

LOCALIZZAZIONE

Regione:

Basilicata

Provincia:

PZ

Comune:

Forenza

Località:

Acquaviva

RIFERIMENTI BIBLIOGRAFICI:

Marchi 2010, p. 158 (sito 657)

CARATTERISTICHE DEI RESTI ARCHEOLOGICI

Definizione:

Area di fr. fittili

Tipo:

Fattoria

CRONOLOGIA:

Periodo:

Età repubblicana - Età imperiale

Datazione:

III sec. a.C. – II sec. d.C.

RIFERIMENTI CARTOGRAFICI:

IGM 187-I-S.E.

DESCRIZIONE:

Area di 200 mq con frammenti di laterizi e pietrame. Tra i materiali ceramici si segnalano frammenti di comune e un piede di balsamario

Sito 125

LOCALIZZAZIONE

Regione:

Basilicata

Provincia:

PZ

Comune:

Forenza

Località:


Vado del Monte

RIFERIMENTI BIBLIOGRAFICI:

Marchi 2010, p. 158 (sito 659)

CARATTERISTICHE DEI RESTI ARCHEOLOGICI

Tav. A.4	Relazione Archeologica	103 di 134
----------	------------------------	------------

<p>GRETIFV2 S.R.L. ZONA PRODUTTIVA VURZA, 22 39055 LAIVES (BZ)</p>	<p>Progetto definitivo impianto fotovoltaico da realizzarsi in C.da "San Procopio" del Comune di Palazzo San Gervasio</p>	 <p>DR. ANTONIO BRUSCELLA P.zza Alcide De Gasperi, 27 85100 - Potenza</p>
--	---	--

Definizione:

Area di fr. fittili

Tipo:

Edificio rurale

CRONOLOGIA:

Periodo:

Età repubblicana

Datazione:

III-I sec. a.C.

RIFERIMENTI CARTOGRAFICI:

IGM 187-I-S.E.

DESCRIZIONE:

Area di 50 mq con pochi e radi frammenti fittili. I materiali sono soprattutto frammenti laterizi e poca ceramica acroma.

SITO 126

LOCALIZZAZIONE

Regione:

Basilicata

Provincia:

PZ

Comune:

Forenza

Località:

Masseria Pavonelli

RIFERIMENTI BIBLIOGRAFICI:

Marchi 2010, p. 154 (sito 634)

CARATTERISTICHE DEI RESTI ARCHEOLOGICI

Definizione:

Area di fr. fittili

Tipo:

Edificio rurale

CRONOLOGIA:

Periodo:

Età imperiale

Datazione:


I-III sec. d.C.

RIFERIMENTI CARTOGRAFICI:

IGM 187-I-S.E.

DESCRIZIONE:

Vasta area di circa 600 mq in cui si individua una rada concentrazione di frammenti di tegole, scarsi frammenti ceramici e poco materiale lapideo.

<p>GRETIFV2 S.R.L. ZONA PRODUTTIVA VURZA, 22 39055 LAIVES (BZ)</p>	<p>Progetto definitivo impianto fotovoltaico da realizzarsi in C.da "San Procopio" del Comune di Palazzo San Gervasio</p>	 <p>DR. ANTONIO BRUSCELLA P.zza Alcide De Gasperi, 27 85100 - Potenza</p>
--	---	--

SITO 127

LOCALIZZAZIONE

Regione:

Basilicata

Provincia:

PZ

Comune:

Forenza

Località:

Acquaviva

RIFERIMENTI BIBLIOGRAFICI:

Marchi 2010, pp. 157-158 (sito 655)

CARATTERISTICHE DEI RESTI ARCHEOLOGICI

Definizione:

Area di fr. fittili

Tipo:

Fattoria

CRONOLOGIA:

Periodo:

Età imperiale

Datazione:

I-III sec. d.C.

RIFERIMENTI CARTOGRAFICI:

IGM 187-I-S.E.

DESCRIZIONE:

Area di 100 mq caratterizzata da frammenti di tegole e ceramica della quale si segnala: comune da mensa o dispesa, sigillata italica e una anfora.

SITO 128

LOCALIZZAZIONE

Regione:

Basilicata

Provincia:

PZ

Comune:

Forenza

Località:

Acquaviva

RIFERIMENTI BIBLIOGRAFICI:

Marchi 2010, p. 158 (sito 656)


CARATTERISTICHE DEI RESTI ARCHEOLOGICI

Definizione:

Area di fr. fittili

Tipo:

Villa

<p>GRETIFV2 S.R.L. ZONA PRODUTTIVA VURZA, 22 39055 LAIVES (BZ)</p>	<p>Progetto definitivo impianto fotovoltaico da realizzarsi in C.da "San Procopio" del Comune di Palazzo San Gervasio</p>	 <p>DR. ANTONIO BRUSCELLA P.zza Alcide De Gasperi, 27 85100 - Potenza</p>
--	---	--

CRONOLOGIA:

Periodo:

Prima età imperiale – età tardoantica

Datazione:

I-VI sec. d.C.

RIFERIMENTI CARTOGRAFICI:

IGM 187-I-S.E.

DESCRIZIONE:

Area di 100 mq con frammenti di tegole, pietre lavorate e ceramica tra cui comune, sigillata italica, sigillata africana.

Sito 129

LOCALIZZAZIONE

Regione:

Basilicata

Provincia:

PZ

Comune:

Forenza

Località:

C. Buonasorte

RIFERIMENTI BIBLIOGRAFICI:

Marchi 2010, p. 155 (sito 641)

CARATTERISTICHE DEI RESTI ARCHEOLOGICI

Definizione:

Area di fr. fittili

Tipo:

Edificio

CRONOLOGIA:

Periodo:

Non determinabile

Datazione:

–

RIFERIMENTI CARTOGRAFICI:

IGM 187-I-S.E.

DESCRIZIONE:

Area di 200 mq con notevole dispersione di materiali. Si trovano grossi blocchi di pietra e frammenti di tegole di grandi dimensioni, ceramica comune e pesi da telaio.


Sito 130

LOCALIZZAZIONE

Regione:

Basilicata

Provincia:

<p>GRETIFV2 S.R.L. ZONA PRODUTTIVA VURZA, 22 39055 LAIVES (BZ)</p>	<p>Progetto definitivo impianto fotovoltaico da realizzarsi in C.da "San Procopio" del Comune di Palazzo San Gervasio</p>	 <p>DR. ANTONIO BRUSCELLA P.zza Alcide De Gasperi, 27 85100 - Potenza</p>
--	---	--

PZ

Comune:

Forenza

Località:

Masseria Pavonelli

RIFERIMENTI BIBLIOGRAFICI:

Marchi 2010, p. 154 (sito 635)

CARATTERISTICHE DEI RESTI ARCHEOLOGICI

Definizione:

Area di fr. fittili

Tipo:

Edificio rurale

CRONOLOGIA:

Periodo:

Età imperiale

Datazione:

I-III sec. d.C.

RIFERIMENTI CARTOGRAFICI:

IGM 187-I-S.E.

DESCRIZIONE:

Area di 1000 mq con frammenti di laterizi, pietre lavorate e ceramica perlopiù comune.

Sito 131

LOCALIZZAZIONE

Regione:

Basilicata

Provincia:

PZ

Comune:

Forenza

Località:

Cozzo Maragnano

RIFERIMENTI BIBLIOGRAFICI:

Marchi 2010, p. 154 (sito 638)

CARATTERISTICHE DEI RESTI ARCHEOLOGICI

Definizione:

Area di fr. fittili

Tipo:

Struttura


CRONOLOGIA:

Periodo:

Età imperiale

Datazione:

I-III sec. d.C.

<p>GRETIFV2 S.R.L. ZONA PRODUTTIVA VURZA, 22 39055 LAIVES (BZ)</p>	<p>Progetto definitivo impianto fotovoltaico da realizzarsi in C.da "San Procopio" del Comune di Palazzo San Gervasio</p>	 <p>DR. ANTONIO BRUSCELLA P.zza Alcide De Gasperi, 27 85100 - Potenza</p>
--	---	--

RIFERIMENTI CARTOGRAFICI:

IGM 187-I-S.E.

DESCRIZIONE:

Area di 200 mq di forma rettangolare con una fitta concentrazione di materiale. La probabile presenza di strutture risulta inoltre testimoniata da alcune tracce di malta. Si ipotizza una destinazione tra la pars urbana con funzione abitativa e la pars rustica ad uso rurale dell'impianto. Tra i materiali si individuano: tegole, pietre da costruzione, ceramica comune, sigillata africana D, anfore, frammenti di macina in pietra lavica, dolia.

Sito 132

LOCALIZZAZIONE

Regione:

Basilicata

Provincia:

PZ

Comune:

Maschito

Località:

Masseria Maragnano

RIFERIMENTI BIBLIOGRAFICI:

Marchi 2010, p. 154 (sito 636)

CARATTERISTICHE DEI RESTI ARCHEOLOGICI

Definizione:

Area di fr. fittili

Tipo:

Fattoria

CRONOLOGIA:

Periodo:

Età imperiale

Datazione:

I-III sec. d.C.

RIFERIMENTI CARTOGRAFICI:

IGM 187-I-S.E.

DESCRIZIONE:

Area di mq 50 con frammenti di tegole e scarsa ceramica di uso comune.

Sito 133

LOCALIZZAZIONE

Regione:

Basilicata

Provincia:

PZ


Comune:

Forenza

Località:

Cozzo Maragnano

Tav. A.4	Relazione Archeologica	108 di 134
----------	------------------------	------------

<p>GRETIFV2 S.R.L. ZONA PRODUTTIVA VURZA, 22 39055 LAIVES (BZ)</p>	<p>Progetto definitivo impianto fotovoltaico da realizzarsi in C.da "San Procopio" del Comune di Palazzo San Gervasio</p>	 <p>DR. ANTONIO BRUSCELLA P.zza Alcide De Gasperi, 27 85100 - Potenza</p>
--	---	--

RIFERIMENTI BIBLIOGRAFICI:

Marchi 2010, p. 154 (sito 637)

CARATTERISTICHE DEI RESTI ARCHEOLOGICI

Definizione:

Area di fr. fittili

Tipo:

Necropoli

CRONOLOGIA:

Periodo:

Non determinabile

Datazione:

-

RIFERIMENTI CARTOGRAFICI:

IGM 187-I-S.E.

DESCRIZIONE:

Area di 20 mq caratterizzata dalla presenza di tegole che indicano una destinazione sepolcrale.

SITO 134

LOCALIZZAZIONE

Regione:

Basilicata

Provincia:

PZ

Comune:

Forenza

Località:

Cozzo Maragnano

RIFERIMENTI BIBLIOGRAFICI:

Marchi 2010, p. 154-155 (sito 639)

CARATTERISTICHE DEI RESTI ARCHEOLOGICI

Definizione:

Area di fr. fittili

Tipo:

Edificio rurale

CRONOLOGIA:

Periodo:

Età tardoantica

Datazione:


IV-V sec d.C.

RIFERIMENTI CARTOGRAFICI:

IGM 187-I-S.E.

DESCRIZIONE:

Tav. A.4	Relazione Archeologica	109 di 134
----------	------------------------	------------

GRETIFV2 S.R.L. ZONA PRODUTTIVA VURZA, 22 39055 LAIVES (BZ)	Progetto definitivo impianto fotovoltaico da realizzarsi in C.da “San Procopio” del Comune di Palazzo San Gervasio	 DR. ANTONIO BRUSCELLA P.zza Alcide De Gasperi, 27 85100 - Potenza
---	---	---

Area di 100 mq con presenza rada di frammenti di ceramica comune e laterizi. Tra questi ultimi si segnala una tegola decorata con motivo a onde.

Sito 135

LOCALIZZAZIONE

Regione:

Basilicata

Provincia:

PZ

Comune:

Forenza

Località:

Masseria Iasi

RIFERIMENTI BIBLIOGRAFICI:

Marchi 2010, p. 155 (sito 640)

CARATTERISTICHE DEI RESTI ARCHEOLOGICI

Definizione:

Area di fr. fittili

Tipo:

-

CRONOLOGIA:

Periodo:

Non determinabile

Datazione:

-

RIFERIMENTI CARTOGRAFICI:

IGM 187-I-S.E.

DESCRIZIONE:

Area di 50 mq con frammenti di laterizi; si segnalano tegole, ceramica comune, frammenti di macina in pietra lavica.

Sito 136

LOCALIZZAZIONE

Regione:

Basilicata

Provincia:

PZ

Comune:

Forenza

Località:

Serra La Perna

RIFERIMENTI BIBLIOGRAFICI:


Marchi 2010, p. 148 (sito 611)

CARATTERISTICHE DEI RESTI ARCHEOLOGICI

Definizione:

Area di fr. fittili

Tav. A.4	Relazione Archeologica	110 di 134
----------	------------------------	------------

<p>GRETIFV2 S.R.L. ZONA PRODUTTIVA VURZA, 22 39055 LAIVES (BZ)</p>	<p>Progetto definitivo impianto fotovoltaico da realizzarsi in C.da "San Procopio" del Comune di Palazzo San Gervasio</p>	 <p>DR. ANTONIO BRUSCELLA P.zza Alcide De Gasperi, 27 85100 - Potenza</p>
--	---	--

Tipo:

Edificio rurale

CRONOLOGIA:

Periodo:

Età imperiale

Datazione:

I-III sec. d.C.

RIFERIMENTI CARTOGRAFICI:

IGM 187-I-S.E.

DESCRIZIONE:

Area di 200 mq con pietre di medie e grandi dimensioni e frammenti di laterizi, per la maggior parte tegole.

Sito 137

LOCALIZZAZIONE

Regione:

Basilicata

Provincia:

PZ

Comune:

Palazzo S. Gervasio

Località:

Masseria Merlini

RIFERIMENTI BIBLIOGRAFICI:

Marchi 2010, p. 155 (sito 642)

CARATTERISTICHE DEI RESTI ARCHEOLOGICI

Definizione:

Area di fr. fittili

Tipo:

Edificio rurale

CRONOLOGIA:

Periodo:

Età imperiale

Datazione:

I-III sec. d.C.

RIFERIMENTI CARTOGRAFICI:

IGM 187-I-S.E.

DESCRIZIONE:

A SE della collina vi è un'area (200mq) con pietre di piccole dimensioni, fr. di tegole, fr. di ceramica comune e un frammento di anfora.


Sito 138

LOCALIZZAZIONE

Regione:

Basilicata

Tav. A.4	Relazione Archeologica	111 di 134
----------	------------------------	------------

<p>GRETIFV2 S.R.L. ZONA PRODUTTIVA VURZA, 22 39055 LAIVES (BZ)</p>	<p>Progetto definitivo impianto fotovoltaico da realizzarsi in C.da "San Procopio" del Comune di Palazzo San Gervasio</p>	 <p>DR. ANTONIO BRUSCELLA P.zza Alcide De Gasperi, 27 85100 - Potenza</p>
--	---	--

Provincia:

PZ

Comune:

Palazzo S. Gervasio

Località:

Casalini

RIFERIMENTI BIBLIOGRAFICI:

Marchi 2010, p. 155 (sito 643)

CARATTERISTICHE DEI RESTI ARCHEOLOGICI

Definizione:

Area di fr. fittili

Tipo:

Edificio

CRONOLOGIA:

Periodo:

Non determinabile

Datazione:

-

RIFERIMENTI CARTOGRAFICI:

IGM 187-I-S.E.

DESCRIZIONE:

Lungo il versante SE, vi è una area di 50 mq con frr. di tegole, pietre e poca ceramica acroma.

Sito 139

LOCALIZZAZIONE

Regione:

Basilicata

Provincia:

PZ

Comune:

Palazzo S. Gervasio

Località:

Masseria Merlini

RIFERIMENTI BIBLIOGRAFICI:

Marchi 2010, p. 155 (sito 644)

CARATTERISTICHE DEI RESTI ARCHEOLOGICI

Definizione:

Area di fr. fittili

Tipo:

Fattoria


CRONOLOGIA:

Periodo:

Età imperiale

Datazione:

Tav. A.4	Relazione Archeologica	112 di 134
----------	------------------------	------------

GRETIFV2 S.R.L. ZONA PRODUTTIVA VURZA, 22 39055 LAIVES (BZ)	Progetto definitivo impianto fotovoltaico da realizzarsi in C.da “San Procopio” del Comune di Palazzo San Gervasio	 DR. ANTONIO BRUSCELLA P.zza Alcide De Gasperi, 27 85100 - Potenza
---	---	---

I-III sec. d.C.

RIFERIMENTI CARTOGRAFICI:

IGM 187-I-S.E.

DESCRIZIONE:

Lungo il versante collinare vi è un'area (100 mq) con una concentrazione di laterizi e tegole, pietre di piccole dimensioni, ed un frammento di colonna in laterizio. Sono presenti grandi contenitori per derrate e ceramica di uso comune, sigillata italica

Sito 140

LOCALIZZAZIONE

Regione:

Basilicata

Provincia:

PZ

Comune:

Maschito

Località:

Masseria Cascia

RIFERIMENTI BIBLIOGRAFICI:

Marchi 2010, p. 147 (sito 604)

CARATTERISTICHE DEI RESTI ARCHEOLOGICI

Definizione:

Area di fr. fittili

Tipo:

Necropoli

CRONOLOGIA:

Periodo:

Età repubblicana e tardoantica

Datazione:

I sec. a.C. /IV sec. d.C.

RIFERIMENTI CARTOGRAFICI:

IGM 187-I-S.E.

DESCRIZIONE:

A breve distanza dalla fattoria n. 141 vi è una stretta fascia di circa mq 20 con frr. di tegole e scarsa ceramica (vernice nera). In relazione con il sito n. 141.

Sito 141

LOCALIZZAZIONE

Regione:

Basilicata

Provincia:

PZ


Comune:

Maschito

Località:

Grotte di Masone Masseria Cascia

Tav. A.4	Relazione Archeologica	113 di 134
----------	------------------------	------------

<p>GRETIFV2 S.R.L. ZONA PRODUTTIVA VURZA, 22 39055 LAIVES (BZ)</p>	<p>Progetto definitivo impianto fotovoltaico da realizzarsi in C.da "San Procopio" del Comune di Palazzo San Gervasio</p>	 <p>DR. ANTONIO BRUSCELLA P.zza Alcide De Gasperi, 27 85100 - Potenza</p>
--	---	--

RIFERIMENTI BIBLIOGRAFICI:

Marchi 2010, p. 147 (sito 603)

CARATTERISTICHE DEI RESTI ARCHEOLOGICI

Definizione:

Area di fr. fittili

Tipo:

Fattoria

CRONOLOGIA:

Periodo:

Età repubblicana e tardoantica

Datazione:

I sec. a.C. /IV sec. d.C.

RIFERIMENTI CARTOGRAFICI:

IGM 187-I-S.E.

DESCRIZIONE:

Sulla sommità del pianoro vi è un'area di mq 200, con fr. di laterizi, pietre lavorate e molta ceramica: comune da cucina (35%), vernice nera (4%), sigillata italica (17%), sigillata africana A (25%) e D (6%), fr. di vetro e un orlo di balsamario; si segnalano pareti ed orli di dolia e fr. di macine.

SITO 142

LOCALIZZAZIONE

Regione:

Basilicata

Provincia:

PZ

Comune:

Maschito

Località:

Masseria Cascia

RIFERIMENTI BIBLIOGRAFICI:

Marchi 2010, p. 147 (sito 605)

CARATTERISTICHE DEI RESTI ARCHEOLOGICI

Definizione:

Area di fr. fittili

Tipo:

Necropoli

CRONOLOGIA:

Periodo:

Età preromana

Datazione:


IV sec. a.C.

RIFERIMENTI CARTOGRAFICI:

IGM 187-I-S.E.

DESCRIZIONE:

Tav. A.4	Relazione Archeologica	114 di 134
----------	------------------------	------------

<p>GRETIFV2 S.R.L. ZONA PRODUTTIVA VURZA, 22 39055 LAIVES (BZ)</p>	<p>Progetto definitivo impianto fotovoltaico da realizzarsi in C.da "San Procopio" del Comune di Palazzo San Gervasio</p>	 <p>DR. ANTONIO BRUSCELLA P.zza Alcide De Gasperi, 27 85100 - Potenza</p>
--	---	--

Sul versante N del pianoro vi sono due tagli con ossa umane e fr. di tegole. In superficie vi sono fr. di vernice nera (55%), ceramica comune (20%), fr. di vetro e bronzo.

SITO 143

LOCALIZZAZIONE

Regione:

Basilicata

Provincia:

PZ

Comune:

Maschito

Località:

S. Martino

RIFERIMENTI BIBLIOGRAFICI:

Marchi 2010, p. 147 (sito 606)

CARATTERISTICHE DEI RESTI ARCHEOLOGICI

Definizione:

Area di fr. fittili

Tipo:

Non determinabile

CRONOLOGIA:

Periodo:

Non determinabile

Datazione:

–

RIFERIMENTI CARTOGRAFICI:

IGM 187-I-S.E.

DESCRIZIONE:

Ai margini del bosco è possibile individuare una dispersione di materiale poco leggibile e non ben definibile nelle dimensioni nella quale si intravedono frammenti laterizi e scarse pietre.

SITO 144

LOCALIZZAZIONE

Regione:

Basilicata

Provincia:

PZ

Comune:

Palazzo S. Gervasio

Località:

Masseria Caputo

RIFERIMENTI BIBLIOGRAFICI:


Marchi 2010, p. 146 (sito 601)

CARATTERISTICHE DEI RESTI ARCHEOLOGICI

Definizione:

Area di fr. fittili

Tav. A.4	Relazione Archeologica	115 di 134
----------	------------------------	------------

<p>GRETIFV2 S.R.L. ZONA PRODUTTIVA VURZA, 22 39055 LAIVES (BZ)</p>	<p>Progetto definitivo impianto fotovoltaico da realizzarsi in C.da "San Procopio" del Comune di Palazzo San Gervasio</p>	 <p>DR. ANTONIO BRUSCELLA P.zza Alcide De Gasperi, 27 85100 - Potenza</p>
--	---	--

Tipo:

Struttura

CRONOLOGIA:

Periodo:

Età determinabile

Datazione:

-

RIFERIMENTI CARTOGRAFICI:

IGM 187-I-S.E.

DESCRIZIONE:

Sulla sommità del pianoro vi è un'area di fr. di laterizi, tegole, pietre di piccole e medie dimensioni, fr. di grandi contenitori per derrate, poca ceramica di uso comune ed un fr. di lucerna.

SITO 145

LOCALIZZAZIONE

Regione:

Basilicata

Provincia:

PZ

Comune:

Palazzo S. Gervasio

Località:

Masseria Fradusco

RIFERIMENTI BIBLIOGRAFICI:

Marchi 2010, p. 146 (sito 600)

CARATTERISTICHE DEI RESTI ARCHEOLOGICI

Definizione:

Area di fr. fittili

Tipo:

Villa

CRONOLOGIA:

Periodo:

Età imperiale

Datazione:

I-III sec. d.C.

RIFERIMENTI CARTOGRAFICI:

IGM 187-I-S.E.

DESCRIZIONE:

Sulla sommità a SE della collina c'è un'ampia area costituita da fr. laterizi e pietre da costruzione ampia mq 1000 fitta; la ceramica, perlopiù di uso comune, fr. di macine.


SITO 146

LOCALIZZAZIONE

Regione:

Basilicata

Tav. A.4	Relazione Archeologica	116 di 134
----------	------------------------	------------

<p>GRETIFV2 S.R.L. ZONA PRODUTTIVA VURZA, 22 39055 LAIVES (BZ)</p>	<p>Progetto definitivo impianto fotovoltaico da realizzarsi in C.da "San Procopio" del Comune di Palazzo San Gervasio</p>	 <p>DR. ANTONIO BRUSCELLA P.zza Alcide De Gasperi, 27 85100 - Potenza</p>
--	---	--

Provincia:

PZ

Comune:

Palazzo S. Gervasio

Località:

Masseria Cancellara

RIFERIMENTI BIBLIOGRAFICI:

Marchi 2010, p. 155 (sito 647)

CARATTERISTICHE DEI RESTI ARCHEOLOGICI

Definizione:

Area di fr. fittili

Tipo:

Edificio rurale

CRONOLOGIA:

Periodo:

Età tardo-repubblicana e imperiale

Datazione:

I sec. a.C. – II sec. d.C.

RIFERIMENTI CARTOGRAFICI:

IGM 187-I-S.E.

DESCRIZIONE:

Il punto è nella parte N di un pianoro stretto e allungato delimitato ad E dal Vallone del Serpente, e ad W dal Vallone Acqua Cascia. Ubicato a 500 m s.l.m., lungo il margine Est dell'altura, si presenta come un'area di 80 mq con laterizi e di frr.ceramici.

SITO 147

LOCALIZZAZIONE

Regione:

Basilicata

Provincia:

PZ

Comune:

Palazzo S. Gervasio

Località:

Masseria Cancellara

RIFERIMENTI BIBLIOGRAFICI:

Marchi 2010, p. 156 (sito 648)

CARATTERISTICHE DEI RESTI ARCHEOLOGICI

Definizione:

Area di fr. fittili

Tipo:


Struttura

CRONOLOGIA:

Periodo:

Non determinabile

Tav. A.4	Relazione Archeologica	117 di 134
----------	------------------------	------------

<p>GRETIFV2 S.R.L. ZONA PRODUTTIVA VURZA, 22 39055 LAIVES (BZ)</p>	<p>Progetto definitivo impianto fotovoltaico da realizzarsi in C.da "San Procopio" del Comune di Palazzo San Gervasio</p>	 <p>DR. ANTONIO BRUSCELLA P.zza Alcide De Gasperi, 27 85100 - Potenza</p>
--	---	--

Datazione:

-

RIFERIMENTI CARTOGRAFICI:

IGM 187-I-S.E.

DESCRIZIONE:

Qui è stata localizzata un'area (150 mq), con pietre di piccole e medie dimensioni associate a laterizi e materiale ceramico: un fr. di macina, pareti di ceramica acroma, fr. di cerami cacomune e da cucina, fr. di anfore.

Sito 148

LOCALIZZAZIONE

Regione:

Basilicata

Provincia:

PZ

Comune:

Palazzo S. Gervasio

Località:

Masseria Fradusco e Masseria La Mastra

RIFERIMENTI BIBLIOGRAFICI:

Marchi 2010, p. 146 (sito 599)

CARATTERISTICHE DEI RESTI ARCHEOLOGICI

Definizione:

Area di fr. fittili

Tipo:

Fattoria

CRONOLOGIA:

Periodo:

Non determinabile

Datazione:

-

RIFERIMENTI CARTOGRAFICI:

IGM 187-I-S.E.

DESCRIZIONE:

Sulla sommità collinare vi è un'area (mq 100) di fr. laterizi e ceramica.

Sito 149

LOCALIZZAZIONE

Regione:

Basilicata

Provincia:

PZ


Comune:

Palazzo S. Gervasio

Località:

Casalini

Tav. A.4	Relazione Archeologica	118 di 134
----------	------------------------	------------

<p>GRETIFV2 S.R.L. ZONA PRODUTTIVA VURZA, 22 39055 LAIVES (BZ)</p>	<p>Progetto definitivo impianto fotovoltaico da realizzarsi in C.da "San Procopio" del Comune di Palazzo San Gervasio</p>	 <p>DR. ANTONIO BRUSCELLA P.zza Alcide De Gasperi, 27 85100 - Potenza</p>
--	---	--

RIFERIMENTI BIBLIOGRAFICI:

Marchi 2010, p. 146 (sito 596)

CARATTERISTICHE DEI RESTI ARCHEOLOGICI

Definizione:

Area di fr. fittili

Tipo:

Edificio rurale

CRONOLOGIA:

Periodo:

Non determinabile

Datazione:

-

RIFERIMENTI CARTOGRAFICI:

IGM 187-I-S.E.

DESCRIZIONE:

Un'area di forma irregolare (150 mq) che si estende sul pianoro. Si rinvennero fr. di laterizi, di ceramica acroma e un fr. di dolium.

Sito 150

LOCALIZZAZIONE

Regione:

Basilicata

Provincia:

PZ

Comune:

Palazzo S. Gervasio

Località:

Casalini

RIFERIMENTI BIBLIOGRAFICI:

Marchi 2010, p. 146 (sito 595)

CARATTERISTICHE DEI RESTI ARCHEOLOGICI

Definizione:

Area di fr. fittili

Tipo:

Edificio rurale

CRONOLOGIA:

Periodo:


Età preromana

Datazione:

V-IV secolo a.C.

RIFERIMENTI CARTOGRAFICI:

IGM 187-I-S.E.

<p>GRETIFV2 S.R.L. ZONA PRODUTTIVA VURZA, 22 39055 LAIVES (BZ)</p>	<p>Progetto definitivo impianto fotovoltaico da realizzarsi in C.da "San Procopio" del Comune di Palazzo San Gervasio</p>	 <p>DR. ANTONIO BRUSCELLA P.zza Alcide De Gasperi, 27 85100 - Potenza</p>
--	---	--

DESCRIZIONE:

Ad ovest dell'ampio pianoro vi è un'area (200 mq), con frr.di laterizi,ceramica acroma, frr.di dolia e un fr. di macina.

Sito 151

LOCALIZZAZIONE

Regione:

Basilicata

Provincia:

PZ

Comune:

Palazzo S. Gervasio

Località:

Manzulillo

RIFERIMENTI BIBLIOGRAFICI:

Marchi 2010, p. 147 (sito 602)

CARATTERISTICHE DEI RESTI ARCHEOLOGICI

Definizione:

Area di fr. fittili

Tipo:

Edificio rurale

CRONOLOGIA:

Periodo:

Non identificabile

Datazione:

-

RIFERIMENTI CARTOGRAFICI:

IGM 187-I-S.E.

DESCRIZIONE:

Sul pianoro e`presente un'area di circa mq 150 composta perlopiù da tegole, non si rilevano frammenti di ceramica.

Sito 152

LOCALIZZAZIONE

Regione:

Basilicata

Provincia:

PZ

Comune:

Palazzo S. Gervasio

Località:

Masseria Capariello


RIFERIMENTI BIBLIOGRAFICI:

Marchi 2010, p. 145 (sito 591)

CARATTERISTICHE DEI RESTI ARCHEOLOGICI

Definizione:

Tav. A.4	Relazione Archeologica	120 di 134
----------	------------------------	------------

<p>GRETIFV2 S.R.L. ZONA PRODUTTIVA VURZA, 22 39055 LAIVES (BZ)</p>	<p>Progetto definitivo impianto fotovoltaico da realizzarsi in C.da "San Procopio" del Comune di Palazzo San Gervasio</p>	 <p>DR. ANTONIO BRUSCELLA P.zza Alcide De Gasperi, 27 85100 - Potenza</p>
--	---	--

Area di fr. fittili

Tipo:

Fattoria

CRONOLOGIA:

Periodo:

Età imperiale

Datazione:

I-III sec. d.C.

RIFERIMENTI CARTOGRAFICI:

IGM 187-I-S.E.

DESCRIZIONE:

Sulla sommità del pianoro vi è un'area di circa 200 mq con frr. di laterizi e ceramica comune (30%), sigillata italica (10%), sigillata africana (40%) e anfore.

Sito 153

LOCALIZZAZIONE

Regione:

Basilicata

Provincia:

PZ

Comune:

Forenza

Località:

Settanni

RIFERIMENTI BIBLIOGRAFICI:

Marchi 2010, p. 145 (sito 589)

CARATTERISTICHE DEI RESTI ARCHEOLOGICI

Definizione:

Area di fr. fittili

Tipo:

Fattoria

CRONOLOGIA:

Periodo:

Età imperiale

Datazione:

I-III sec. d.C.

RIFERIMENTI CARTOGRAFICI:

IGM 187-I-S.E.


DESCRIZIONE:

Area di mq 60 con una densa concentrazione di tegole, pietre e frammenti ceramici relativi a dolia e ceramica di uso comune.

Sito 154

LOCALIZZAZIONE

Tav. A.4	Relazione Archeologica	121 di 134
----------	------------------------	------------

<p>GRETIFV2 S.R.L. ZONA PRODUTTIVA VURZA, 22 39055 LAIVES (BZ)</p>	<p>Progetto definitivo impianto fotovoltaico da realizzarsi in C.da "San Procopio" del Comune di Palazzo San Gervasio</p>	 <p>DR. ANTONIO BRUSCELLA P.zza Alcide De Gasperi, 27 85100 - Potenza</p>
--	---	--

Regione:

Basilicata

Provincia:

PZ

Comune:

Forenza

Località:

Masseria Mazzulillo

RIFERIMENTI BIBLIOGRAFICI:

Marchi 2010, p. 145 (sito 590)

CARATTERISTICHE DEI RESTI ARCHEOLOGICI**Definizione:**

Area di fr. fittili

Tipo:

Fattoria

CRONOLOGIA:**Periodo:**

Età imperiale-tardo imperiale

Datazione:

I-III sec. d.C.

RIFERIMENTI CARTOGRAFICI:

IGM 187-I-S.E.

DESCRIZIONE:

Presso la Fiumara, c'è un'area di 200 mq ca., con fr. di laterizi, di ceramica da cucina e da fuoco e di anfore e 1 frammento di orlo di spatheion.

SITO 155**LOCALIZZAZIONE****Regione:**

Basilicata

Provincia:

PZ

Comune:

Palazzo S. Gervasio

Località:

Masseria Capariello

RIFERIMENTI BIBLIOGRAFICI:

Marchi 2010, p. 145 (sito 592)

CARATTERISTICHE DEI RESTI ARCHEOLOGICI**Definizione:**


Area di fr. fittili

Tipo:

Fattoria

CRONOLOGIA:**Periodo:**

Tav. A.4	Relazione Archeologica	122 di 134
----------	------------------------	------------

<p>GRETIFV2 S.R.L. ZONA PRODUTTIVA VURZA, 22 39055 LAIVES (BZ)</p>	<p>Progetto definitivo impianto fotovoltaico da realizzarsi in C.da "San Procopio" del Comune di Palazzo San Gervasio</p>	 <p>DR. ANTONIO BRUSCELLA P.zza Alcide De Gasperi, 27 85100 - Potenza</p>
--	---	--

Non determinabile

Datazione:

-

RIFERIMENTI CARTOGRAFICI:

IGM 187-I-S.E.

DESCRIZIONE:

Sulla sommità del pianoro vi è un'area (mq 150) di fr. di laterizi e scarsa ceramica comune da ricollegare ad una fattoria.

Sito 156

LOCALIZZAZIONE

Regione:

Basilicata

Provincia:

PZ

Comune:

Palazzo S. Gervasio

Località:

Masseria Cataldi

RIFERIMENTI BIBLIOGRAFICI:

Marchi 2010, p. 146 (sito 594)

CARATTERISTICHE DEI RESTI ARCHEOLOGICI

Definizione:

Area di fr. fittili

Tipo:

Edificio rurale

CRONOLOGIA:

Periodo:

Non determinabile

Datazione:

-

RIFERIMENTI CARTOGRAFICI:

IGM 187-I-S.E.

DESCRIZIONE:

Sul pianoro è presente un'area di 200 mq con presenza di laterizi e dolia.

Sito 157

LOCALIZZAZIONE

Regione:

Basilicata

Provincia:


PZ

Comune:

Palazzo S. Gervasio

Località:

Tav. A.4	Relazione Archeologica	123 di 134
----------	------------------------	------------

<p>GRETIFV2 S.R.L. ZONA PRODUTTIVA VURZA, 22 39055 LAIVES (BZ)</p>	<p>Progetto definitivo impianto fotovoltaico da realizzarsi in C.da "San Procopio" del Comune di Palazzo San Gervasio</p>	 <p>DR. ANTONIO BRUSCELLA P.zza Alcide De Gasperi, 27 85100 - Potenza</p>
--	---	--

Casotto Piarulli

RIFERIMENTI BIBLIOGRAFICI:

Marchi 2010, p. 146 (sito 593)

CARATTERISTICHE DEI RESTI ARCHEOLOGICI

Definizione:

Area di fr. fittili

Tipo:

Fattoria

CRONOLOGIA:

Periodo:

Età imperiale

Datazione:

I-III sec. d.C.

RIFERIMENTI CARTOGRAFICI:

IGM 187-I-S.E.

DESCRIZIONE:

Nei pressi del casotto, a Sud (200 mq), si individua una forte presenza di laterizi, ceramica comune da cucina e da mensa, dolia e un fr. di macina.

SITO 158

LOCALIZZAZIONE

Regione:

Basilicata

Provincia:

PZ

Comune:

Palazzo S. Gervasio

Località:

Torrente Valero

RIFERIMENTI BIBLIOGRAFICI:

Marchi 2010, p. 146 (sito 597)

CARATTERISTICHE DEI RESTI ARCHEOLOGICI

Definizione:

Area di fr. fittili

Tipo:

Edificio rurale?

CRONOLOGIA:

Periodo:


Non determinabile

Datazione:

-

RIFERIMENTI CARTOGRAFICI:

IGM 187-I-S.E.

<p>GRETIFV2 S.R.L. ZONA PRODUTTIVA VURZA, 22 39055 LAIVES (BZ)</p>	<p>Progetto definitivo impianto fotovoltaico da realizzarsi in C.da "San Procopio" del Comune di Palazzo San Gervasio</p>	 <p>DR. ANTONIO BRUSCELLA P.zza Alcide De Gasperi, 27 85100 - Potenza</p>
--	---	--

DESCRIZIONE:

Sul pianoro si riconosce una piccola area, con presenza di coppi e tegole.

Sito 159

LOCALIZZAZIONE

Regione:

Basilicata

Provincia:

PZ

Comune:

Palazzo S. Gervasio

Località:

Torrente Valero

RIFERIMENTI BIBLIOGRAFICI:

Marchi 2010, p. 146 (sito 598)

CARATTERISTICHE DEI RESTI ARCHEOLOGICI

Definizione:

Area di fr. fittili

Tipo:

Fattoria

CRONOLOGIA:

Periodo:

Non determinabile

Datazione:


-

RIFERIMENTI CARTOGRAFICI:

IGM 187-I-S.E.

DESCRIZIONE:

Alle pendici del versante meridionale della collina sul torrente Valero si localizza un'area di frr. fittili (200 mq), con pareti di contenitori per derrate (15%) e frr. ceramici di uso comune (85%).

GRETIFV2 S.R.L. ZONA PRODUTTIVA VURZA, 22 39055 LAIVES (BZ)	Progetto definitivo impianto fotovoltaico da realizzarsi in C.da "San Procopio" del Comune di Palazzo San Gervasio	 DR. ANTONIO BRUSCELLA P.zza Alcide De Gasperi, 27 85100 - Potenza
---	---	---

A.4.f Fotointerpretazione archeologica

Lo studio della fotografia aerea è una tecnica che permette di documentare i risultati di una ricognizione svolta mediante la ripresa del territorio dall'alto. Prevede una fase di lettura, analisi ed interpretazione di immagini scattate da un aereo, volta a comprendere e registrare le informazioni in esse contenute relative a frequentazioni antropiche, tracce archeologiche o naturali, individuabili sul territorio. Si tratta di una fase di ricerca conoscitiva di un territorio, i cui risultati possono raggiungere un alto potenziale informativo, soprattutto se associati all'utilizzo delle altre metodologie di indagine archeologica. Utilizzate nella fase di impostazione del progetto di ricerca, le fotografie aeree consentono di inquadrare il contesto topografico e archeologico dell'area studiata. In una fase più avanzata dell'indagine, le immagini aeree permettono di distinguere localizzazione, forma geometrica, andamento ed estensione di numerose evidenze del paesaggio. La fase operativa dell'indagine su fotografia aerea, può avvenire mediante l'utilizzo di immagini aeree oblique oppure fotografie aeree zenitali. Le prime vengono scattate con angolo prospettico utilizzando macchine fotografiche portatili; documentano aree particolari e quindi non forniscono una copertura totale del territorio. Per l'area in questione sono state utilizzate le fotografie verticali che risultano scattate perlopiù per scopi militari e cartografici, per cui tendono a coprire completamente le aree indagate. La copertura dell'area avviene mediante una serie di scatti programmati a intervalli regolari. Tale sovrapposizione delle fotografie consente lo studio delle strisciate tramite l'utilizzo di stereoscopi e quindi anche attraverso la visione tridimensionale del territorio. Nonostante alcuni limiti, perlopiù di scala, non è da sottovalutare la potenzialità della fotografia zenitale di offrire una visione sinottica del contesto indagato e la possibilità di vederne lo sviluppo, l'evoluzione e le varie condizioni di visibilità col passare degli anni e delle stagioni, attraverso le varie riprese.

In particolare, per l'area in questione, sono state analizzati in questa sede fotografie aeree verticali, acquisite digitalmente, provenienti da diversi voli:

- Ortofoto in b/n anni 1988-1989, mediante servizio WMS del Portale Cartografico Nazionale;
- Ortofoto in b/n anni 1994-1998, mediante servizio WMS del Portale Cartografico Nazionale;
- Ortofoto a colori anno 2000, mediante servizio WMS del Portale Cartografico Nazionale;
- Ortofoto a colori anno 2006, mediante servizio WMS del Portale Cartografico Nazionale

L'indagine aerofotografica è stata condotta prendendo in esame le aree di interesse (sia quelle riguardanti in maniera specifica l'area oggetto del progetto di realizzazione dell'impianto fotovoltaico, sia quelle ad essa limitrofe).

Sulla scorta delle analisi condotte, non sono state riconosciute anomalie aerofotografiche riferibili ad aree di interesse archeologico nella zona interessata dalla realizzazione delle opere in progetto.

Tav. A.4	Relazione Archeologica	126 di 134
----------	------------------------	------------



Fig. 20 – Planimetria dell'impianto su ortofoto 1988-1989.



Fig. 21 – Planimetria dell'impianto su ortofoto 1994-1998.

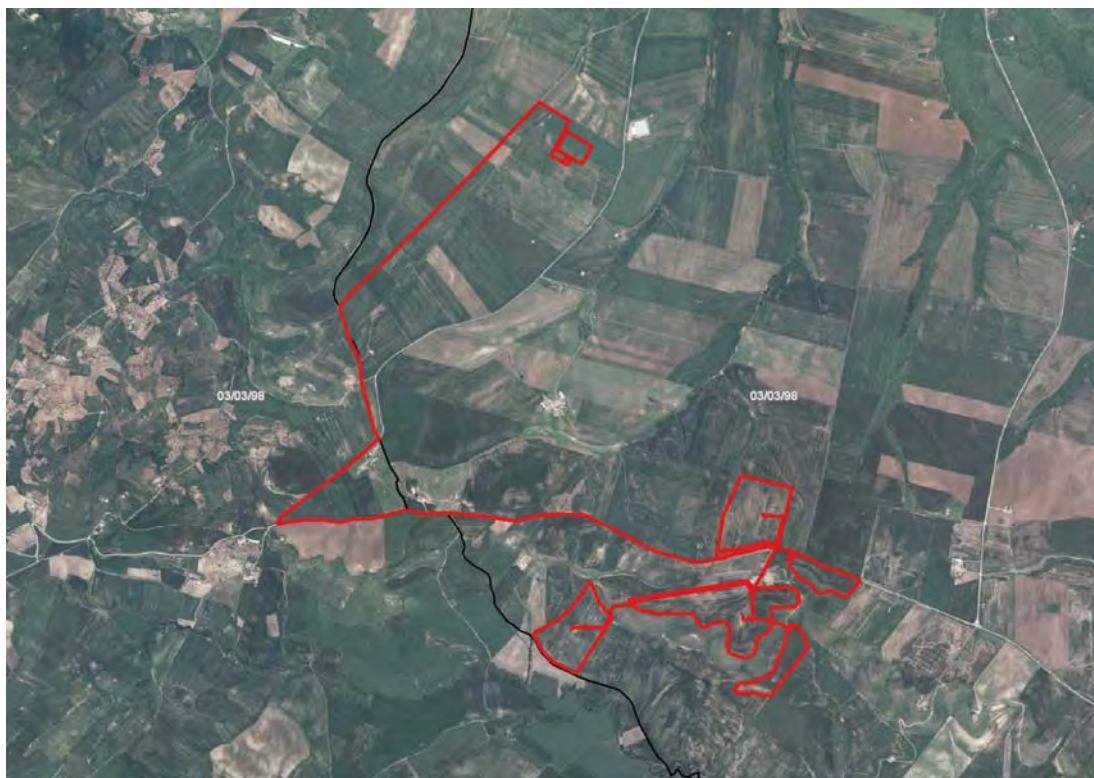



Fig. 22 – Planimetria dell'impianto su ortofoto 2000

GRETI FV2 S.R.L. ZONA PRODUTTIVA VURZA, 22 39055 LAIVES (BZ)	Progetto definitivo impianto fotovoltaico da realizzarsi in C.da "San Procopio" del Comune di Palazzo San Gervasio	 DR. ANTONIO BRUSCELLA P.zza Alcide De Gasperi, 27 85100 - Potenza
--	---	---

A.4.g Valutazione del rischio archeologico

Il parco agri-fotovoltaico e il relativo di cavidotto interessano il territorio comunale di Palazzo San Gervasio (PZ) e in minima parte quello di Forenza (PZ).

Per quanto attiene l'analisi delle interferenze dell'impianto fotovoltaico con le aree sottoposte a vincolo di tutela archeologica e con i beni monumentali vincolati, si è verificato che entro un buffer di rispetto di 1000 m non rientra alcuna delle suddette aree.

Inoltre le opere in progetto non interferiscono con nessuno dei tratturi sottoposti a vincolo

La presente ricerca si propone quale strumento utile per la conoscenza dello scenario territoriale interessato da questa infrastruttura; si pone altresì quale frutto del costante raccordo tra le indicazioni della Soprintendenza Archeologia, Belle Arti e Paesaggio della Basilicata, volte alla tutela del patrimonio, e le richieste di fattibilità della committenza.


Incrociando i dati della ricerca archeologica emerge chiaramente l'importanza di questo comprensorio nell'ambito dei fenomeni di antropizzazione e dunque delle modalità insediative nella diacronia, soprattutto delle porzioni di territorio a stretto contatto con il corso dei torrenti.

Si tratta infatti di una porzione di territorio particolarmente favorevole ai fini del popolamento grazie alle ampie possibilità di sfruttamento agricolo del territorio, confermate ancora oggi da una capillare occupazione fatta di Masserie storiche in parte abbandonate, in parte riconvertite alle esigenze dell'allevamento e agricolo al tempo stesso.

La ricerca archeologica su questo territorio è stata sostanzialmente condotta attraverso interventi di scavo sistematico da parte dell'allora Soprintendenza per i Beni Archeologici della Basilicata. Del resto l'area è stata interessata da specifici e sistematici progetti di ricognizione di superficie. Si possono citare a questo riguardo i lavori sotto il coordinamento della Marchi.

Ed è proprio sulla base di questa documentazione in nostro possesso che possono essere svolte alcune considerazioni circa il rapporto che intercorre tra l'impianto fotovoltaico e le presenze archeologiche custodite nel sottosuolo e dunque provare a costruire una carta del potenziale archeologico.

Considerando l'insieme delle informazioni desunte si può così riassumere il Potenziale Archeologico **(Allegato. A.4.3.):**

<p>GRETIFV2 S.R.L. ZONA PRODUTTIVA VURZA, 22 39055 LAIVES (BZ)</p>	<p>Progetto definitivo impianto fotovoltaico da realizzarsi in C.da "San Procopio" del Comune di Palazzo San Gervasio</p>	 <p>DR. ANTONIO BRUSCELLA P.zza Alcide De Gasperi, 27 85100 - Potenza</p>
--	---	--

RISCHIO MEDIO-ALTO

Si valuta un grado di rischio medio-alto (in arancione) sull'area del Campo 3 in corrispondenza dei siti noti nn.86-89 e sull'area del Campo 5 in corrispondenza dei siti noti nn.77, 80-81.


RISCHIO MEDIO

Si valuta un grado di rischio medio (in giallo) lungo il cavidotto in corrispondenza dei siti noti nn. 79, 90, 138-139, e sulle aree dell'impianto in corrispondenza dei siti noti nn.80-82,84-93.

RISCHIO BASSO


Si valuta un grado di rischio basso (in verde) per tutte le altre opere in progetto.

Ovviamente il rischio archeologico potrebbe variare a seguito di ricognizioni di superficie


GRETIIV2 S.R.L. ZONA PRODUTTIVA VURZA, 22 39055 LAIVES (BZ)	Progetto definitivo impianto fotovoltaico da realizzarsi in C.da "San Procopio" del Comune di Palazzo San Gervasio	 DR. ANTONIO BRUSCELLA P.zza Alcide De Gasperi, 27 85100 - Potenza
---	---	---

A.4.h Bibliografia di riferimento

- Adamesteanu D., *La Basilicata antica. Storia e monumenti*, Cava dei Tirreni 1974.
- Alvisi G., *La viabilità della Daunia*, Bari 1970.
- Battaglini M., *Origine di Genzano di Lucania*, Potenza 1981.
- Battaglini M., *Ipotesi sulle origini di Genzano*, Venosa 2010.
- Bottini A., *Osservazioni sulla topografia di Banzi preromana*, in *AnnAstorAnt*, II, 1980, pp.69-82.
- Bottini A., *Banzi (Potenza)*, in *StEtr*, XLIX, 1981, pp. 475-476.
- Bottini A., *Il mondo indigeno nel V sec. a.C. Due studi*, in *BBasil*, 5, 1989, pp. 161-180.
- Bottini A., *I popoli apulo-lucani*, in *Crise et transformations des sociétés arcaïques de l'Italie antique au V siècle av. J.-Ch. (Actes du coll. Rome 1987)*, Roma 1990, pp. 155-163.
- Bottini A., Russo A., Tagliente M., *La Daunia interna*, in Tagliente M. (a cura di), *Italici in Magna Grecia*, Venosa 1990, pp. 79-83.
- Bottini A., *Gli indigeni nel V secolo*, in D. Adamesteanu (a cura di), *Storia della Basilicata. 1. L'Antichità*, Roma - Bari 1999, pp.419-453.
- Buck R.J., *The ancient roads of eastern Lucania*, in *PBSR* XLII, 1974, pp. 46-67.
- Buck R.J., *Ancients roads between Venosa and Gravina*, in *PBSR* XL, 1972, pp. 58-90.
- Capano A., *Allevamento, transumanza, tratturi in Basilicata dall'antichità all'età contemporanea*, in *Lucania Archeologica* V, 1986, pp. 6-15.
- Carrabba. A., *Nuovo instrumentum dalla Lucania*, in *Epigraphica*, LI, 1989, pp. 85-113.
- Carrabba A., *Iscrizioni inedite dalla Lucania*, in *Epigraphica*, LVIII, 1996, pp. 139-149.
- Ciriello R., Sodo M., Cossalter L., *Recenti ricerche in area medio-bradanica, l'insediamento di Monte Serico nella prima età del ferro*, in *Prima delle colonie: M. Bettelli M., De Faveri C., Osanna M. (a cura di), Prima delle colonie. Organizzazione territoriale e produzioni ceramiche specializzate in Basilicata e in Calabria settentrionale ionica nella prima età del ferro*, Atti Convegno Matera 2007, Lavello 2008, pp. 311-340.
- De Siena A., Giammatteo T. (a cura di), *I guerrieri di Palazzo. Modalità insediative e rituali funerari di un abitato italico nel territorio di Palazzo S. Gervasio*, Opuscolo Mostra Palazzo San Gervasio 2014, Lavello 2014.
- Di Giuseppe H., *Insediamenti rurali della Basilicata interna tra la romanizzazione e l'età tardoantica: materiali per una tipologia*, in *Epigrafia e territorio. Politica e società. Temi di antichità romane IV*, Bari 1996, pp. 189-252.

<p>GRETI FV2 S.R.L. ZONA PRODUTTIVA VURZA, 22 39055 LAIVES (BZ)</p>	<p>Progetto definitivo impianto fotovoltaico da realizzarsi in C.da "San Procopio" del Comune di Palazzo San Gervasio</p>	 <p>DR. ANTONIO BRUSCELLA P.zza Alcide De Gasperi, 27 85100 - Potenza</p>
---	---	--

- Fiorelli G., *Genzano di Basilicata*, in NSc 1886, p. 278.
- Fracchia H., *Rinvenimenti ceramici e trasformazioni dell'assetto insediativo nell'alta valle del Bradano*, in Russo A., Di Giuseppe H. (a cura di), *Felicitas temporum. Dalla terra alle genti: la Basilicata settentrionale tra archeologia e storia*, Potenza 2008, pp. 289-303.
- Gualandi M.L., Palazzi C., Paoletti M., *La Lucania orientale*, in Giardina A., Schiavone A. (a cura di), *Società romana e produzione schiavistica, I. L'Italia: insediamenti e forme economiche*, Roma - Bari 1981, pp. 155-179.
- Gualtieri M., *Il territorio della Basilicata Nord-Orientale*, in *L'Italia meridionale in età tardo antica*, Atti Taranto XXXVIII 2000, pp. 368-390.
- Gualtieri M., *La Lucania romana. Cultura e società nella documentazione archeologica*, Napoli 2002.
- Gualtieri M., *La Lucania centro-settentrionale in età romana: la nuova documentazione archeologica*, in Russo A., Di Giuseppe H. (a cura di), *Felicitas temporum. Dalla terra alle genti: la Basilicata settentrionale tra archeologia e storia*, Potenza 2008, pp. 205-221.
- Lacava M., *La Lucania, sommaria descrizione*, Potenza 1974.
- Lacava M., *Genzano di Basilicata*, in NSc 1889, pp. 195-196.
- Lacava M., *Festole, pago antico presso Genzano*, in *Antichità Lucane – Dal sito dell'antica Siri, degli avanzi delle sue terme. Di Cersosimo Vetere, Serra Maiori e altri luoghi antichi (da scavi eseguiti nel 1888)*, Potenza 1889, p. 46.
- Marchi M.L., *Dall'abitato alla città. La romanizzazione della Daunia attraverso l'evoluzione dei sistemi insediativi*, in *Storia e archeologia della Daunia in ricordo di Marina Mazzei* (Roma 19-21 maggio 2005), Bari 2008, pp. 271-290.
- Marchi M.L., *Dinamiche insediative nel territorio di Banzi: i dati della ricognizione di superficie*, in *Progetti di archeologia in Basilicata. Banzi e Tito*, Siris, Suppl. II, 2008, pp. 51-59.
- Marchi M.L., *Ager Venusinus. Ville e villaggi: il paesaggio rurale in età tardo-antica*, in Atti del primo seminario sul tardo antico e l'altomedioevo in Italia meridionale (Roma 12-14 febbraio 2004), Bari 2006, pp. 173-191.
- Marchi M.L., *Fondi, Latifondi e proprietà imperiali nell'Ager Venusinus*, «Agri Centurati» I 2004, pp. 109-136.
- Marchi M.L., *Effetti del processo di romanizzazione nelle aree interne centro-meridionali. Acquisizioni, innovazioni ed echi tradizionali documentati archeologicamente*, in *Orizzonti*, I, 2000, pp. 227-242.
- Marchi M.L., *Forma Italiae 43. Ager Venusinus II*, Firenze 2010.

GRETIFF2 S.R.L. ZONA PRODUTTIVA VURZA, 22 39055 LAIVES (BZ)	Progetto definitivo impianto fotovoltaico da realizzarsi in C.da "San Procopio" del Comune di Palazzo San Gervasio	 DR. ANTONIO BRUSCELLA P.zza Alcide De Gasperi, 27 85100 - Potenza
---	---	---

- Marchi M.L, Salvatore M., *Venosa. Forma e Urbanistica*, Roma 1997.
- Masseria C., *...et Venerem et proelia destinat... (Hor. Carm. III, 13, 5). Riti di passaggio in un santuario di Banzi*, in *Ostraka*, VIII,2 1999, pp.469-490.
- McCallum M., Hyatt A. et alii, *Rapporto sulle attività archeologiche nei territori di Genzano di Lucania e Irsina, estate 2013 (Basentello Valley Archaeological Research Project)*.
- Motta A., *Da Venusia a Venosa. Itinerari nella memoria. Contributi per la storia della viabilità meridionale*, Venosa 1993.
- Motta A., *Tratturi di Basilicata: dagli "itineraria" alla viabilità postunitaria*, in Petrocelli E. (a cura di), *La civiltà della transumanza. Storia, cultura e valorizzazione dei tratturi e del mondo pastorale in Abruzzo, Molise, Puglia, Campania e Basilicata*, Isernia 1999, pp. 143-165.
- Pasquinucci M., Gabba E., *Strutture agrarie e allevamento transumante nell'Italia romana (III-I sec. a.C.)*, Pisa 1979.
- Russo Tagliente A., *Edilizia domestica in Apulia e Lucania. Ellenizzazione e società nella tipologia abitativa indigena tra VIII e III sec. a.C.*, Galatina 1992.
- Russo A., *Mancamasone - Complesso rurale*, in *Da Leukania a Lucania*, 1992, pp. 30-32.
- Salvatore M., *Saggio di scavo a Banzi Contrada Cerverezza*, in *Lucania Archeologica*, II, 1984, pp. 5-12.
- Tagliente M., *Banzi*, in Salvatore M.R. (a cura di), *Basilicata. L'espansionismo romano nel sud-est d'Italia. Il quadro archeologico*, Venosa 1990, pp. 71-74.
- Tagliente M., Sodo M., *I dauni nell'alto Bradano. L'insediamento di Monte Serico*, Dépliant della mostra archeologica tenutasi nei locali del Museo Archeologico Nazionale di Venosa nel mese di maggio dell'anno 2004.
- Torelli M., *Un templum augurale d'età repubblicana a Bantia*, in *RendLinc*, XXI, 1966, pp.293-315.
- Torelli M., *Una nuova epigrafe di Bantia e la cronologia dello statuto municipale bantino*, in *AtheneumPavia*, LXI I-II, 1983, pp. 252-257.
- Vinson P., *The ancient roads between Venosa and Gravina*, in *PBSR* XL, 1972, pp. 58-90.
- Volpe G., *La Daunia nell'età della romanizzazione. Paesaggio agrario, produzione, scambi*, Bari 1990.



A.4.i Allegati

A.4.1_Carta_vincoli_archeologici

A.4.2_Carta_siti_noti

A.4.3_Carta_potenziale_archeologico