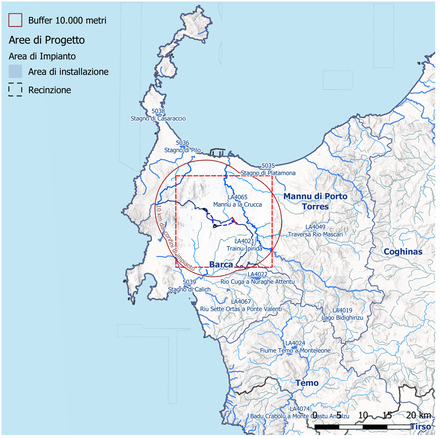

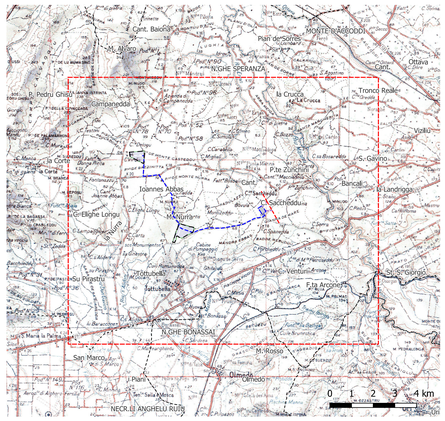

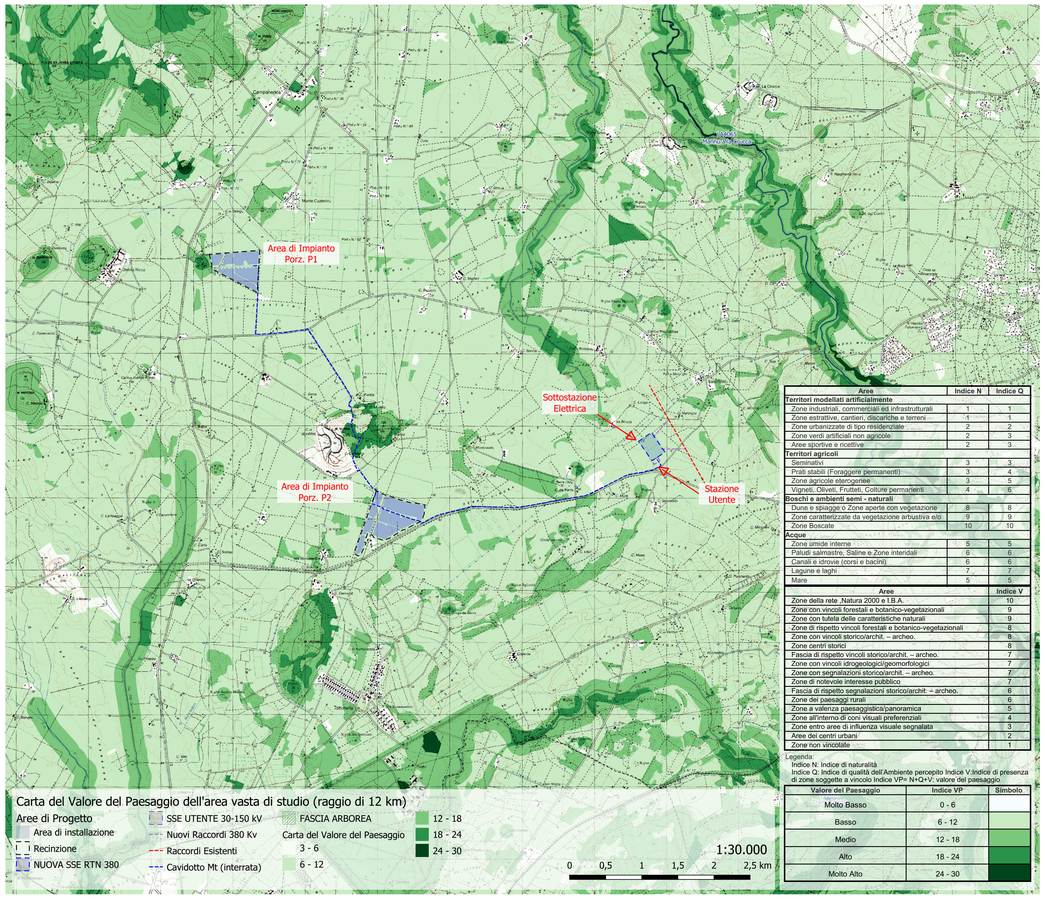

Carta del Valore del Paesaggio dell'area vasta di studio (raggio di 12 km)

Aree di Progetto
- Area di installazione
- Recinzione
- NUOVA SSE RTN 380
- SSE UTENTE 30-150 kV
- Nuovi Raccordi 380 Kv
- Raccordi Esistenti
- Cavidotto Mt (interrata)
- FASCIA ARBOREA

Carta del Valore del Paesaggio
- 3 - 6
- 6 - 12
- 12 - 18
- 18 - 24
- 24 - 30

Aree	Indice N	Indice Q
Territori modellati artificialmente		
Zone industriali, commerciali ed infrastrutturali	1	1
Zone estrattive, cantieri, discariche e terreni	1	1
Zone urbanizzate di tipo residenziale	2	2
Zone verdi artificiali non agricole	2	3
Aree sportive e ricettive	2	3
Territori agricoli		
Seminativi	3	3
Prati stabili (Foraggere permanenti)	3	4
Zone agricole eterogenee	3	5
Vigneti, Oliveti, Frutteti, Colture permanenti	4	6
Boschi e ambienti semi - naturali		
Dune e spiagge o Zone aperte con vegetazione	8	8
Zone caratterizzate da vegetazione arbustiva e/o	9	9
Zone Boscate	10	10
Acque		
Zone umide interne	5	5
Paludi salmastre, Saline e Zone interidali	6	6
Canali e idrovie (corsi e bacini)	6	6
Lagune e laghi	7	7
Mare	5	5

Aree	Indice V
Zone della rete .Natura 2000 e I.B.A.	10
Zone con vincoli forestali e botanico-vegetazionali	9
Zone con tutela delle caratteristiche naturali	9
Zone di rispetto vincoli forestali e botanico-vegetazionali	8
Zone con vincoli storico/archit. – archeo.	8
Zone centri storici	8
Fascia di rispetto vincoli storico/archit. – archeo.	7
Zone con vincoli idrogeologici/geomorfologici	7
Zone con segnalazioni storico/archit. – archeo.	7
Zone di notevole interesse pubblico	7
Fascia di rispetto segnalazioni storico/archit. – archeo.	6
Zone dei paesaggi rurali	6
Zone a vilinrizza paesaggistica/panoramica	5
Zone all'interno di coni visuali preferenziali	4
Zone entro aree di influenza visuale segnalata	3
Aree dei centri urbani	2
Zone non vincolate	1

Legenda:
Indice N: Indice di naturalità
Indice Q: Indice di qualità dell'Ambiente percepito Indice V:Indice di presenza di zone soggette a vincolo Indice VP= N+Q+V; valore del paesaggio

Valore del Paesaggio	Indice VP	Simbolo
Molto Basso	0 - 6	
Basso	6 - 12	
Medio	12 - 18	
Alto	18 - 24	
Molto Alto	24 - 30	

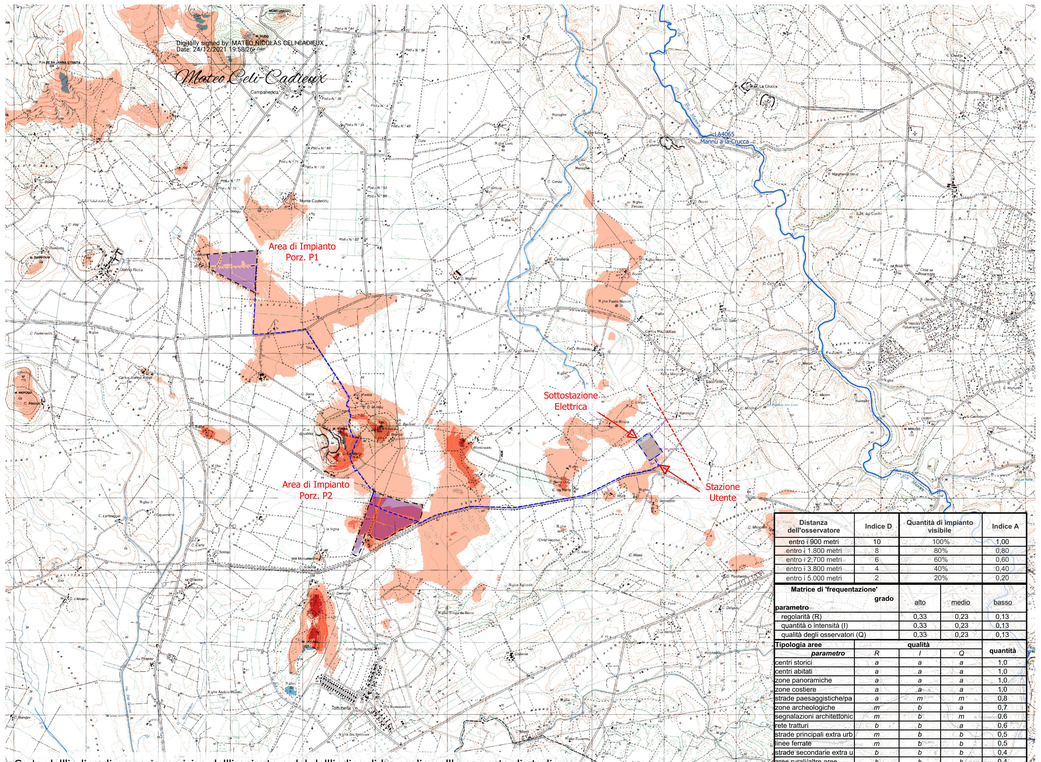

Carta dell'indice di percezione visiva dell'impianto e del dell'indice di bersaglio nell'area vasta di studio

- Area di installazione
- Recinzione
- NUOVA SSE RTN 380
- SSE UTENTE 30-150 kV
- Nuovi Raccordi 380 Kv
- Raccordi Esistenti
- Cavidotto Mt (interrata)
- FASCIA ARBOREA

Carta dell'Indice di Bersaglio
- 0 - 2
- 2 - 4
- 4 - 6
- 6 - 8
- 8 - 10

Carta della percezione visiva dell'impianto
- 1 - 1,25
- 1,25 - 1,5
- 1,5 - 1,75

Distanza dell'osservatore	Indice D	Quantità di impianto visibile	Indice A
entro i 900 metri	10	100%	1,00
entro i 1.800 metri	8	80%	0,80
entro i 2.700 metri	6	60%	0,60
entro i 3.800 metri	4	40%	0,40
entro i 5.000 metri	2	20%	0,20

Matrice di 'frequentazione' parametro	grado: alto	medio	basso
regolarità (R)	0,33	0,23	0,13
quantità o intensità (I)	0,33	0,23	0,13
qualità degli osservatori (Q)	0,33	0,23	0,13

Tipologia aree *parametro*	*R*	*I*	*Q*	qualità
centri storici	*a*	*a*	*a*	1,0
centri abitati	*a*	*a*	*a*	1,0
zone panoramiche	*a*	*a*	*a*	1,0
zone costiere	*a*	*a*	*a*	1,0
strade paesaggistiche/pa	*a*	*m*	*m*	0,8
zone archeologiche	*m*	*b*	*a*	0,7
segnalazioni architettonic	*m*	*b*	*m*	0,6
vele fratturi	*b*	*b*	*a*	0,6
strade principali extra urb	*m*	*b*	*b*	0,5
linee ferrate	*m*	*b*	*b*	0,5
strade secondarie extra u	*b*	*b*	*b*	0,4
aree rurali/altre aree	*b*	*b*	*b*	0,4

Aree	Indice P
Aree pianeggianti – panoramicità irrilevante	1
Aree sub-pianeggianti – panoramicità bassa	1,1
Asperità (TRI superiore a 'intermedio') rilevate:	1,25
Aree collinari e di versante – panoramicità media	1,5
Aree montane, vette, crinali, altopiani –	2

Legenda:
Indice D: Indice di distanza
Indice A: Indice di visibilità
Indice B: Indice di Bersaglio B=DxA
Indice F: Indice di frequentazione F=
regolarità (R) + quantità o intensità (I) + qualità degli osservatori (Q)
Indice P: Percettibilità

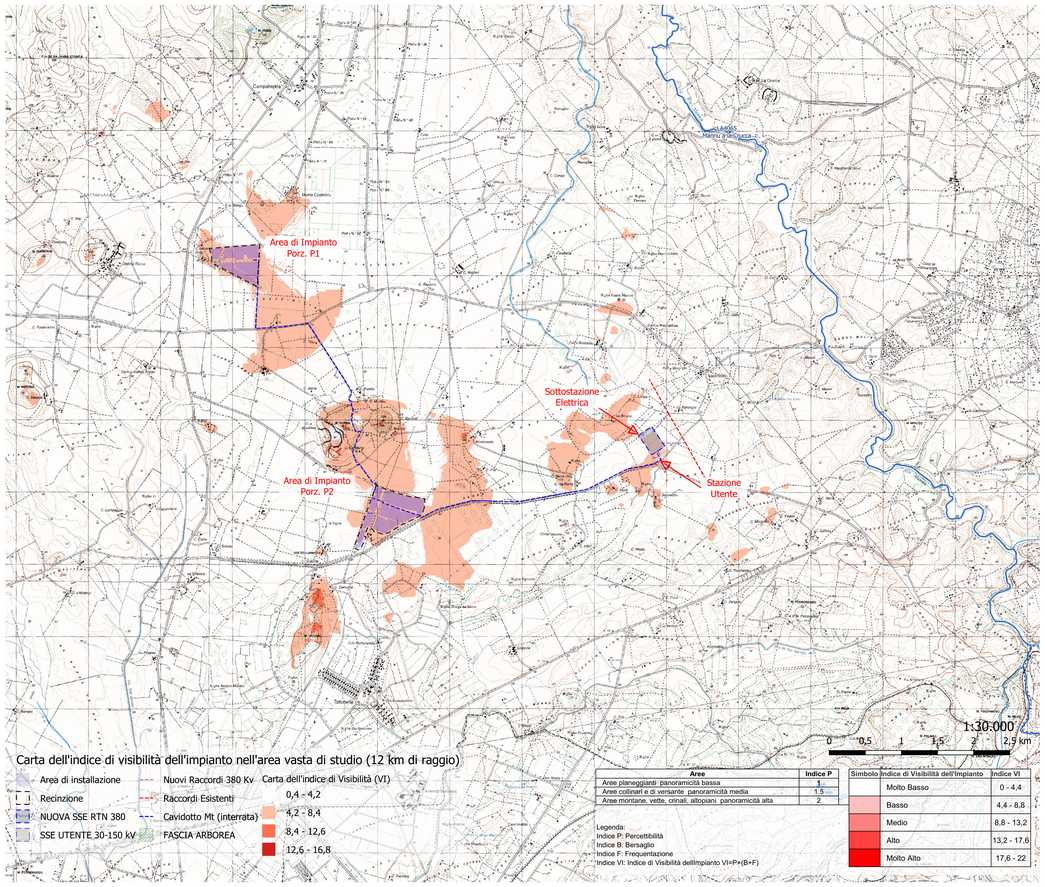

Carta dell'indice di visibilità dell'impianto nell'area vasta di studio (12 km di raggio)

- Area di installazione
- Recinzione
- NUOVA SSE RTN 380
- SSE UTENTE 30-150 kV
- Nuovi Raccordi 380 Kv
- Raccordi Esistenti
- Cavidotto Mt (interrata)
- FASCIA ARBOREA

Carta dell'indice di Visibilità (VI)
- 0,4 - 4,2
- 4,2 - 8,4
- 8,4 - 12,6
- 12,6 - 16,8

Aree	Indice P
Aree pianeggianti: panoramicità bassa	1
Aree collinari e di versante: panoramicità media	1.5
Aree montane, vette, crinali, altopiani: panoramicità alta	2

Legenda:
Indice P: Percettibilità
Indice B: Bersaglio
Indice F: Frequentazione
Indice VI: Indice di Visibilità dell'Impianto VI=P×(B+F)

Simbolo	Indice di Visibilità dell'Impianto	Indice VI
	Molto Basso	0 - 4,4
	Basso	4,4 - 8,8
	Medio	8,8 - 13,2
	Alto	13,2 - 17,6
	Molto Alto	17,6 - 22

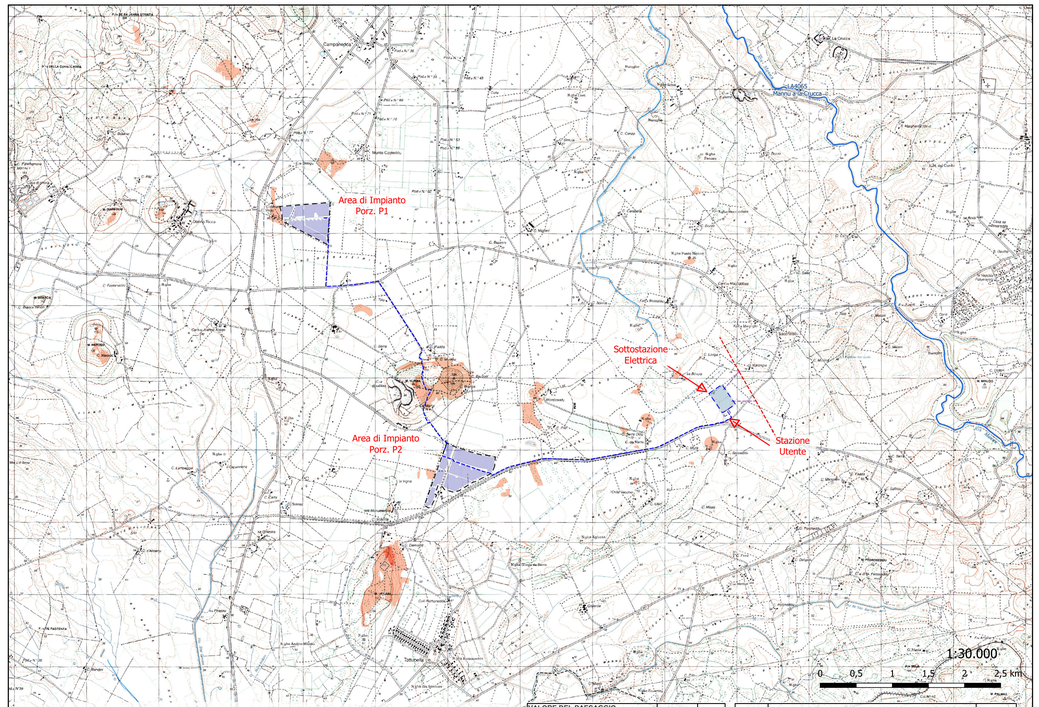

Carta dell'impatto potenziale sul paesaggio dell'impianto nell'area vasta di studio

Aree di Progetto
- Area di installazione
- Recinzione
- NUOVA SSE RTN 380
- SSE UTENTE 30-150 kV
- Nuovi Raccordi 380 Kv
- Raccordi Esistenti
- Cavidotto Mt (interrata)

Carta del potenziale impatto paesaggistico (IP)
- 1 - 5
- 5 - 10
- 10 - 15
- 15 - 20

VALORE DEL PAESAGGIO NORMALIZZATO	Indice VI	valore$_n$
Molto Basso	0 - 4,2	1
Basso	4,2 - 8,4	2
Medio	8,4 - 12,6	3
Alto	12,6 - 16,8	4
Critico	16,8 - 21	5

VISIBILITA' DELL'IMPIANTO NORMALIZZATA	Indice VP	valore$_n$
Molto bassa	0 - 6	1
Bassa	6 - 12	2
Media	12 - 18	3
Alta	18 - 24	4
Molto alta	24 - 30	5

Simbolo	GRADO DEL POTENZIALE IMPATTO VISIVO SUL PAESAGGIO	Indice IVP
	Molto Basso	0 - 5
	Basso	5 - 10
	Medio	10 - 15
	Alto	15 - 20
	Critico	20 - 25

Legenda:
Indice VP: Indice di Visibilità dell'Impianto
Indice VI: Indice di Visibilità dell'Impianto
Indice IVP: Indice del potenziale Impatto Visuale sul Paesaggio IVP=VP$_n$xVI$_n$

Firmato digitalmente da
GULINO IVO
GLNIVO78D05I511H
17-12-2021 13:53 UTC

1	PROGETTO REV 01	09/21	
Rev.	DESC. E REV.: Studio Impatto Ambientale; Emissione	Sign. Data	Firma

PROGETTAZIONE

ORDINE DEGLI INGEGNERI DELLA PROVINCIA DI SASSARI — Dott. Ing. IVO GULINO — N. 1978 — Settore A

Dott. Geol. GOINBENE MICHELE — ORDINE DEI GEOLOGI DELLA SARDEGNA — N. 566

ing. Ivo Gulino — geol. Michele Ognibene

Committente: VERDE 7 S.r.l.

Verde 7 s.r.l.

Comune: COMUNE DI SASSARI (SS)

COD. RIF | ELABORATO | FILE

Opera: PROGETTO PER LA REALIZZAZIONE DI UN IMPIANTO AGRIVOLTAICO

Categoria | N.° | SIA | Scala: varie

Oggetto: PROGETTO DEFINITIVO

SIA 8. Analisi del Paesaggio - Carta del potenziale Impatto sul Paesaggio

Questo disegno è di nostra proprietà riservata a termine di legge e non è lecita la riproduzione anche parziale senza nostra autorizzazione scritta