## SEZIONE TIPO A-A PIAZZOLA A MEZZA COSTA
Scala 1:50

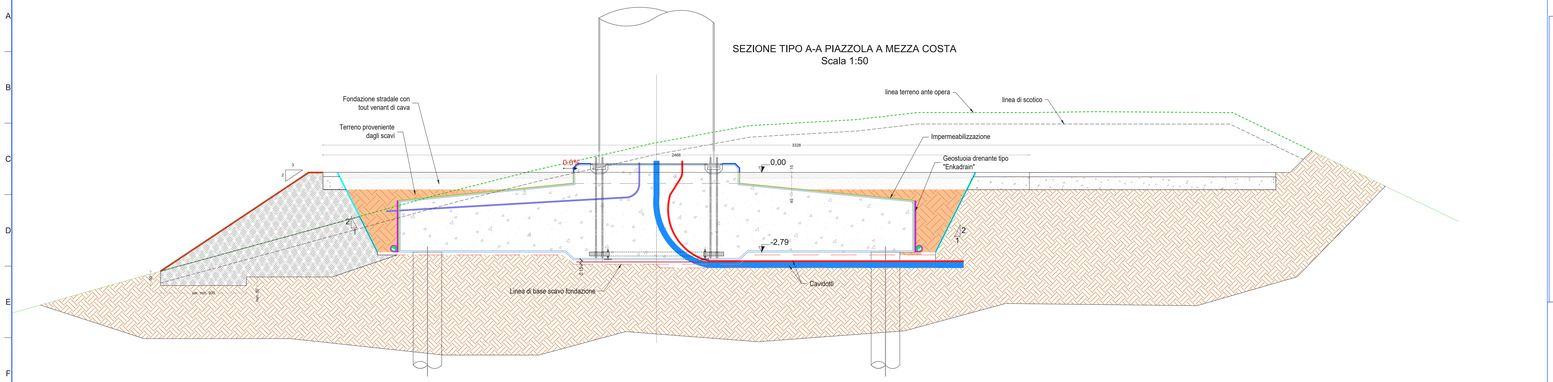


## SEZIONE TIPO A-A PIAZZOLA IN SCAVO
Scala 1:50

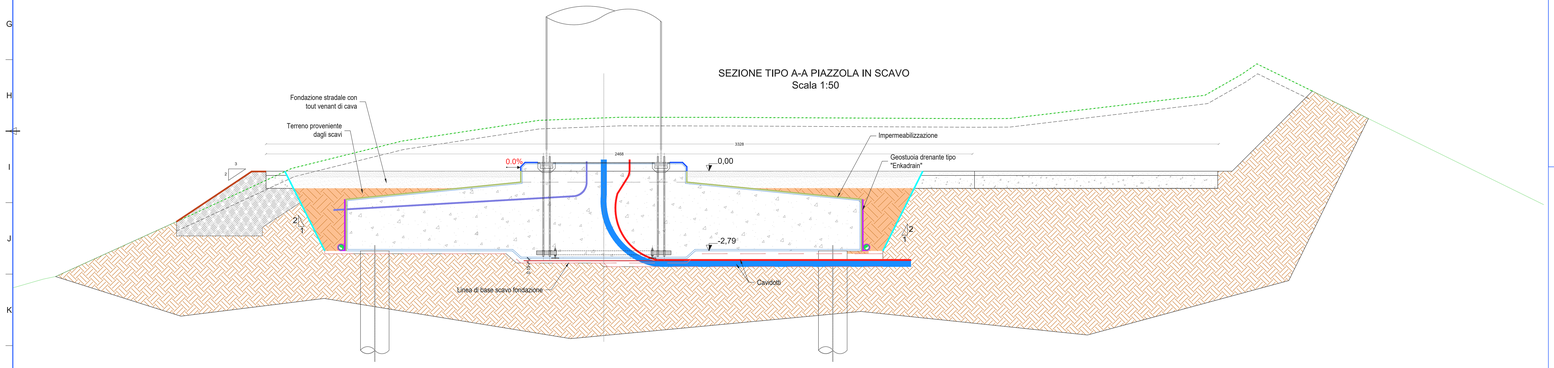


## SEZIONE TIPO B-B PIAZZOLA IN SCAVO
Scala 1:100

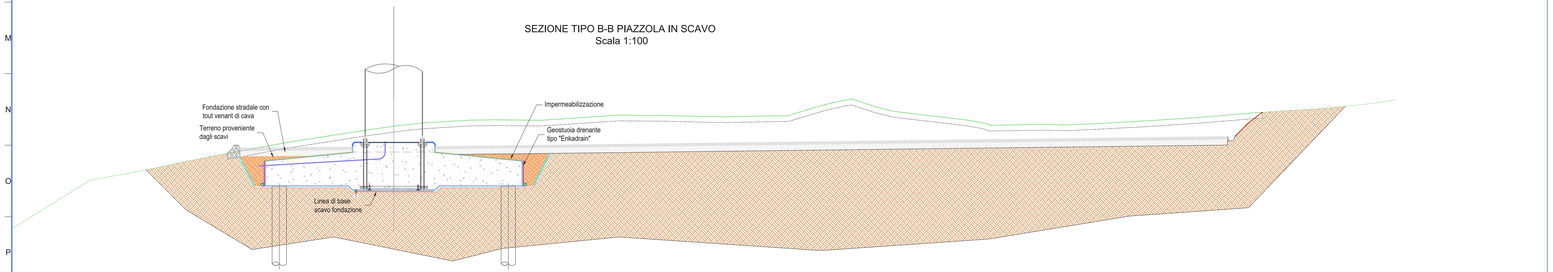


## PIAZZOLA ANTE OPERAM
scala 1:500

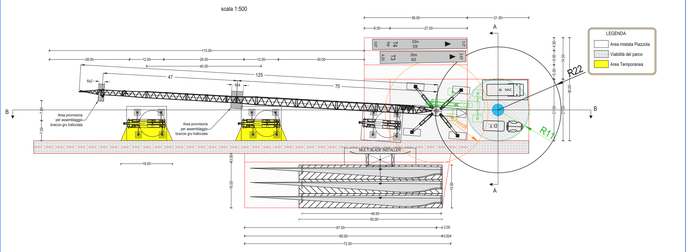


## PIAZZOLA POST OPERAM
scala 1:500

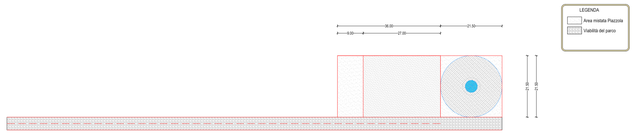


## LEGENDA

| | |
|---|---|
| | Misto granulometrico con materiale classificato come "A1" Secondo - UNI CNR 10006:2002, per la formazione di corpo stradale dimensione massima non superiore a 30 mm e passante 2 mm compreso fra il 25% e 50%, passante 0,4 mm compreso tra il 15% e il 30%, e passante 0,075 compreso tra il 5% e il 15% (VEDI TABELLA UNI-EN 13242). |
| | Fondazione stradale eseguita con tout-venant di cava, costituiti da materialirispondenti alle norme CNR-UNI 10006- classificato A1, inclusi tutti i magisteri occorrentiper portarlo all'umidità ottima, nonché il costipamento fino a raggiungere 95% della densità AASHO modificata, compreso altresì ogni onere pentare il lavoro nonché il costipamento e perfetta regola d'arte. Misurato aspessore finito dopo costipamento e per distanze dalle cave fino a 5 km per strade in ambito extraurbano |
| | Rilevato/bonifica con materiale appartenente alla classe A1 Secondo - UNI CNR 10006:2002, per la formazione di corpo stradale e sue dipendenze; per colmate specificatamente ordinate e dall'impresa, compreso il carico, il trasporto e lo scarico delle terre, a carico dell'impresa, da cave regolarmente autorizzate e alle a distanza non superiore ai 5 km dal cantiere, accettate dalla D.L., compreso il trasporto delle materie dalle cave al cantiere, eseguito a strati orizzontali di 30 cm disposti secondo le sagome prescritte, compreso il compattamento del materiale del rilevato eseguito per ogni singolo strato fino a raggiungere una densità AASHO modificata in 95% di quella massima, compreso altresì ogni onere per dare il rilevato compiuto a regola d'arte. Misurato dall'impresa, per gli strati più bassi ed al 95% per lo strato superiore, di spessore non inferiore a 40 cm, compresa la fornitura dell'acqua occorrente e compresa altresì la formazione dei cigli, delle banchine e delle scarpate, ed ogni altro onere per dare il rilevato compiuto a regola d'arte. |
| | Terreno naturale |

**REGIONE SICILIA**
Provincia di Catania
COMUNE DI VIZZINI

PROGETTO

POTENZIAMENTO PARCO EOLICO VIZZINI

PROGETTO ESECUTIVO

COMMITTENTE

ERG Wind Energy

ERG
ENDURING ENERGIES

PROGETTISTA


Hydro Engineering s.s.
di Damiano e Partorino Giulio
via Rossotti, 39
91011 Alcamo (TP) Italy

ORDINE DEGLI INGEGNERI PROV. TRAPANI Ing. Giulio Partorino N. 724


OGGETTO DELL'ELABORATO

SEZIONI TIPO E PARTICOLARI COSTRUTTIVI DELLE PIAZZOLE

| REV. | DATA | ATTIVITA' | REDATTO | VERIFICATO | APPROVATO |
|---|---|---|---|---|---|
| 0 | Aprile 2022 | PRIMA EMISSIONE | LF | VF | MS |
| | | | | | |
| | | | | | |

| CODICE PROGETTISTA | DATA | SCALA | FORMATO FOGLIO | CODICE COMMITTENTE | | | | | |
|---|---|---|---|---|---|---|---|---|---|
| | | | | VIZ | EXE | TAV | 0022 | 00 | |
| | Aprile 2022 | Varie | A0 | 1 di 1 | VIZ | EXE | TAV | 0022 | 00 |

NOME FILE: _VIZ-EXE-TAV-0022_00.dwg


Hydro Wind Energy S.r.l. si riserva il diritto del diritto di questo documento che non può essere riprodotto neppure parzialmente senza la sua autorizzazione scritta


ISO-A1x3