SEZIONE TIPO A-A PIAZZOLA A MEZZA COSTA
Scala 1:50

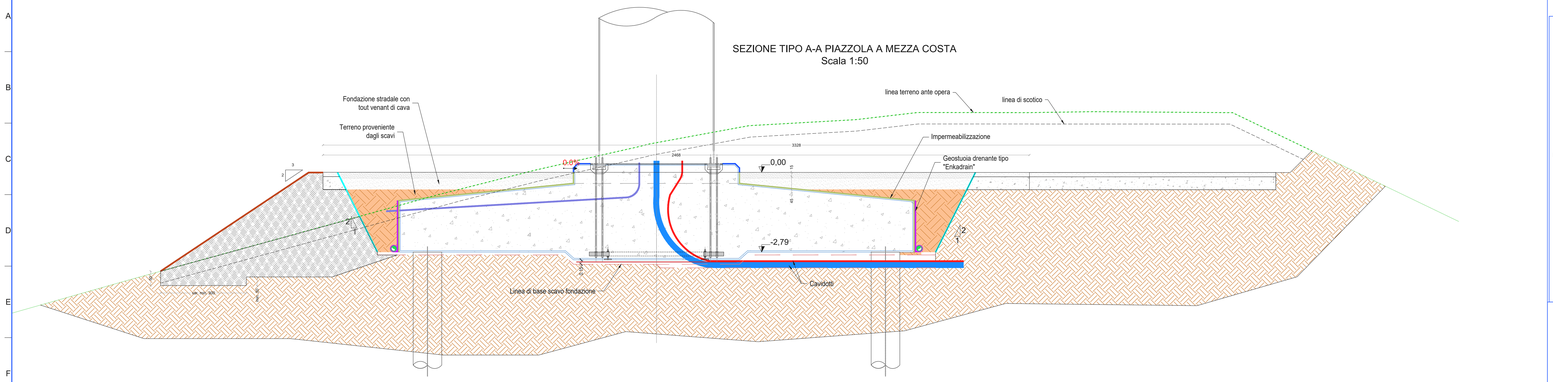

SEZIONE TIPO A-A PIAZZOLA IN SCAVO
Scala 1:50

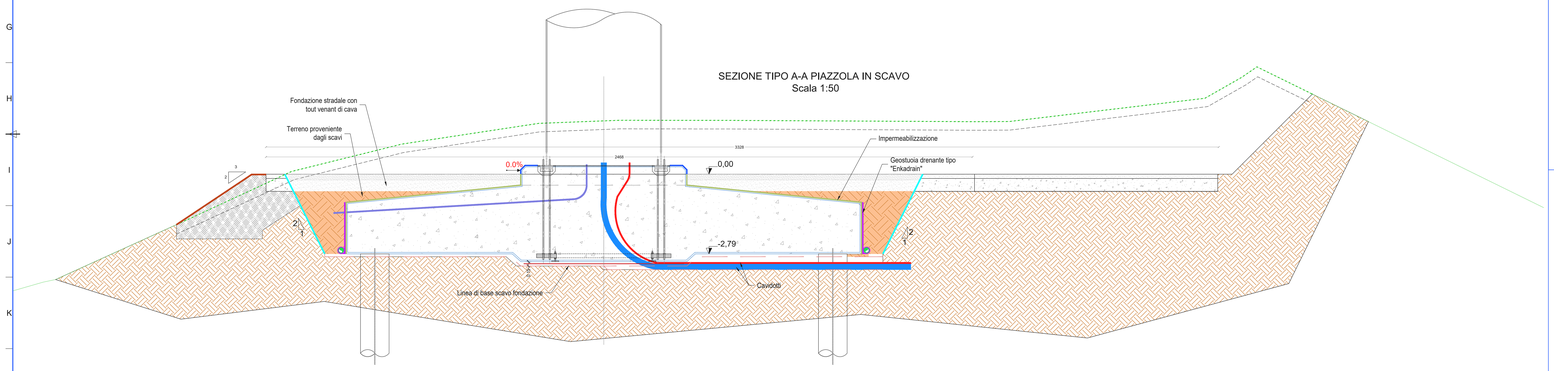

SEZIONE TIPO B-B PIAZZOLA IN SCAVO
Scala 1:100

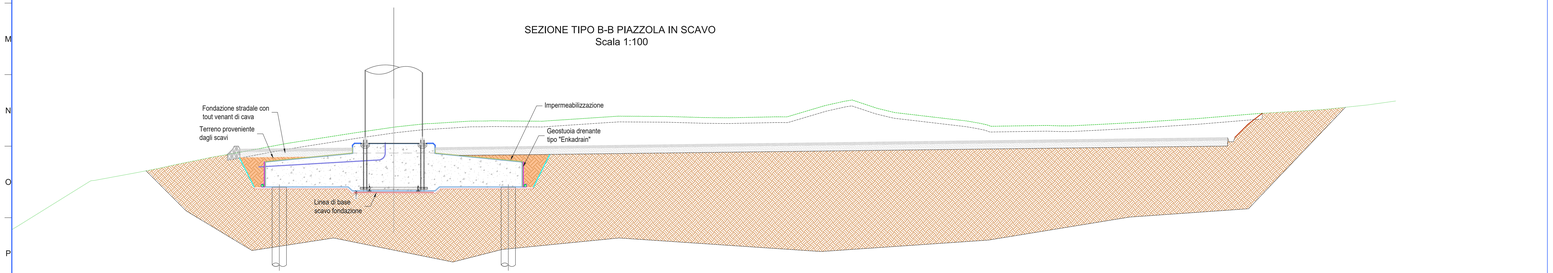

PIAZZOLA ANTE OPERAM
scala 1:500

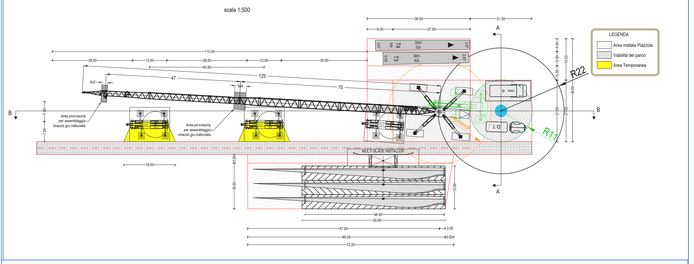

PIAZZOLA POST OPERAM
scala 1:500

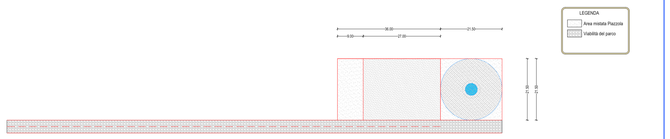

LEGENDA

	Misto granulometrico con materiale classificato come "A1" Secondo - UNI CNR 10006:2002, per la formazione di dimensione massima non superiore a 30 mm e passante 2 mm compreso fra il 25% e 50%, passante 0,4 mm compreso tra il 15% e il 30%, e passante 0,075 compreso tra il 5% e il 15% (VEDI TABELLA UNI-EN 10006).
	Fondazione stradale eseguita con tout-venant di cava, costituiti da materialirispondenti alle norme CNR-UNI 10006- classificato A1, inclusi tutti i magisteri occorrentiper portarlo all'umidità ottima, nonché il costipamento fino a raggiungere 95% della densità AASHO modificata, compreso altresì ogni onere pentare il lavoro nonché la sagoma e perfetta regola d'arte. Misurato sapessore finito dopo costipamento e per distanze dalle cave fino a 5 km per strade in ambito extraurbano
	Rilevato/bonifica con materiale appartenente alla classe A1 Secondo - UNI CNR 10006:2002, per la formazione di corpo stradale e sue dipendenze; per colmate specificatamente ordinate e dalle spese generali; per rilevati compresi entro la sagoma di progetto, compresa, da cave regolarmente autorizzate e alle a distanza non superiore ai 5 km dal cantiere, accettate dalla D.L., compreso il trasporto delle materie dalle cave al cantiere, eseguito a strati orizzontali di 30 cm disposti secondo le sagome prescritte, compreso il compattamento del materiale del rilevato eseguito per ogni singolo strato fino a raggiungere una densità AASHO modificata in 95% di quella massima, compreso altresì ogni onere per il lavoro nonché il carico dell'impresa, per gli strati più bassi ed al 95% per lo strato superiore, di spessore non inferiore a 40 cm, compresa la fornitura dell'acqua occorrente e compresa altresì la formazione dei cigli, delle banchine e delle scarpate, ed ogni altro onere per dare il rilevato compiuto a regola d'arte.
	Terreno naturale

REGIONE SICILIA
Provincia di Palermo
COMUNI DI PARTINICO- MONREALE

PROGETTO
POTENZIAMENTO PARCO EOLICO PARTINICO-MONREALE

PROGETTO ESECUTIVO

COMMITTENTE
ERG Wind Energy
ERG
ENDURING ENERGIES

PROGETTISTA
Hydro Engineering s.a.s.
di Damiano e Martone Giulio
via Rossotti, 39
91011 Alcamo (TP) Italy

ORDINE DEGLI INGEGNERI PROV. TRAPANI Ing. Giulio Martone N. 724

OGGETTO DELL'ELABORATO

1-PARTE GENERALE
SEZIONI TIPO E PARTICOLARI COSTRUTTIVI DELLE PIAZZOLE

REV.	DATA	ATTIVITA'	REDATTO	VERIFICATO	APPROVATO
0	Febbraio 2022	PRIMA EMISSIONE	LF	VF	MG

CODICE PROGETTISTA	DATA	SCALA	FORMATO FOGLIO	CODICE COMMITTENTE					
				SOCIETA'	TIPO DOC.	ANNO	NR.
	Febbraio 2022	Varie	A0	1 di 1	PAR	EXE	TAV	0023	00

NOME FILE: PAR-EXE-TAV-0023_00_sezioni tipo piazzole.dwg

This drawing is - in terms both with its owner (hereinafter the «IP») and towards bondfide request pertaining to the authorization to the