

REGIONE SICILIA
Provincia di Palermo
COMUNI DI PARTINICO- MONREALE

PROGETTO

POTENZIAMENTO PARCO EOLICO PARTINICO-MONREALE



PROGETTO ESECUTIVO

COMMITTENTE

ERG Wind Energy



PROGETTISTA



Hydro Engineering s.s.
 di Damiano e Mariano Galbo
 via Rossotti, 39
 91011 Alcamo (TP) Italy



OGGETTO DELL'ELABORATO

2-ASSE R-PAR01
SEZIONI TRASVERSALI

REV.	DATA	ATTIVITA'	REDATTO	VERIFICATO	APROVATO
0	Marzo 2022	PRIMA EMISSIONE	AB	VF	MG

CODICE PROGETTISTA		DATA	SCALA	FORMATO	FOGLIO	CODICE COMMITTENTE					
IMP.	DISC.	TIPO DOC.	PROGR.	REV.							
PAR	EXE	TAV	0027	00							

NOME FILE: PAR-EXE-TAV-0027_00_asse R-PAR01-Sezioni trasversali.dwg

ERG Wind Energy S.r.l. si riserva tutti i diritti su questo documento che non può essere riprodotto neppure parzialmente senza la sua autorizzazione scritta.


A
B
C
D
E
F

1 2 3 4 5 6 7 8

1 2 3 4 5 6 7 8

SCAVI E BONIFICHE	
STERRO	3,124 m ²
FOSSO	0,120 m ²
RILEVATI	
ARGINELLO	0,080 m ²
SOVRASTRUTTURA STRADALE	
CASSONETTO	5,000 m

SEZIONE N.: 1
 QT. PROGETTO: 575,822
 DIST.PROG.: 0,000
 DIST.SUCC.: 12,364



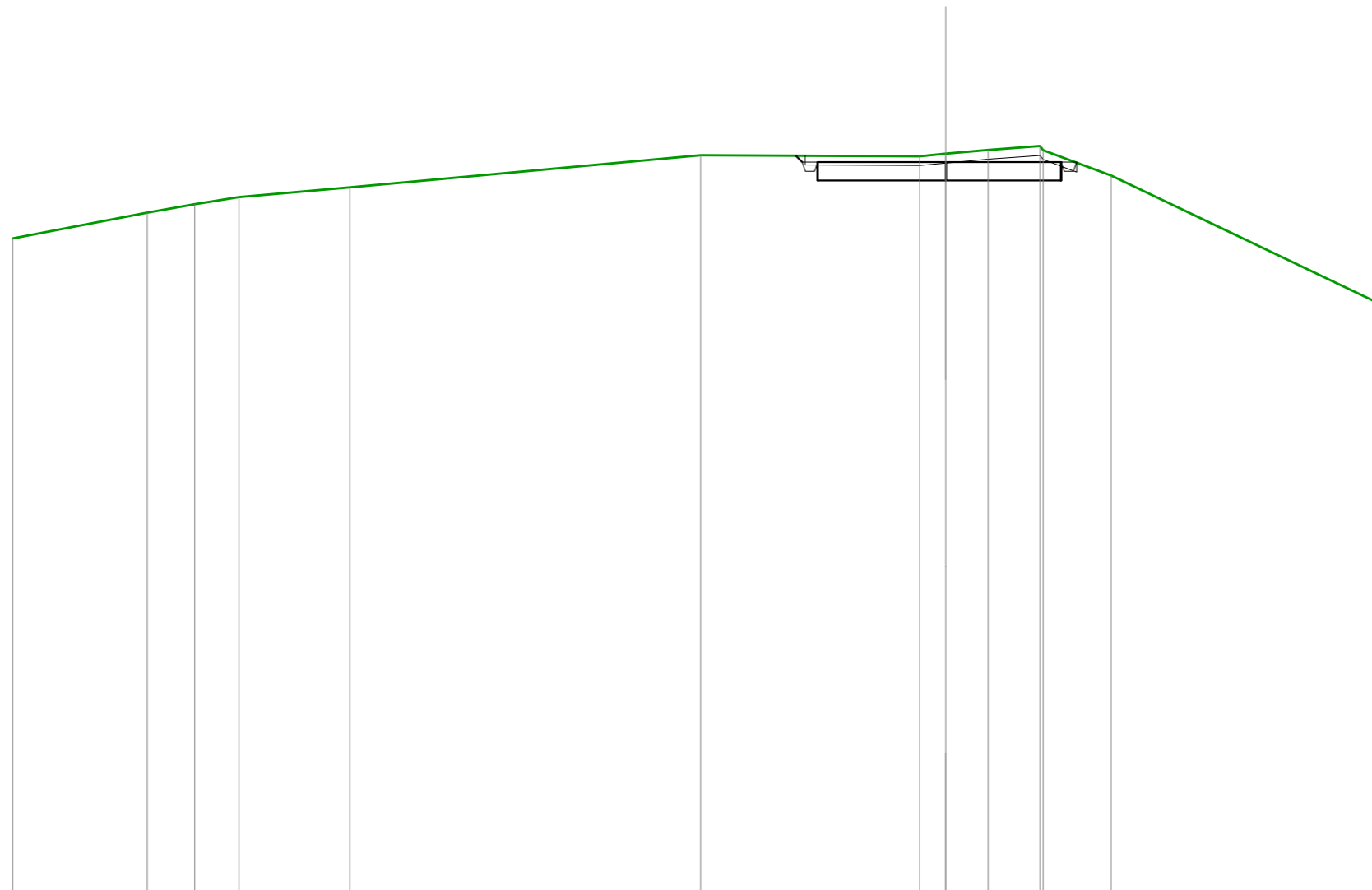
SCALA 1:200

QT.RIF. 553,000

QUOTE TERRENO	573,06	573,34	573,81	574,14	574,47	575,60	575,74	575,81	575,82	575,87	576,02	576,04	575,56	572,79
DIST.PARZIALI TERRENO	1,39	2,53	1,94	3,86	11,29	7,75	0,82	1,29	1,37	1,24	7,45			
QUOTE PROGETTO							575,70	575,82	575,82	575,22	575,82	575,22	575,82	576,04
DIST.PARZIALI PROGETTO							2,50	2,50						

SCAVI E BONIFICHE	
STERRO	4,604 m ²
SCOTICO	2,619 m ²
FOSSO	0,126 m ²
SOVRASTRUTTURA STRADALE	
CASSONETTO	7,827 m

SEZIONE N.: 2
 QT. PROGETTO: 575,882
 DIST.PROG.: 12,364
 DIST.PREC.: 12,364
 DIST.SUCC.: 12,636



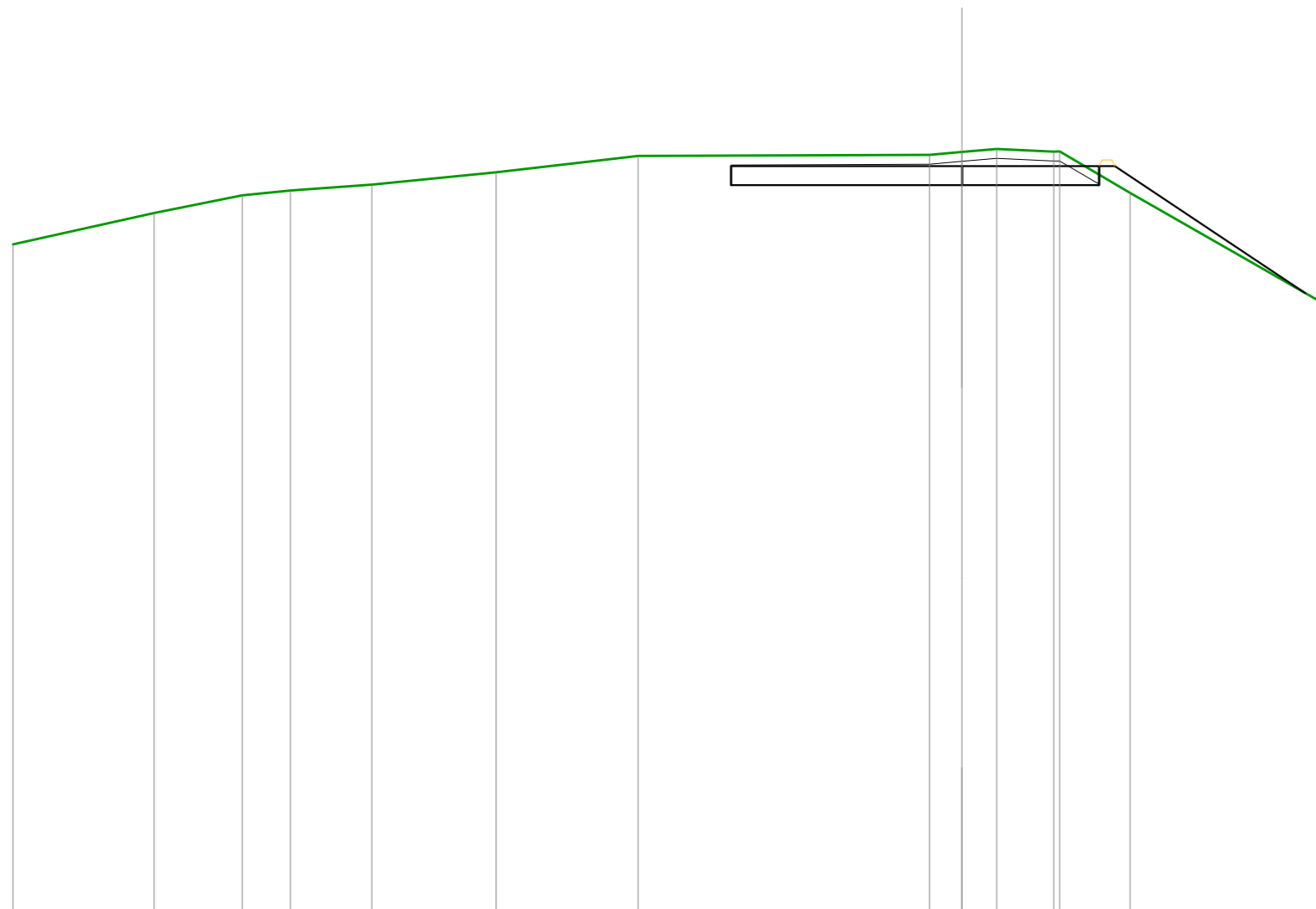
SCALA 1:200

QT.RIF. 552,000

QUOTE TERRENO	573,42	574,25	574,53	574,75	575,07	576,10	576,07	576,15	576,27	576,39	576,26	575,45	571,34
DIST.PARZIALI TERRENO	4,33	1,52	1,42	3,57	11,28	7,05	0,83	1,37	1,67	2,18	8,60		
QUOTE PROGETTO							576,09	575,88	575,28	575,88	575,28	575,88	
DIST.PARZIALI PROGETTO							4,12	3,71					

SCAVI E BONIFICHE	
STERRO	7,761 m ²
SCOTICO	3,492 m ²
RILEVATI	
ARGINELLO	0,080 m ²
SOVRASTRUTTURA STRADALE	
CASSONETTO	11,639 m

SEZIONE N.: 3
 QT. PROGETTO: 575,944
 DIST.PROG.: 25,000
 DIST.PREC.: 12,636
 DIST.SUCC.: 6,905




SCALA 1:200

QT.RIF. 552,000

QUOTE TERRENO	573,48	574,47	575,02	575,18	575,36	575,75	576,27	576,30	576,39	576,49	576,41	576,41	575,10	571,54
DIST.PARZIALI TERRENO	4,46	2,79	1,52	2,58	3,93	4,49	9,21	1,02	1,10	1,80	2,22	6,22		
QUOTE PROGETTO							575,34	575,34	575,94		575,34	575,94	571,94	
DIST.PARZIALI PROGETTO							7,30		4,34		6,01			

SCAVI E BONIFICHE	
STERRO	2,155 m ²
SCOTICO	0,916 m ²
FOSSO	0,120 m ²
SOVRASTRUTTURA STRADALE	
CASSONETTO	2,500 m

SEZIONE N.: 4
 QT. PROGETTO: 575,977
 DIST.PROG.: 31,905
 DIST.PREC.: 6,905
 DIST.SUCC.: 19,540



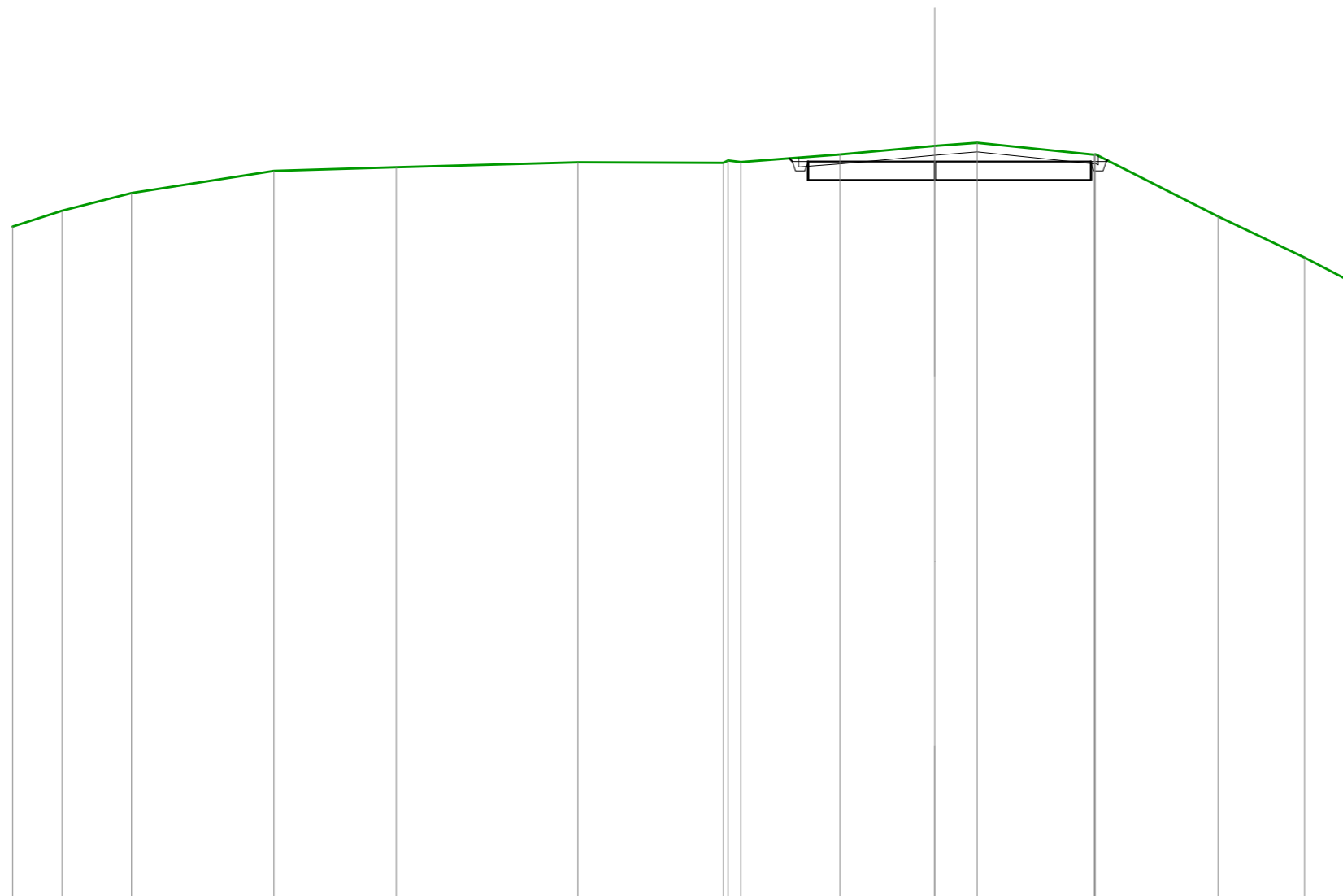
SCALA 1:200

QT.RIF. 552,000

QUOTE TERRENO	573,47	573,86	575,01	575,50	575,78	576,19	576,36	576,43	576,49	576,47	576,47	572,23
DIST.PARZIALI TERRENO	1,66	5,21	2,61	3,55	6,82	9,02	1,14	0,89	1,77	7,47		
QUOTE PROGETTO							575,38	575,98	575,98	575,38	575,98	576,33
DIST.PARZIALI PROGETTO								2,50				

SCAVI E BONIFICHE	
STERRO	6,482 m ²
SCOTICO	2,923 m ²
FOSSO	0,182 m ²
SOVRASTRUTTURA STRADALE	
CASSONETTO	9,204 m

SEZIONE N.: 5
 QT. PROGETTO: 576,072
 DIST.PROG.: 51,445
 DIST.PREC.: 19,540
 DIST.SUCC.: 19,275



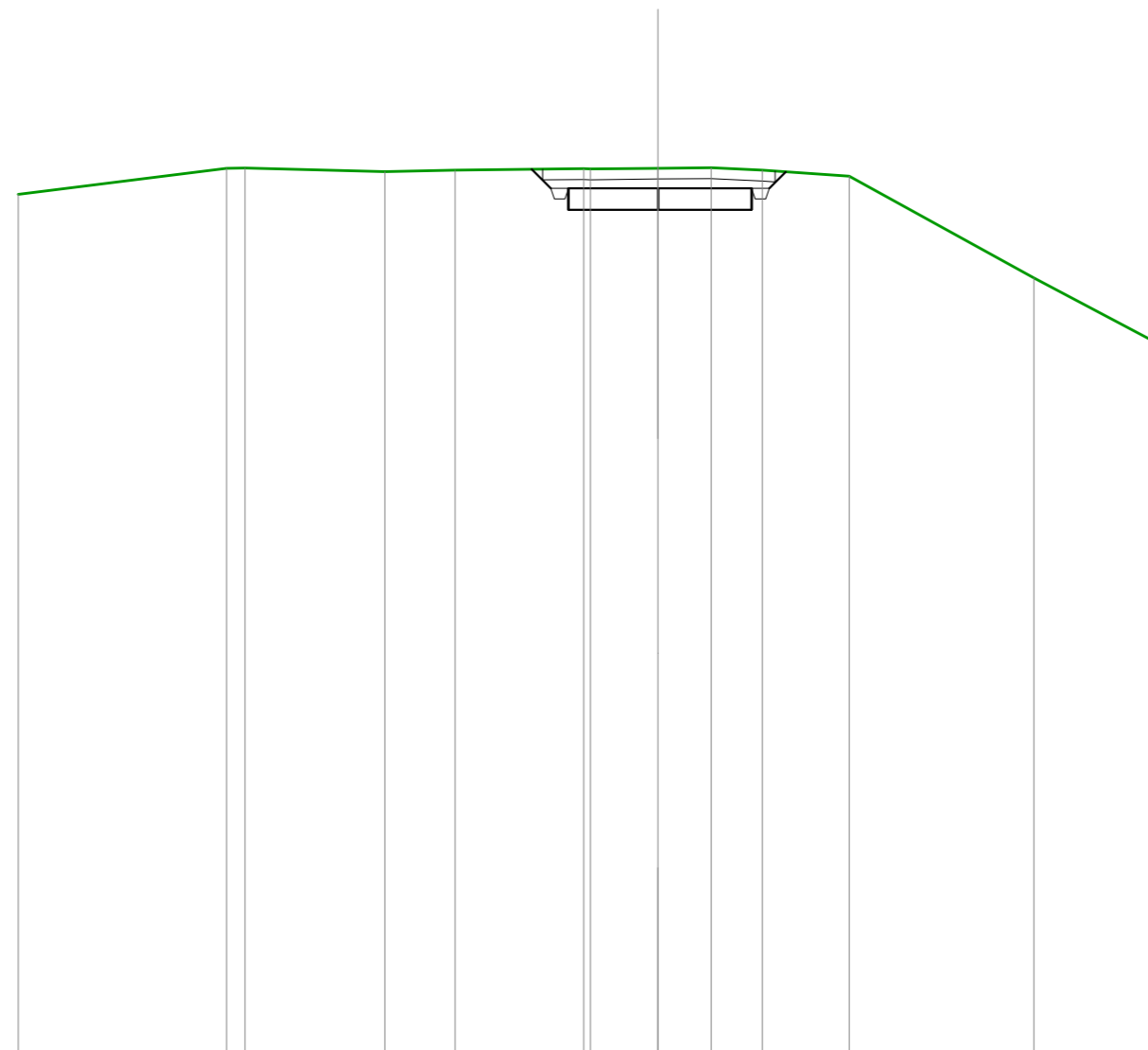
SCALA 1:200

QT.RIF. 552,000

QUOTE TERRENO	573,96	574,48	575,05	575,77	575,88	576,04	576,03	576,11	576,05	576,30	576,58	576,68	576,30	576,31	574,29	572,95	572,23
DIST.PARZIALI TERRENO	1,61	2,26	4,63	3,98	5,91	4,73	3,22	3,09	1,38	3,81	4,00	2,81	1,39				
QUOTE PROGETTO							576,17	576,07	575,47	576,07	575,47	576,07	575,47	576,11			
DIST.PARZIALI PROGETTO								4,13		5,08							

SCAVI E BONIFICHE	
STERRO	4,707 m ²
SCOTICO	1,951 m ²
FOSSO	0,240 m ²
SOVRASTRUTTURA STRADALE	
CASSONETTO	5,116 m

SEZIONE N.: 6
 QT. PROGETTO: 576,118
 DIST.PROG.: 70,720
 DIST.PREC.: 19,275
 DIST.SUCC.: 4,280



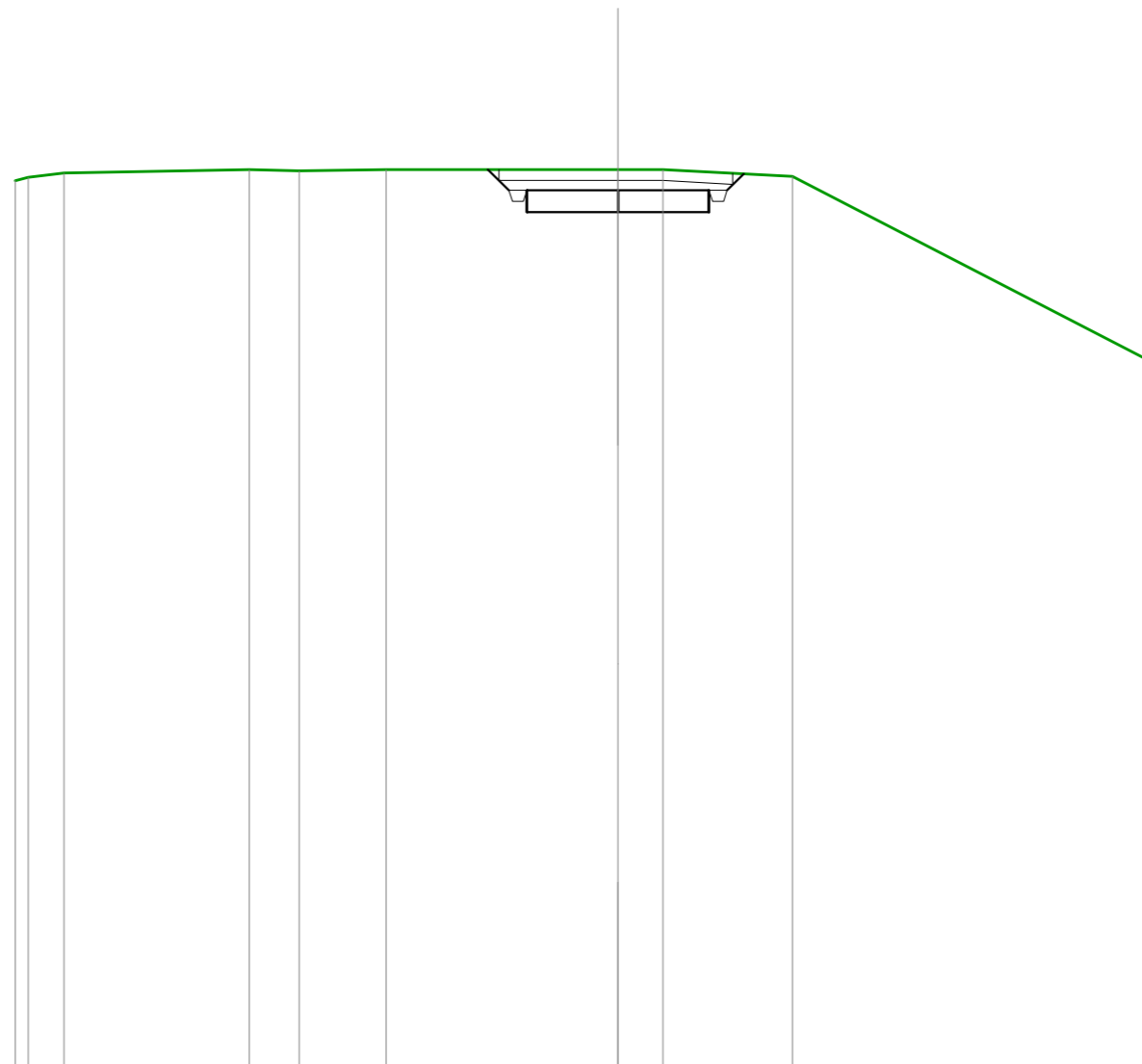
SCALA 1:200

QT.RIF. 552,000

QUOTE TERRENO	575,94	576,68	576,68	576,58	576,63	576,66	576,65	576,68	576,69	576,62	576,45	573,61	571,67
DIST.PARZIALI TERRENO	5,82	3,91	1,96	3,60	1,89	1,49	1,43	2,44	5,16	3,66			
QUOTE PROGETTO						576,65	576,12	575,52	576,12	575,52	576,12	576,12	576,58
DIST.PARZIALI PROGETTO						2,50	2,62						

SCAVI E BONIFICHE	
STERRO	4,692 m ²
SCOTICO	1,928 m ²
FOSSO	0,240 m ²
SOVRASTRUTTURA STRADALE	
CASSONETTO	5,000 m

SEZIONE N.: 7
 QT. PROGETTO: 576,019
 DIST.PROG.: 75,000
 DIST.PREC.: 4,280
 DIST.SUCC.: 3,600



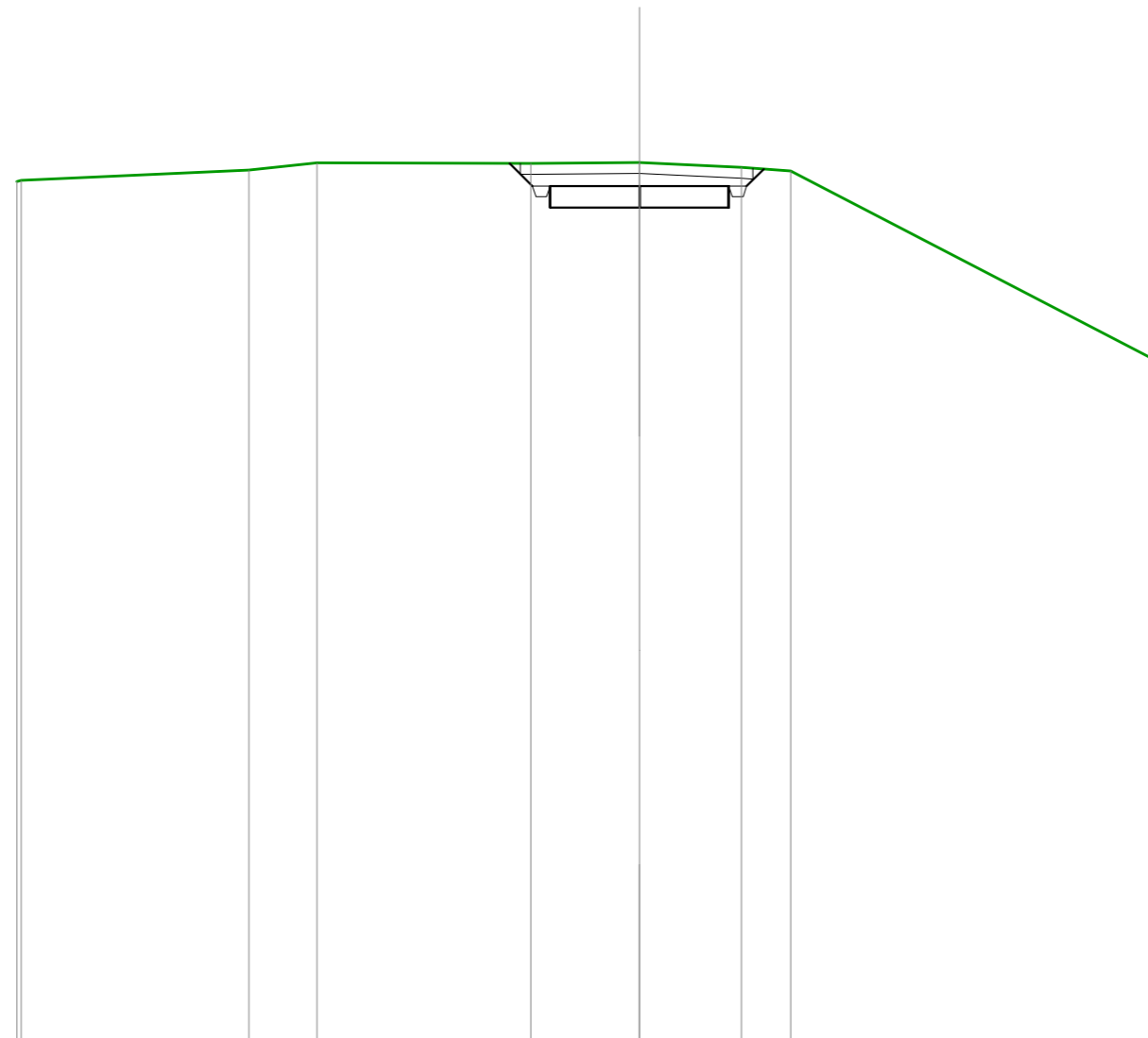
SCALA 1:200

QT.RIF. 552,000

QUOTE TERRENO		576,28	576,37	576,50		576,59	576,55	576,59		576,59	576,59	576,40		571,24
DIST.PARZIALI TERRENO		0,99	5,08	1,37	2,39	6,37	1,23	3,56	10,01					
QUOTE PROGETTO						576,59	576,02	575,42	576,02	575,42	576,02	576,47		
DIST.PARZIALI PROGETTO						2,50	2,50							

SCAVI E BONIFICHE	
STERRO	5,060 m ²
SCOTICO	1,953 m ²
FOSSO	0,240 m ²
SOVRASTRUTTURA STRADALE	
CASSONETTO	5,000 m

SEZIONE N.: 8
 QT. PROGETTO: 575,878
 DIST.PROG.: 78,600
 DIST.PREC.: 3,600
 DIST.SUCC.: 7,880



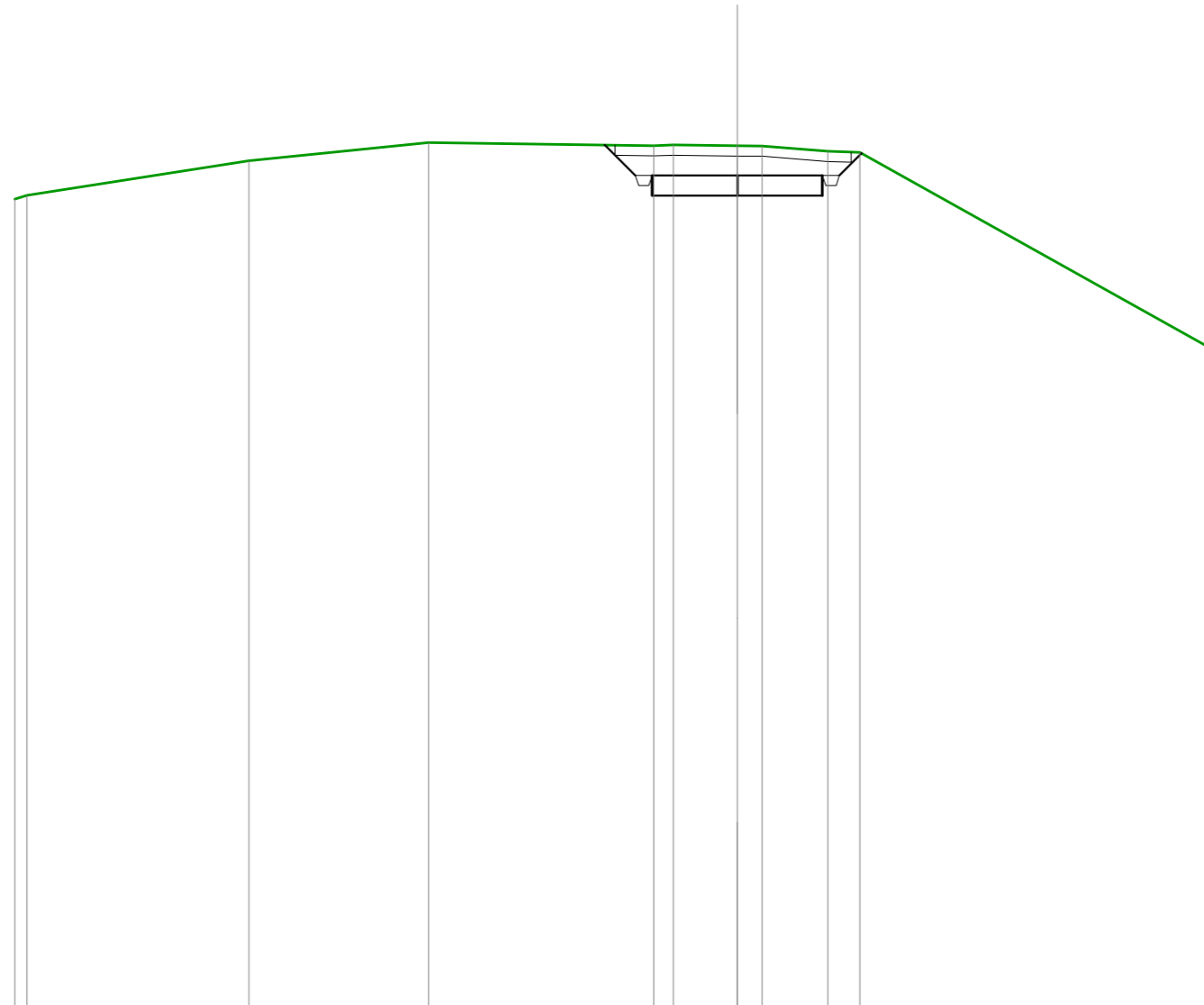
SCALA 1:200

QT.RIF. 552,000

QUOTE TERRENO	576.01	576.04	576.33	576.53	576.51	576.54	576.40	576.31	570.90		
DIST.PARZIALI TERRENO		6,37	1,90	5,99	3,04	2,85	1,39	10,40			
QUOTE PROGETTO					576.51	575.88	575.28	575.88	575.28	575.88	576.36
DIST.PARZIALI PROGETTO					0,63	2,50	2,50				

SCAVI E BONIFICHE	
STERRO	6,566 m ²
SCOTICO	2,082 m ²
FOSSO	0,240 m ²
SOVRASTRUTTURA STRADALE	
CASSONETTO	5,000 m

SEZIONE N.: 9
 QT. PROGETTO: 575,390
 DIST.PROG.: 86,480
 DIST.PREC.: 7,880
 DIST.SUCC.: 8,843



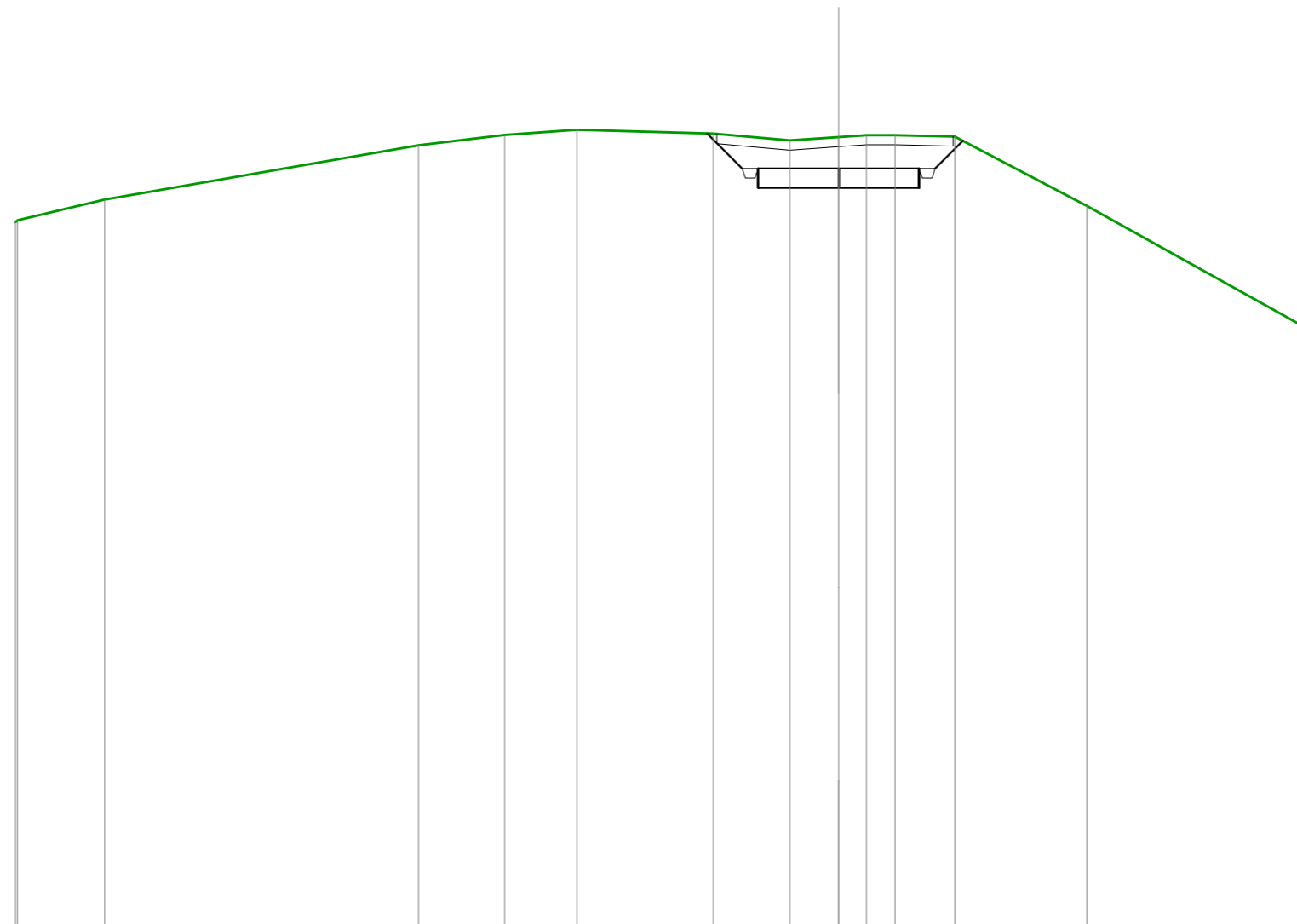
SCALA 1:200

QT.RIF. 551,000

QUOTE TERRENO		574,69 574,80		575,82		576,35		576,26 576,28	576,26 576,25	576,10 576,07		570,15
DIST.PARZIALI TERRENO			6,52		5,27		6,61		1,88 0,73	1,93 0,94		10,59
QUOTE PROGETTO								576,28 575,39 574,79 575,39	574,79 575,39	574,79 575,39 576,04		
DIST.PARZIALI PROGETTO								0,89	2,50	2,50	0,65	

SCAVI E BONIFICHE	
STERRO	7,647 m ²
SCOTICO	2,203 m ²
FOSSO	0,240 m ²
SOVRASTRUTTURA STRADALE	
CASSONETTO	5,000 m

SEZIONE N.: 10
 QT. PROGETTO: 574,542
 DIST.PROG.: 95,323
 DIST.PREC.: 8,843
 DIST.SUCC.: 2,676



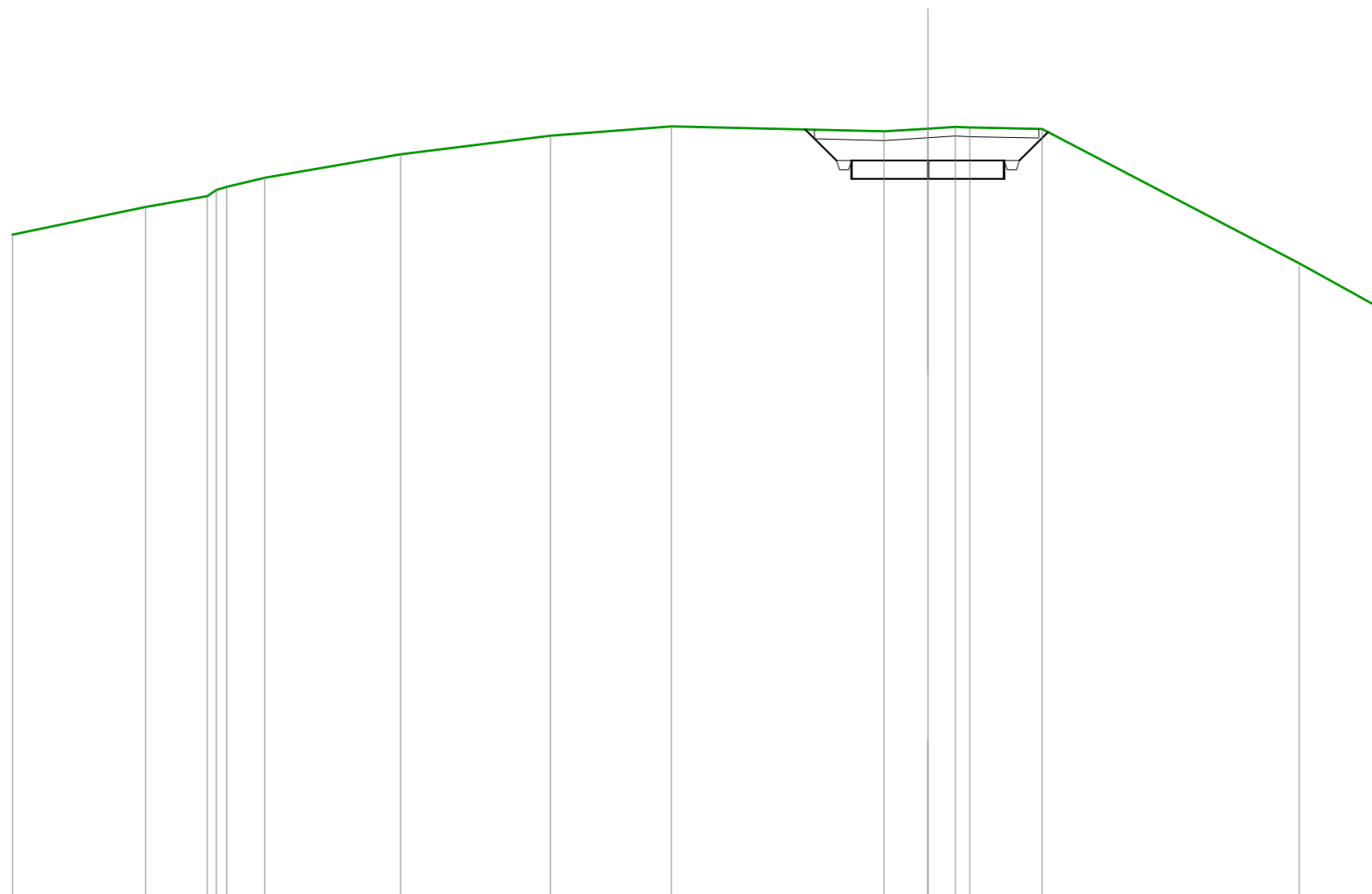
SCALA 1:200

QT.RIF. 551,000

QUOTE TERRENO	572,87	572,93	573,57					575,26	575,58	575,74			575,62	575,41	575,52	575,57	575,57	575,53		573,38		569,45	
DIST.PARZIALI TERRENO	2,71			9,75				2,67	2,24	4,23			2,38	1,51	0,86	0,89	1,86	4,10		7,06			
QUOTE PROGETTO													575,63	574,54	573,94	574,54	573,94	574,54	573,94	574,54	575,40		
DIST.PARZIALI PROGETTO													1,08	2,50	2,50		0,86						

SCAVI E BONIFICHE	
STERRO	8,014 m ²
SCOTICO	2,206 m ²
FOSSO	0,240 m ²
SOVRASTRUTTURA STRADALE	
CASSONETTO	5,000 m

SEZIONE N.: 11
 QT. PROGETTO: 574,223
 DIST.PROG.: 97,999
 DIST.PREC.: 2,676
 DIST.SUCC.: 2,001




SCALA 1:200

QT.RIF. 550,000

QUOTE TERRENO	571,80	572,70	573,06	573,26	573,36	573,66	574,43	575,04	575,35	575,18	575,27	575,33	575,31	575,26	570,86	569,37
DIST.PARZIALI TERRENO		4,37	2,02	1,25		4,45	4,91	3,97	6,96	1,44	0,90	2,37		8,42	2,67	
QUOTE PROGETTO										575,24	574,22	573,62	574,22	573,62	574,22	575,16
DIST.PARZIALI PROGETTO										1,02	2,50	2,50	0,94			

SCAVI E BONIFICHE	
STERRO	5,216 m ²
SCOTICO	1,287 m ²
FOSSO	0,120 m ²
SOVRASTRUTTURA STRADALE	
CASSONETTO	3,102 m

SEZIONE N.: 12
 QT. PROGETTO: 573,966
 DIST.PROG.: 100,000
 DIST.PREC.: 2,001
 DIST.SUCC.: 8,362



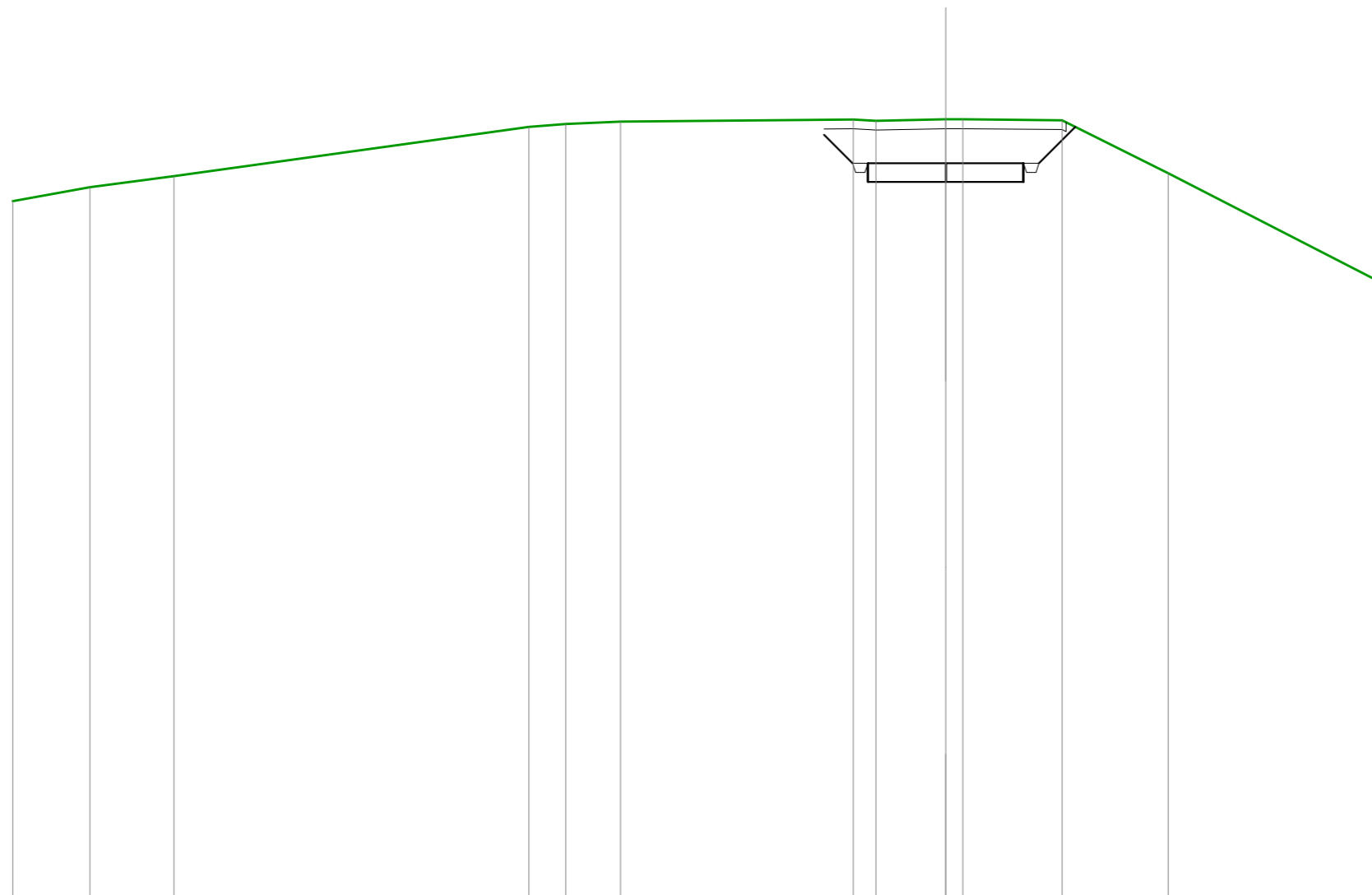
SCALA 1:200

QT.RIF. 550,000

QUOTE TERRENO	571,71	572,63	573,33 573,70 573,77	574,62	575,05	574,96	575,02 574,98	575,07 575,14	575,09	575,06	569,31
DIST.PARZIALI TERRENO	4,47	3,86	6,76	5,32	3,95	2,51	0,74 1,47	0,92 1,09	1,78	11,04	
QUOTE PROGETTO							573,37 573,37 573,97	573,37 573,97 574,95			
DIST.PARZIALI PROGETTO							0,60 2,50	0,99			

SCAVI E BONIFICHE	
STERRO	10,786 m ²
SCOTICO	2,335 m ²
FOSSO	0,240 m ²
SOVRASTRUTTURA STRADALE	
CASSONETTO	5,000 m

SEZIONE N.: 13
 QT. PROGETTO: 572,710
 DIST.PROG.: 108,362
 DIST.PREC.: 8,362
 DIST.SUCC.: 1,637



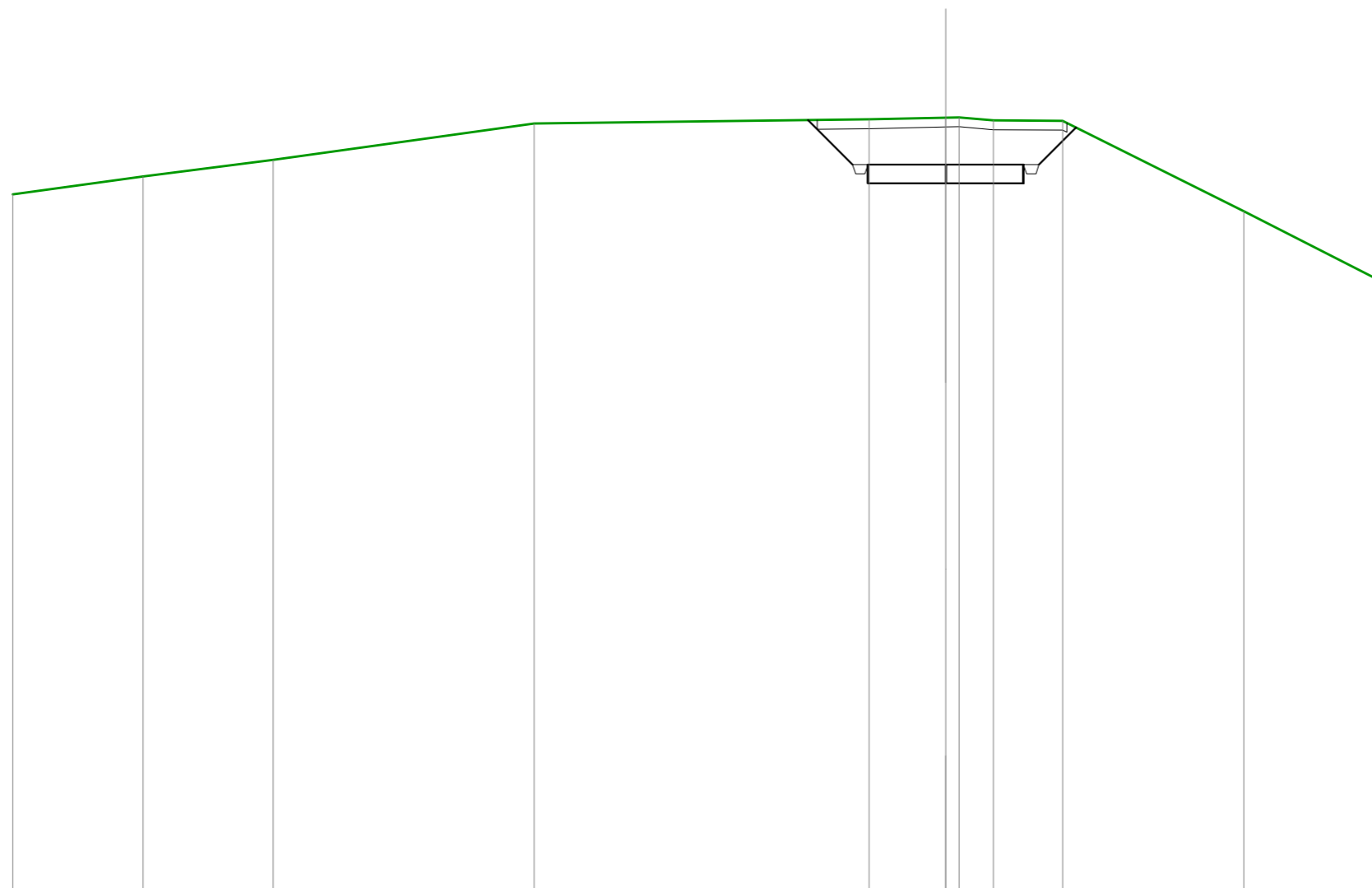
SCALA 1:200

QT.RIF. 549,000

QUOTE TERRENO	571,49	571,94	572,29		573,88	573,97	574,05		574,12	574,07	574,12	574,12	574,09	572,38		568,81
DIST.PARZIALI TERRENO	2,48	2,70		11,42	1,18	1,76		7,48	0,73	2,24		3,19	3,41		6,96	
QUOTE PROGETTO									573,63	572,71	572,11	572,71	572,11	572,71	573,88	
DIST.PARZIALI PROGETTO									0,92	2,50		2,50	1,17			

SCAVI E BONIFICHE	
STERRO	11,323 m ²
SCOTICO	2,406 m ²
FOSSO	0,240 m ²
SOVRASTRUTTURA STRADALE	
CASSONETTO	5,000 m

SEZIONE N.: 14
 QT. PROGETTO: 572,430
 DIST.PROG.: 109,999
 DIST.PREC.: 1,637
 DIST.SUCC.: 11,403



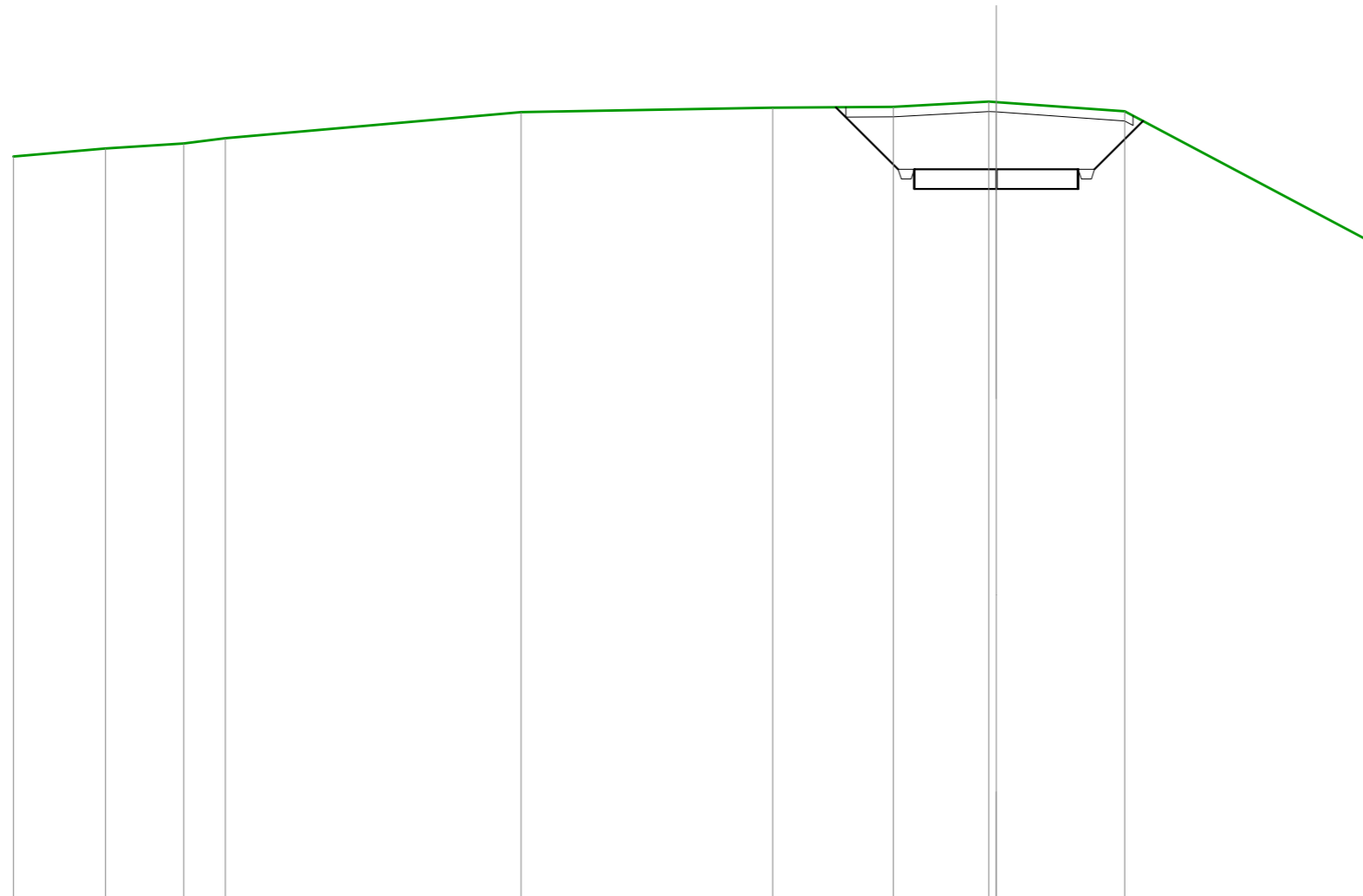
SCALA 1:200

QT.RIF. 549,000

QUOTE TERRENO	571,47	572,05	572,58		573,75		573,88	573,94	573,95	573,85	573,84		570,93	568,65
DIST.PARZIALI TERRENO		4,20	4,18	8,39	10,76		2,47	1,10	2,22	5,83	4,47			
QUOTE PROGETTO							573,86	572,43	571,83	572,43	571,83	572,43	573,62	
DIST.PARZIALI PROGETTO							1,43	2,50	2,50	1,19				

SCAVI E BONIFICHE	
STERRO	15,450 m ²
SCOTICO	2,630 m ²
FOSSO	0,240 m ²
SOVRASTRUTTURA STRADALE	
CASSONETTO	5,000 m

SEZIONE N.: 15
 QT. PROGETTO: 570,362
 DIST.PROG.: 121,402
 DIST.PREC.: 11,403
 DIST.SUCC.: 3,598



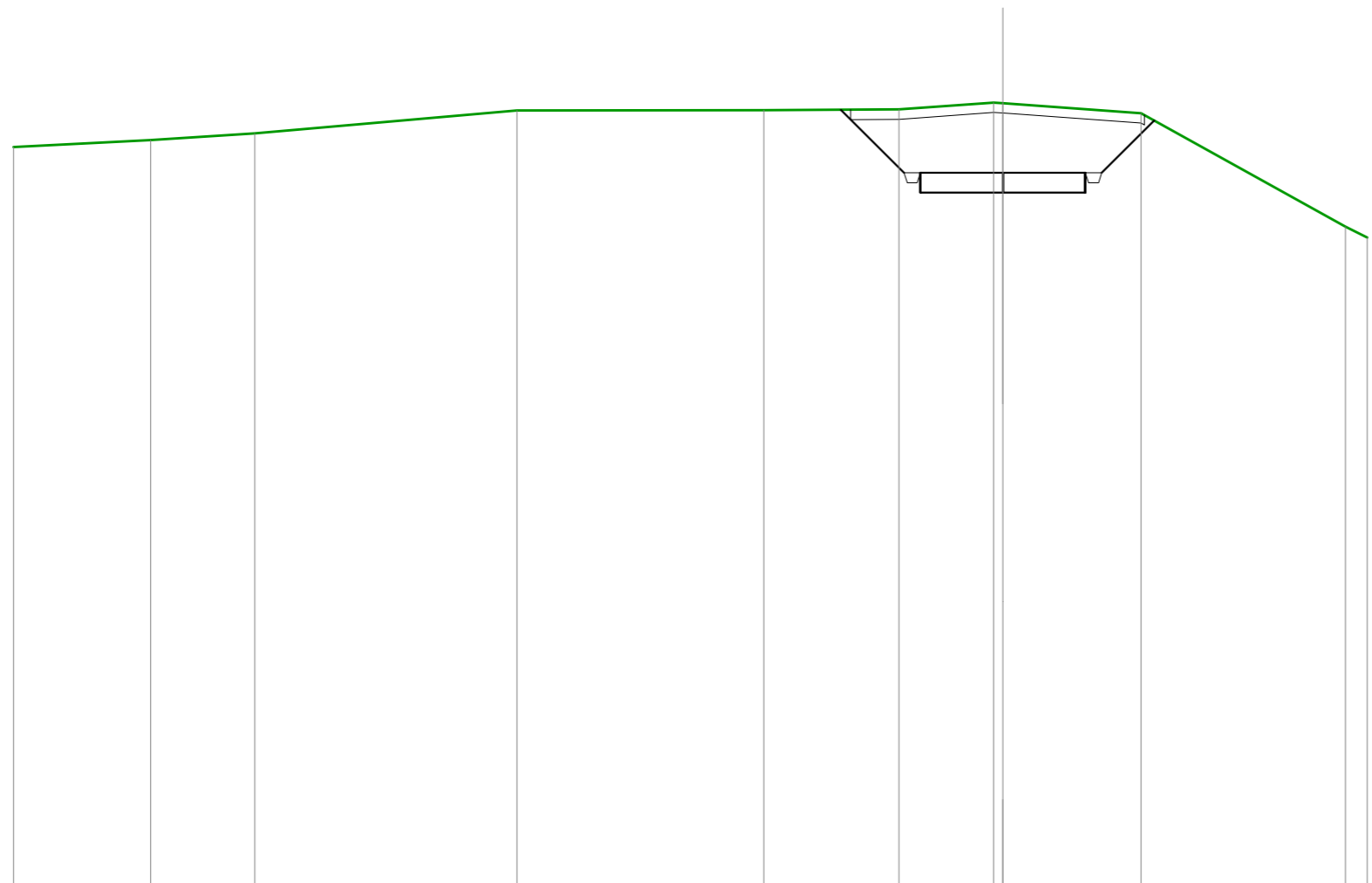
SCALA 1:200

QT.RIF. 548,000

QUOTE TERRENO	570,76	571,00	571,15	571,31		572,11		572,24	572,27	572,43	572,41	572,13		568,09	
DIST.PARZIALI TERRENO	2,81	2,39	1,26		9,03		7,68		3,68	2,91		3,92		7,62	
QUOTE PROGETTO									572,25	570,36	569,76	570,36	569,76	570,36	571,84
DIST.PARZIALI PROGETTO									1,89	2,50	2,50		1,48		

SCAVI E BONIFICHE	
STERRO	15,923 m ²
SCOTICO	2,670 m ²
FOSSO	0,240 m ²
SOVRASTRUTTURA STRADALE	
CASSONETTO	5,000 m

SEZIONE N.: 16
 QT. PROGETTO: 569,708
 DIST.PROG.: 125,000
 DIST.PREC.: 3,598
 DIST.SUCC.: 25,000



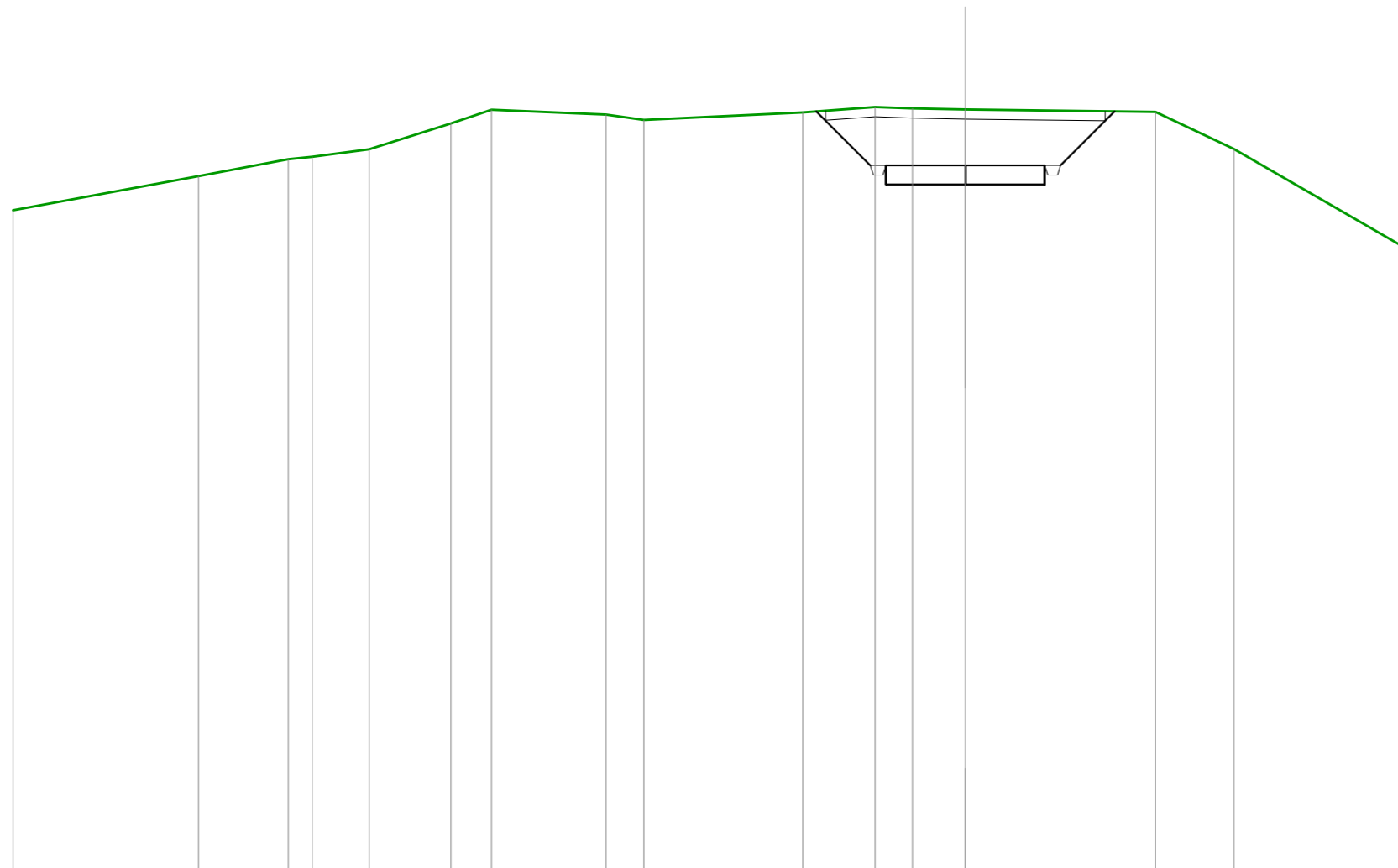
SCALA 1:200

QT.RIF. 548,000

QUOTE TERRENO	570,49	570,70	570,90		571,60	571,61	571,63	571,84 571,82	571,52		568,08 567,75
DIST.PARZIALI TERRENO		4,16	3,16	7,95	7,49	4,10	2,87	4,19	6,20	0,66	
QUOTE PROGETTO							571,62	569,71 569,11 569,71	569,11 569,71	571,30	
DIST.PARZIALI PROGETTO							1,91	2,50	2,50	1,59	

SCAVI E BONIFICHE	
STERRO	13,978 m ²
SCOTICO	2,641 m ²
FOSSO	0,240 m ²
SOVRASTRUTTURA STRADALE	
CASSONETTO	5,000 m

SEZIONE N.: 17
 QT. PROGETTO: 565,159
 DIST.PROG.: 150,000
 DIST.PREC.: 25,000
 DIST.SUCC.: 25,609



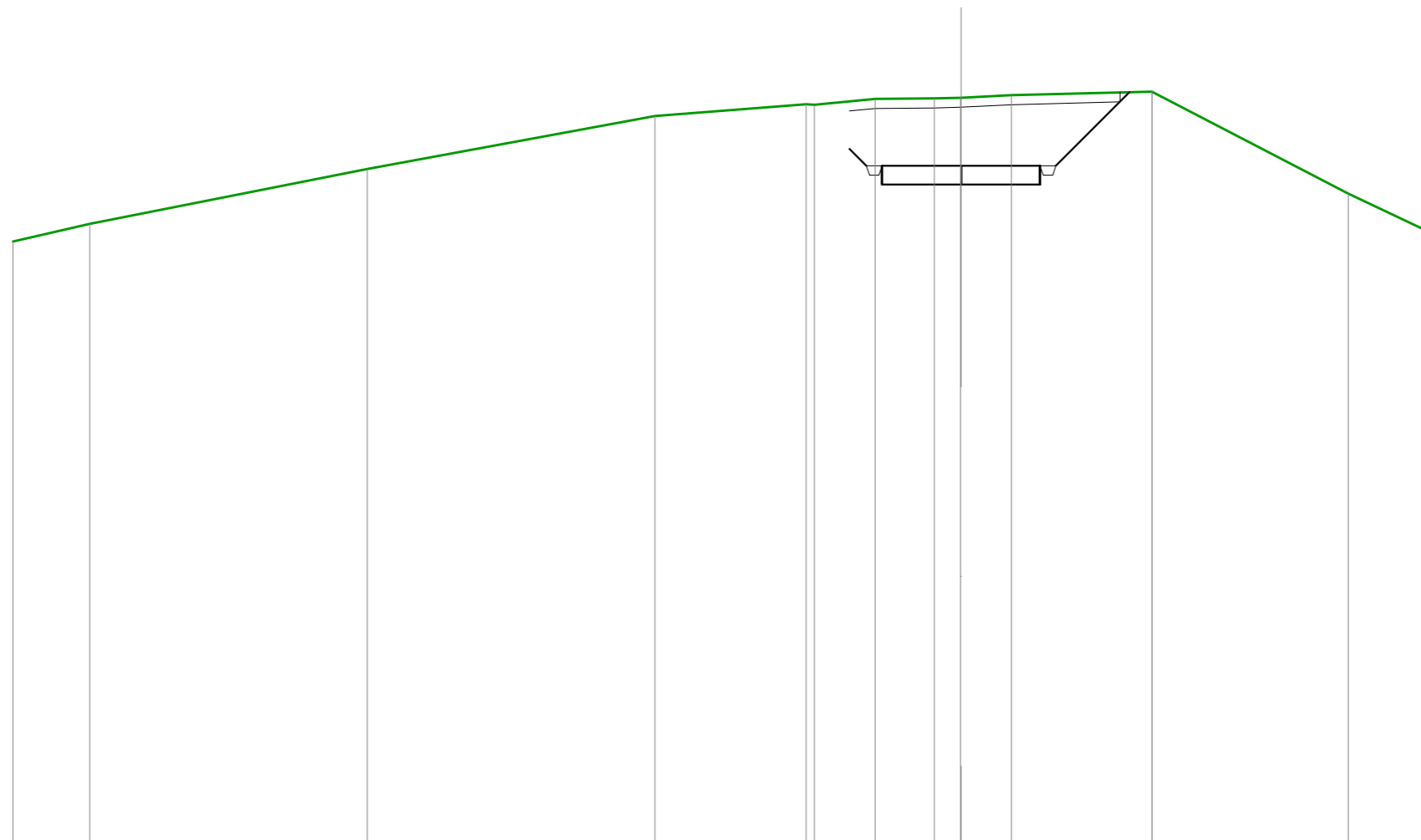
SCALA 1:200

QT.RIF. 543,000

QUOTE TERRENO	563,75	564,82	565,35	565,43	565,67	566,48	566,91	566,76	566,59	566,83	566,99	566,95	566,92	566,84	565,67	562,58
DIST.PARZIALI TERRENO	5,85	2,83	0,75	1,80	2,57	1,28	3,61	1,19	5,00	2,27	1,18	1,67	5,98	2,47	5,36	
QUOTE PROGETTO										566,86	565,16	564,56	565,16	564,56	565,16	566,86
DIST.PARZIALI PROGETTO										1,70	2,50	2,50	1,70			

SCAVI E BONIFICHE	
STERRO	17,037 m ²
SCOTICO	2,566 m ²
FOSSO	0,240 m ²
SOVRASTRUTTURA STRADALE	
CASSONETTO	5,000 m

SEZIONE N.: 18
 QT. PROGETTO: 560,520
 DIST.PROG.: 175,609
 DIST.PREC.: 25,609
 DIST.SUCC.: 9,664



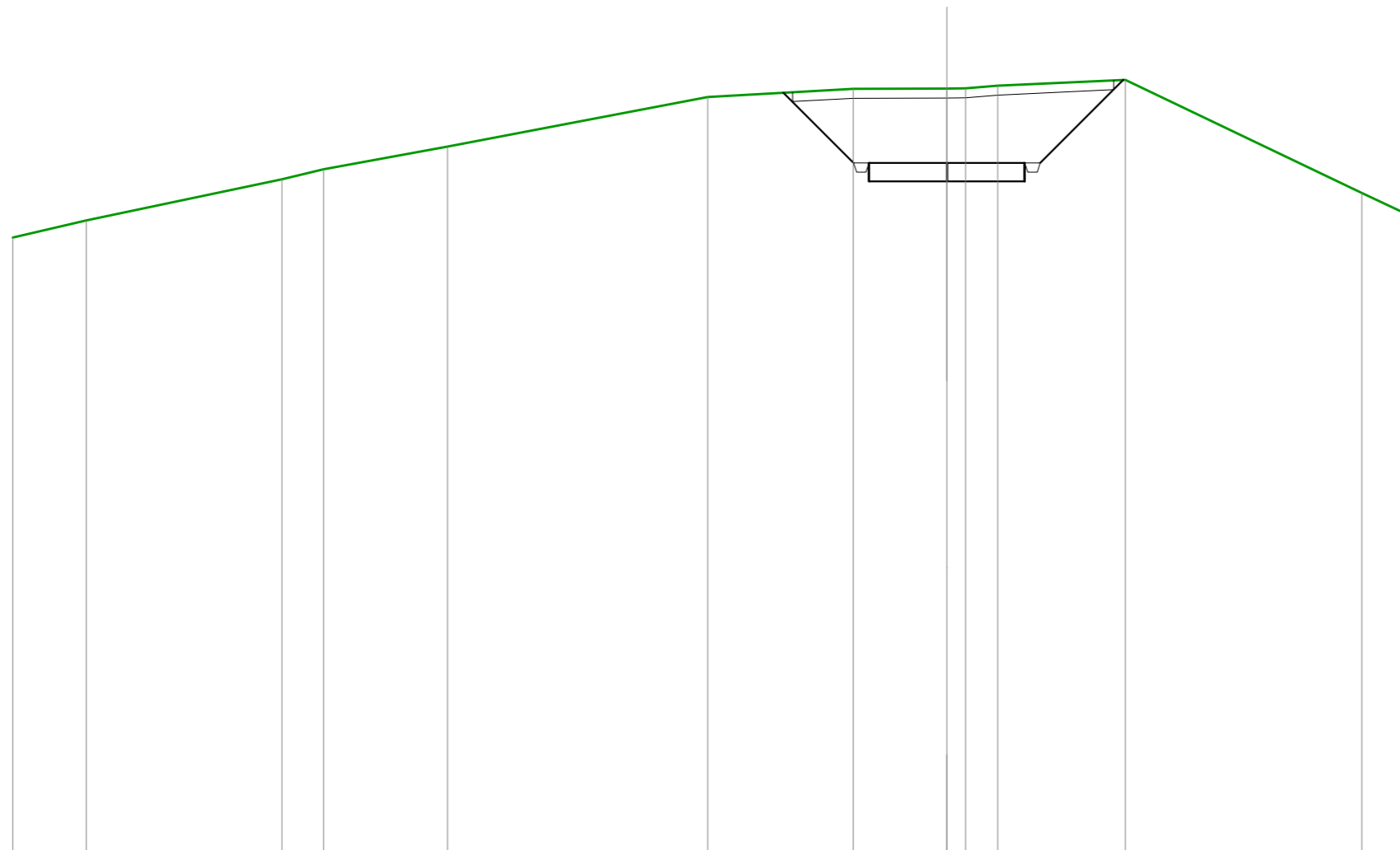
SCALA 1:200

QT.RIF. 539,000

QUOTE TERRENO	558,12	558,68		560,41		562,09		562,46	562,44	562,63	562,65	562,67	562,67	562,75		562,86	562,88		559,64	558,33
DIST.PARZIALI TERRENO	2,43		8,78		9,10		4,78	1,92	1,87	0,83	1,59	4,45		6,21	2,75					
QUOTE PROGETTO								561,05	560,52	559,92	560,52	559,92	560,52	559,92	560,52	562,85				
DIST.PARZIALI PROGETTO										2,50	2,50	2,33								

SCAVI E BONIFICHE	
STERRO	20,466 m ²
SCOTICO	3,094 m ²
FOSSO	0,240 m ²
SOVRASTRUTTURA STRADALE	
CASSONETTO	5,000 m

SEZIONE N.: 19
 QT. PROGETTO: 559,248
 DIST.PROG.: 185,273
 DIST.PREC.: 9,664
 DIST.SUCC.: 15,987



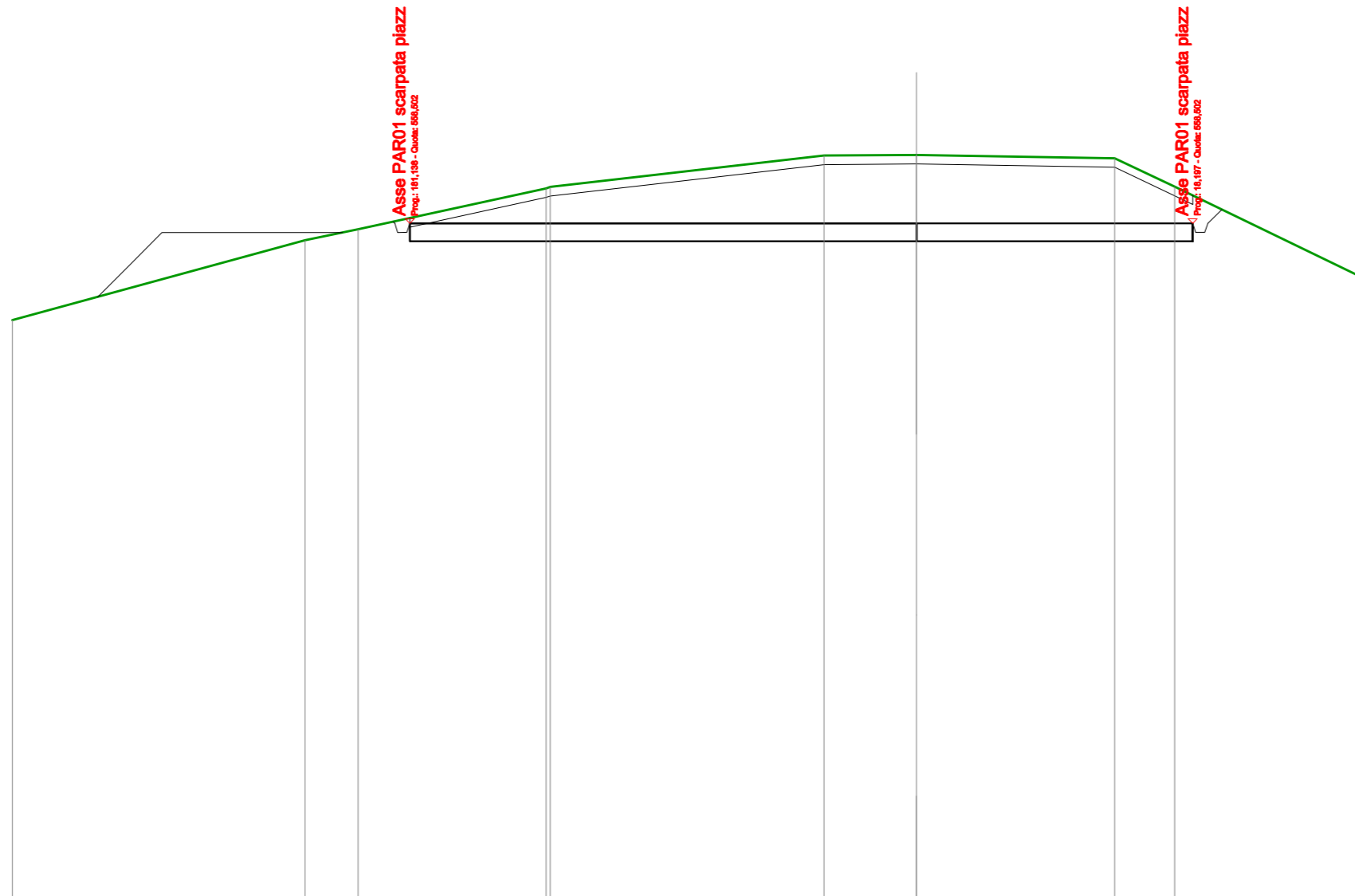
SCALA 1:200

QT.RIF. 537,000

QUOTE TERRENO	556,85	557,40		558,72	559,04	559,77		561,36	561,62	561,63	561,64	561,72	561,91		558,28	557,50
DIST.PARZIALI TERRENO	2,36	6,28	1,34	3,98	8,35	4,68	3,00	0,60	1,03	4,10	7,59	1,67				
QUOTE PROGETTO								561,50	559,25	558,65	559,25	558,65	559,25	561,91		
DIST.PARZIALI PROGETTO								2,25	2,50	2,50	2,66					

SCAVI E BONIFICHE	
STERRO	52,971 m ²
SCOTICO	7,793 m ²
SOVRASTRUTTURA STRADALE	
CASSONETTO	25,975 m

SEZIONE N.: 20
 QT. PROGETTO: 558,502
 DIST.PROG.: 201,260
 DIST.PREC.: 15,987
 DIST.SUCC.: 0,010



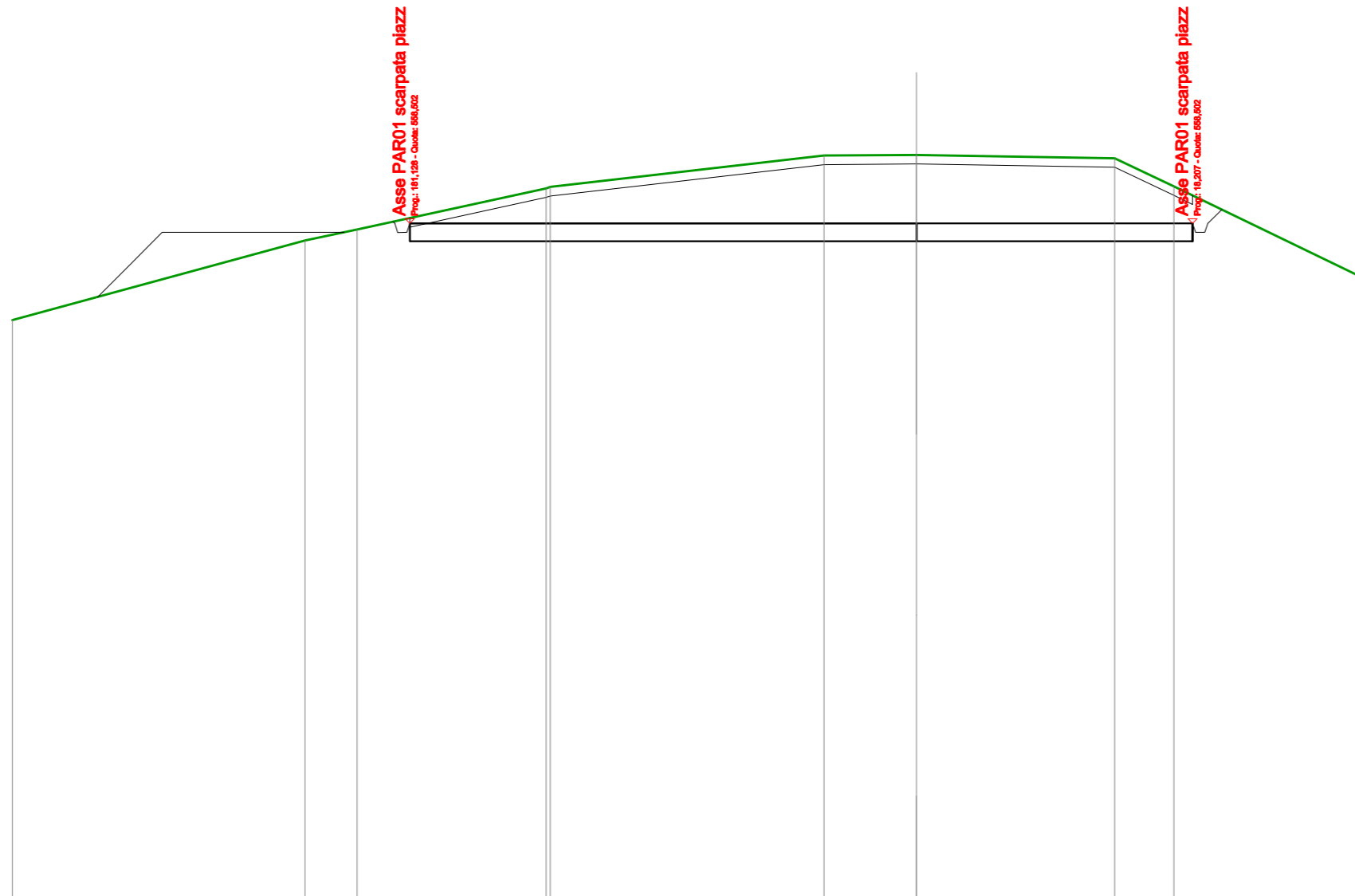
SCALA 1:200

QT.RIF. 536,000

QUOTE TERRENO	555,29	557,94	558,30	559,66	559,71	560,75	560,77	560,66	559,72	556,60
DIST.PARZIALI TERRENO	9,71	1,76	6,24	9,08	3,07	6,58	1,99	6,43		
QUOTE PROGETTO			558,50	557,90		557,90	558,50		557,90	558,50
DIST.PARZIALI PROGETTO			16,81			9,17				

SCAVI E BONIFICHE	
STERRO	52,965 m ²
SCOTICO	7,792 m ²
SOVRASTRUTTURA STRADALE	
CASSONETTO	25,974 m

SEZIONE N.: 21
 QT. PROGETTO: 558,502
 DIST.PROG.: 201,270
 DIST.PREC.: 0,010
 DIST.SUCC.: 0,789



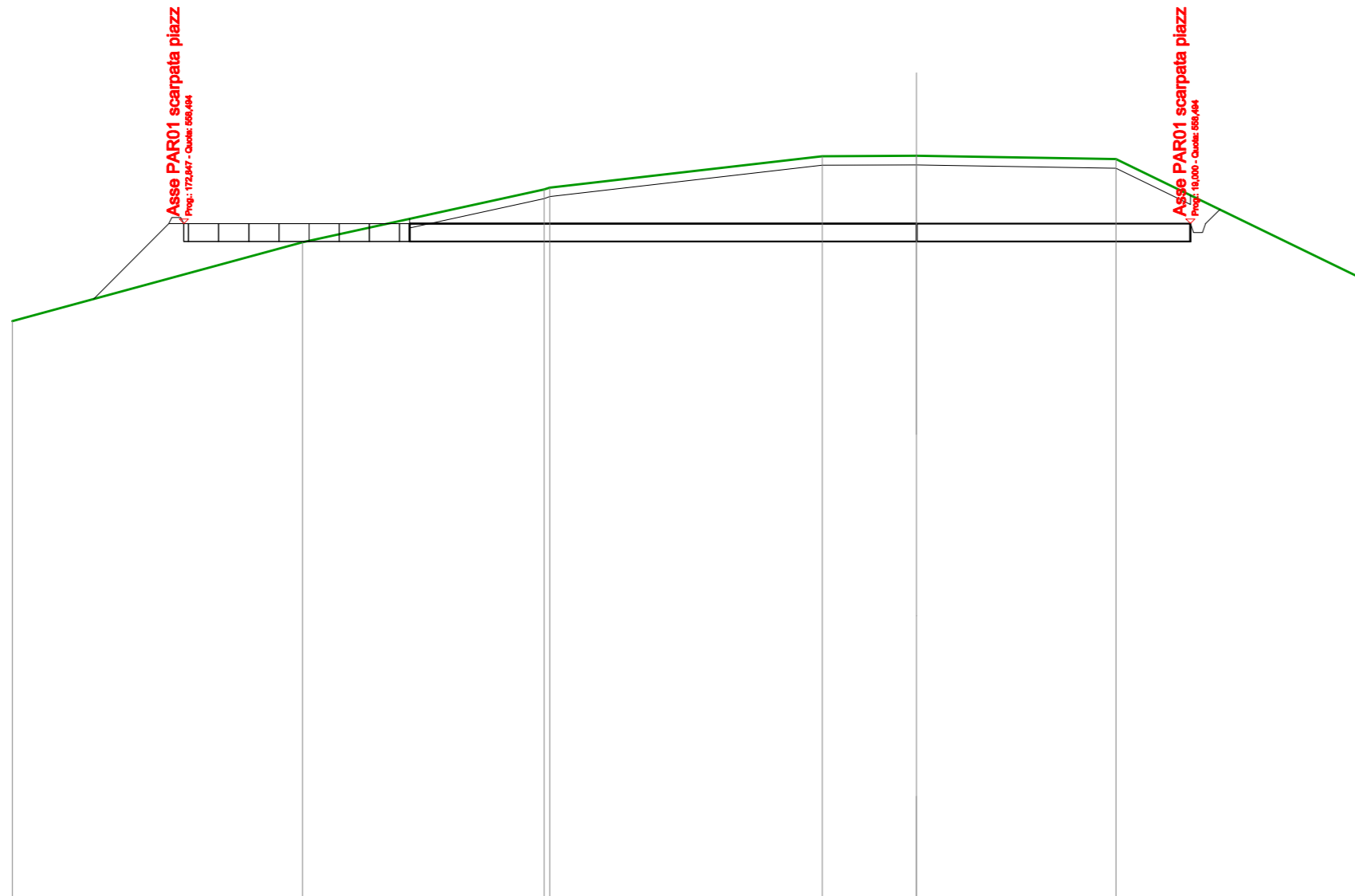
SCALA 1:200

QT.RIF. 536,000

QUOTE TERRENO	555,29	557,93	558,29	559,66	559,71	560,75	560,77	560,66	559,73	556,60
DIST.PARZIALI TERRENO	9,71	1,73	6,28	9,08	3,07	6,58	1,96	6,46		
QUOTE PROGETTO			557,90	558,50			557,90	558,50	557,90	558,50
DIST.PARZIALI PROGETTO			16,81			9,16				

SCAVI E BONIFICHE	
STERRO	57,827 m ²
SCOTICO	7,771 m ²
RILEVATI	
RILEVATO	4,255 m ²
SOVRASTRUTTURA STRADALE	
CASSONETTO	25,905 m

SEZIONE N.: PAR01-IP
 QT. PROGETTO: 558,494
 DIST.PROG.: 202,059
 DIST.PREC.: 0,789
 DIST.SUCC.: 1,667



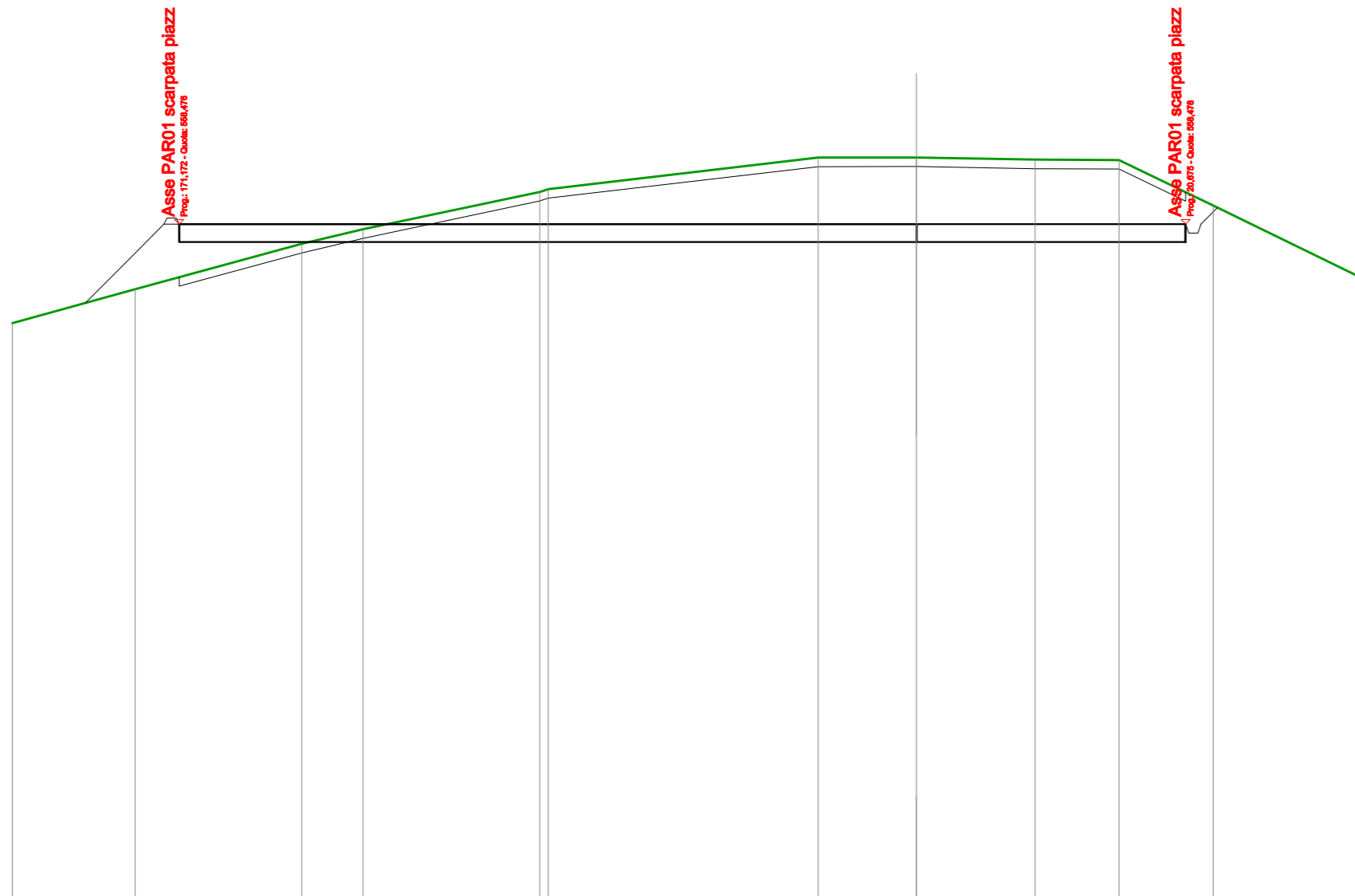
SCALA 1:200

QT.RIF. 536,000

QUOTE TERRENO	555,25	557,87	559,62 559,68	560,73	560,74	560,63	556,56
DIST.PARZIALI TERRENO	9,63	8,02	9,04	3,13	6,62	8,38	
QUOTE PROGETTO		557,89 558,49	557,89 558,49		557,89 558,49	557,89 558,49	
DIST.PARZIALI PROGETTO		16,81	9,09				

SCAVI E BONIFICHE	
STERRO	52,174 m ²
SCOTICO	10,019 m ²
RILEVATI	
RILEVATO	3,971 m ²
SOVRASTRUTTURA STRADALE	
CASSONETTO	33,396 m

SEZIONE N.: 23
 QT. PROGETTO: 558,477
 DIST.PROG.: 203,726
 DIST.PREC.: 1,667
 DIST.SUCC.: 4,216



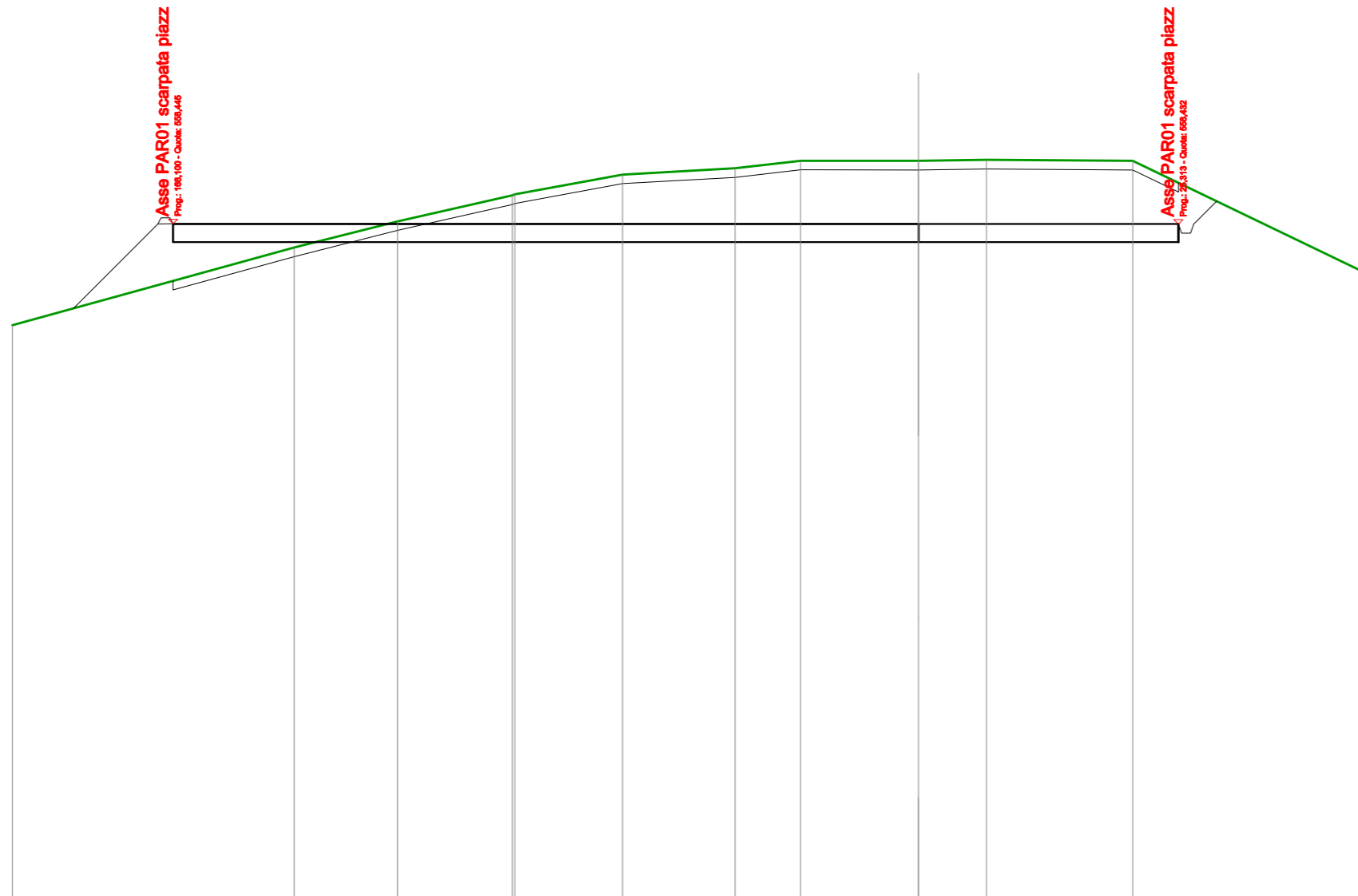
SCALA 1:200

QT.RIF. 536,000

QUOTE TERRENO	555,19	556,32	557,82	558,30	559,54 559,64	560,68	560,68	560,61	560,60	559,09	556,57
DIST.PARZIALI TERRENO	4,08	5,52	2,03	5,87	8,96	3,26	3,93	2,78	3,13	5,16	
QUOTE PROGETTO		558,48 557,88				557,88 558,48				557,88 558,48	
DIST.PARZIALI PROGETTO					24,46			8,93			

SCAVI E BONIFICHE	
STERRO	52,504 m ²
SCOTICO	9,986 m ²
RILEVATI	
RILEVATO	4,584 m ²
SOVRASTRUTTURA STRADALE	
CASSONETTO	33,287 m

SEZIONE N.: 24
 QT. PROGETTO: 558,435
 DIST.PROG.: 207,943
 DIST.PREC.: 4,216
 DIST.SUCC.: 4,216



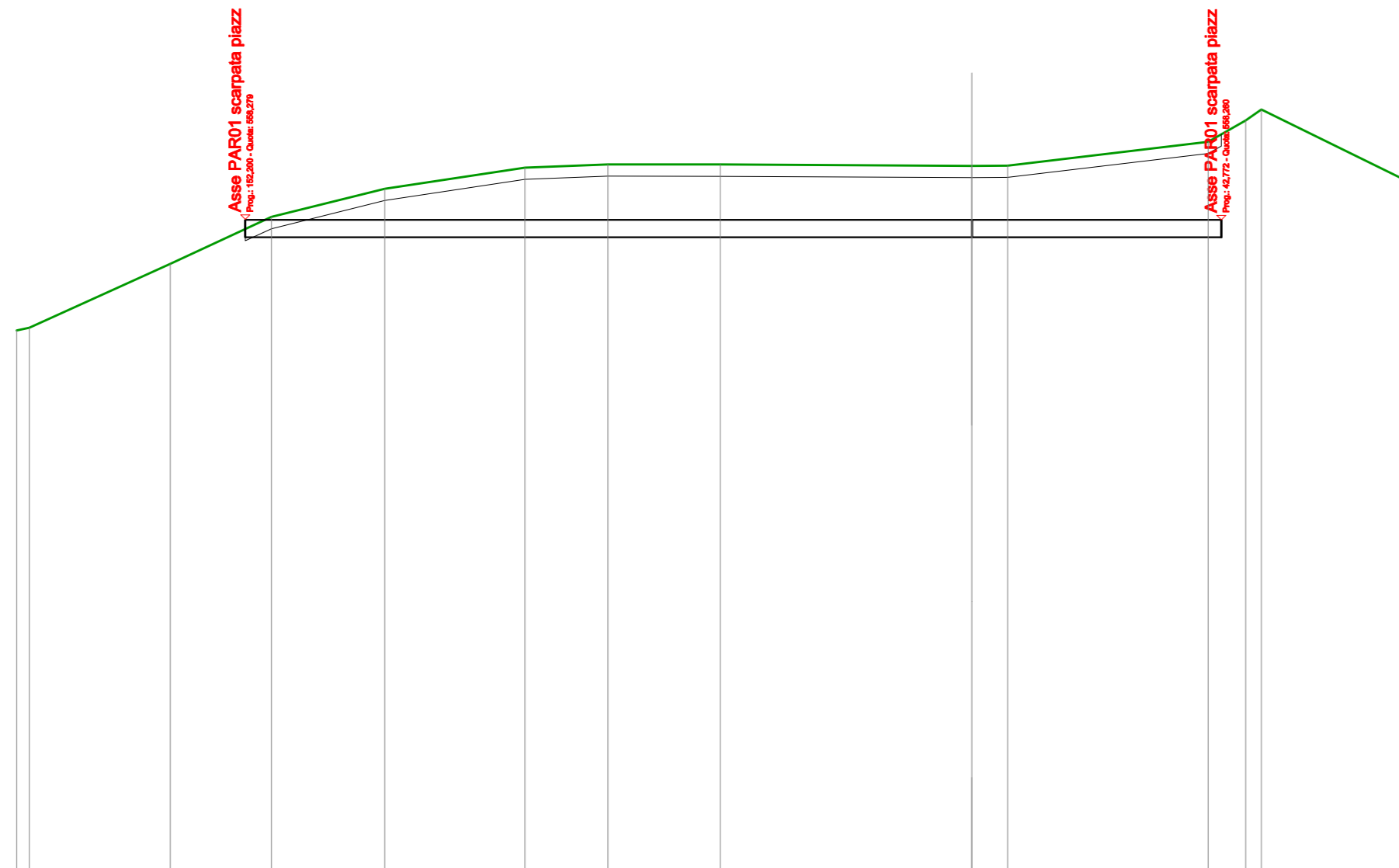
SCALA 1:200

QT.RIF. 536,000

QUOTE TERRENO	555,08	557,66	558,52	559,39 559,42	560,07	560,28	560,53	560,53	560,56	560,53	556,72
DIST.PARZIALI TERRENO	9,34	3,42	3,80	3,56	3,73	2,16	3,90	2,25	4,85	7,90	
QUOTE PROGETTO	558,44 557,84							557,84 558,44		557,84 558,44 557,84	
DIST.PARZIALI PROGETTO				24,68				8,61			

SCAVI E BONIFICHE	
STERRO	62,723 m ²
SCOTICO	13,300 m ²
SOVRASTRUTTURA STRADALE	
CASSONETTO	33,250 m

SEZIONE N.: 26
 QT. PROGETTO: 558,264
 DIST.PROG.: 225,000
 DIST.PREC.: 12,841
 DIST.SUCC.: 16,589



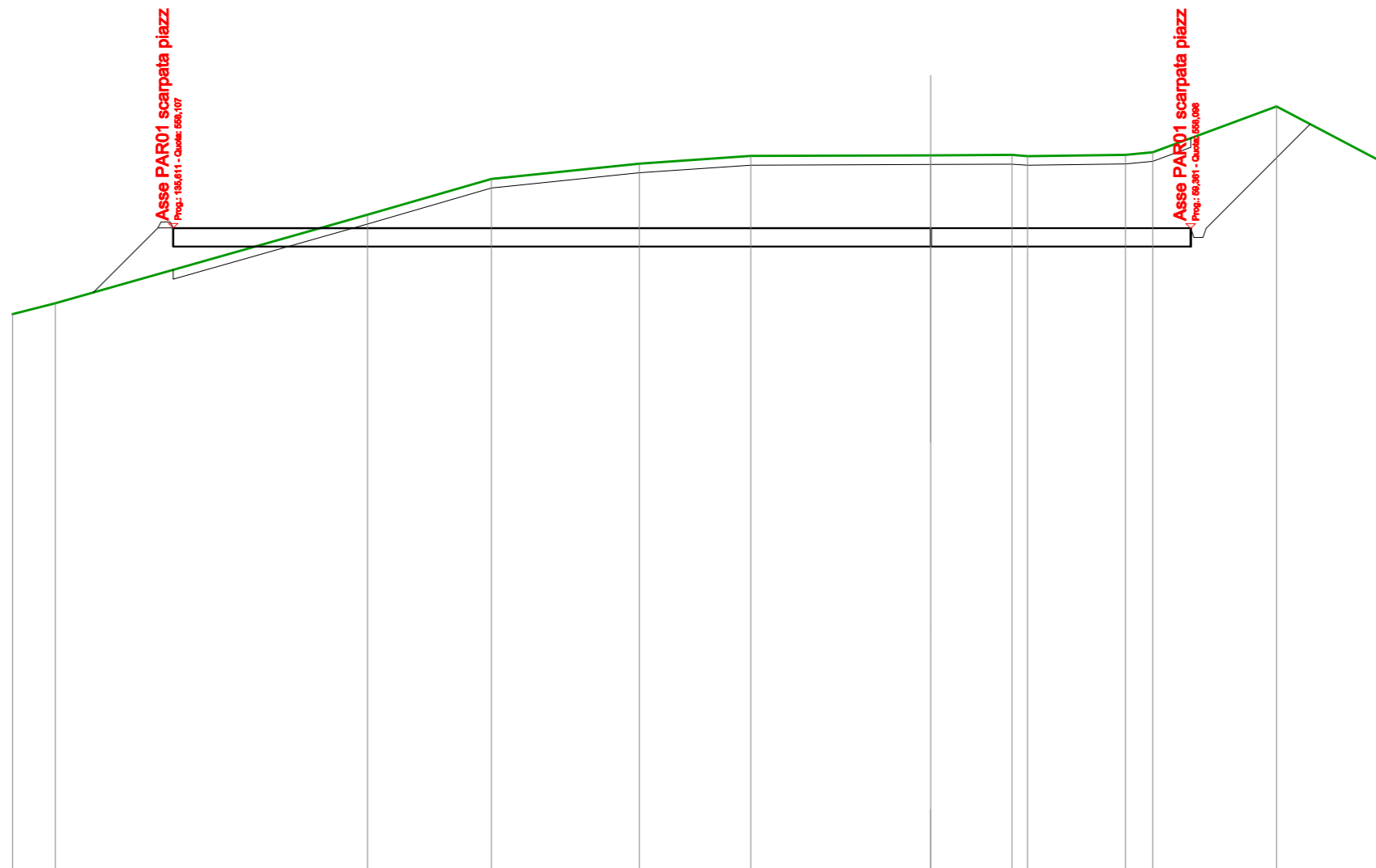
SCALA 1:200

QT.RIF. 536,000

QUOTE TERRENO	554,58	556,76	558,36	559,32	560,04	560,15	560,15	560,10	560,11	560,92	561,65	562,02	559,50
DIST.PARZIALI TERRENO	4,80	3,44	3,86	4,77	2,83	3,83	8,57	1,22	6,83	1,28	5,13		
QUOTE PROGETTO			557,66 558,26 557,66					557,66 558,26		557,66 558,26			
DIST.PARZIALI PROGETTO							24,75			8,50			

SCAVI E BONIFICHE	
STERRO	73,133 m ²
SCOTICO	9,975 m ²
RILEVATI	
RILEVATO	1,985 m ²
SOVRASTRUTTURA STRADALE	
CASSONETTO	33,250 m

SEZIONE N.: 27
 QT. PROGETTO: 558,099
 DIST.PROG.: 241,589
 DIST.PREC.: 16,589
 DIST.SUCC.: 8,411




SCALA 1:200

QT.RIF. 537,000

QUOTE TERRENO	555,29	555,65	558,54	559,71	560,21	560,46	560,48	560,49	560,46	560,50	560,58	562,08	560,13
DIST.PARZIALI TERRENO	1,40	10,20	4,05	4,83	3,64	5,88	2,66	3,20	0,89	4,04	3,70		
QUOTE PROGETTO		558,10	557,50				557,50	558,10		557,50	558,10	557,50	
DIST.PARZIALI PROGETTO				24,75				8,50					

SCAVI E BONIFICHE	
STERRO	67,048 m ²
SCOTICO	9,975 m ²
RILEVATI	
RILEVATO	1,697 m ²
SOVRASTRUTTURA STRADALE	
CASSONETTO	33,250 m

SEZIONE N.: 28
 QT. PROGETTO: 558,014
 DIST.PROG.: 250,000
 DIST.PREC.: 8,411
 DIST.SUCC.: 13,089



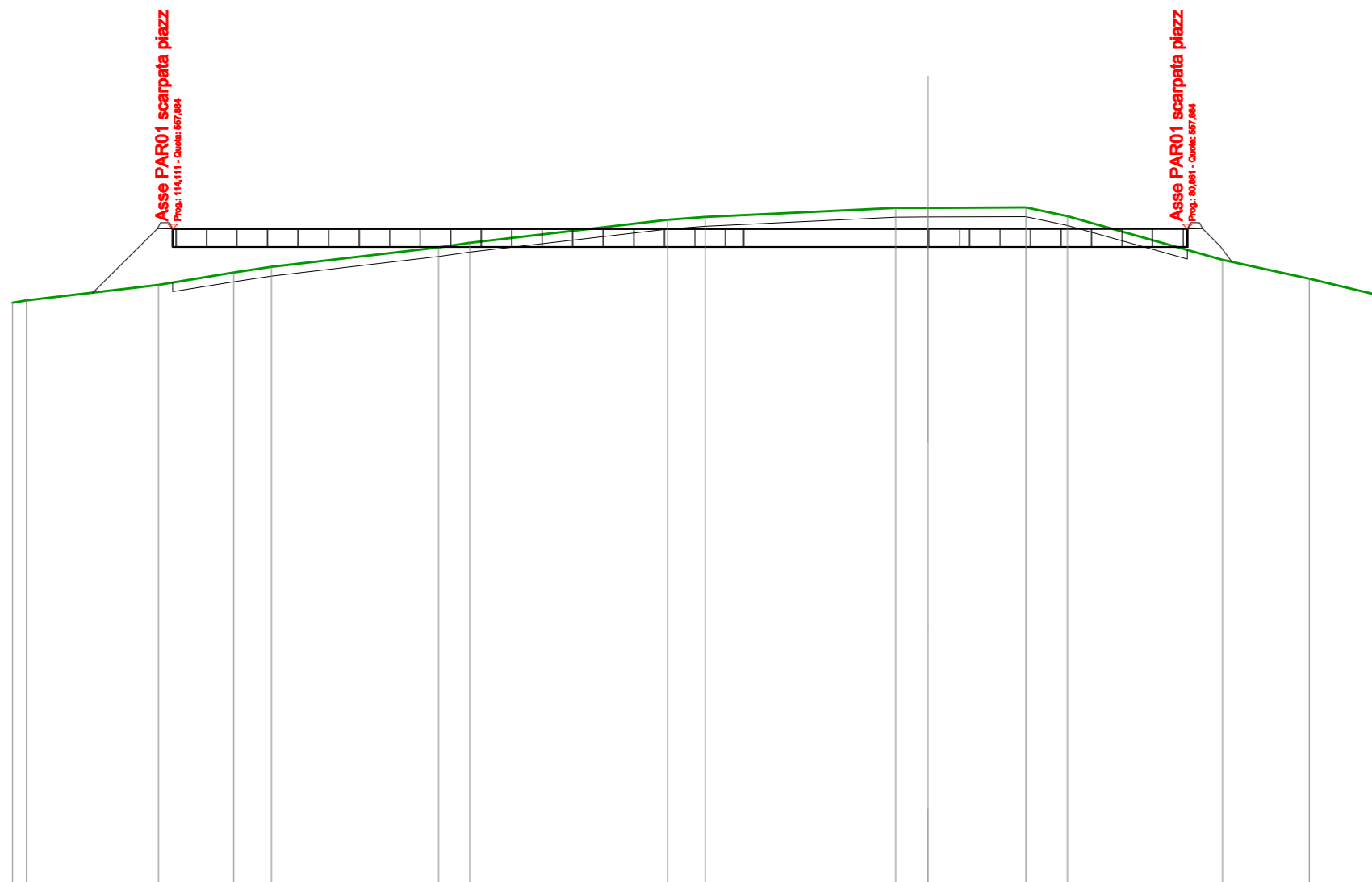
SCALA 1:200

QT.RIF. 537,000

QUOTE TERRENO	555,48	555,83	556,09	556,46		559,24	559,67	559,82	559,90		560,21	560,12	560,18		560,83	560,87	560,95	559,25
DIST.PARZIALI TERRENO	1,65	1,11	1,23		10,89	2,18	0,91	0,99		8,53	1,64	0,87		10,47	0,70		3,55	
QUOTE PROGETTO				558,01	557,41						557,41	558,01			557,41	558,01		
DIST.PARZIALI PROGETTO								24,75					8,50					

SCAVI E BONIFICHE	
STERRO	20,872 m ²
SCOTICO	9,975 m ²
RILEVATI	
RILEVATO	12,242 m ²
SOVRASTRUTTURA STRADALE	
BALLAST	6,720 m ²
CASSONETTO	33,250 m

SEZIONE N.: PAR01-FP
 QT. PROGETTO: 557,884
 DIST.PROG.: 263,089
 DIST.PREC.: 13,089



SCALA 1:200

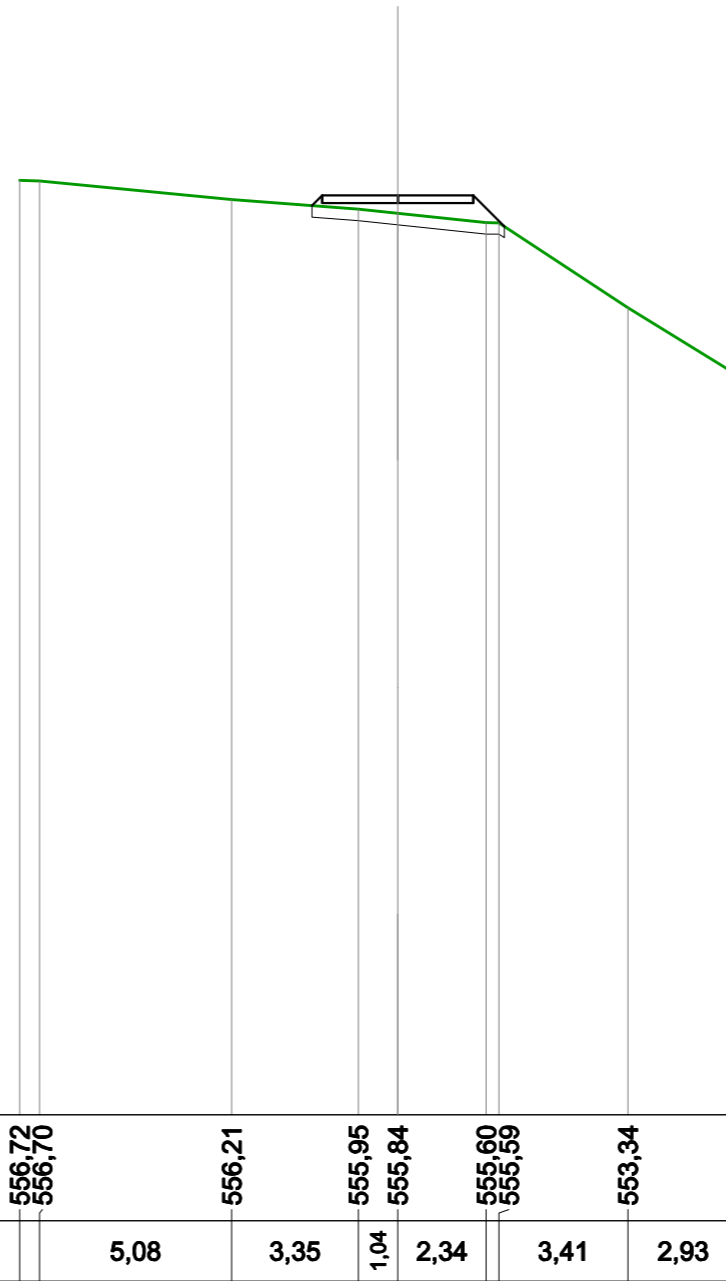
QT.RIF. 536,000

QUOTE TERRENO	555,46 555,54	556,04	556,45 556,63		557,27 557,42		558,17 558,27		558,56 558,57	558,58 558,29	556,87	556,24	555,72 555,63	
DIST.PARZIALI TERRENO	4,32	2,47	1,23	5,48	1,03	6,48	1,24	6,24	1,06	3,21	1,36	5,08	2,84	2,20
QUOTE PROGETTO		557,88 557,28							557,28 557,88		557,28 557,88			
DIST.PARZIALI PROGETTO						24,75				8,50				

2-ASSE R-PAR01
AREA PALE - SEZIONI TRASVERSALI

SCAVI E BONIFICHE	
SCOTICO	1,525 m ²
RILEVATI	
RILEVATO	2,301 m ²
SOVRASTRUTTURA STRADALE	
CASSONETTO	4,000 m

SEZIONE N.: 2
 QT. PROGETTO: 556,315
 DIST.PROG.: 14,993
 DIST.PREC.: 14,993
 DIST.SUCC.: 10,007



SCALA 1:200

QT.RIF. 532,000

QUOTE TERRENO		556,72		556,21		555,95		555,84		555,60		553,34		551,55
DIST.PARZIALI TERRENO		556,70	5,08	3,35	1,04	2,34	3,41	2,93						
QUOTE PROGETTO					556,05	556,11	556,31	556,11	556,31	556,11	556,31			
DIST.PARZIALI PROGETTO						2,00	2,00	0,82						

SCAVI E BONIFICHE	
SCOTICO	2,187 m ²
RILEVATI	
RILEVATO	6,752 m ²
SOVRASTRUTTURA STRADALE	
CASSONETTO	4,000 m

SEZIONE N.: 3
 QT. PROGETTO: 555,963
 DIST.PROG.: 25,000
 DIST.PREC.: 10,007
 DIST.SUCC.: 4,382



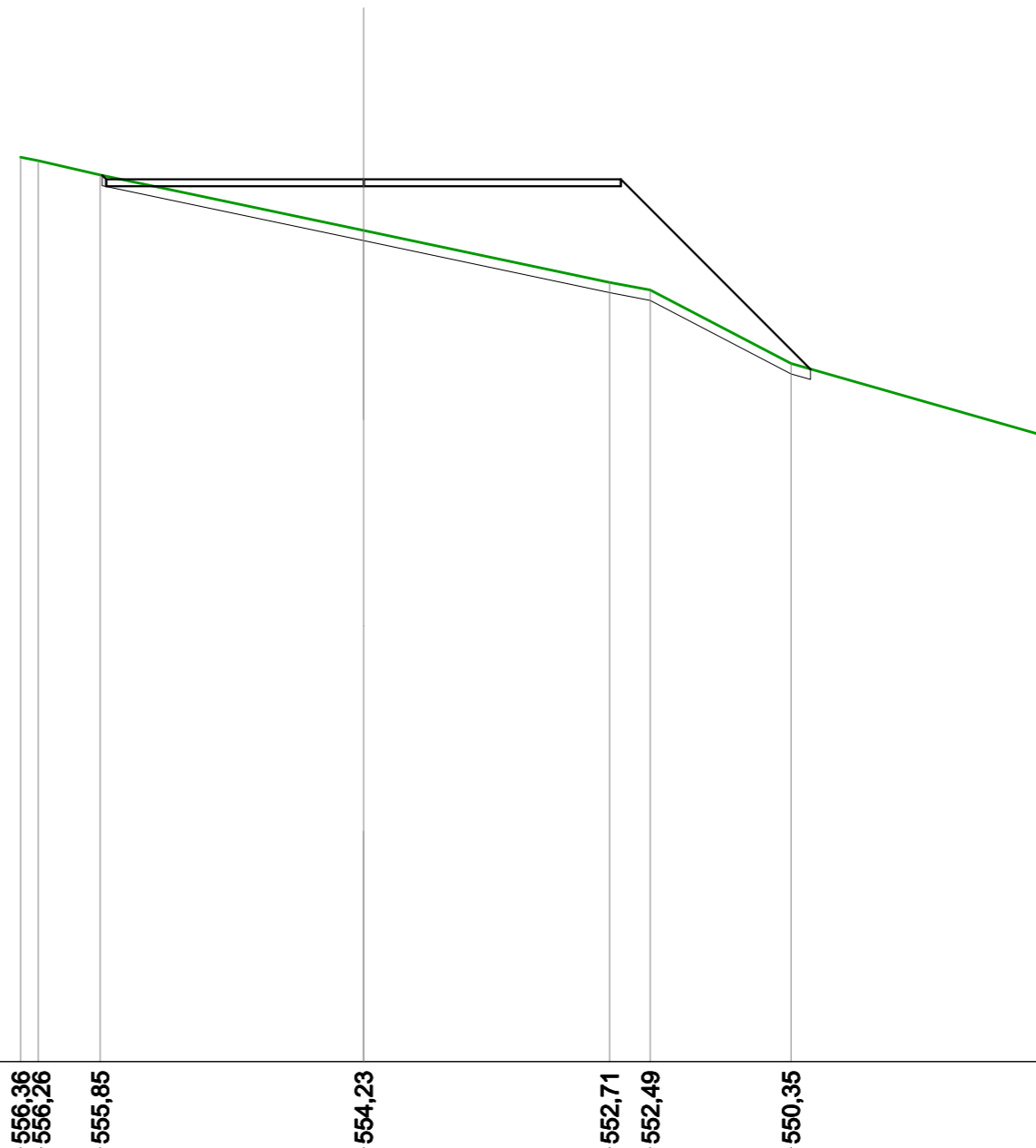
SCALA 1:200

QT.RIF. 533,000

QUOTE TERRENO		556,29	555,55	554,53	554,37	553,92	553,55	553,11	552,86	
DIST.PARZIALI TERRENO		4,04	4,90	1,06	3,01	2,11	3,06	1,94		
QUOTE PROGETTO				554,94	555,76	555,96	555,76	555,96	553,70	
DIST.PARZIALI PROGETTO				1,03	2,00	2,00	2,26			

SCAVI E BONIFICHE	
SCOTICO	6,195 m ²
RILEVATI	
RILEVATO	23,820 m ²
SOVRASTRUTTURA STRADALE	
CASSONETTO	15,000 m

SEZIONE N.: 6
 QT. PROGETTO: 555,713
 DIST.PROG.: 50,000
 DIST.PREC.: 6,230
 DIST.SUCC.: 25,000



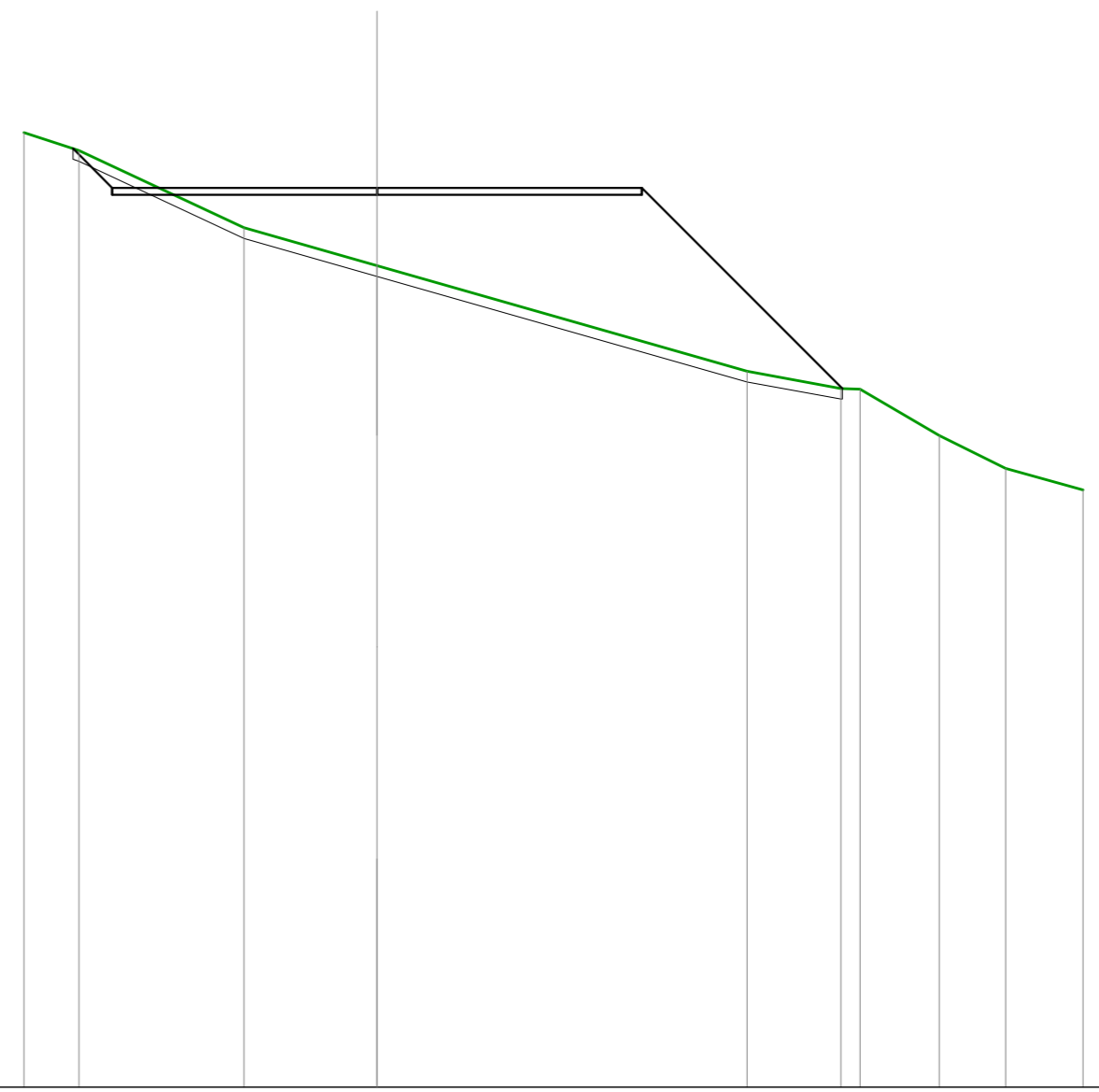
SCALA 1:200

QT.RIF. 530,000

QUOTE TERRENO		556,36	556,26	555,85		554,23		552,71	552,49	550,35		548,20
DIST.PARZIALI TERRENO			1,80		7,68		7,17		1,19	4,10		7,54
QUOTE PROGETTO			555,83	555,71	555,51		555,51	555,71		550,18		
DIST.PARZIALI PROGETTO					7,50		7,50		5,53			

SCAVI E BONIFICHE	
STERRO	0,378 m ²
SCOTICO	6,538 m ²
RILEVATI	
RILEVATO	33,594 m ²
SOVRASTRUTTURA STRADALE	
CASSONETTO	15,000 m

SEZIONE N.: 7
 QT. PROGETTO: 555,463
 DIST.PROG.: 75,000
 DIST.PREC.: 25,000
 DIST.SUCC.: 22,809



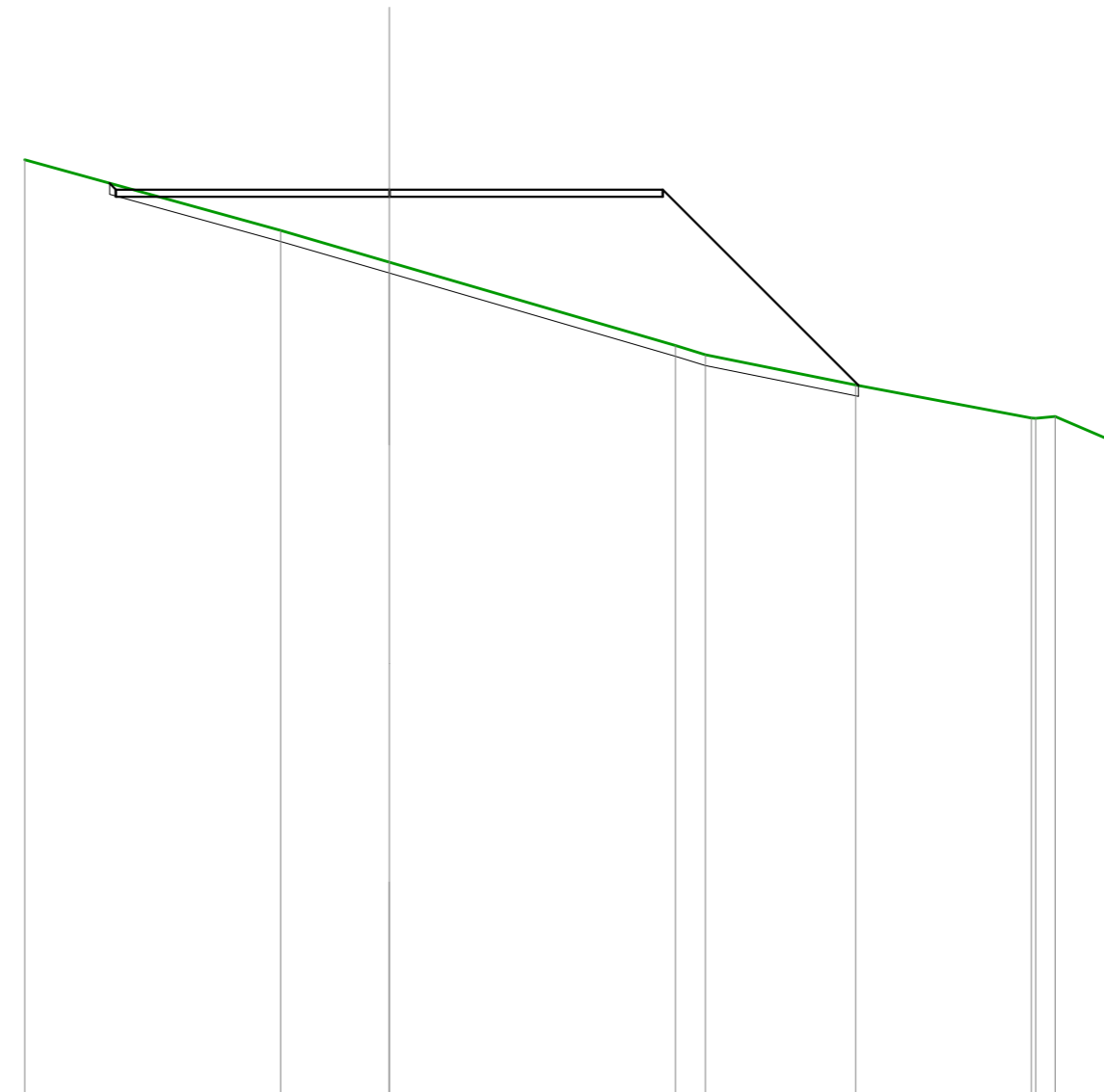
SCALA 1:200

QT.RIF. 530,000

QUOTE TERRENO		557,03	556,52		554,33	553,26		550,27	549,78	549,76	548,45	547,52	546,91
DIST.PARZIALI TERRENO		1,56	4,67		3,77		10,48		2,66	2,24	1,89	2,19	
QUOTE PROGETTO			556,58	555,26	555,46		555,26	555,46		549,78			
DIST.PARZIALI PROGETTO			1,11		7,50		7,50		5,68				

SCAVI E BONIFICHE	
STERRO	0,001 m ²
SCOTICO	6,164 m ²
RILEVATI	
RILEVATO	31,497 m ²
SOVRASTRUTTURA STRADALE	
CASSONETTO	15,000 m

SEZIONE N.: 8
 QT. PROGETTO: 555,235
 DIST.PROG.: 97,809
 DIST.PREC.: 22,809



SCALA 1:200

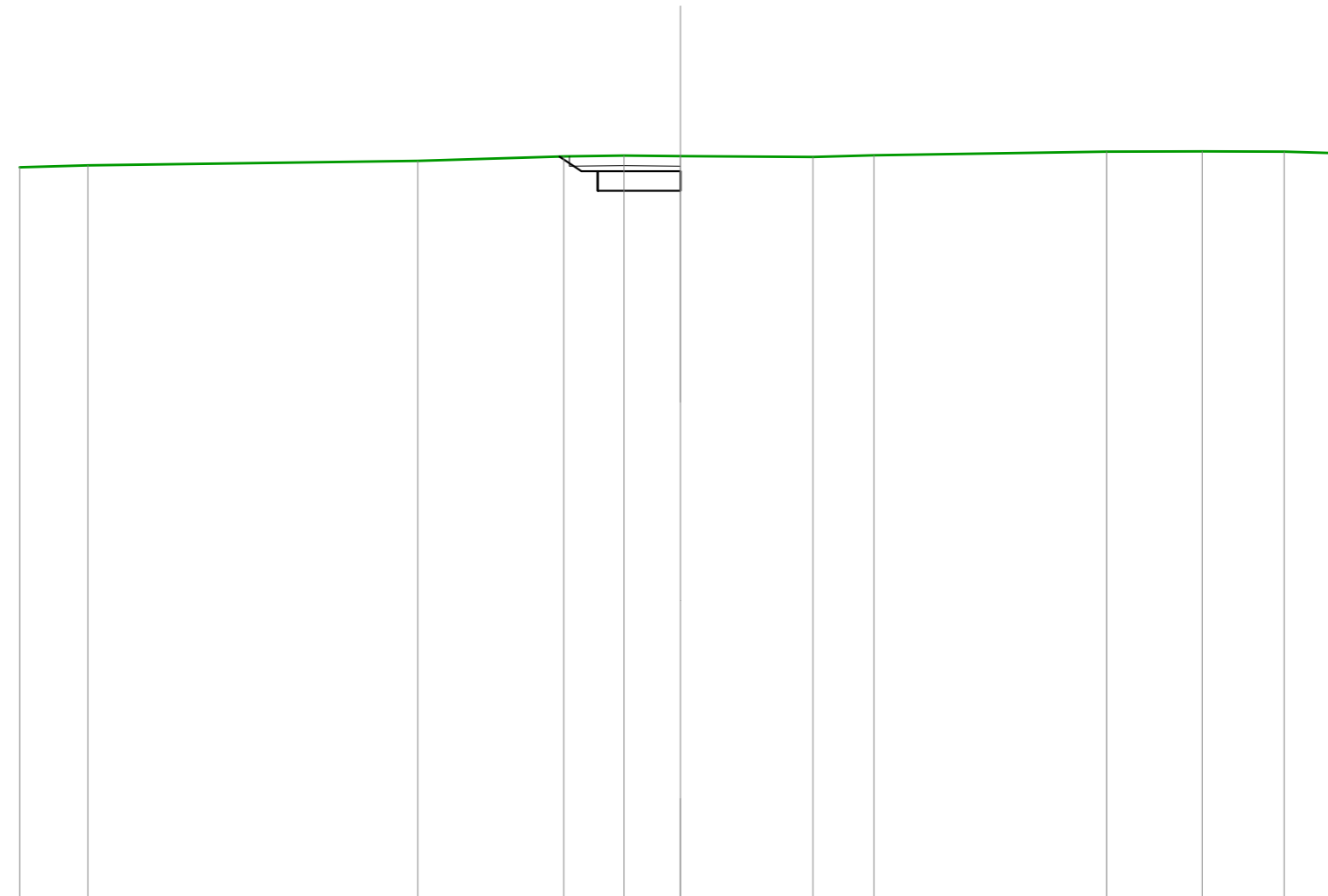
QT.RIF. 530,000

QUOTE TERRENO		556,05		554,11		553,25		550,96		550,71		549,88		548,96		548,26
DIST.PARZIALI TERRENO			7,02		2,98		7,84		0,83		4,12		4,81		1,73	
QUOTE PROGETTO			555,41		555,04		555,04		555,24		555,24		549,86		549,01	
DIST.PARZIALI PROGETTO					7,50		7,50				5,37					

2-ASSE R-PAR01
ASSE GIRO - SEZIONI TRASVERSALI

SCAVI E BONIFICHE	
STERRO	2,028 m ²
SCOTICO	1,008 m ²
SOVRASTRUTTURA STRADALE	
CASSONETTO	2,500 m

SEZIONE N.: 1
 QT. PROGETTO: 575,977
 DIST.PROG.: 0,000
 DIST.SUCC.: 25,000



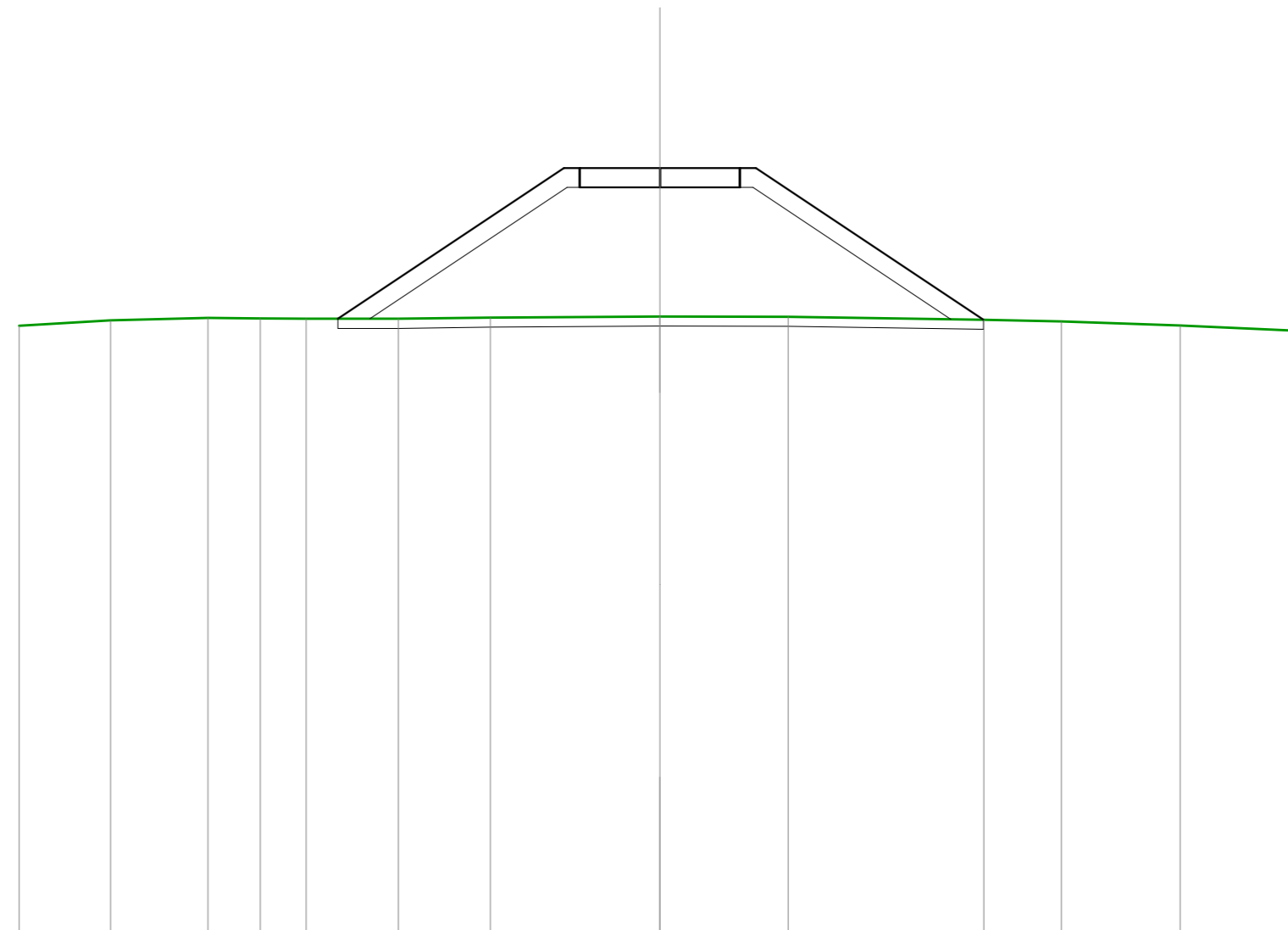
SCALA 1:200

QT.RIF. 554,000

QUOTE TERRENO	576,09	576,15		576,29	576,42	576,45	576,43	576,41	576,46		576,57	576,57	576,56	576,52
DIST.PARZIALI TERRENO	2,07		9,98		4,42	1,82	1,71	4,02	1,84		7,05	2,89	2,48	1,72
QUOTE PROGETTO					576,42	575,98	575,38	575,98						
DIST.PARZIALI PROGETTO					0,66		2,50							

SCAVI E BONIFICHE	
SCOTICO	6,045 m ²
RILEVATI	
RILEVATO	53,714 m ²
TERRENO VEGETALE	8,696 m ²
SOVRASTRUTTURA STRADALE	
CASSONETTO	5,000 m

SEZIONE N.: 3
 QT. PROGETTO: 574,244
 DIST.PROG.: 45,937
 DIST.PREC.: 20,937



SCALA 1:200

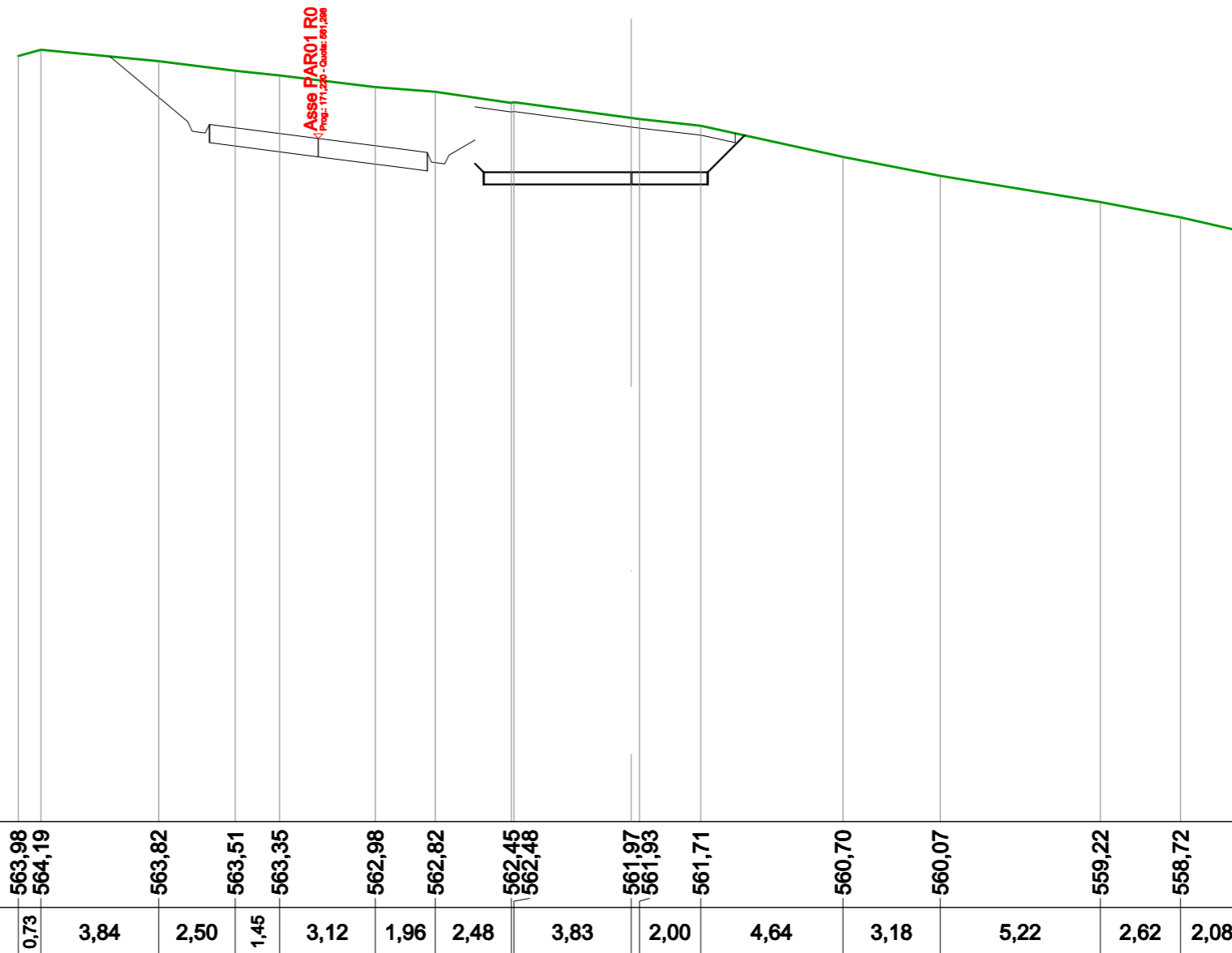
QT.RIF. 550,000

QUOTE TERRENO	569,32	569,50	569,57	569,55	569,54	569,54	569,58	569,61	569,61	569,51	569,46	569,33	569,16
DIST.PARZIALI TERRENO	2,85	3,04	1,63	1,44	2,87	2,87	5,30	4,01	6,11	2,42	3,70	3,76	
QUOTE PROGETTO					569,54		574,24	573,64	574,24	573,64	574,24	569,51	
DIST.PARZIALI PROGETTO						7,05	2,50	2,50	7,10				

2-ASSE R-PAR01
PIAZZOLINA 1 - SEZIONI TRASVERSALI

SCAVI E BONIFICHE	
STERRO	42,823 m ²
SCOTICO	2,548 m ²
SOVRASTRUTTURA STRADALE	
CASSONETTO	7,318 m

SEZIONE N.: 2
 QT. PROGETTO: 560,196
 DIST.PROG.: 9,664
 DIST.PREC.: 9,664
 DIST.SUCC.: 0,270



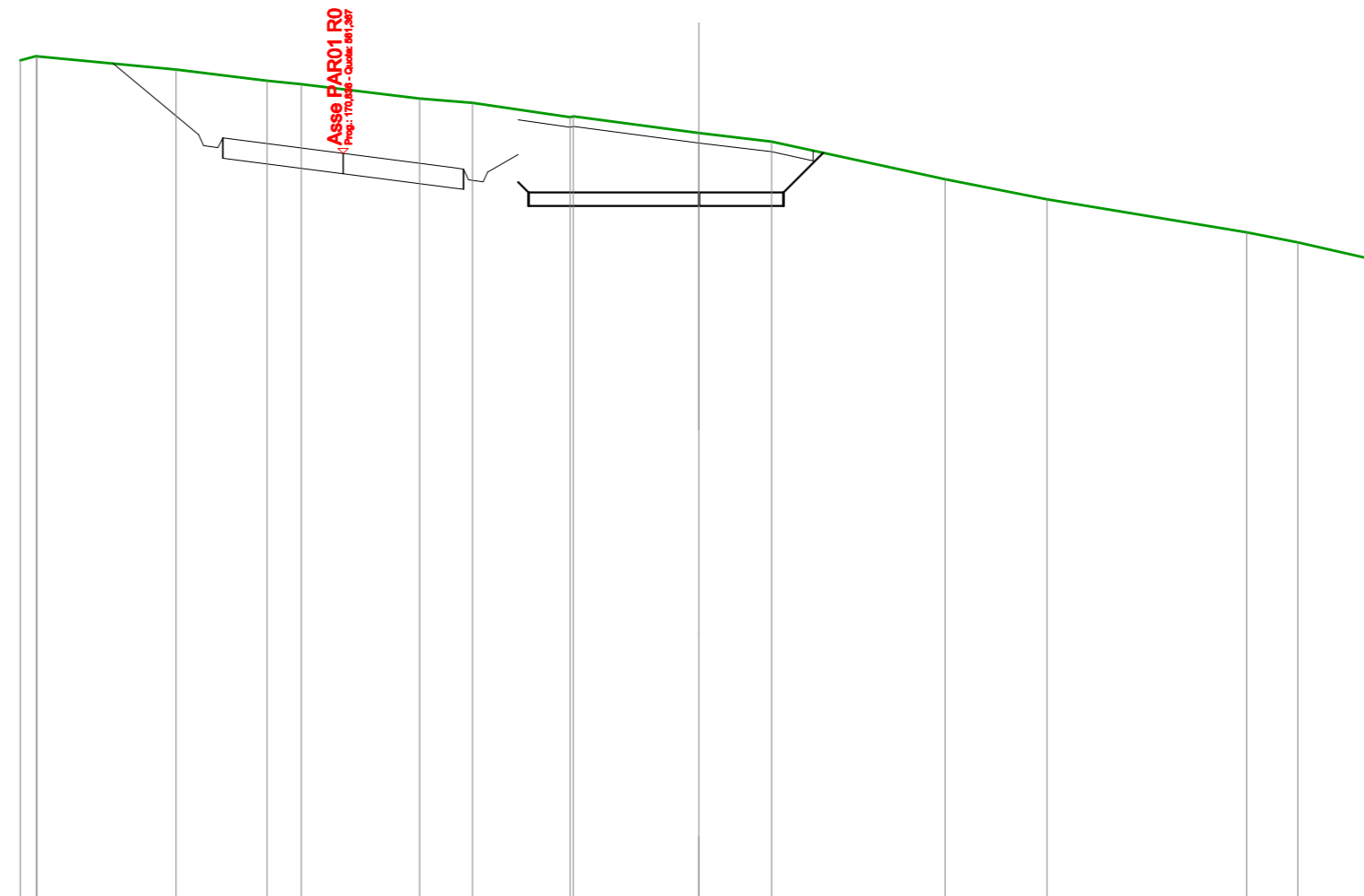
SCALA 1:200

QT.RIF. 539,000

QUOTE TERRENO	563,98	564,19	563,82	563,51	563,35	562,98	562,82	562,45	562,48	561,97	561,93	561,71	560,70	560,07	559,22	558,72	558,24
DIST.PARZIALI TERRENO	0,73	3,84	2,50	1,45	3,12	1,96	2,48	3,83	2,00	4,64	3,18	5,22	2,62	2,08			
QUOTE PROGETTO								560,47	559,80	560,20	559,80	560,20	559,80	560,20	561,39		
DIST.PARZIALI PROGETTO								4,82	2,50	1,20							

SCAVI E BONIFICHE	
STERRO	43,083 m ²
SCOTICO	2,607 m ²
SOVRASTRUTTURA STRADALE	
CASSONETTO	7,519 m

SEZIONE N.: 3
 QT. PROGETTO: 560,221
 DIST.PROG.: 9,934
 DIST.PREC.: 0,270
 DIST.SUCC.: 3,193



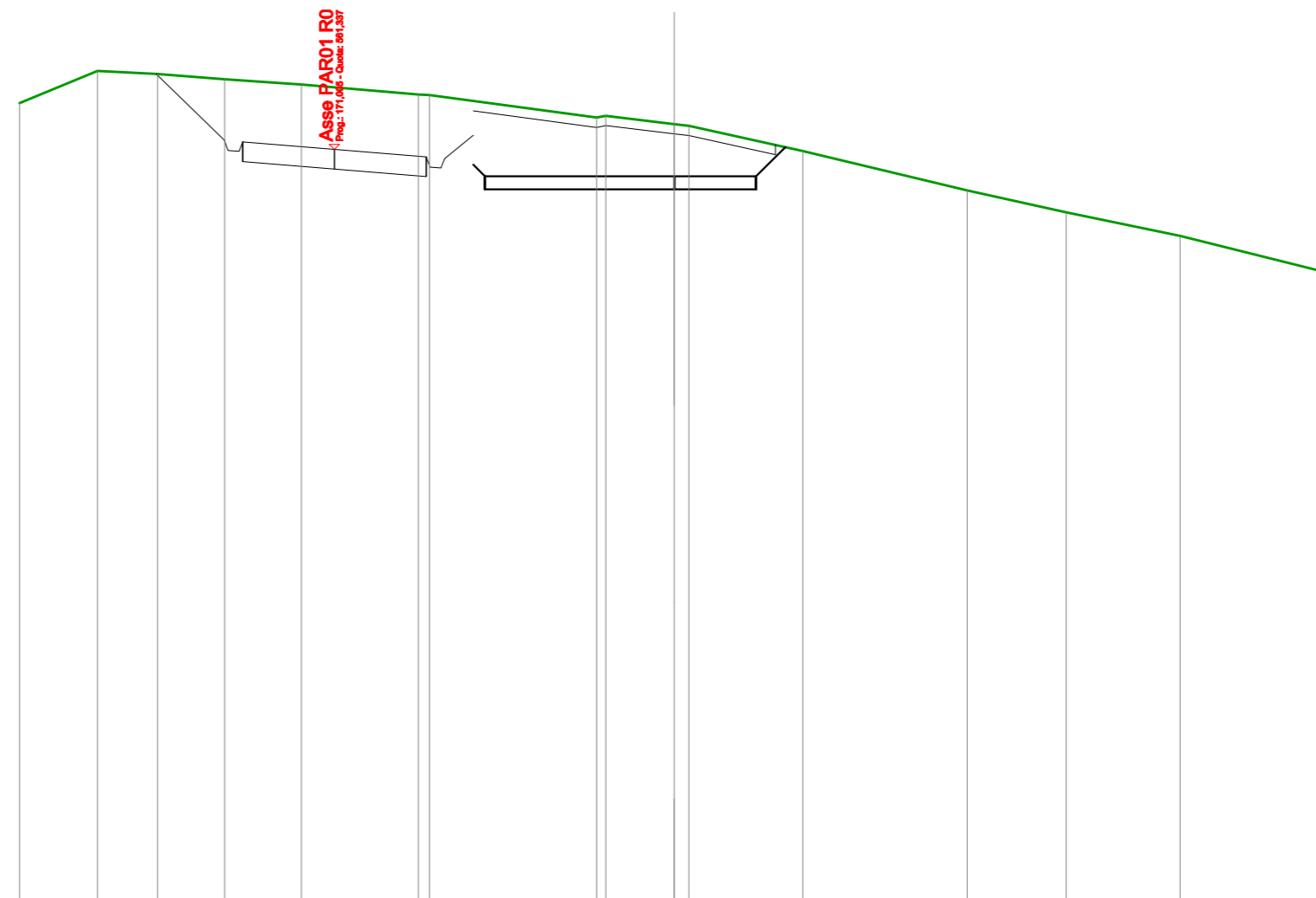
SCALA 1:200

QT.RIF. 539,000

QUOTE TERRENO	564,11	564,24	564,23	563,85	563,52	563,41	562,99	562,86	562,44	562,47	561,97	561,72	560,61	560,02	559,04	558,75	558,22
DIST.PARZIALI TERRENO		4,10		2,68	1,01	3,49	1,56	2,88	3,70	2,14	5,12	3,00	5,89	1,50	2,35		
QUOTE PROGETTO								560,53	559,82	560,22	559,82	560,22					
DIST.PARZIALI PROGETTO								5,02	2,50	1,17							

SCAVI E BONIFICHE	
STERRO	37,442 m ²
SCOTICO	2,770 m ²
SOVRASTRUTTURA STRADALE	
CASSONETTO	8,287 m

SEZIONE N.: 4
 QT. PROGETTO: 560,515
 DIST.PROG.: 13,127
 DIST.PREC.: 3,193
 DIST.SUCC.: 3,193



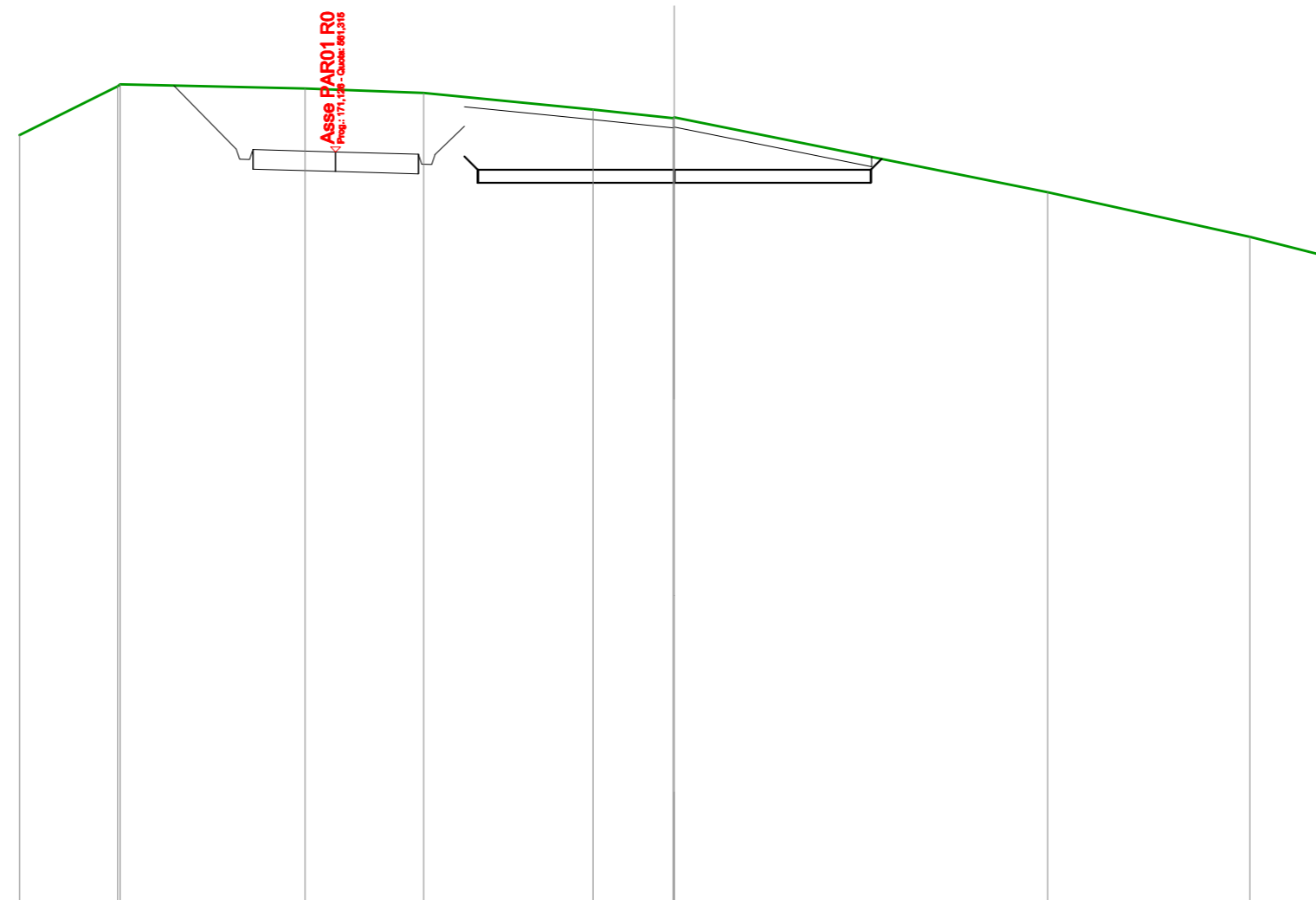
SCALA 1:200

QT.RIF. 538,000

QUOTE TERRENO	562,75	563,74	563,64	563,47	563,32	563,01	563,00	562,31	562,36	562,11	562,06	561,29	560,09	559,41	558,69	557,56
DIST.PARZIALI TERRENO	2,38	1,84	2,05	2,34	3,58	5,11	2,10	3,49	5,01	3,03	3,48	4,55				
QUOTE PROGETTO						560,87	560,12	560,52	560,12	560,52	560,12	560,52				
DIST.PARZIALI PROGETTO						5,79	2,50	0,89								

SCAVI E BONIFICHE	
STERRO	38,564 m ²
SCOTICO	3,732 m ²
SOVRASTRUTTURA STRADALE	
CASSONETTO	12,000 m

SEZIONE N.: 5
 QT. PROGETTO: 560,771
 DIST.PROG.: 16,320
 DIST.PREC.: 3,193
 DIST.SUCC.: 8,680



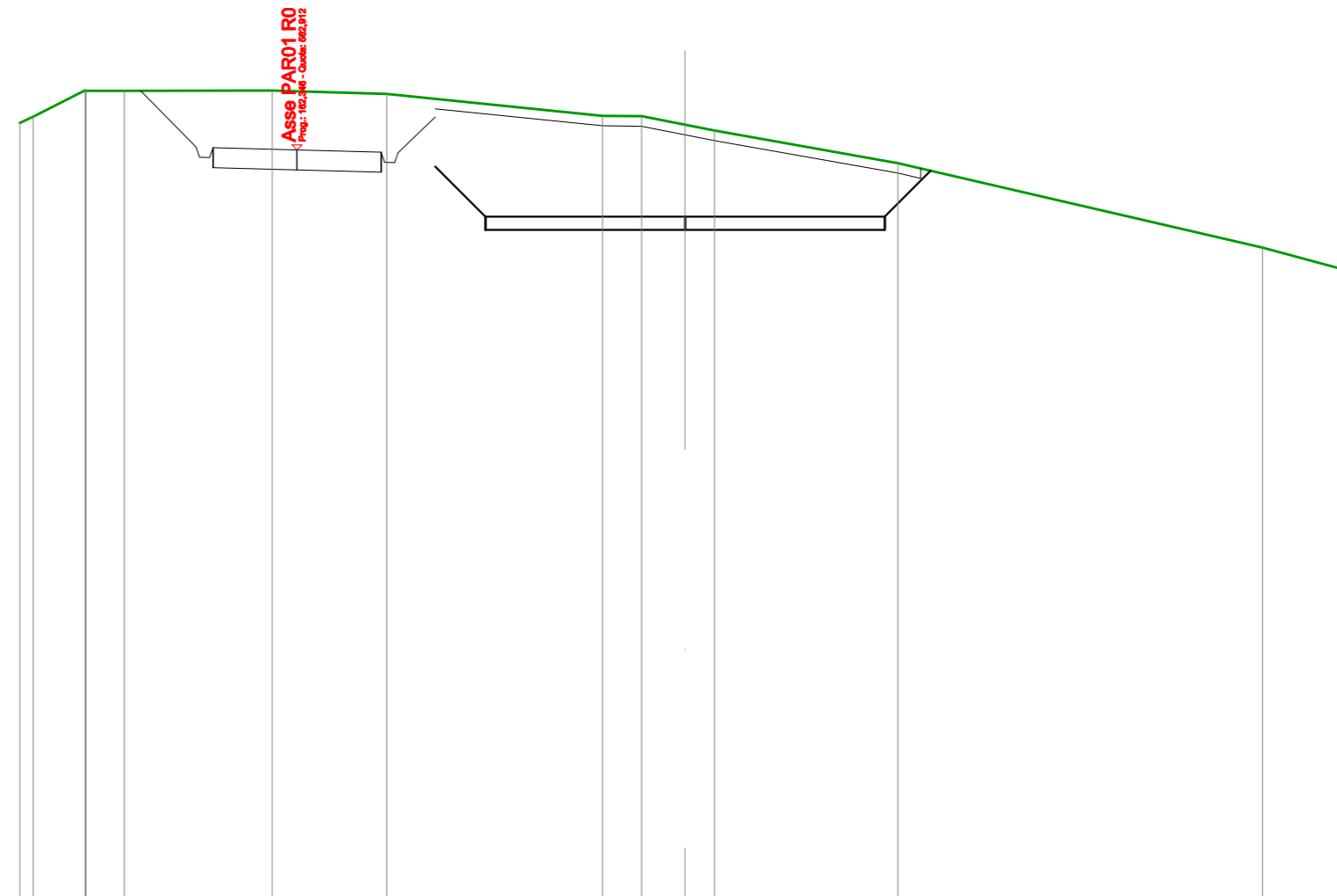
SCALA 1:200

QT.RIF. 538,000

QUOTE TERRENO	561,83	563,32 563,37 563,36	563,25	563,11	562,60	562,35 562,37 562,37	560,09	558,72	558,11
DIST.PARZIALI TERRENO	3,00	5,65	3,63	5,17	2,45	11,40	6,18	2,41	
QUOTE PROGETTO				561,18 560,37 560,77		560,37 560,77		560,37 560,77 561,10	
DIST.PARZIALI PROGETTO					6,00	6,00			

SCAVI E BONIFICHE	
STERRO	55,781 m ²
SCOTICO	4,378 m ²
SOVRASTRUTTURA STRADALE	
CASSONETTO	12,000 m

SEZIONE N.: 6
 QT. PROGETTO: 560,905
 DIST.PROG.: 25,000
 DIST.PREC.: 8,680
 DIST.SUCC.: 2,014



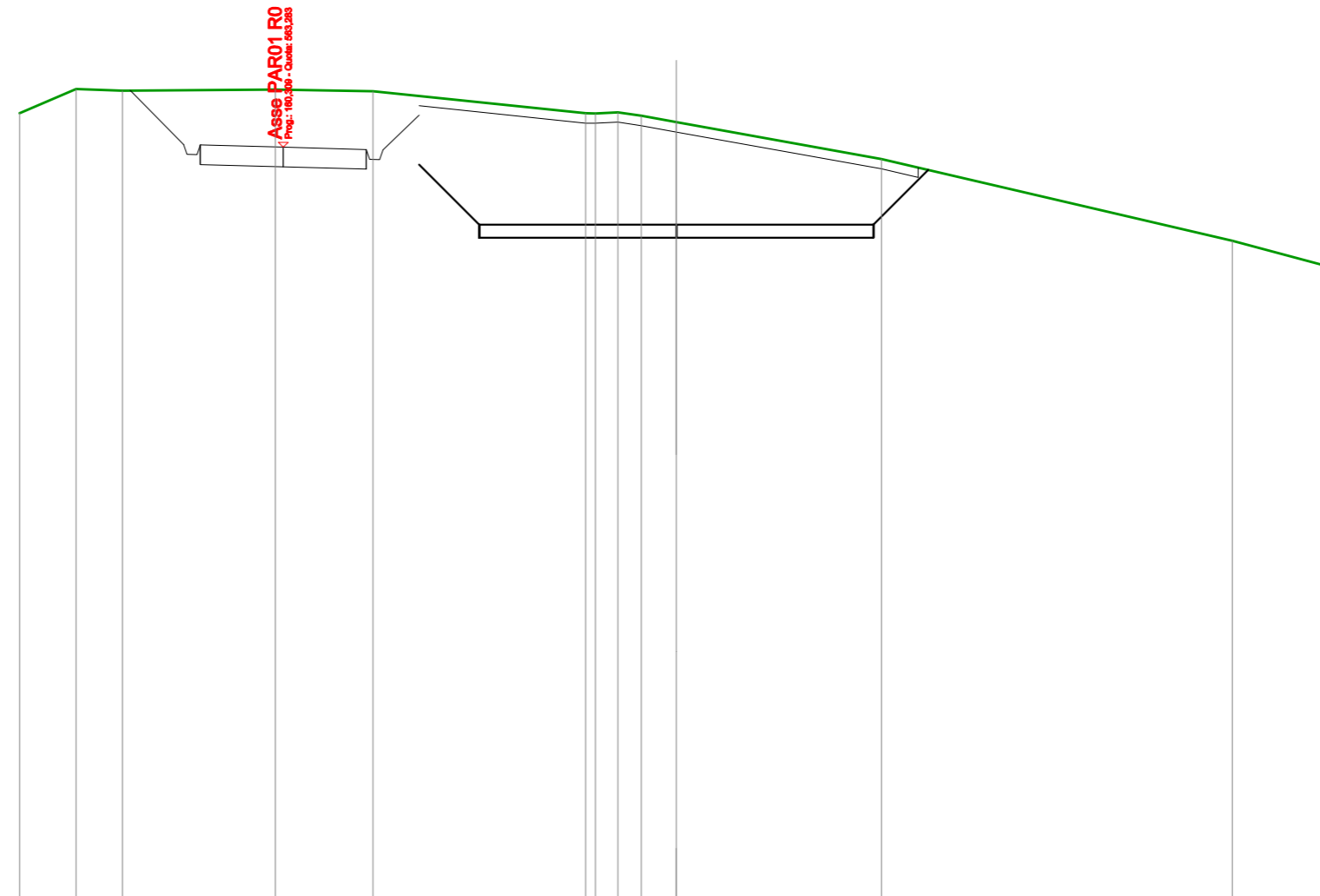
SCALA 1:200

QT.RIF. 540,000

QUOTE TERRENO	563,73	563,91	564,71	564,69	564,71	564,69	564,70	564,60	563,94	563,93	563,67	563,50	562,51	559,97	559,26
DIST.PARZIALI TERRENO	1,57	1,15	4,45	3,44	6,49	1,17	1,31	0,89	5,51	10,96	2,64				
QUOTE PROGETTO					562,42	560,50	560,90				560,50	560,90	560,50	562,29	
DIST.PARZIALI PROGETTO					1,51	6,00			6,00		1,38				

SCAVI E BONIFICHE	
STERRO	61,440 m ²
SCOTICO	4,559 m ²
SOVRASTRUTTURA STRADALE	
CASSONETTO	12,000 m

SEZIONE N.: 7
 QT. PROGETTO: 560,925
 DIST.PROG.: 27,014
 DIST.PREC.: 2,014



SCALA 1:200

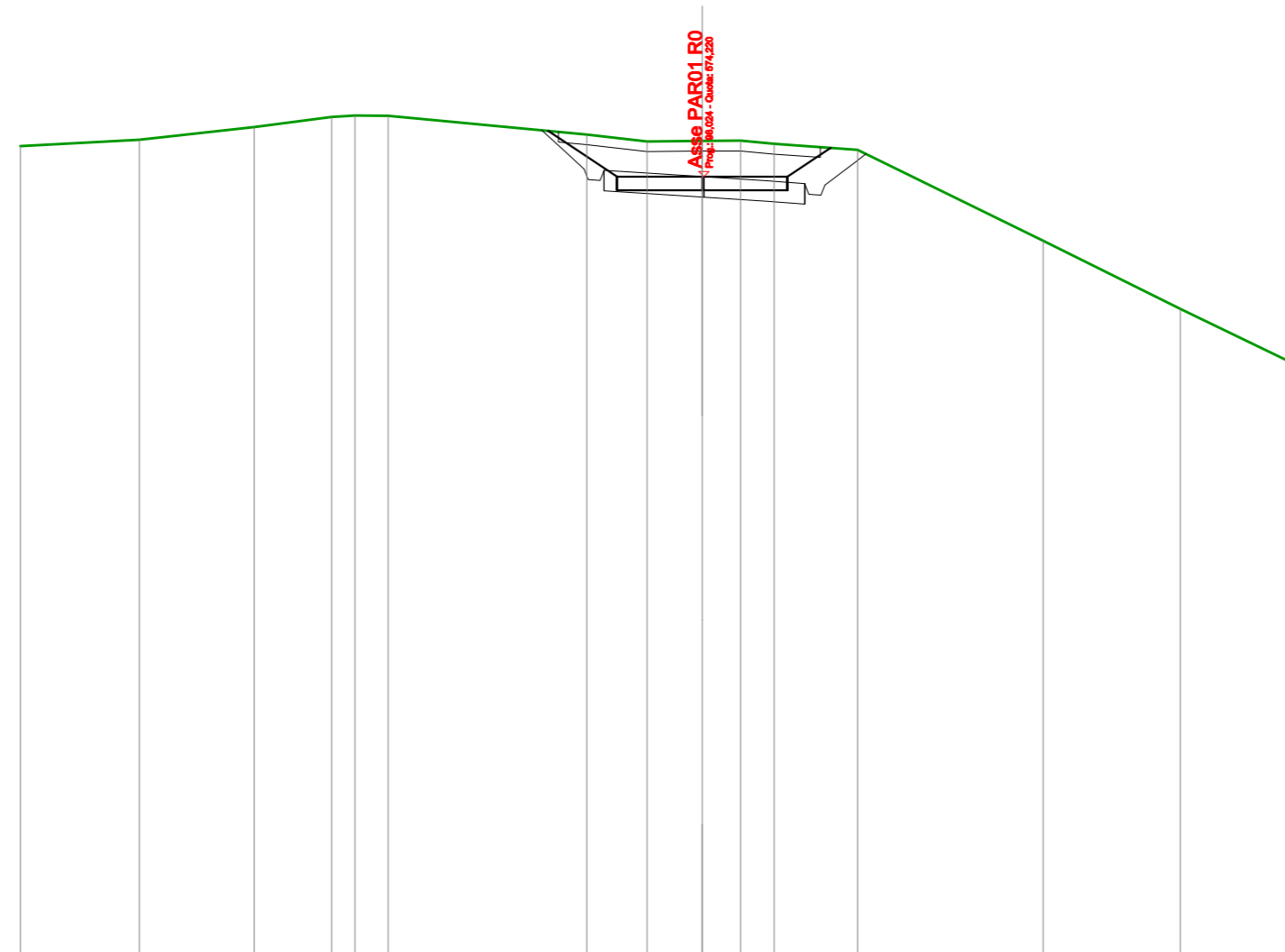
QT.RIF. 540,000

QUOTE TERRENO	564,32	565,05	565,01	565,04	564,99	564,32	564,31	564,34	564,24	564,05	562,92	560,43	559,61
DIST.PARZIALI TERRENO	1,72	1,41	4,66	2,97	6,48	0,69	0,71	1,07	6,25	10,68	3,07		
QUOTE PROGETTO					562,75	560,52	560,92	560,52	560,52	560,92	560,52	562,59	
DIST.PARZIALI PROGETTO					1,83	6,00	6,00	1,67					

2-ASSE R-PAR01
PIAZZOLINA 2SEZIONI TRASVERSALI

SCAVI E BONIFICHE	
STERRO	10,216 m ²
SCOTICO	2,304 m ²
RILEVATI	
RILEVATO	0,994 m ²
SOVRASTRUTTURA STRADALE	
BALLAST	0,229 m ²
CASSONETTO	5,000 m

SEZIONE N.: 1
 QT. PROGETTO: 574,219
 DIST.PROG.: 0,000
 DIST.SUCC.: 12,572



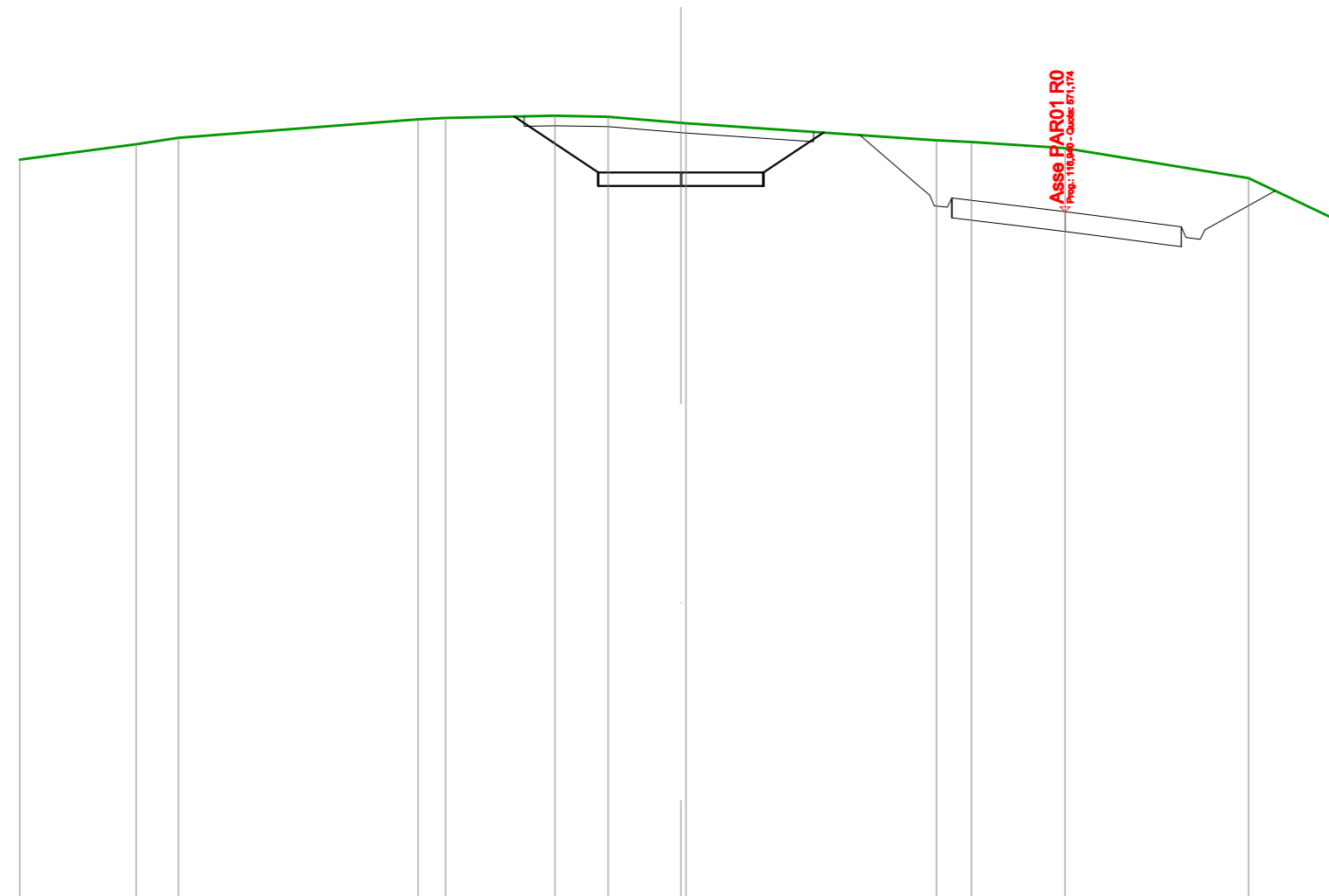
SCALA 1:200

QT.RIF. 551,000

QUOTE TERRENO	575,11	575,30	575,67	575,97	576,01	576,01		575,46	575,25	575,27	575,27	575,18	575,00	572,34	570,34	568,77
DIST.PARZIALI TERRENO	3,49	3,37	2,27	0,69	0,97		5,83	1,77	1,62	1,12	0,98	2,45	5,44	4,02	3,26	
QUOTE PROGETTO								575,56	573,82	574,22	573,82	574,22	573,82	574,22	575,06	
DIST.PARZIALI PROGETTO								2,02	2,50	2,50	1,26					

SCAVI E BONIFICHE	
STERRO	33,915 m ²
SCOTICO	2,627 m ²
SOVRASTRUTTURA STRADALE	
CASSONETTO	5,000 m

SEZIONE N.: 3
 QT. PROGETTO: 572,360
 DIST.PROG.: 14,918
 DIST.PREC.: 2,346
 DIST.SUCC.: 4,144



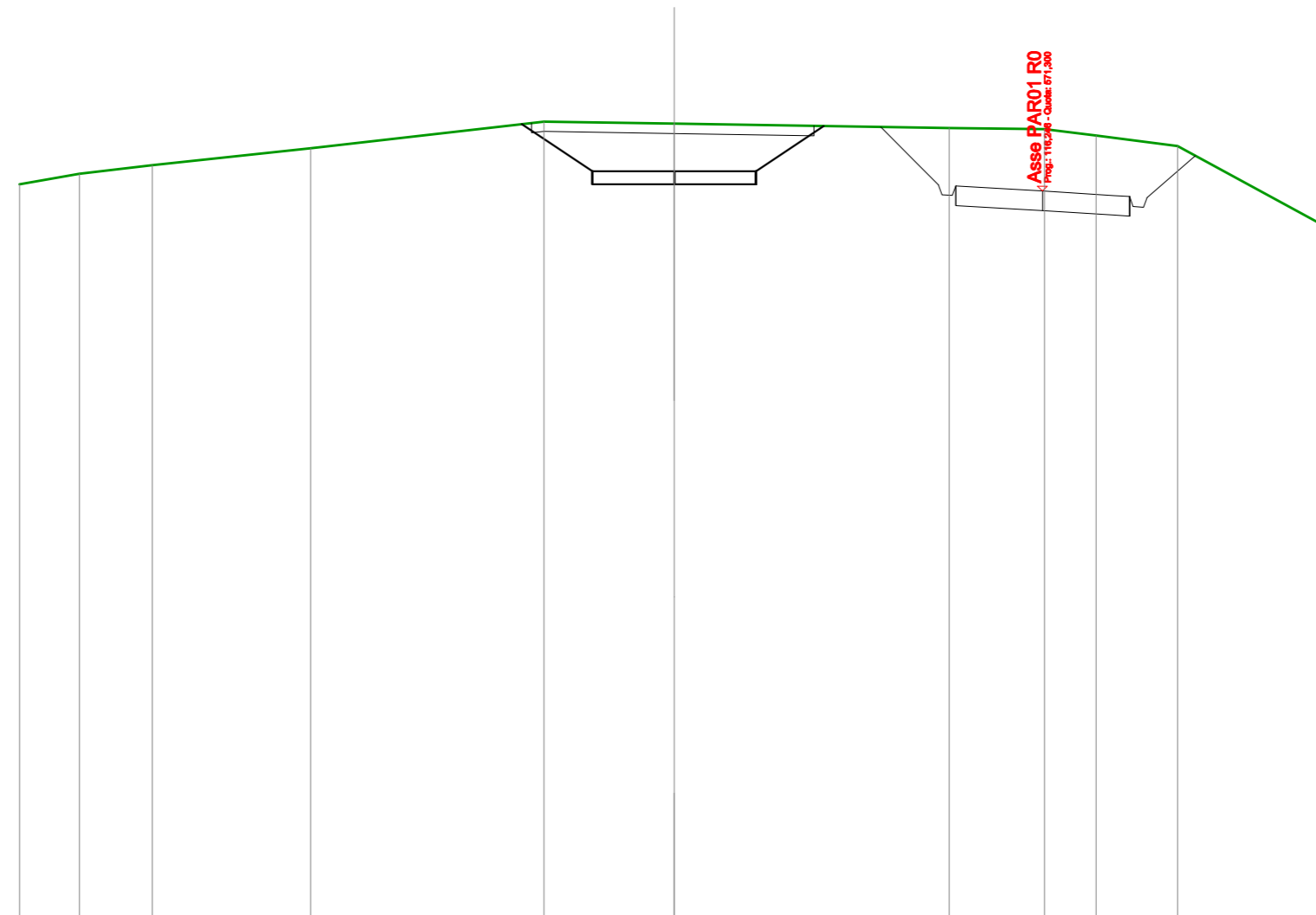
SCALA 1:200

QT.RIF. 550,000

QUOTE TERRENO	572,76	573,22	573,41		573,97	574,02	574,08	574,05	573,87	573,85		573,34	573,28	573,10		572,20	570,84
DIST.PARZIALI TERRENO		3,52	1,28	7,25	0,83	3,31	1,61	2,20	7,57			1,06	2,83	5,55		2,83	
QUOTE PROGETTO							574,06	571,96	572,36	571,96	572,36						
DIST.PARZIALI PROGETTO							2,54	2,50	2,50	1,81							

SCAVI E BONIFICHE	
STERRO	27,660 m ²
SCOTICO	2,587 m ²
SOVRASTRUTTURA STRADALE	
CASSONETTO	5,000 m

SEZIONE N.: 4
 QT. PROGETTO: 571,907
 DIST.PROG.: 19,062
 DIST.PREC.: 4,144
 DIST.SUCC.: 4,144



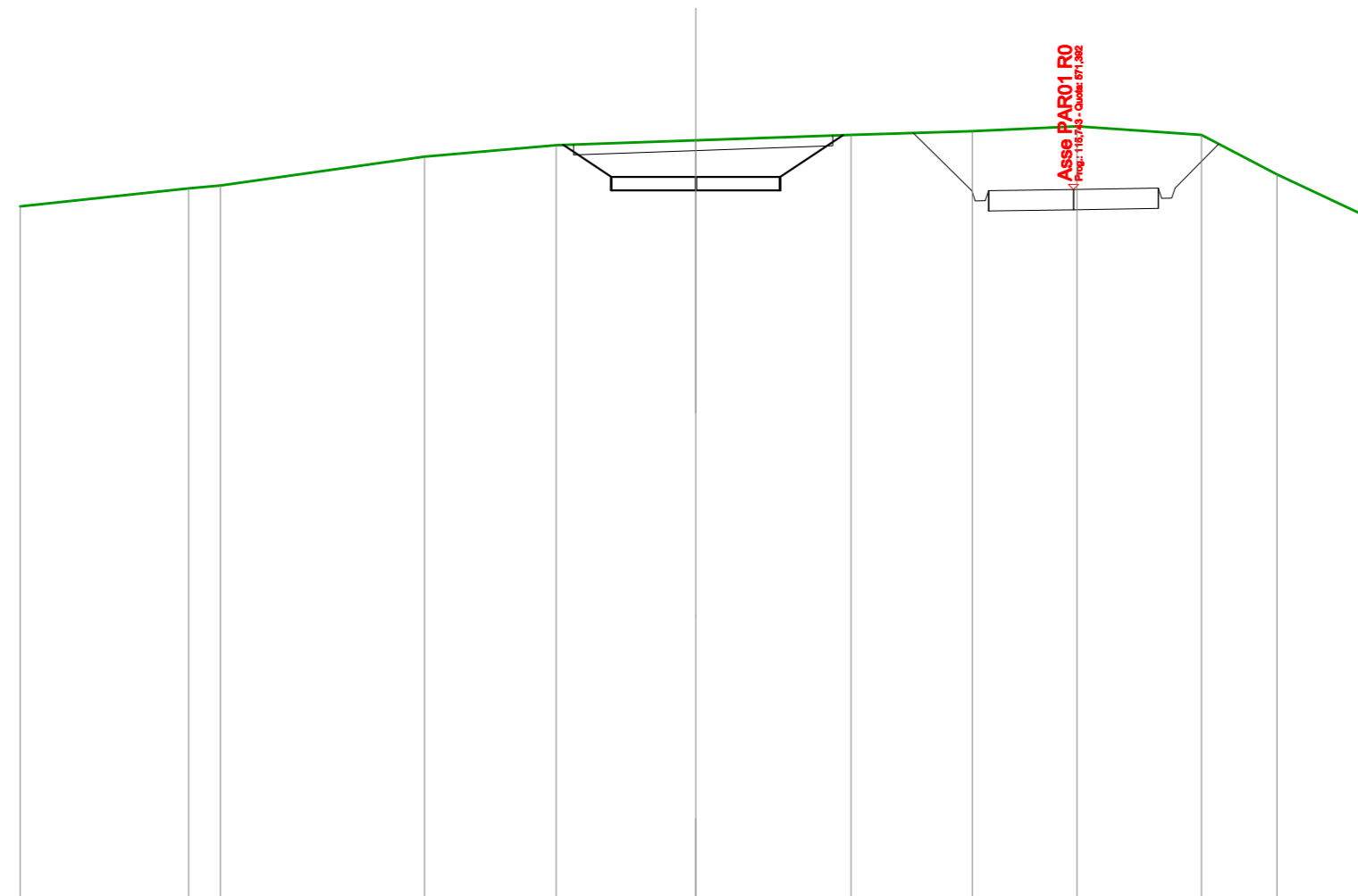
SCALA 1:200

QT.RIF. 549,000

QUOTE TERRENO	571,51	571,83	572,09	572,61	573,42	573,36	573,22	573,19	573,00	572,67	570,16
DIST.PARZIALI TERRENO	1,83	2,22	4,83	7,13	3,98	8,40	2,91	1,58	2,48	4,63	
QUOTE PROGETTO					573,35	571,51 571,91	571,51 571,91	571,51 571,91	573,29		
DIST.PARZIALI PROGETTO					2,16	2,50	2,50	2,07			

SCAVI E BONIFICHE	
STERRO	9,008 m ²
SCOTICO	2,302 m ²
SOVRASTRUTTURA STRADALE	
CASSONETTO	5,000 m

SEZIONE N.: 5
 QT. PROGETTO: 571,761
 DIST.PROG.: 23,205
 DIST.PREC.: 4,144
 DIST.SUCC.: 14,849



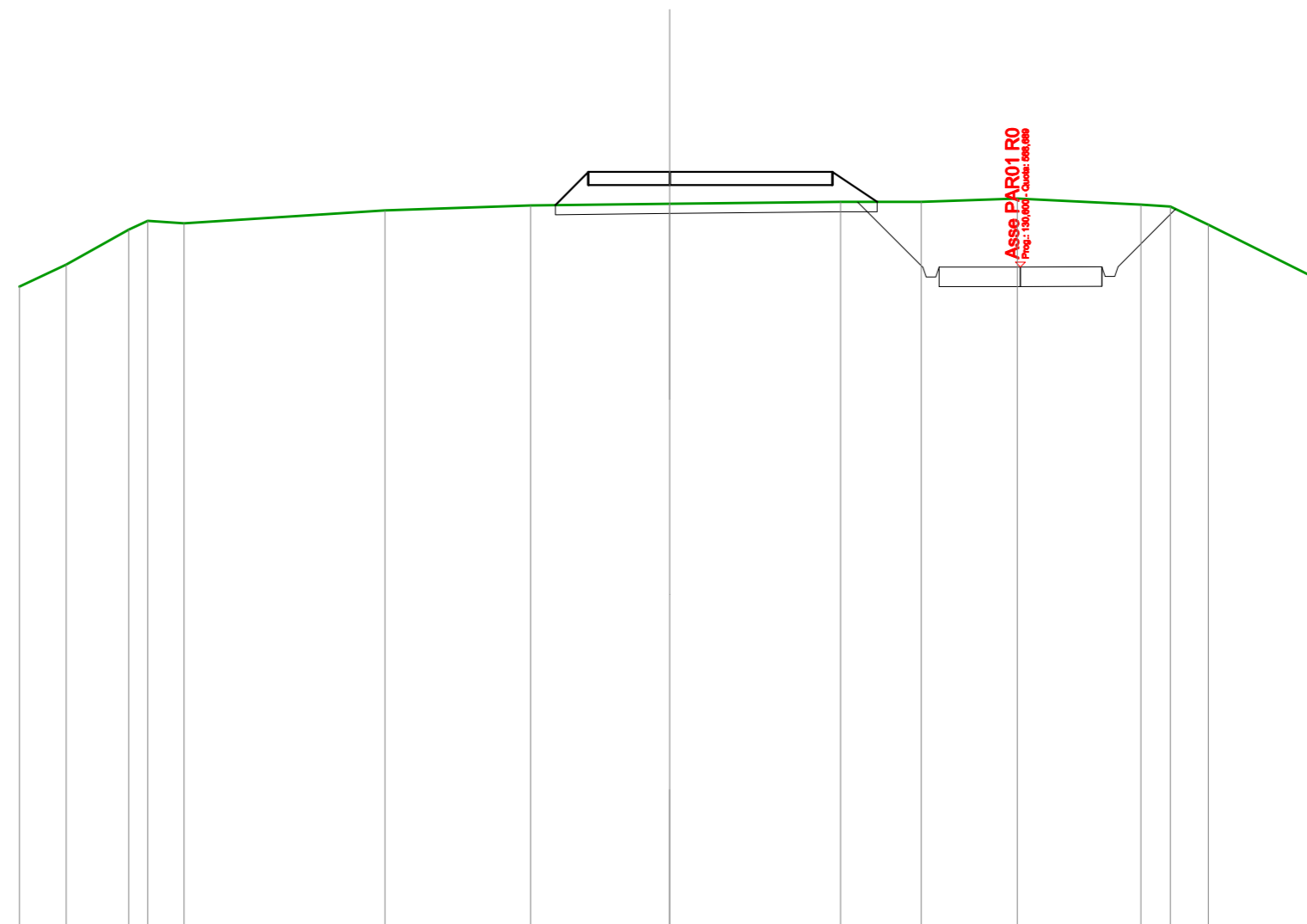
SCALA 1:200

QT.RIF. 550,000

QUOTE TERRENO		570,89	571,43	571,51		572,36	572,70	572,84	573,01	573,12	573,26	573,00	571,84	570,53
DIST.PARZIALI TERRENO		4,99	0,93	6,05		3,90	4,13	4,59	3,60	3,10	3,68	2,24	2,79	
QUOTE PROGETTO							572,71	571,36	571,36	571,36	573,00			
DIST.PARZIALI PROGETTO							1,42	2,50	2,50	1,86				

SCAVI E BONIFICHE	
STERRO	22,193 m ²
SCOTICO	2,969 m ²
RILEVATI	
RILEVATO	6,481 m ²
SOVRASTRUTTURA STRADALE	
CASSONETTO	7,500 m

SEZIONE N.: 6
 QT. PROGETTO: 571,612
 DIST.PROG.: 38,054
 DIST.PREC.: 14,849



SCALA 1:200

QT.RIF. 548,000

QUOTE TERRENO	568,08	568,76	569,84	570,11	570,03		570,43	570,59	570,64	570,69	570,69	570,80	570,61	570,55	569,99	568,28
DIST.PARZIALI TERRENO	1,44	1,92	0,59	1,11	6,18		4,48	4,28	5,26	2,48	2,96	3,80	0,91	1,17	3,43	
QUOTE PROGETTO								570,59	571,21	571,61			571,21	571,61		
DIST.PARZIALI PROGETTO								1,02	2,50	5,00	1,38					