

REGIONE SICILIA
 Provincia di Palermo
 COMUNI DI PARTINICO- MONREALE

PROGETTO

POTENZIAMENTO PARCO EOLICO PARTINICO-MONREALE



PROGETTO ESECUTIVO

COMMITTENTE

ERG Wind Energy



PROGETTISTA



Hydro Engineering s.s.
 di Damiano e Mariano Galbo
 via Rossotti, 39
 91011 Alcamo (TP) Italy



OGGETTO DELL'ELABORATO

3-ASSE R-PAR02
 SEZIONI TRASVERSALI

REV.	DATA	ATTIVITA'	REDATTO	VERIFICATO	APROVATO
0	Marzo 2022	PRIMA EMISSIONE	AB	VF	MG


CODICE PROGETTISTA		DATA	SCALA	FORMATO	FOGLIO	CODICE COMMITTENTE					
IMP.	DISC.	TIPO DOC.	PROGR.	REV.							
						PAR	EXE	TAV	0031	00	

NOME FILE: PAR-EXE-TAV-0031_00_asse R-PAR02-Sezioni trasversali.dwg

ERG Wind Energy S.r.l. si riserva tutti i diritti su questo documento che non può essere riprodotto neppure parzialmente senza la sua autorizzazione scritta.

SCAVI E BONIFICHE	
STERRO	4,471 m ²
RILEVATI	
ARGINELLO	0,080 m ²
SOVRASTRUTTURA STRADALE	
CASSONETTO	8,865 m

SEZIONE N.: 1
 QT. PROGETTO: 505,339
 DIST.PROG.: 0,000
 DIST.SUCC.: 10,351



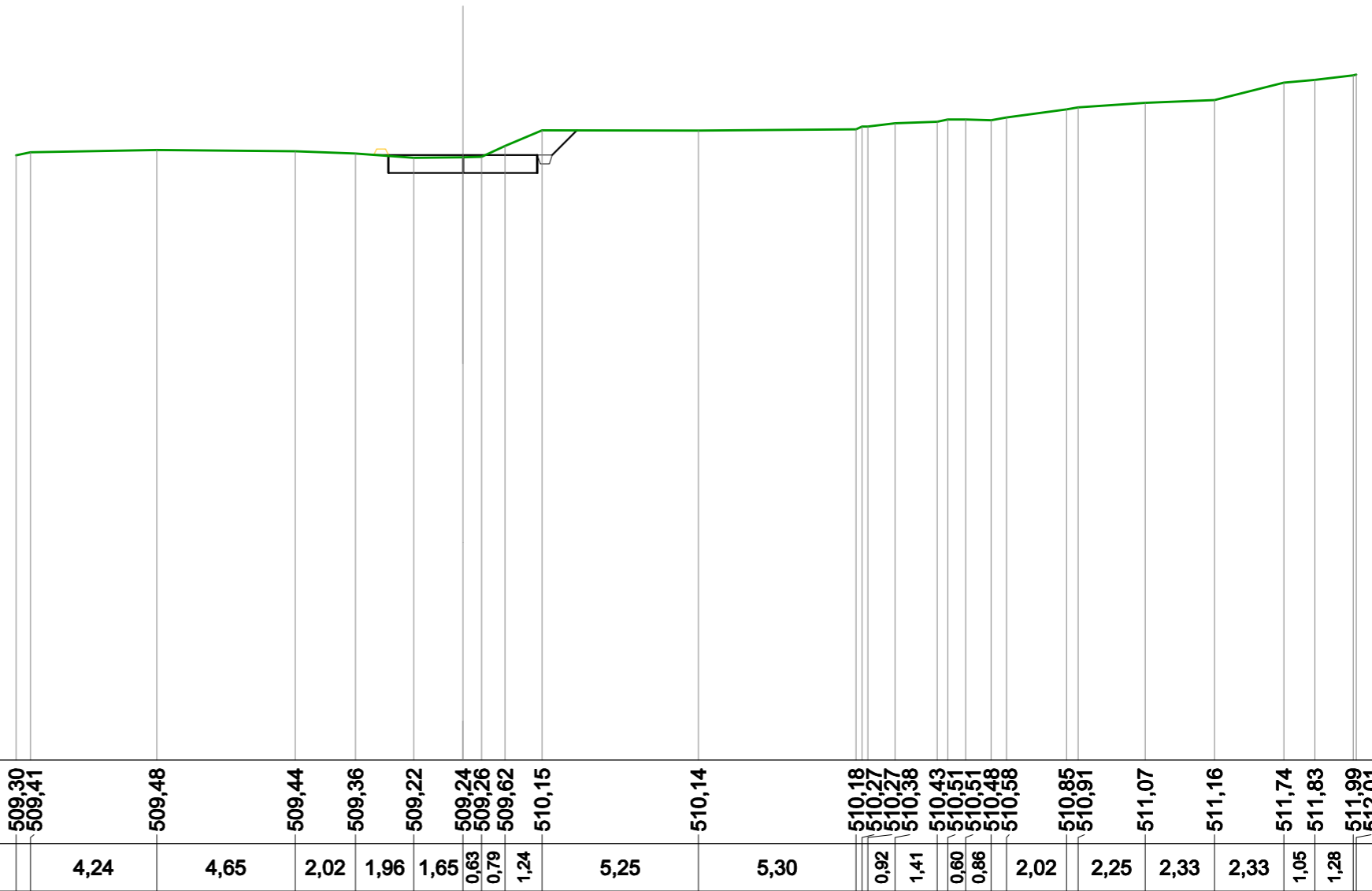
SCALA 1:200

QT.RIF. 483,000

QUOTE TERRENO	504,87	505,04	505,10	505,09 505,14 505,27 505,13 505,11	505,24	505,34	505,51	505,82	505,84	505,91 505,91 506,05	506,09	506,03 506,19		
DIST.PARZIALI TERRENO	6,98	4,78	4,81	0,58	4,76	2,51	4,29	7,21	1,10	1,47	0,98	1,97	1,78	0,77
QUOTE PROGETTO				505,12 505,34 504,74 505,34		504,74 505,34	505,34 504,74							
DIST.PARZIALI PROGETTO					7,28	1,58								

SCAVI E BONIFICHE	
STERRO	4,206 m ²
FOSSO	0,120 m ²
RILEVATI	
ARGINELLO	0,080 m ²
SOVRASTRUTTURA STRADALE	
CASSONETTO	5,000 m

SEZIONE N.: 5
 QT. PROGETTO: 509,314
 DIST.PROG.: 75,000
 DIST.PREC.: 25,000
 DIST.SUCC.: 17,051




SCALA 1:200

QT.RIF. 489,000

QUOTE TERRENO	509,30 509,41	509,48	509,44	509,36	509,22	509,24 509,26	509,62	510,15	510,14	510,18 510,27 510,38	510,43 510,51 510,48 510,58	510,85 510,91	511,07	511,16	511,74 511,83	511,99 512,01
DIST.PARZIALI TERRENO	4,24	4,65	2,02	1,96	1,65	0,63 0,79	1,24	5,25	5,30	0,92 1,41	0,60 0,86	2,02	2,25	2,33	2,33	1,05 1,28
QUOTE PROGETTO						509,31 508,71 509,31	508,71 509,31	508,71 509,31 510,14								
DIST.PARZIALI PROGETTO						2,50	2,50	0,83								

SCAVI E BONIFICHE	
STERRO	4,831 m ²
FOSSO	0,120 m ²
RILEVATI	
ARGINELLO	0,080 m ²
SOVRASTRUTTURA STRADALE	
CASSONETTO	5,000 m

SEZIONE N.: 6
 QT. PROGETTO: 510,648
 DIST.PROG.: 92,051
 DIST.PREC.: 17,051
 DIST.SUCC.: 3,026



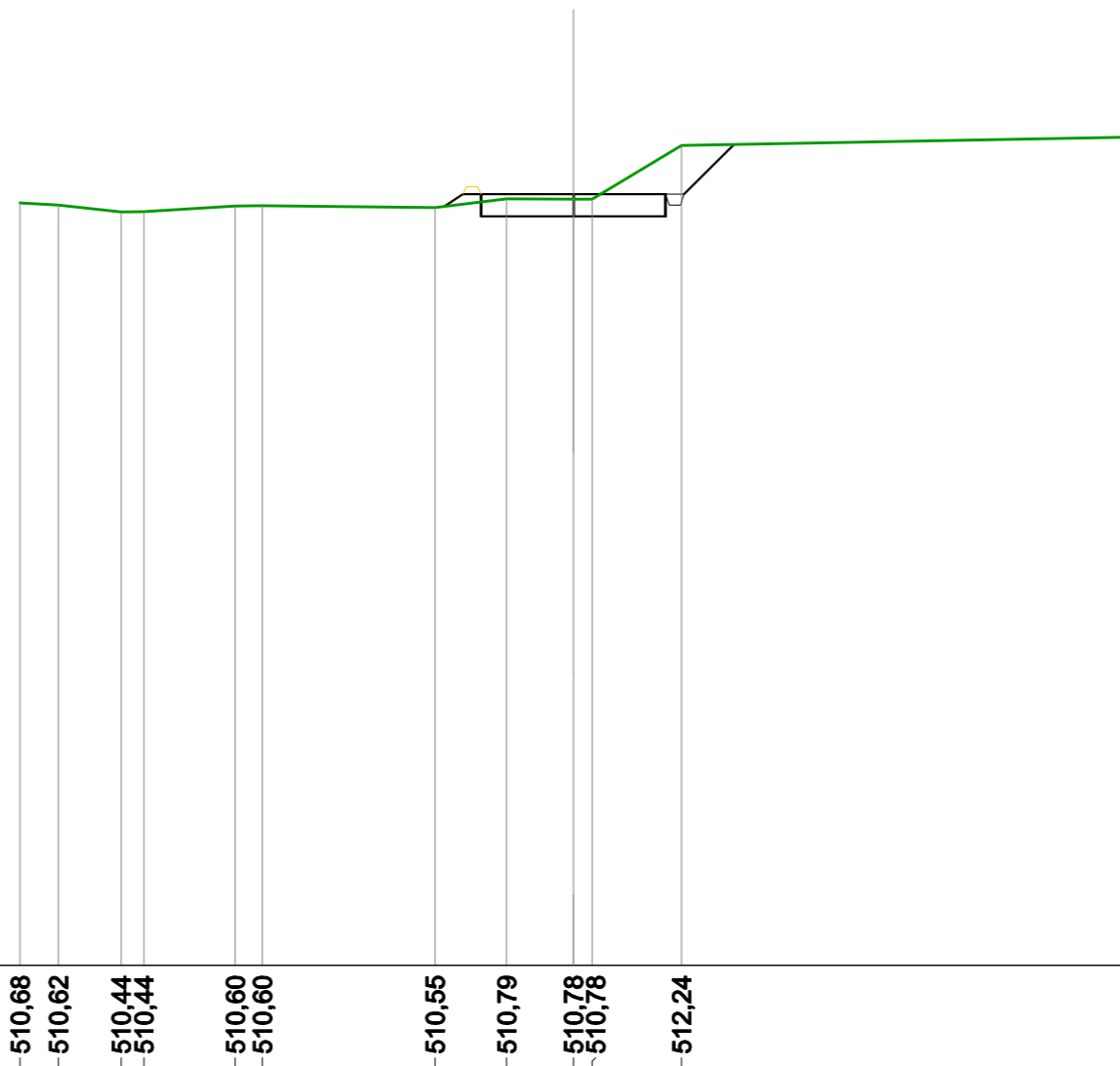
SCALA 1:200

QT.RIF. 489,000

QUOTE TERRENO	510,38	510,31	510,27	510,29	510,42	510,30	510,33	510,52	510,52	510,53	511,52	511,79	511,90	512,03
DIST.PARZIALI TERRENO	1,25	1,80	2,75	5,01	1,60	1,80	1,64	4,24	8,20					
QUOTE PROGETTO						510,33	510,65	510,05	510,65	510,65	510,05	510,65	511,83	
DIST.PARZIALI PROGETTO							2,50	2,50	1,18					

SCAVI E BONIFICHE	
STERRO	4,985 m ²
FOSSO	0,120 m ²
RILEVATI	
ARGINELLO	0,080 m ²
SOVRASTRUTTURA STRADALE	
CASSONETTO	5,000 m

SEZIONE N.: 7
 QT. PROGETTO: 510,915
 DIST.PROG.: 95,077
 DIST.PREC.: 3,026
 DIST.SUCC.: 3,026




SCALA 1:200

QT.RIF. 490,000

QUOTE TERRENO	510,68	510,62	510,44	510,44	510,60	510,60	510,55	510,79	510,78	510,78	512,24	512,47	
DIST.PARZIALI TERRENO	1,04	1,70	0,62	2,48	0,73	4,68	1,94	1,81	2,42	12,34			
QUOTE PROGETTO							510,58	510,92	510,32	510,92	510,32	510,92	512,26
DIST.PARZIALI PROGETTO								2,50	2,50		1,36		

SCAVI E BONIFICHE	
STERRO	5,076 m ²
FOSSO	0,120 m ²
RILEVATI	
ARGINELLO	0,080 m ²
SOVRASTRUTTURA STRADALE	
CASSONETTO	5,000 m

SEZIONE N.: 8
 QT. PROGETTO: 511,192
 DIST.PROG.: 98,103
 DIST.PREC.: 3,026
 DIST.SUCC.: 26,897



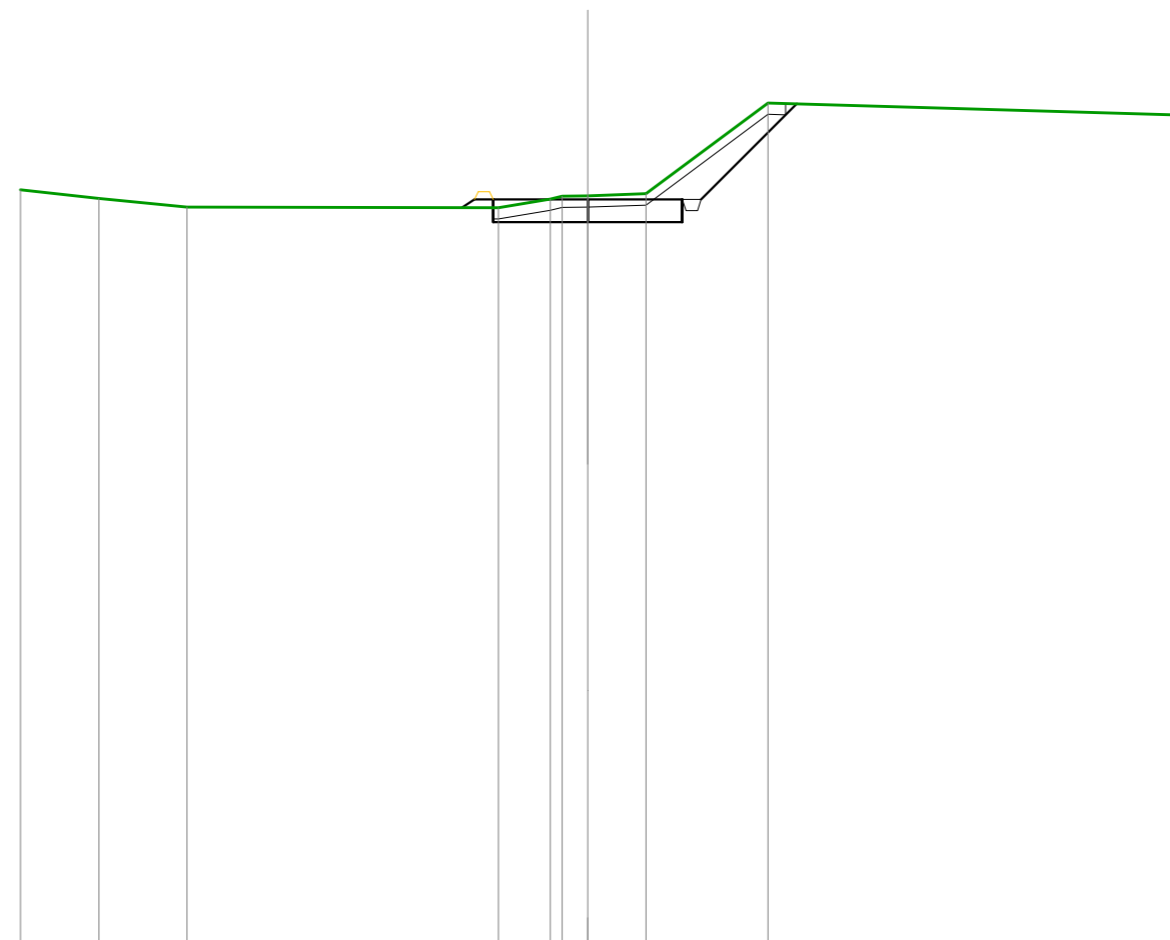
SCALA 1:200

QT.RIF. 490,000

QUOTE TERRENO	510,95	510,82	510,65	510,77		510,85	510,84	511,07	511,11	511,11	511,11	512,06	512,66	512,76	512,87
DIST.PARZIALI TERRENO	1,71	1,69	1,44		5,90	0,81	1,71	1,11	0,63	0,61	1,74	0,99	4,40	7,39	
QUOTE PROGETTO						510,84	511,19	510,59	511,19	510,59	511,19	511,19	512,68		
DIST.PARZIALI PROGETTO								2,50		2,50		1,49			

SCAVI E BONIFICHE	
STERRO	3,871 m ²
SCOTICO	2,319 m ²
FOSSO	0,120 m ²
RILEVATI	
ARGINELLO	0,080 m ²
SOVRASTRUTTURA STRADALE	
CASSONETTO	5,000 m

SEZIONE N.: 9
 QT. PROGETTO: 514,060
 DIST.PROG.: 125,000
 DIST.PREC.: 26,897
 DIST.SUCC.: 25,000



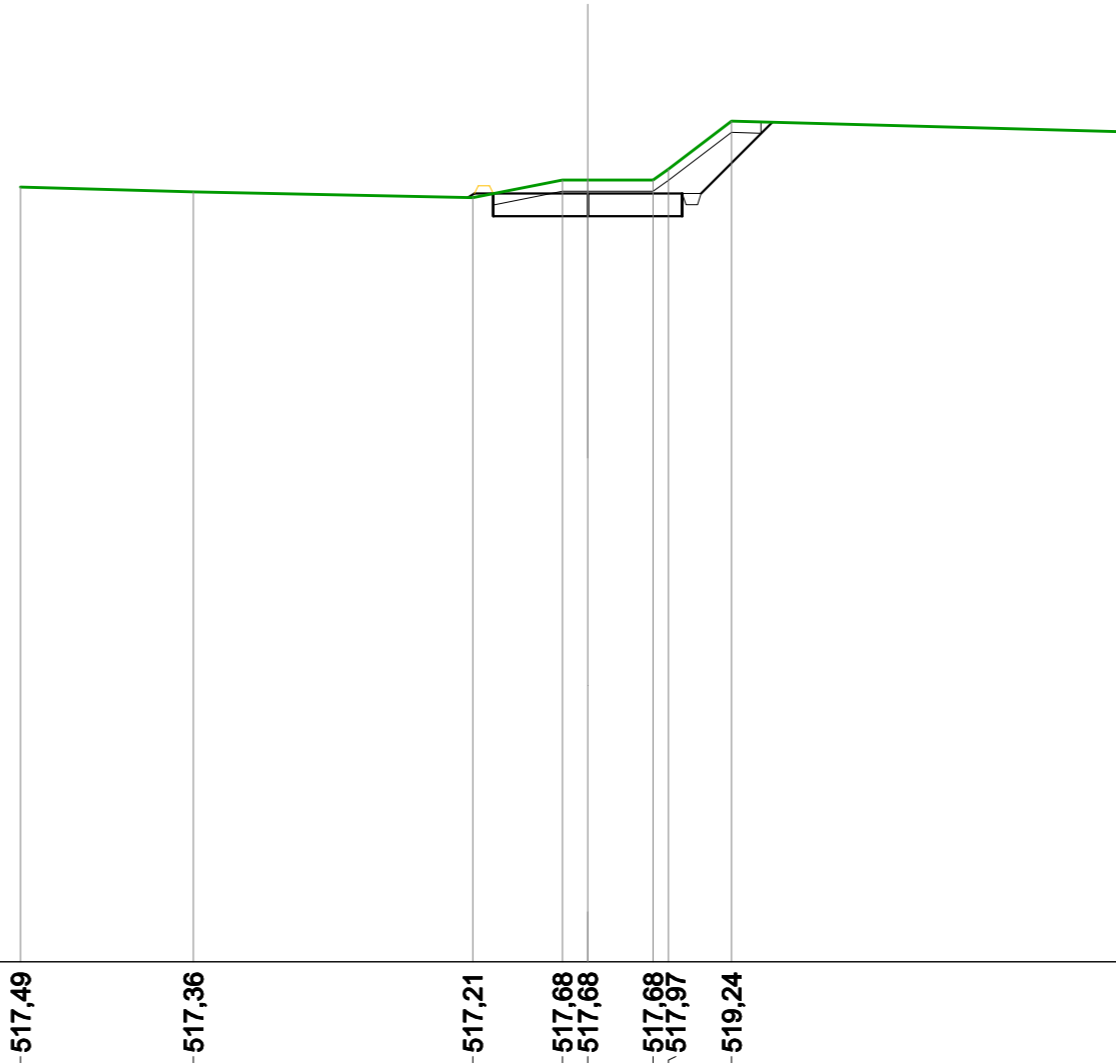
SCALA 1:200

QT.RIF. 494,000

QUOTE TERRENO	514,31	514,09	513,86		513,84	514,07	514,14	514,15	514,21	516,61	516,29
DIST.PARZIALI TERRENO	2,07	2,33		8,24	1,37	0,68	1,54		3,23	10,76	
QUOTE PROGETTO					513,84	514,06	513,46	514,06	513,46	514,06	516,59
DIST.PARZIALI PROGETTO						2,50	2,50		2,53		

SCAVI E BONIFICHE	
STERRO	4,651 m ²
SCOTICO	2,124 m ²
FOSSO	0,120 m ²
RILEVATI	
ARGINELLO	0,080 m ²
SOVRASTRUTTURA STRADALE	
CASSONETTO	5,000 m

SEZIONE N.: 10
 QT. PROGETTO: 517,325
 DIST.PROG.: 150,000
 DIST.PREC.: 25,000
 DIST.SUCC.: 25,000



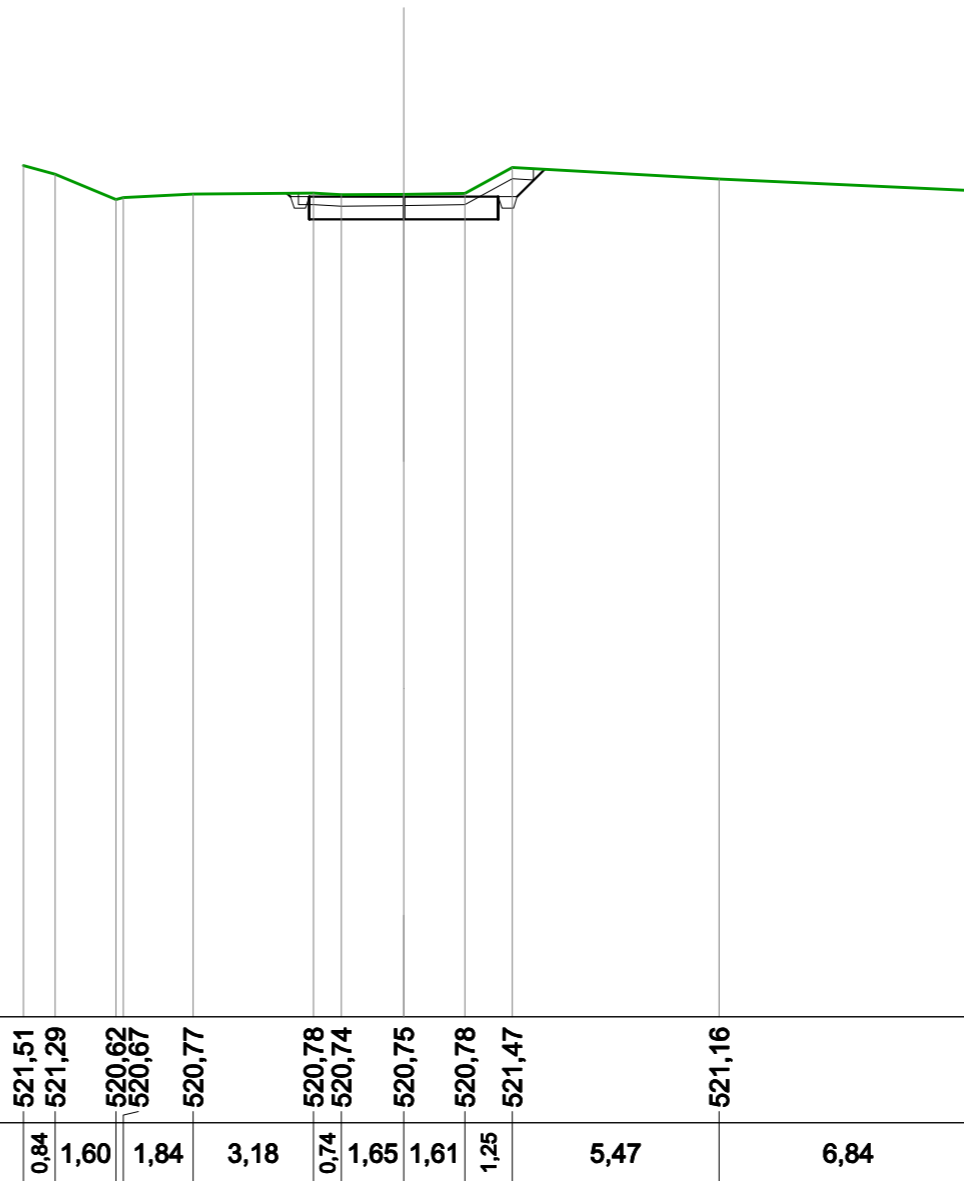
SCALA 1:200

QT.RIF. 497,000

QUOTE TERRENO	517,49	517,36	517,21	517,68	517,68	517,68	517,97	519,24	518,95
DIST.PARZIALI TERRENO	4,57	7,39	2,37	0,67	1,73	1,67	10,59		
QUOTE PROGETTO			517,21	516,73	517,33	516,73	517,33	519,21	
DIST.PARZIALI PROGETTO			2,50	2,50	1,88				

SCAVI E BONIFICHE	
STERRO	2,457 m ²
SCOTICO	1,866 m ²
FOSSO	0,194 m ²
SOVRASTRUTTURA STRADALE	
CASSONETTO	5,000 m

SEZIONE N.: 11
 QT. PROGETTO: 520,691
 DIST.PROG.: 175,000
 DIST.PREC.: 25,000
 DIST.SUCC.: 21,374




SCALA 1:200

QT.RIF. 499,000

QUOTE TERRENO	521,51	521,29	520,62	520,67	520,77	520,78	520,74	520,75	520,78	521,47	521,16	520,85
DIST.PARZIALI TERRENO	0,84	1,60	1,84	3,18	0,74	1,65	1,61	1,25	5,47	6,84		
QUOTE PROGETTO						520,78	520,69	520,09	520,69	520,09	520,69	521,42
DIST.PARZIALI PROGETTO							2,50	2,50	0,73			

SCAVI E BONIFICHE	
STERRO	2,850 m ²
FOSSO	0,120 m ²
RILEVATI	
ARGINELLO	0,080 m ²
SOVRASTRUTTURA STRADALE	
CASSONETTO	5,000 m

SEZIONE N.: 12
 QT. PROGETTO: 523,569
 DIST.PROG.: 196,374
 DIST.PREC.: 21,374
 DIST.SUCC.: 3,626




SCALA 1:200

QT.RIF. 502,000

QUOTE TERRENO	523,39	523,22	523,23	523,21	523,26	523,24	523,39	523,37	523,34	523,35	523,43	523,50	523,70	523,92	523,34
DIST.PARZIALI TERRENO	3,26	2,11	2,01	1,18	1,46	1,45	1,12	12,01							
QUOTE PROGETTO							523,38	523,57	522,97	523,57	523,87	522,97	523,57	523,87	
DIST.PARZIALI PROGETTO							2,50	2,50							

SCAVI E BONIFICHE	
STERRO	3,241 m ²
FOSSO	0,240 m ²
SOVRASTRUTTURA STRADALE	
CASSONETTO	5,000 m

SEZIONE N.: 13
 QT. PROGETTO: 524,080
 DIST.PROG.: 200,000
 DIST.PREC.: 3,626
 DIST.SUCC.: 2,101




SCALA 1:200

QT.RIF. 502,000

QUOTE TERRENO	523,72	523,60	523,58	523,63		524,23	524,29	524,32	524,32	524,04	524,07	524,06	524,05	524,35	524,22	524,25	523,89
DIST.PARZIALI TERRENO	2,42	0,99	1,68	3,77		2,07	1,16	0,87	1,07	0,78	3,49	8,54					
QUOTE PROGETTO						524,18	524,08	523,48	524,08	523,48	524,08	523,48	524,08	524,08	524,23		
DIST.PARZIALI PROGETTO							2,50		2,50								

SCAVI E BONIFICHE	
STERRO	1,449 m ²
SCOTICO	1,562 m ²
FOSSO	0,088 m ²
RILEVATI	
ARGINELLO	0,080 m ²
SOVRASTRUTTURA STRADALE	
CASSONETTO	5,000 m

SEZIONE N.: 14
 QT. PROGETTO: 524,388
 DIST.PROG.: 202,101
 DIST.PREC.: 2,101
 DIST.SUCC.: 5,727



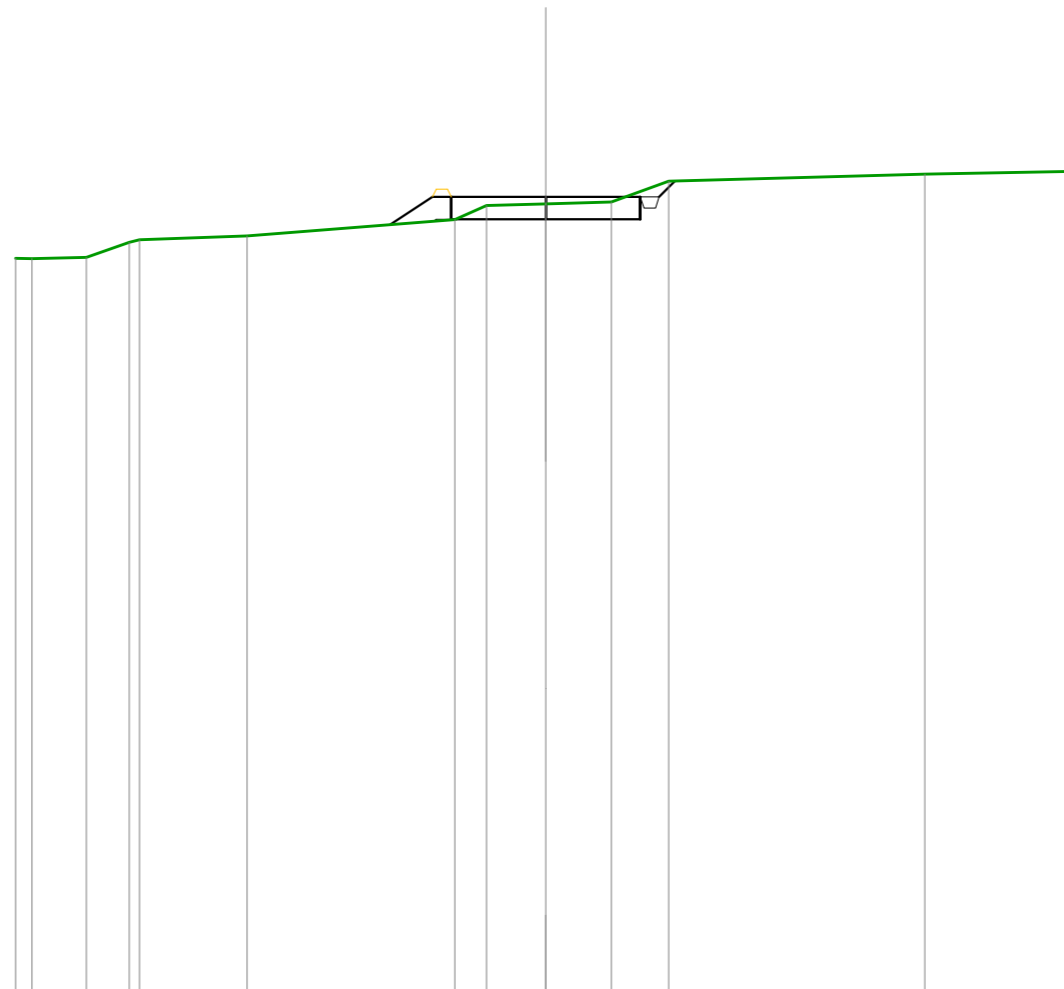
SCALA 1:200

QT.RIF. 503,000

QUOTE TERRENO	523,91	523,83	523,81	523,82	524,31	524,39	524,40	524,41	524,41	524,40	524,52	524,15	524,26	524,21
DIST.PARZIALI TERRENO	1,63	1,67	0,60	3,04	1,82	2,74	2,07	1,11		10,82			1,26	
QUOTE PROGETTO							524,39	524,39	523,79	524,39	523,79	524,39	524,39	524,17
DIST.PARZIALI PROGETTO							2,50	2,50						

SCAVI E BONIFICHE	
STERRO	2,168 m ²
FOSSO	0,120 m ²
RILEVATI	
RILEVATO	0,012 m ²
TERRENO VEGETALE	0,283 m ²
ARGINELLO	0,080 m ²
SOVRASTRUTTURA STRADALE	
CASSONETTO	5,000 m

SEZIONE N.: 16
 QT. PROGETTO: 528,427
 DIST.PROG.: 225,664
 DIST.PREC.: 17,837
 DIST.SUCC.: 6,895



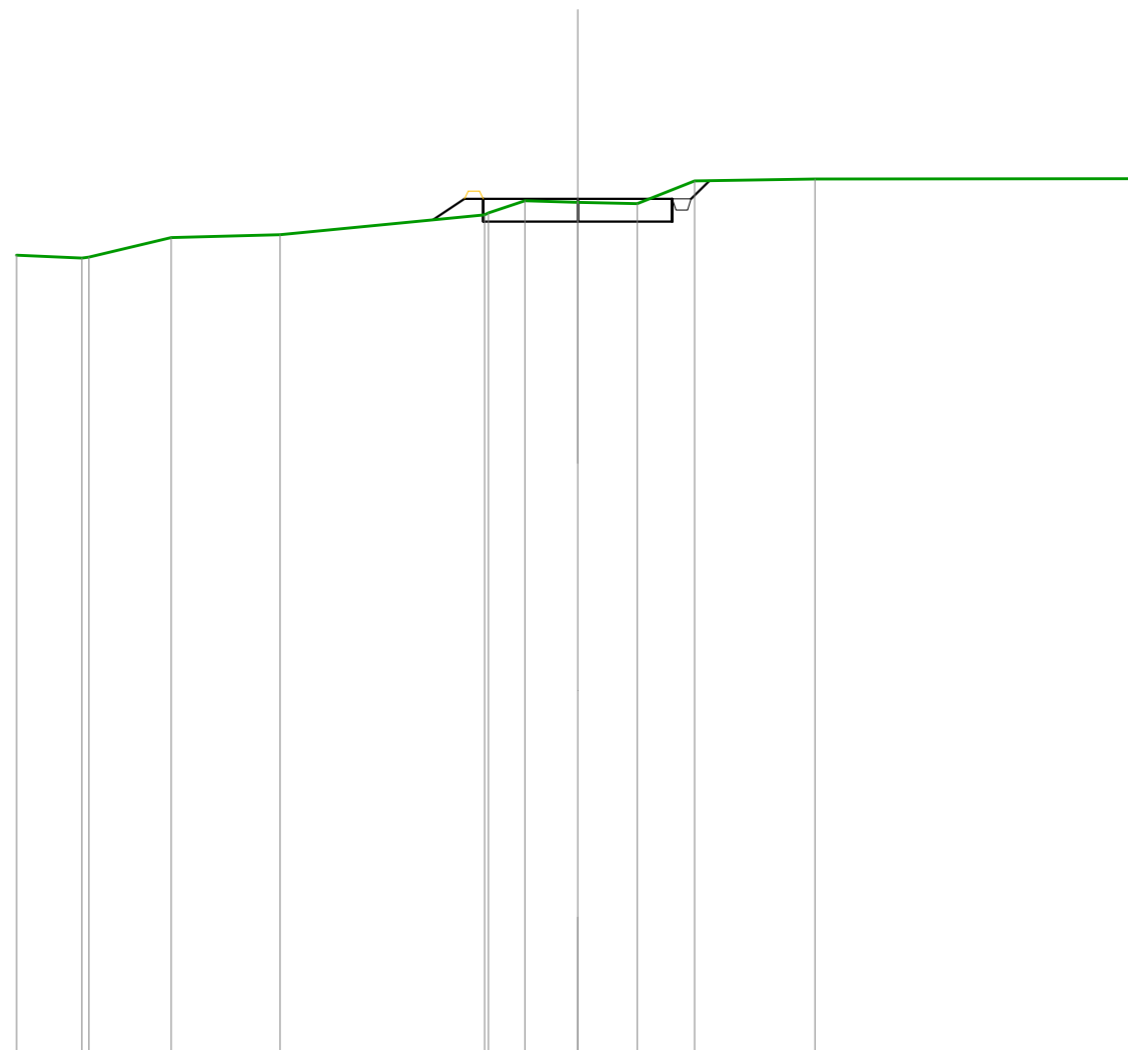
SCALA 1:200

QT.RIF. 507,000

QUOTE TERRENO		526,80	526,79	526,82	527,22	527,29	527,39		527,83	528,20	528,24	528,29	528,84		529,02	529,10
DIST.PARZIALI TERRENO			1,44	1,13	2,84		5,50		0,84	1,57	1,74	1,52	6,77		4,09	
QUOTE PROGETTO									527,69	528,43	527,83	528,43	527,83	528,43	528,84	
DIST.PARZIALI PROGETTO									1,10	2,50	2,50					

SCAVI E BONIFICHE	
STERRO	2,780 m ²
FOSSO	0,120 m ²
RILEVATI	
ARGINELLO	0,080 m ²
SOVRASTRUTTURA STRADALE	
CASSONETTO	5,000 m

SEZIONE N.: 17
 QT. PROGETTO: 529,696
 DIST.PROG.: 232,559
 DIST.PREC.: 6,895
 DIST.SUCC.: 6,895




SCALA 1:200

QT.RIF. 507,000

QUOTE TERRENO		528,20	528,13 528,16	528,67	528,75		529,27 529,32 529,64	529,60	529,57	530,17	530,21		530,23
DIST.PARZIALI TERRENO		1,73	2,17	2,89	5,41		0,97 1,40	1,57	1,52	3,18	8,62		
QUOTE PROGETTO							529,14 529,70 529,10 529,70	529,10 529,70	529,10 529,70	530,17			
DIST.PARZIALI PROGETTO							0,84	2,50	2,50				

SCAVI E BONIFICHE	
STERRO	3,354 m ²
FOSSO	0,120 m ²
RILEVATI	
ARGINELLO	0,080 m ²
SOVRASTRUTTURA STRADALE	
CASSONETTO	5,000 m

SEZIONE N.: 18
 QT. PROGETTO: 530,965
 DIST.PROG.: 239,454
 DIST.PREC.: 6,895
 DIST.SUCC.: 10,546



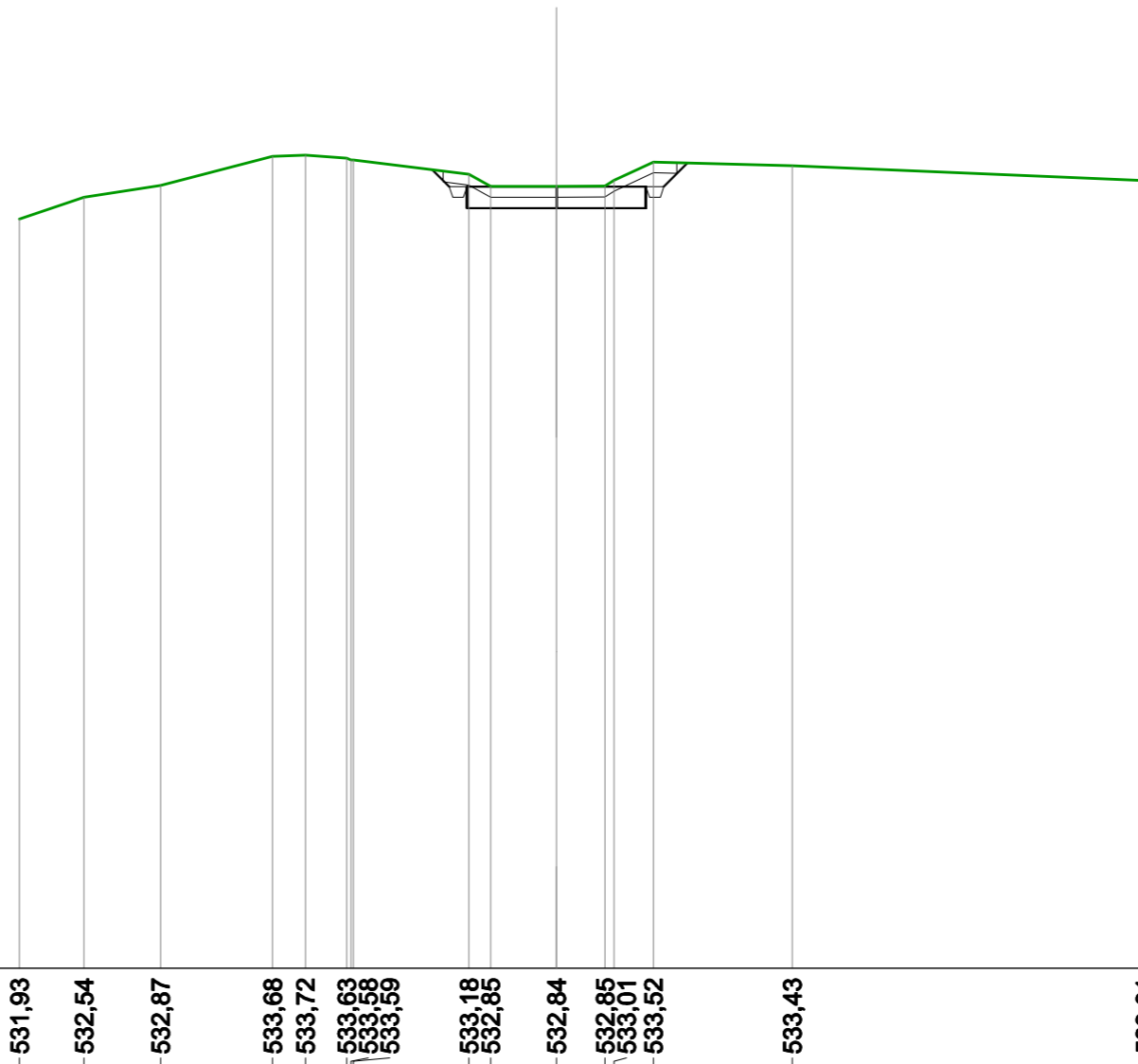
SCALA 1:200

QT.RIF. 509,000

QUOTE TERRENO		529,49	529,84	530,09 530,10	530,12 530,14		530,48 530,71 530,96	530,90	530,88 531,04	531,55		531,41		531,30
DIST.PARZIALI TERRENO		1,99	1,56	2,63		5,42		1,92	1,25	1,43		7,98		4,66
QUOTE PROGETTO							530,43 530,96 530,36 530,96	530,36 530,96		530,36 530,96 531,54				
DIST.PARZIALI PROGETTO							0,81	2,50	2,50					

SCAVI E BONIFICHE	
STERRO	2,390 m ²
SCOTICO	1,959 m ²
FOSSO	0,240 m ²
SOVRASTRUTTURA STRADALE	
CASSONETTO	5,000 m

SEZIONE N.: 19
 QT. PROGETTO: 532,840
 DIST.PROG.: 250,000
 DIST.PREC.: 10,548
 DIST.SUCC.: 25,000



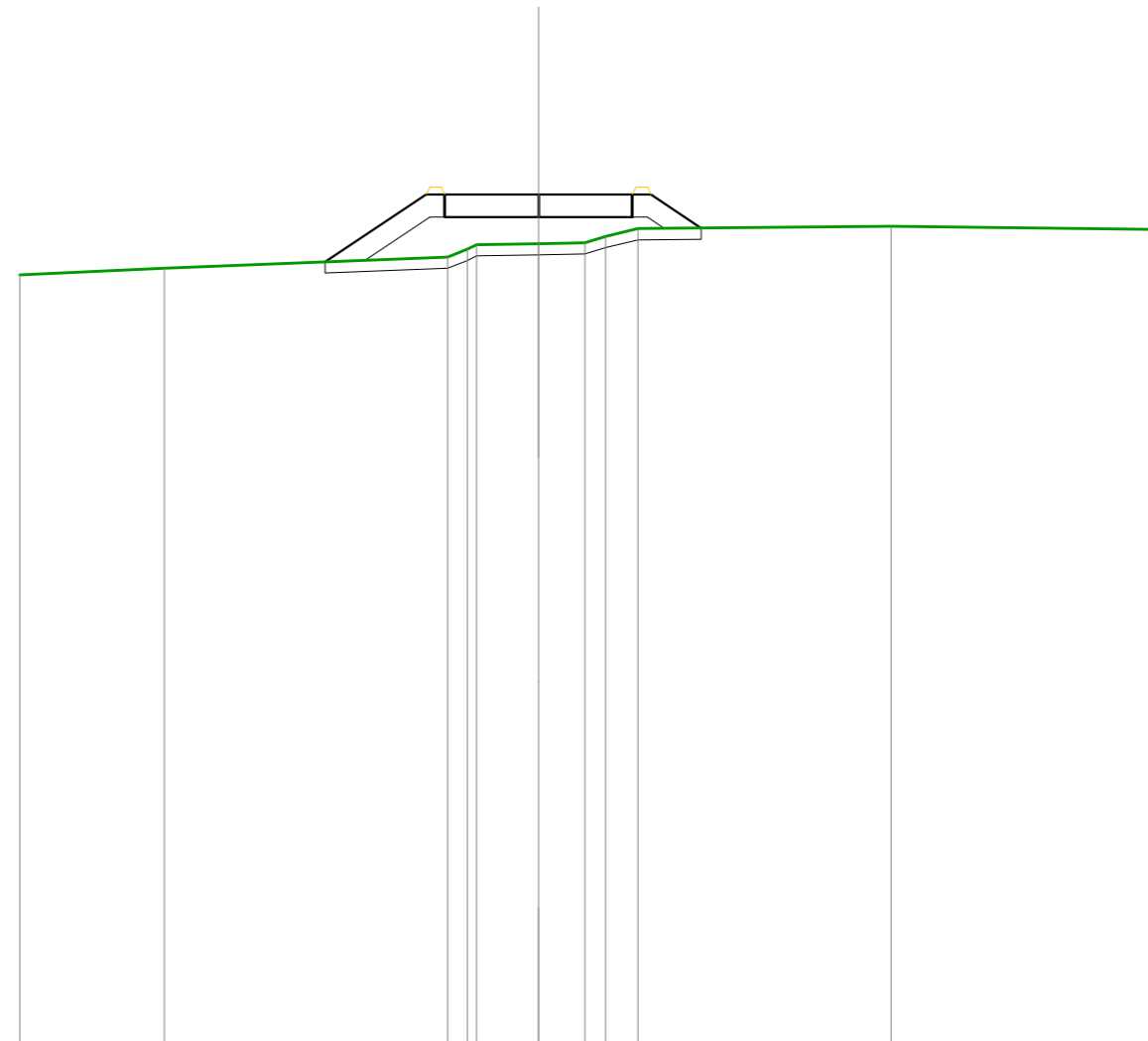
SCALA 1:200

QT.RIF. 511,000

QUOTE TERRENO	531,93	532,54	532,87	533,68	533,72	533,63	533,58	533,59	533,18	532,85	532,84	532,85	533,01	533,52	533,43	533,01
DIST.PARZIALI TERRENO	1,80	2,14	3,13	0,92	1,15	3,23	0,60	1,84	1,36	1,10	3,88	9,85				
QUOTE PROGETTO									533,31	532,84	532,24	532,84	532,24	532,84	533,50	
DIST.PARZIALI PROGETTO										2,50	2,50	0,66				

SCAVI E BONIFICHE	
SCOTICO	3,007 m ²
RILEVATI	
RILEVATO	7,410 m ²
TERRENO VEGETALE	1,922 m ²
ARGINELLO	0,160 m ²
SOVRASTRUTTURA STRADALE	
CASSONETTO	5,000 m

SEZIONE N.: 20
 QT. PROGETTO: 537,580
 DIST.PROG.: 275,000
 DIST.PREC.: 25,000
 DIST.SUCC.: 25,000



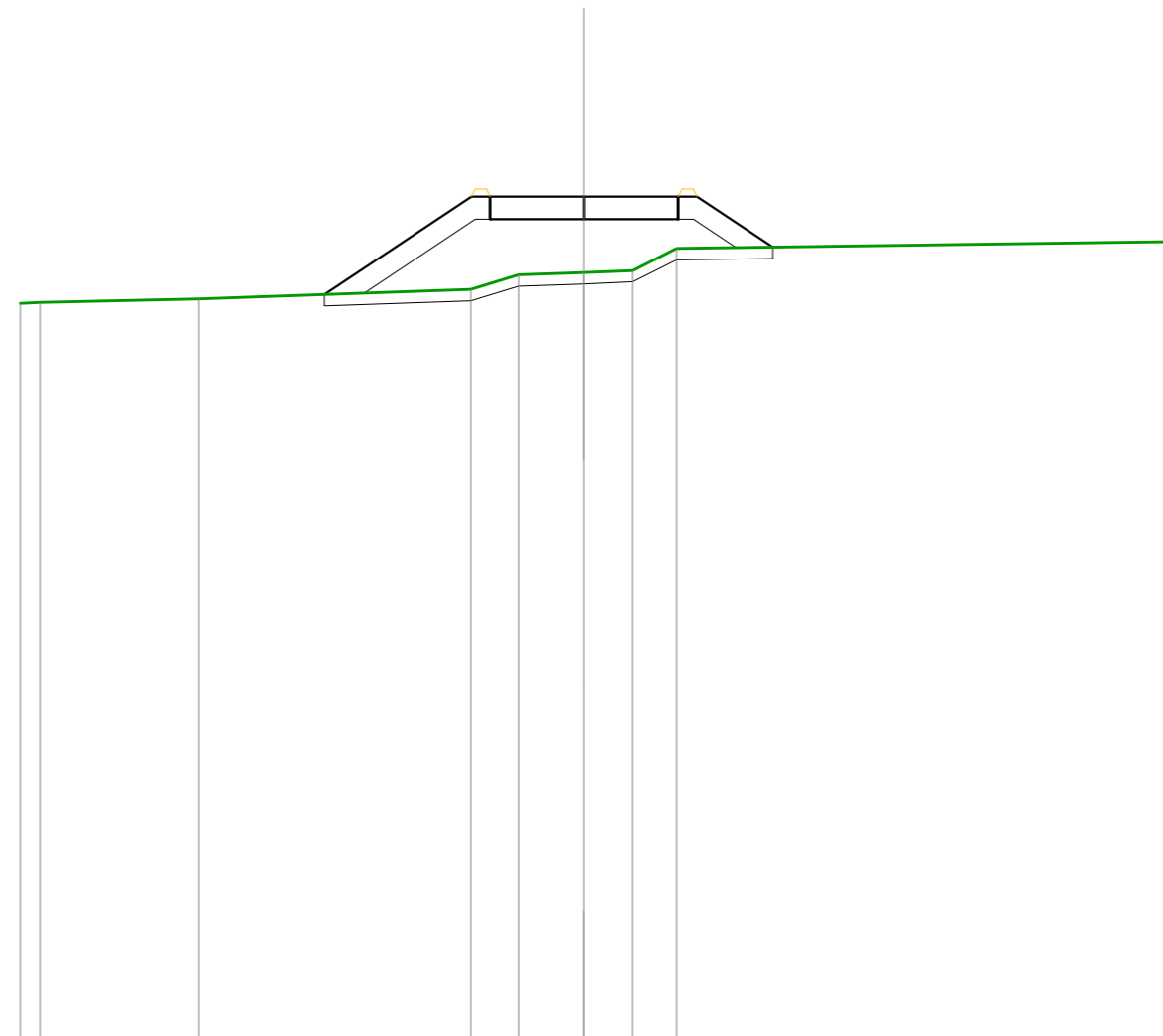
SCALA 1:200

QT.RIF. 515,000

QUOTE TERRENO		535,44	535,62		535,92	536,13	536,25	536,27	536,30	536,47	536,67		536,74		536,65
DIST.PARZIALI TERRENO			3,85		7,55		1,65	1,23	0,86		6,75		7,13		
QUOTE PROGETTO					535,79	537,58	536,98	537,58	536,98	537,58	536,98	537,58	536,69		
DIST.PARZIALI PROGETTO					2,69	2,50	2,50	1,34							

SCAVI E BONIFICHE	
SCOTICO	3,583 m ²
RILEVATI	
RILEVATO	14,064 m ²
TERRENO VEGETALE	3,211 m ²
ARGINELLO	0,160 m ²
SOVRASTRUTTURA STRADALE	
CASSONETTO	5,000 m

SEZIONE N.: 21
 QT. PROGETTO: 542,356
 DIST.PROG.: 300,000
 DIST.PREC.: 25,000
 DIST.SUCC.: 25,000



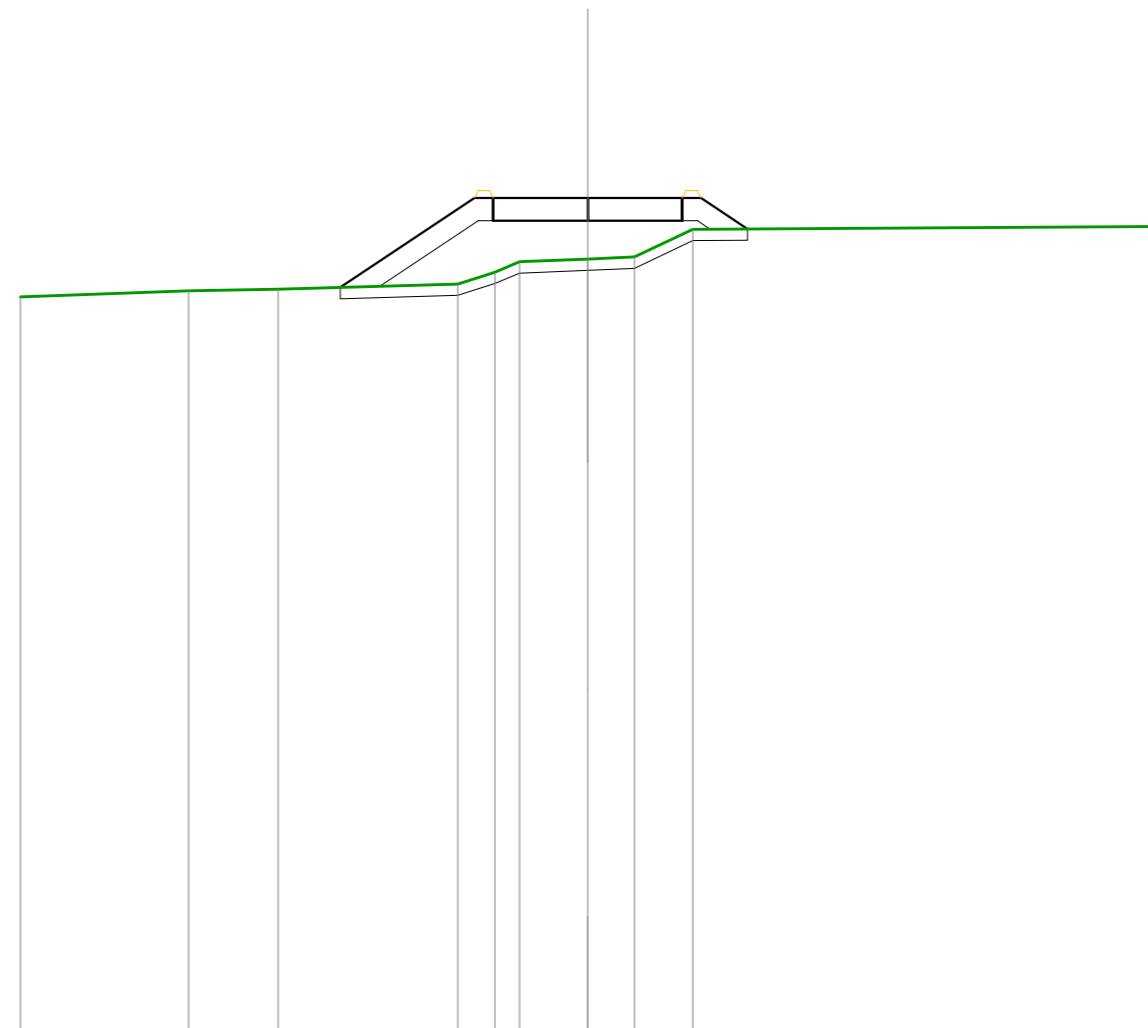
SCALA 1:200

QT.RIF. 520,000

QUOTE TERRENO		539,51	539,54		539,63				539,88	540,27	540,33	540,38	540,97		541,16	
DIST.PARZIALI TERRENO			4,22		7,24				1,28	1,74	1,29	1,17		13,54		
QUOTE PROGETTO					539,74				542,36	541,76	542,36	541,76	542,36	541,76	542,36	541,01
DIST.PARZIALI PROGETTO					3,92				2,50	2,50	2,02					

SCAVI E BONIFICHE	
SCOTICO	3,231 m ²
RILEVATI	
RILEVATO	10,261 m ²
TERRENO VEGETALE	2,431 m ²
ARGINELLO	0,160 m ²
SOVRASTRUTTURA STRADALE	
CASSONETTO	5,000 m

SEZIONE N.: 22
 QT. PROGETTO: 547,132
 DIST.PROG.: 325,000
 DIST.PREC.: 25,000
 DIST.SUCC.: 25,000




SCALA 1:200

QT.RIF. 525,000

QUOTE TERRENO	544,52	544,68	544,72	544,86	545,17	545,45	545,52	545,58	546,31	546,38
DIST.PARZIALI TERRENO	4,44	2,37	4,75	0,98	0,65	1,81	1,23	1,54	12,43	
QUOTE PROGETTO			544,77	547,13	546,53	547,13	546,53	547,13	546,53	547,13
DIST.PARZIALI PROGETTO			3,54	2,50	2,50	1,23			1,23	

SCAVI E BONIFICHE	
STERRO	0,569 m ²
FOSSO	0,120 m ²
RILEVATI	
RILEVATO	1,899 m ²
TERRENO VEGETALE	1,332 m ²
ARGINELLO	0,080 m ²
SOVRASTRUTTURA STRADALE	
CASSONETTO	5,000 m

SEZIONE N.: 23
 QT. PROGETTO: 551,909
 DIST.PROG.: 350,000
 DIST.PREC.: 25,000
 DIST.SUCC.: 16,190



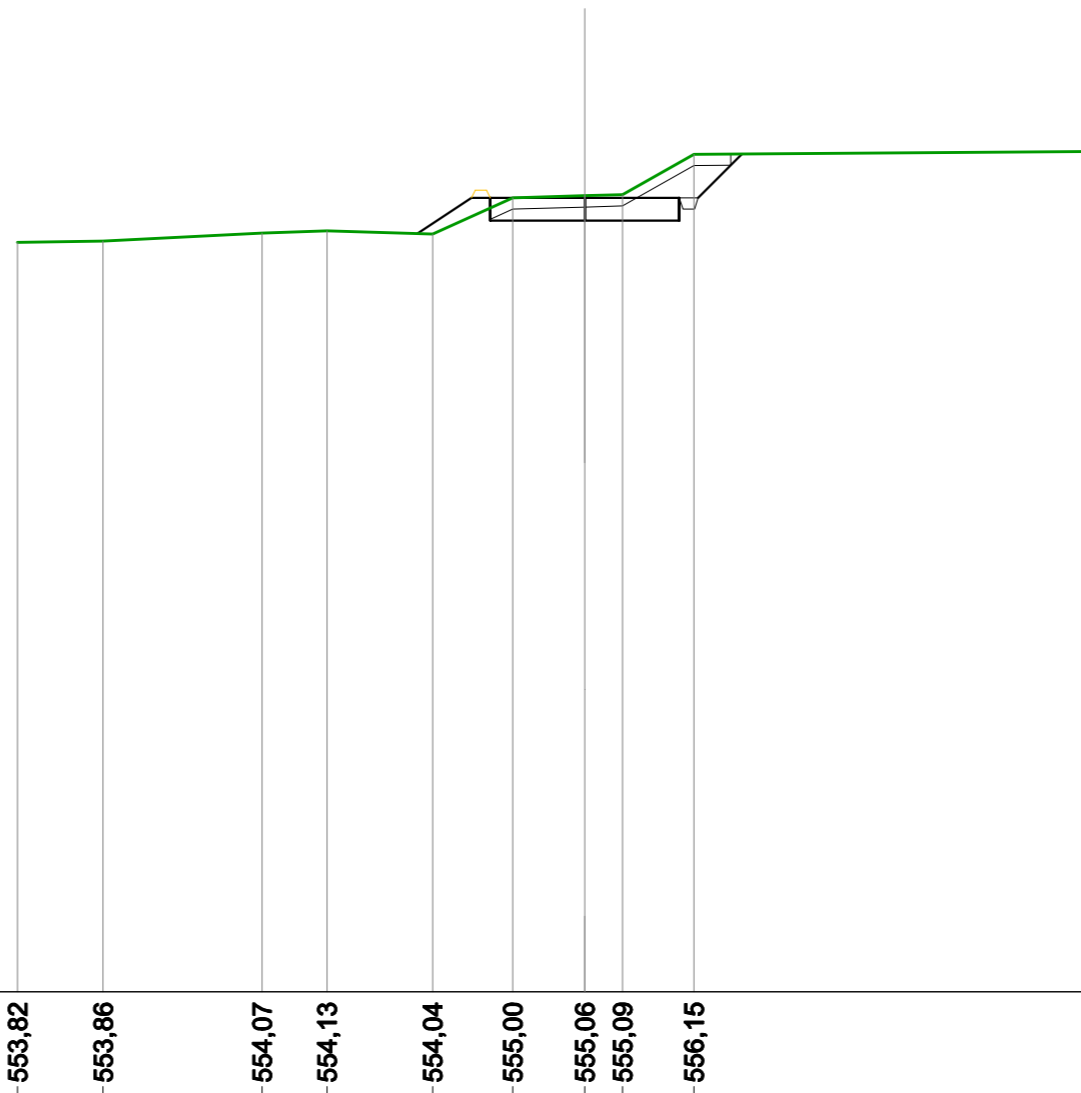
SCALA 1:200

QT.RIF. 530,000

QUOTE TERRENO		550,62	550,62	550,06		550,23	550,60	551,02	551,08	551,10	551,55	552,20	552,16		552,15
DIST.PARZIALI TERRENO			3,03		7,96		0,79	1,00	2,01	1,02	0,69	1,11	2,98		7,92
QUOTE PROGETTO						550,19	551,91	551,31	551,91	551,31	551,91	551,31	551,91	552,19	
DIST.PARZIALI PROGETTO						2,58		2,50		2,50					

SCAVI E BONIFICHE	
STERRO	3,099 m ²
SCOTICO	1,908 m ²
FOSSO	0,120 m ²
RILEVATI	
ARGINELLO	0,080 m ²
SOVRASTRUTTURA STRADALE	
CASSONETTO	5,000 m

SEZIONE N.: 24
 QT. PROGETTO: 555,002
 DIST.PROG.: 366,190
 DIST.PREC.: 16,190
 DIST.SUCC.: 8,810



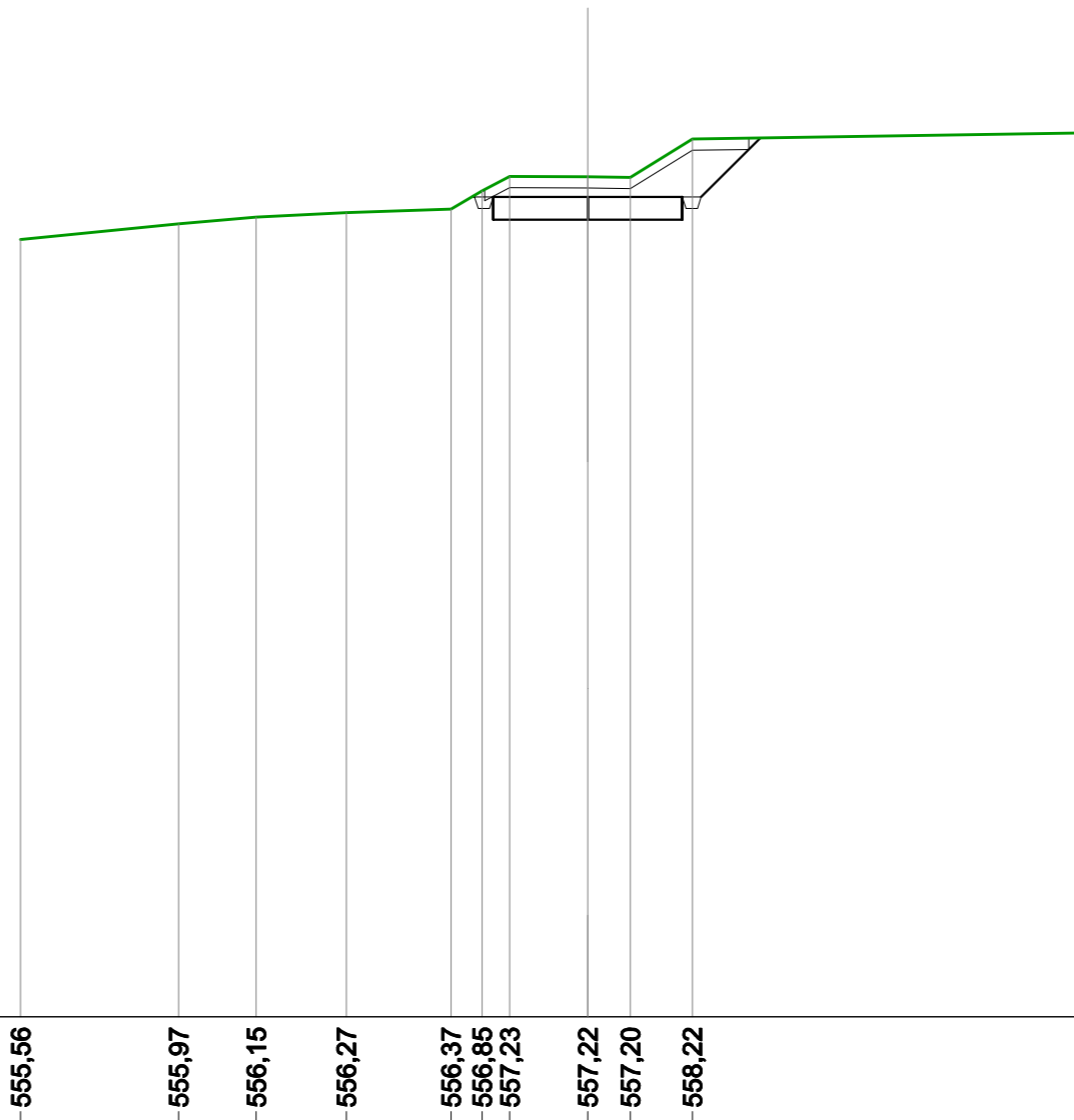
SCALA 1:200

QT.RIF. 534,000

QUOTE TERRENO	553,82	553,86	554,07	554,13	554,04	555,00	555,06	555,09	556,15	556,23	
DIST.PARZIALI TERRENO	2,26	4,20	1,72	2,79	2,12	1,91	1,00	1,89	10,69		
QUOTE PROGETTO					554,06	555,00	554,40	555,00	554,40	555,00	556,16
DIST.PARZIALI PROGETTO					1,42	2,50	2,50	1,16			

SCAVI E BONIFICHE	
STERRO	6,148 m ²
SCOTICO	2,097 m ²
FOSSO	0,230 m ²
SOVRASTRUTTURA STRADALE	
CASSONETTO	5,000 m

SEZIONE N.: 25
 QT. PROGETTO: 556,685
 DIST.PROG.: 375,000
 DIST.PREC.: 8,810
 DIST.SUCC.: 12,674



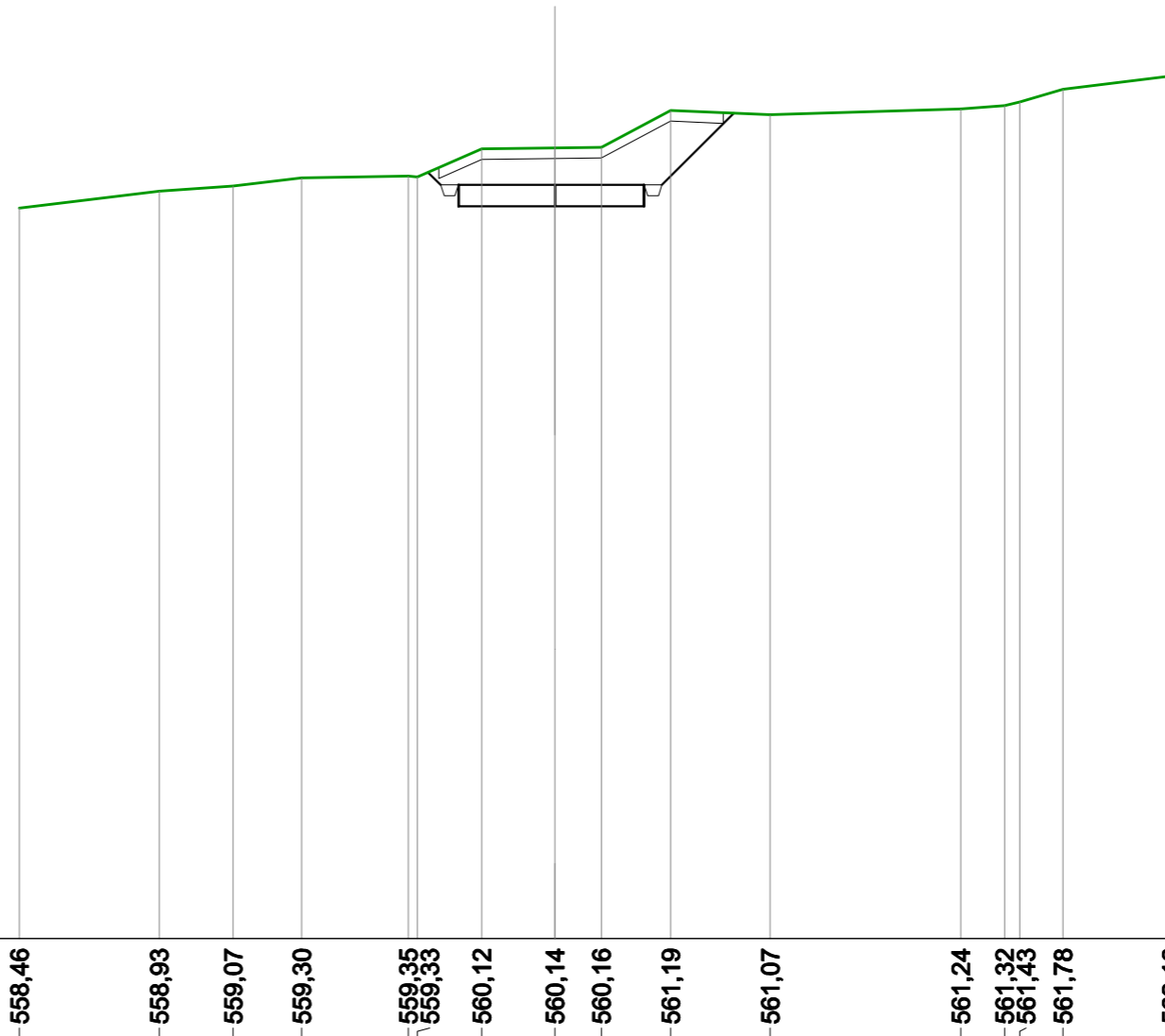
SCALA 1:200

QT.RIF. 535,000

QUOTE TERRENO	555,56	555,97	556,15	556,27	556,37	556,85	557,23	557,22	557,20	558,22	558,38
DIST.PARZIALI TERRENO	4,18	2,05	2,38	2,77	0,82	0,73	2,06	1,13	1,64	10,38	
QUOTE PROGETTO						556,71	556,68	556,08	556,68	556,08	556,68
DIST.PARZIALI PROGETTO							2,50	2,50	1,56		

SCAVI E BONIFICHE	
STERRO	9,814 m ²
SCOTICO	2,389 m ²
FOSSO	0,240 m ²
SOVRASTRUTTURA STRADALE	
CASSONETTO	5,202 m

SEZIONE N.: 26
 QT. PROGETTO: 559,106
 DIST.PROG.: 387,674
 DIST.PREC.: 12,674
 DIST.SUCC.: 0,230



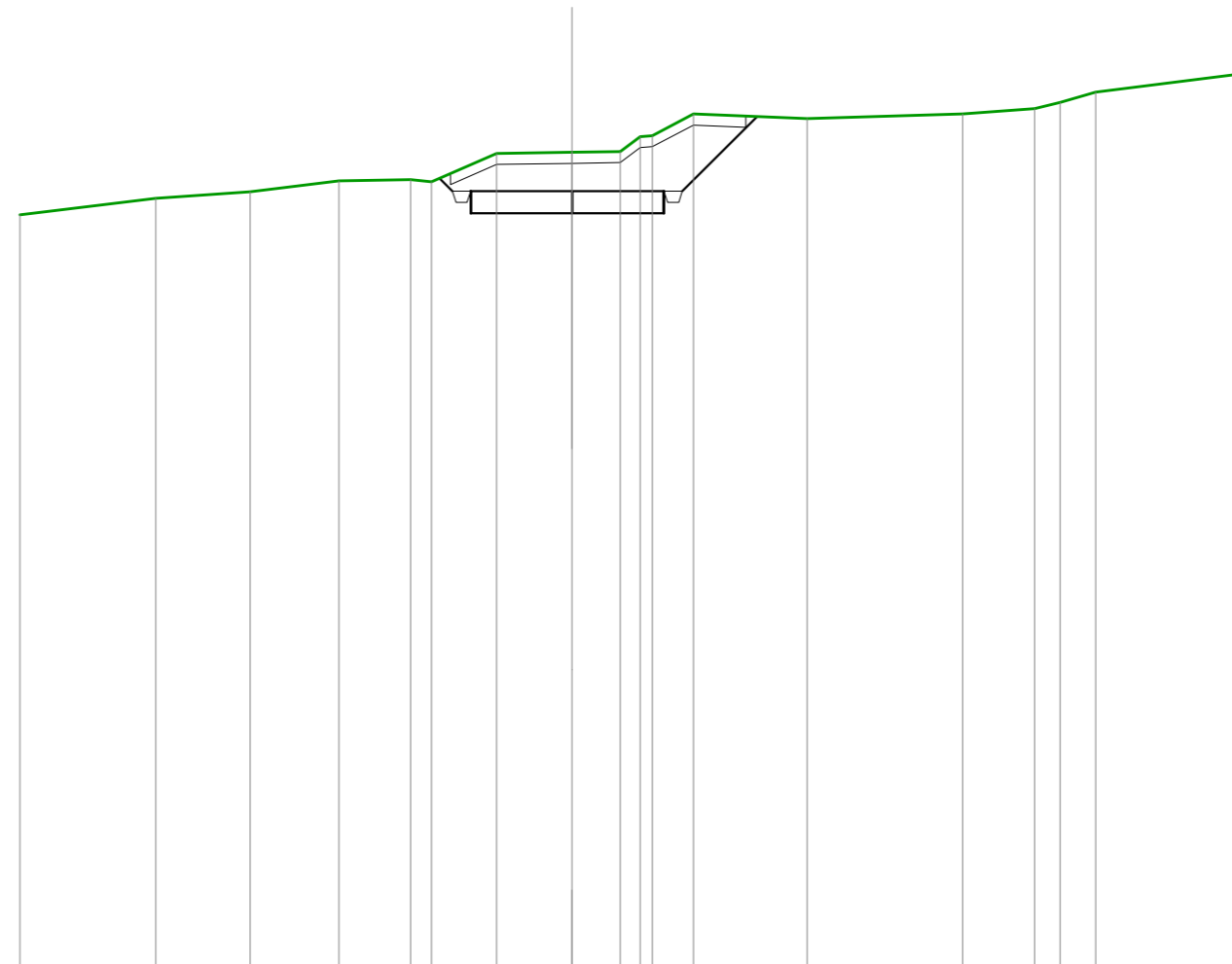
SCALA 1:200

QT.RIF. 538,000

QUOTE TERRENO	558,46	558,93	559,07	559,30	559,35	559,33	560,12	560,14	560,16	561,19	561,07	561,24	561,32	561,43	561,78	562,16
DIST.PARZIALI TERRENO	3,92	2,07	1,92	2,99	1,80	2,05	1,30	1,94	2,79	5,34	1,23	1,21	3,03			
QUOTE PROGETTO					559,46	559,11	558,51	559,11	558,51	559,11	561,12					
DIST.PARZIALI PROGETTO						2,70	2,50	2,01								

SCAVI E BONIFICHE	
STERRO	9,994 m ²
SCOTICO	2,408 m ²
FOSSO	0,240 m ²
SOVRASTRUTTURA STRADALE	
CASSONETTO	5,253 m

SEZIONE N.: 28
 QT. PROGETTO: 559,194
 DIST.PROG.: 388,133
 DIST.PREC.: 0,230
 DIST.SUCC.: 5,550



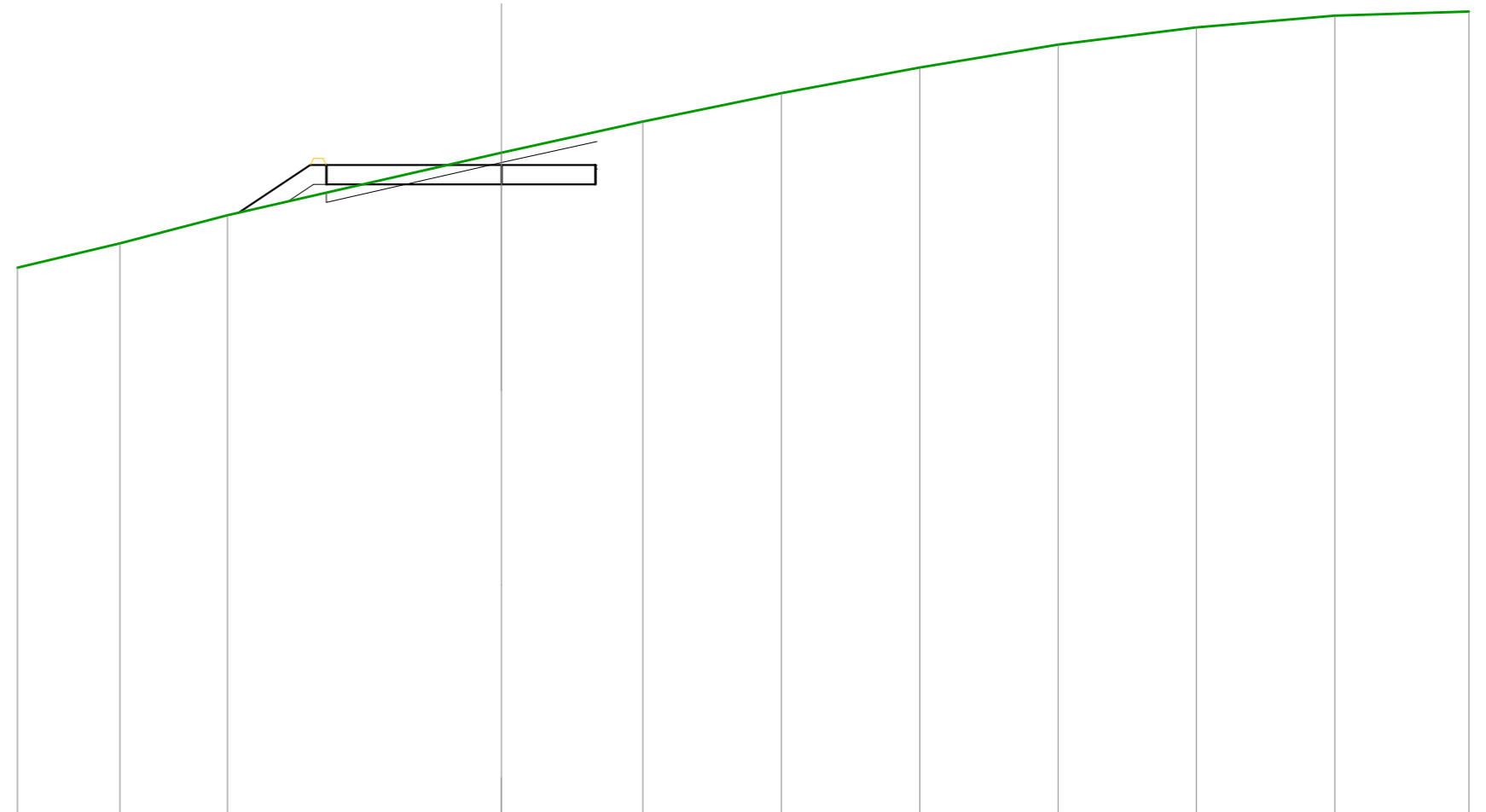
SCALA 1:200

QT.RIF. 538,000

QUOTE TERRENO	558,55	559,00	559,18	559,47	559,51	559,45	560,22	560,25	560,27	560,68	560,70	561,29	561,16	561,30	561,44	561,61	561,89	562,41
DIST.PARZIALI TERRENO		3,69	2,56	2,41	1,95	1,77	2,05	1,31		1,12	3,09	4,23	1,96	0,69	0,97	4,18		
QUOTE PROGETTO						559,54	559,19	558,59	559,19	558,59	559,19	561,22						
DIST.PARZIALI PROGETTO							2,75	2,50		2,03								

SCAVI E BONIFICHE	
STERRO	3,933 m ²
SCOTICO	2,517 m ²
FOSSO	0,003 m ²
RILEVATI	
RILEVATO	0,968 m ²
TERRENO VEGETALE	0,779 m ²
ARGINELLO	0,080 m ²
SOVRASTRUTTURA STRADALE	
CASSONETTO	8,342 m

SEZIONE N.: 32
 QT. PROGETTO: 568,088
 DIST.PROG.: 445,112
 DIST.PREC.: 20,072
 DIST.SUCC.: 4,888




SCALA 1:200

QT.RIF. 548,000

QUOTE TERRENO	564,91	565,65	566,52	568,46	569,43	570,31	571,11	571,82	572,35	572,72	572,85
DIST.PARZIALI TERRENO		3,17	3,34	8,49	4,38	4,29	4,29	4,29	4,29	4,29	4,16
QUOTE PROGETTO			566,60	568,09	568,09	567,49	568,09	567,49	568,09		
DIST.PARZIALI PROGETTO			2,23	5,43	2,91						

SCAVI E BONIFICHE	
STERRO	2,035 m ²
SCOTICO	1,942 m ²
RILEVATI	
RILEVATO	0,694 m ²
TERRENO VEGETALE	0,670 m ²
ARGINELLO	0,080 m ²
SOVRASTRUTTURA STRADALE	
CASSONETTO	6,474 m

SEZIONE N.: 33
 QT. PROGETTO: 568,352
 DIST.PROG.: 450,000
 DIST.PREC.: 4,888
 DIST.SUCC.: 6,399



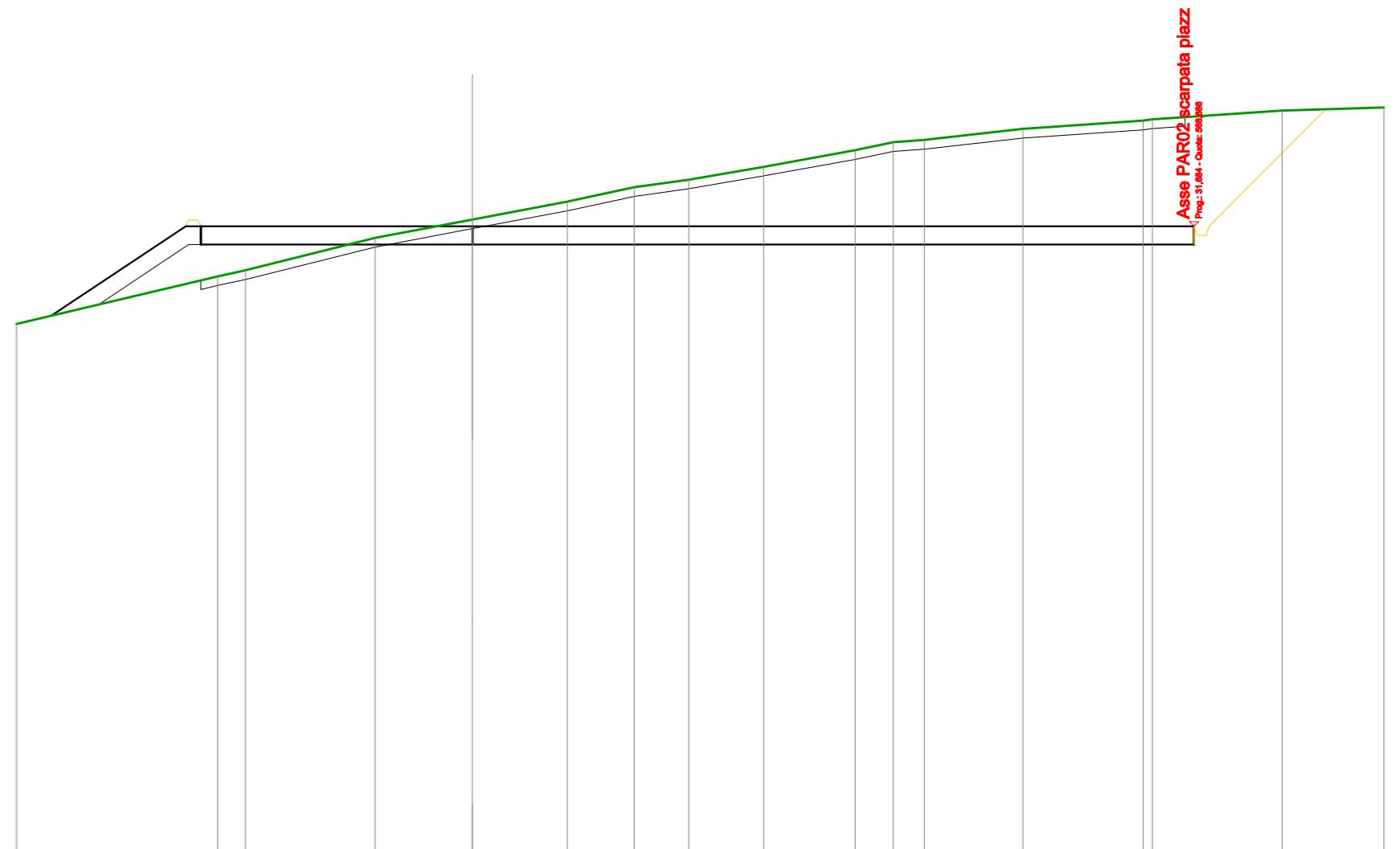
SCALA 1:200

QT.RIF. 548,000

QUOTE TERRENO		565,09		567,61	568,63	569,50	570,44	571,11	571,79	572,28	572,58	572,68	572,55
DIST.PARZIALI TERRENO			10,37		4,63	3,87	4,84	3,66	4,25	4,25	4,25	4,25	0,66
QUOTE PROGETTO			566,93	568,35	567,75	568,35	567,75	568,35	567,75				
DIST.PARZIALI PROGETTO				2,13	4,80	1,68							

SCAVI E BONIFICHE	
STERRO	60,573 m ²
SCOTICO	9,716 m ²
RILEVATI	
RILEVATO	6,959 m ²
TERRENO VEGETALE	2,216 m ²
ARGINELLO	0,080 m ²
SOVRASTRUTTURA STRADALE	
CASSONETTO	32,685 m

SEZIONE N.: 36
 QT. PROGETTO: 568,686
 DIST.PROG.: 469,004
 DIST.PREC.: 12,454
 DIST.SUCC.: 5,996



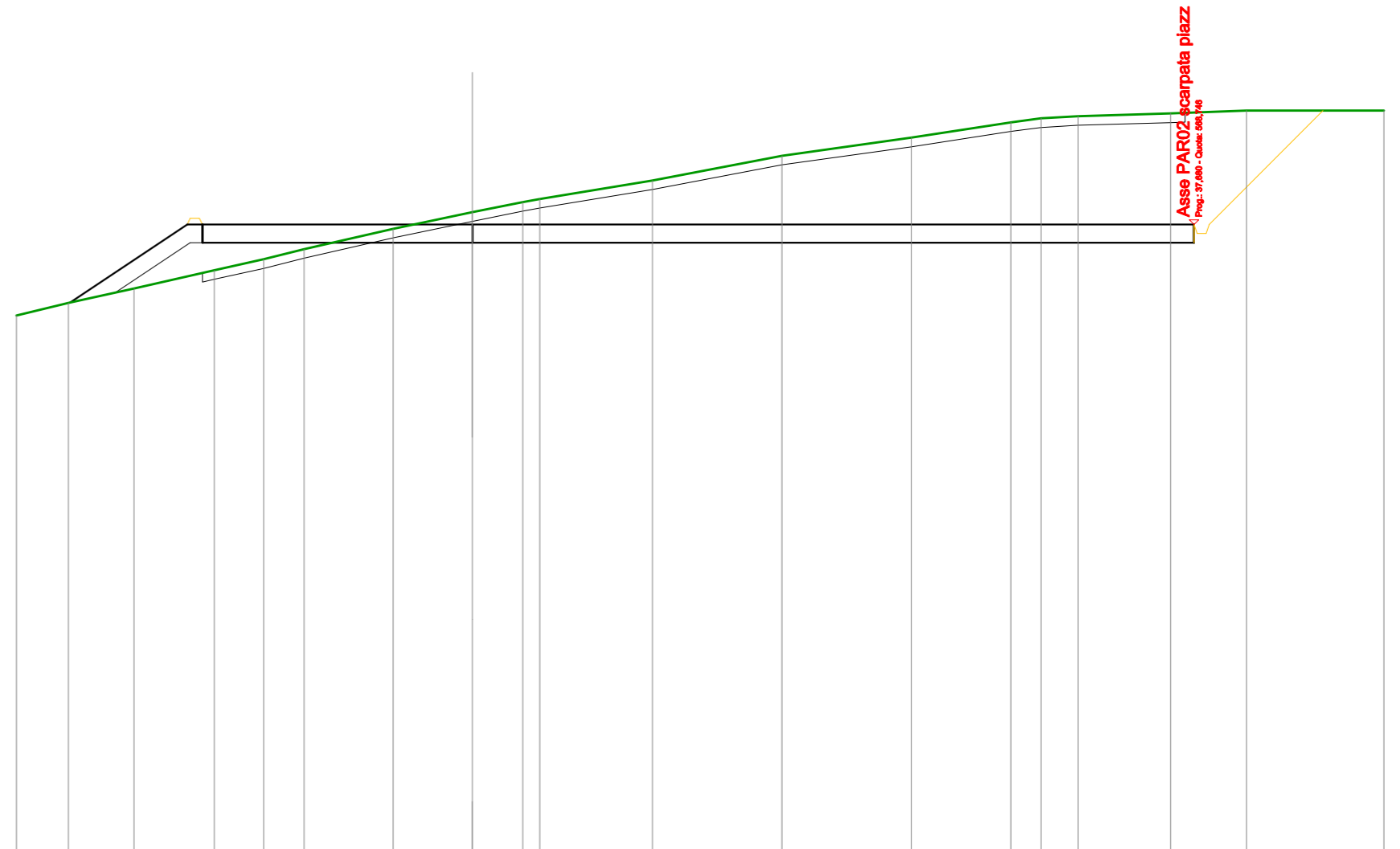
SCALA 1:200

QT.RIF. 548,000

QUOTE TERRENO		565,47		567,04	567,24		568,30	568,91	569,50	569,97	570,22	570,64	571,19	571,45	571,53	571,89	572,16	572,21	572,50	572,60
DIST.PARZIALI TERRENO			6,62	0,92	4,26	3,20	3,13	2,20	1,80	2,46	3,01	1,25	1,02	3,24	3,96	4,26	3,36			
QUOTE PROGETTO		565,74		568,69	568,69		568,09	568,69									568,09	568,69		
DIST.PARZIALI PROGETTO			4,42		8,94							23,75								

SCAVI E BONIFICHE	
STERRO	64,564 m ²
SCOTICO	9,701 m ²
RILEVATI	
RILEVATO	5,398 m ²
TERRENO VEGETALE	1,883 m ²
ARGINELLO	0,080 m ²
SOVRASTRUTTURA STRADALE	
CASSONETTO	32,635 m

SEZIONE N.: 37
 QT. PROGETTO: 568,746
 DIST.PROG.: 475,000
 DIST.PREC.: 5,996
 DIST.SUCC.: 17,000



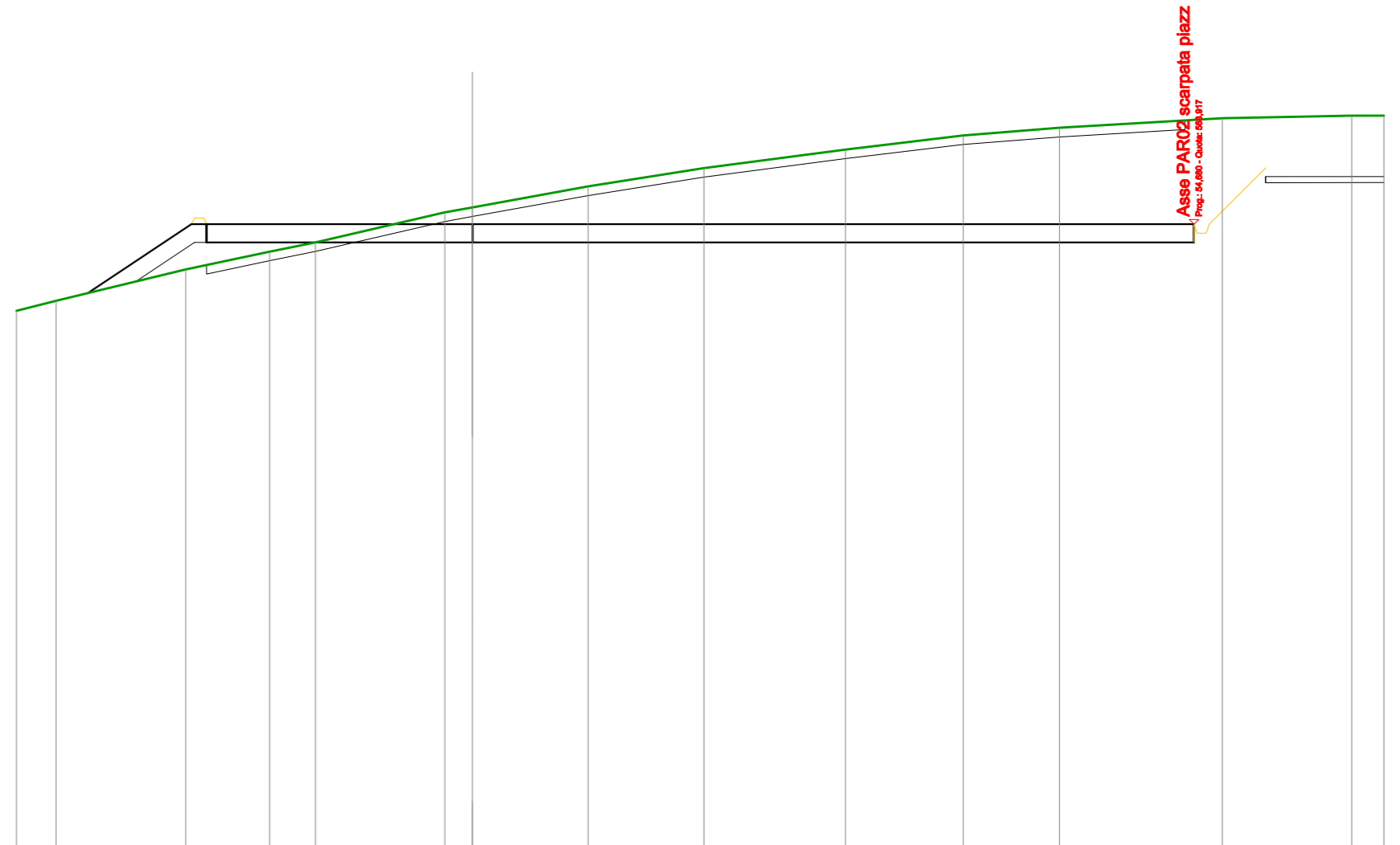
SCALA 1:200

QT.RIF. 548,000

QUOTE TERRENO		565,75	566,17	566,64	567,24	567,60	567,93	568,61	569,15	569,48 569,59	570,20	571,01	571,61	572,11	572,24	572,31	572,40	572,50	572,50
DIST.PARZIALI TERRENO		1,71	2,16	2,64	1,63	1,33	2,93	2,60	1,66	3,71	4,26	4,26	3,27	0,99	1,21	3,05	2,50	4,53	
QUOTE PROGETTO			566,18		568,75 568,15 568,75 568,15				568,15 568,75								568,15 568,75		
DIST.PARZIALI PROGETTO				3,86			8,89					23,75							

SCAVI E BONIFICHE	
STERRO	71,460 m ²
SCOTICO	9,658 m ²
RILEVATI	
RILEVATO	3,691 m ²
TERRENO VEGETALE	1,523 m ²
ARGINELLO	0,080 m ²
SOVRASTRUTTURA STRADALE	
CASSONETTO	32,493 m

SEZIONE N.: 38
 QT. PROGETTO: 568,916
 DIST.PROG.: 492,000
 DIST.PREC.: 17,000
 DIST.SUCC.: 8,000



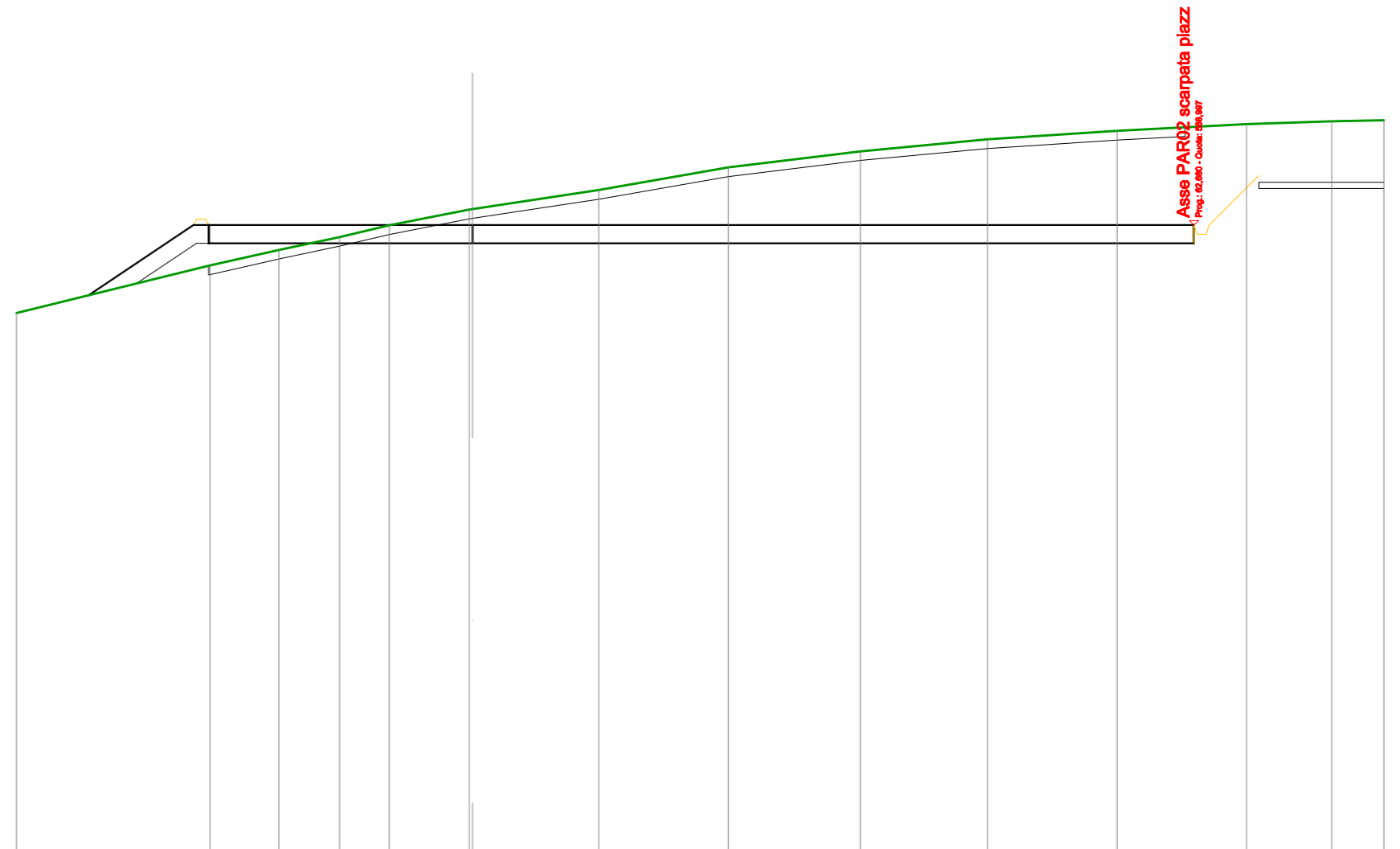
SCALA 1:200

QT.RIF. 548,000

QUOTE TERRENO		566,06	566,40	567,43	568,01	568,31	569,30	569,47	570,16	570,76	571,37	571,84	572,09	572,40	572,49	572,49
DIST.PARZIALI TERRENO		1,30	4,26	2,76	1,50	4,26	0,91	3,81	3,81	4,66	3,87	3,17	5,36	4,26	1,06	
QUOTE PROGETTO			566,65	568,92	568,32	568,92	568,32	568,92						568,32	568,92	568,32
DIST.PARZIALI PROGETTO				3,40		8,74					23,75					

SCAVI E BONIFICHE	
STERRO	68,988 m ²
SCOTICO	9,638 m ²
RILEVATI	
RILEVATO	3,571 m ²
TERRENO VEGETALE	1,562 m ²
ARGINELLO	0,080 m ²
SOVRASTRUTTURA STRADALE	
CASSONETTO	32,426 m

SEZIONE N.: 39
 QT. PROGETTO: 568,996
 DIST.PROG.: 500,000
 DIST.PREC.: 8,000
 DIST.SUCC.: 7,746



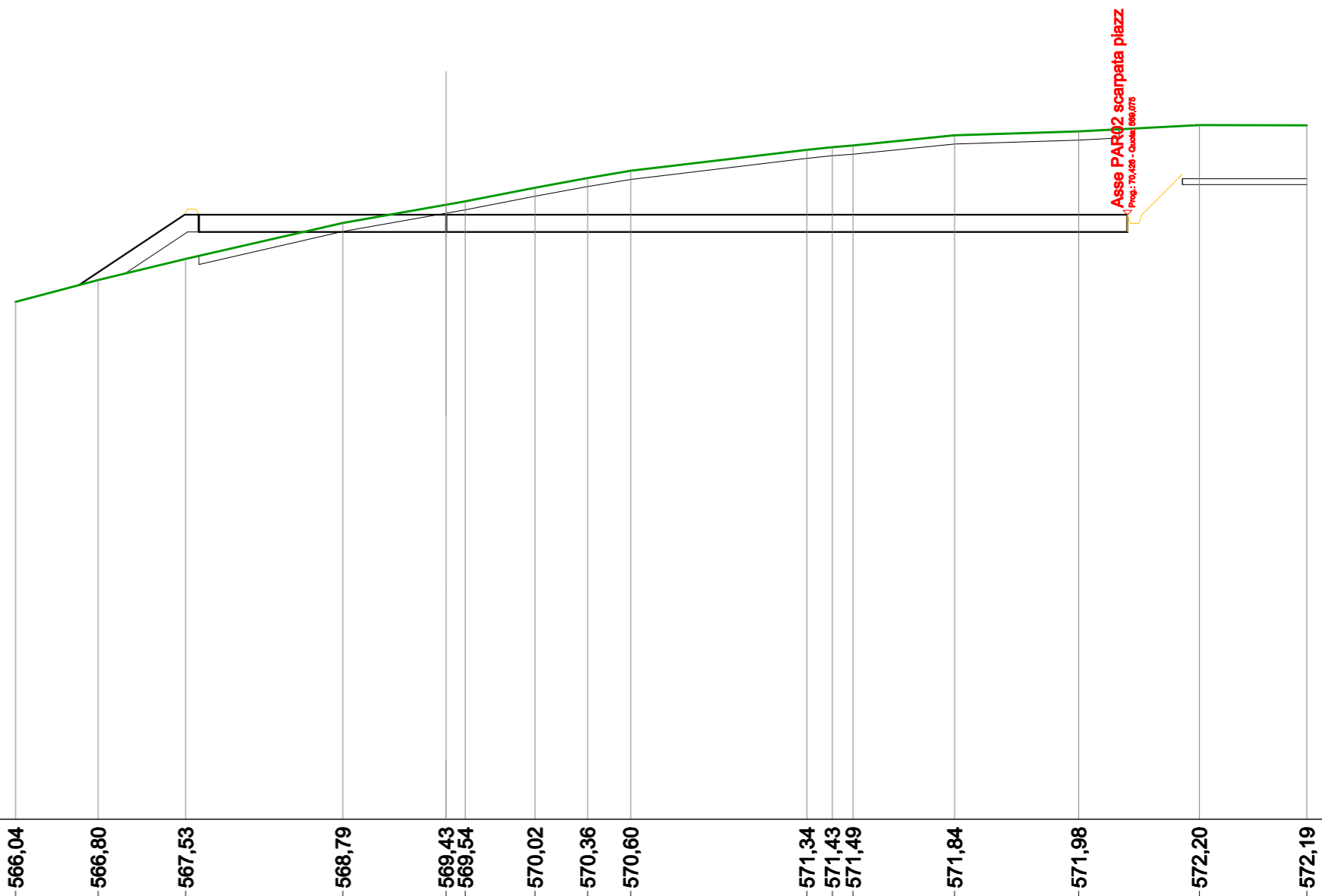
SCALA 1:200

QT.RIF. 548,000

QUOTE TERRENO		566,11		567,67	568,18	568,61	568,99	569,50	569,52	570,15	570,89	571,42	571,82	572,10	572,32	572,42	572,44
DIST.PARZIALI TERRENO			6,37	2,27	2,00	1,63	2,63	4,16	4,26	4,35	4,18	4,26	4,26	2,80	1,72		
QUOTE PROGETTO		566,68	569,00	568,40	569,00	568,40	568,40	568,40	569,00	569,00					568,40	569,00	
DIST.PARZIALI PROGETTO			3,47		8,68						23,75						

SCAVI E BONIFICHE	
STERRO	65,414 m ²
SCOTICO	9,618 m ²
RILEVATI	
RILEVATO	4,159 m ²
TERRENO VEGETALE	1,683 m ²
ARGINELLO	0,080 m ²
SOVRASTRUTTURA STRADALE	
CASSONETTO	32,362 m

SEZIONE N.: 40
 QT. PROGETTO: 569,074
 DIST.PROG.: 507,746
 DIST.PREC.: 7,746
 DIST.SUCC.: 1,492



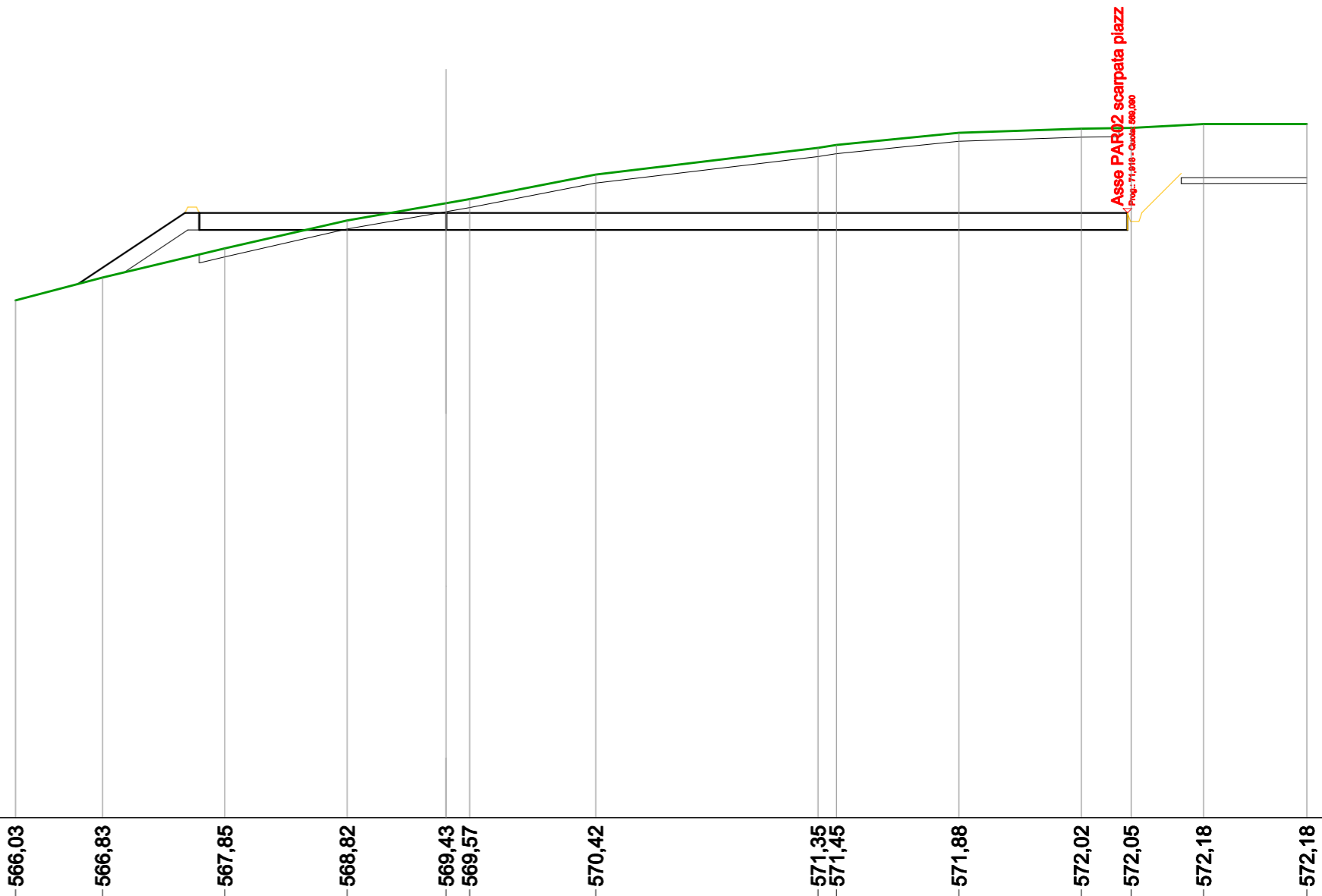
SCALA 1:200

QT.RIF. 548,000

QUOTE TERRENO		566,04	566,80	567,53		568,79	569,43	569,54	570,02	570,36	570,60		571,34	571,43	571,49	571,84	571,98	572,20	572,19
DIST.PARZIALI TERRENO			2,88	3,05	5,48	3,60	0,67	2,43	1,83	1,50	6,14		0,89	0,73	3,54	4,32	4,20	3,75	
QUOTE PROGETTO			566,63	569,07	568,47	569,07	568,47	569,07									568,47	569,07	568,47
DIST.PARZIALI PROGETTO				3,67		8,61					23,75								

SCAVI E BONIFICHE	
STERRO	65,144 m ²
SCOTICO	9,615 m ²
RILEVATI	
RILEVATO	4,273 m ²
TERRENO VEGETALE	1,711 m ²
ARGINELLO	0,080 m ²
SOVRASTRUTTURA STRADALE	
CASSONETTO	32,349 m

SEZIONE N.: 41
 QT. PROGETTO: 569,089
 DIST.PROG.: 509,238
 DIST.PREC.: 1,492
 DIST.SUCC.: 15,762



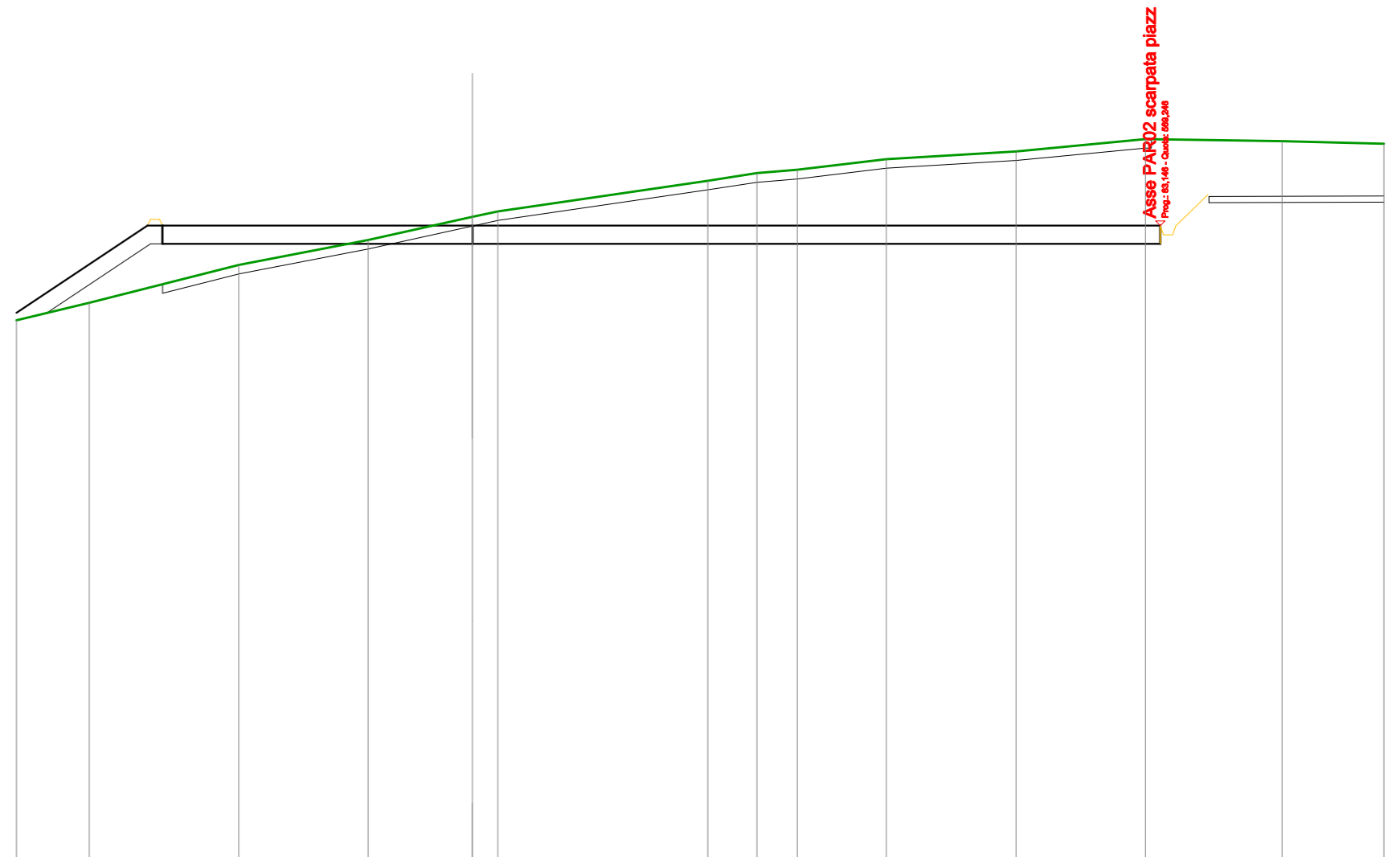
SCALA 1:200

QT.RIF. 548,000

QUOTE TERRENO		566,03	566,83	567,85	568,82	569,43	569,57	570,42		571,35	571,45	571,88	572,02	572,05	572,18	572,18
DIST.PARZIALI TERRENO			3,03	4,26	4,26	3,45	0,82	4,39	7,75	0,65	4,26	4,26	1,74	2,53	3,60	
QUOTE PROGETTO			566,61	569,09	568,49	569,09	568,49	569,09					568,49	569,09		
DIST.PARZIALI PROGETTO				3,72		8,60			23,75							

SCAVI E BONIFICHE	
STERRO	59,544 m ²
SCOTICO	9,761 m ²
RILEVATI	
RILEVATO	8,858 m ²
TERRENO VEGETALE	2,513 m ²
ARGINELLO	0,080 m ²
SOVRASTRUTTURA STRADALE	
CASSONETTO	32,837 m

SEZIONE N.: 42
 QT. PROGETTO: 569,246
 DIST.PROG.: 525,000
 DIST.PREC.: 15,762
 DIST.SUCC.: 4,292



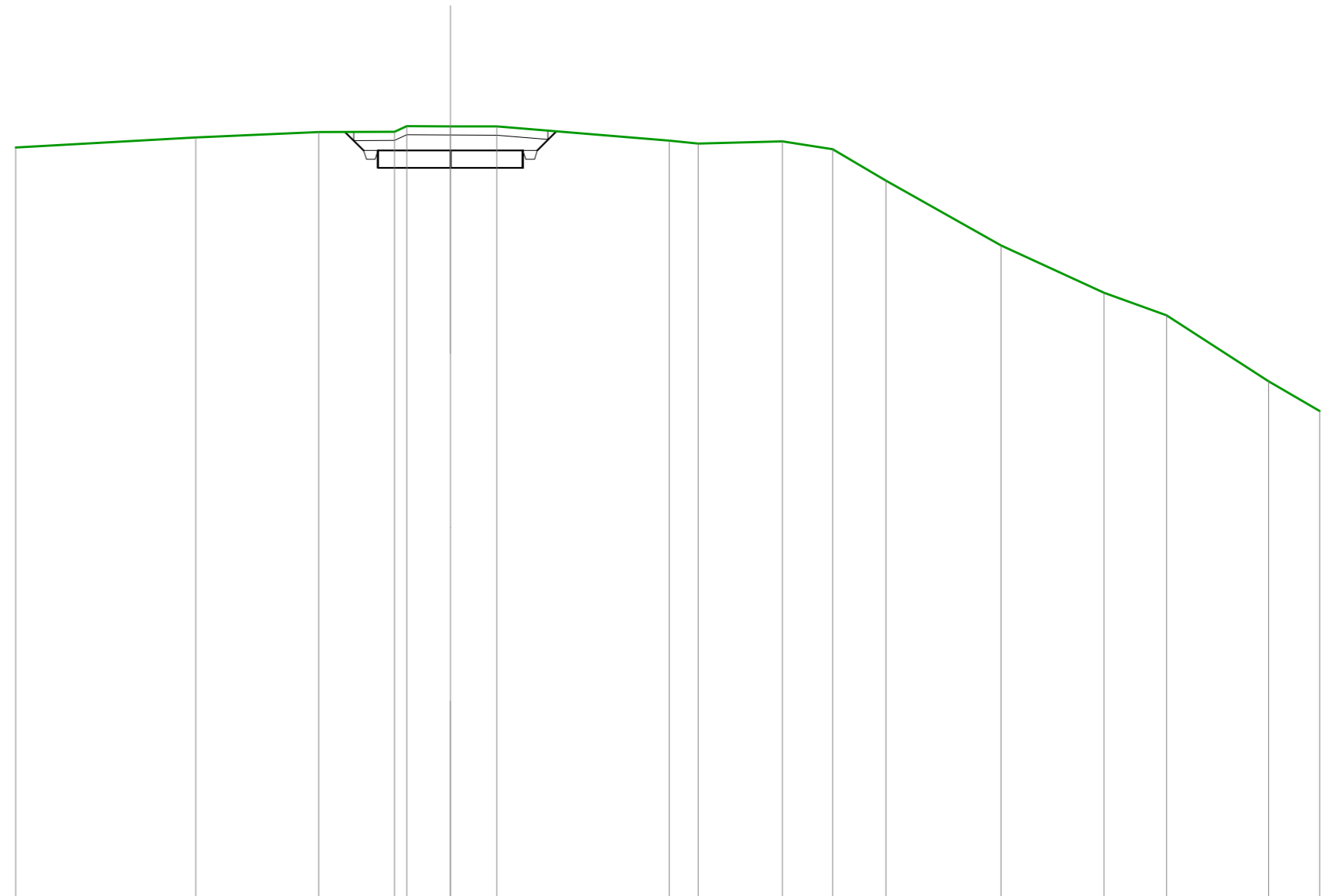
SCALA 1:200

QT.RIF. 548,000

QUOTE TERRENO		566,13	566,70		567,95	568,77	569,53	569,71		570,72	570,97	571,08	571,43		571,69	572,09	572,02	571,94
DIST.PARZIALI TERRENO			2,39	4,92	4,26	3,43	0,84	6,91	1,62	1,33	2,93	4,26	4,26	4,49	3,36			
QUOTE PROGETTO		566,38		569,25	568,65	569,25	568,65	569,25								568,65	569,25	
DIST.PARZIALI PROGETTO			4,30		10,20					22,64								

SCAVI E BONIFICHE	
STERRO	6,117 m ²
SCOTICO	2,010 m ²
FOSSO	0,240 m ²
SOVRASTRUTTURA STRADALE	
CASSONETTO	5,000 m

SEZIONE N.: 46
 QT. PROGETTO: 569,746
 DIST.PROG.: 575,000
 DIST.PREC.: 13,260
 DIST.SUCC.: 13,973



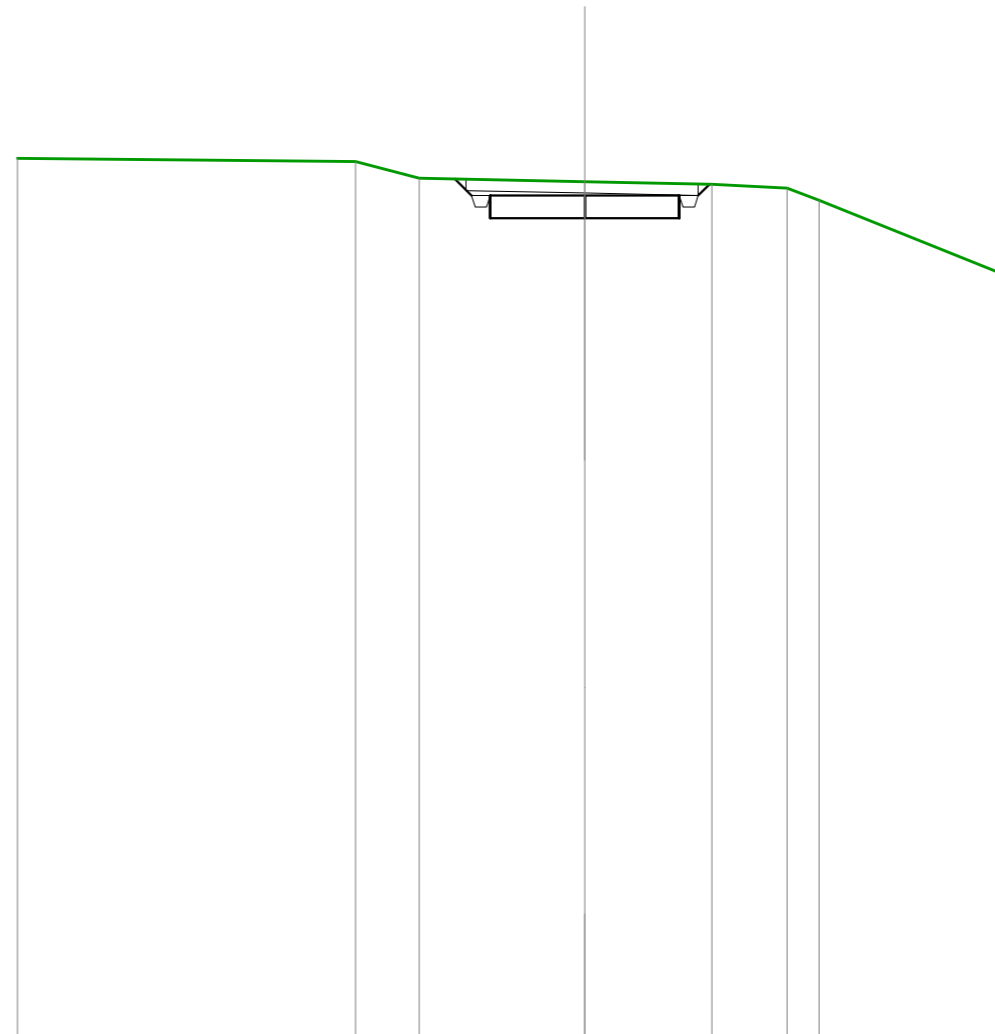
SCALA 1:200

QT.RIF. 544,000

QUOTE TERRENO	569,85	570,20	570,38	570,39 570,59	570,58 570,58	570,09 569,99	570,06 569,79	568,71	566,47	564,84	564,06	561,79	560,76		
DIST.PARZIALI TERRENO	6,21	4,24	2,62	1,51	1,60	5,95	0,99	2,91	1,73	1,84	3,96	3,56	2,16	3,52	1,77
QUOTE PROGETTO				570,39 569,75 569,15 569,75	569,15 569,75		569,15 569,75 569,75 570,41								
DIST.PARZIALI PROGETTO				0,64	2,50	2,50	0,66								

SCAVI E BONIFICHE	
STERRO	3,507 m ²
SCOTICO	1,842 m ²
FOSSO	0,240 m ²
SOVRASTRUTTURA STRADALE	
CASSONETTO	5,000 m

SEZIONE N.: 48
 QT. PROGETTO: 570,250
 DIST.PROG.: 600,000
 DIST.PREC.: 11,027
 DIST.SUCC.: 16,205



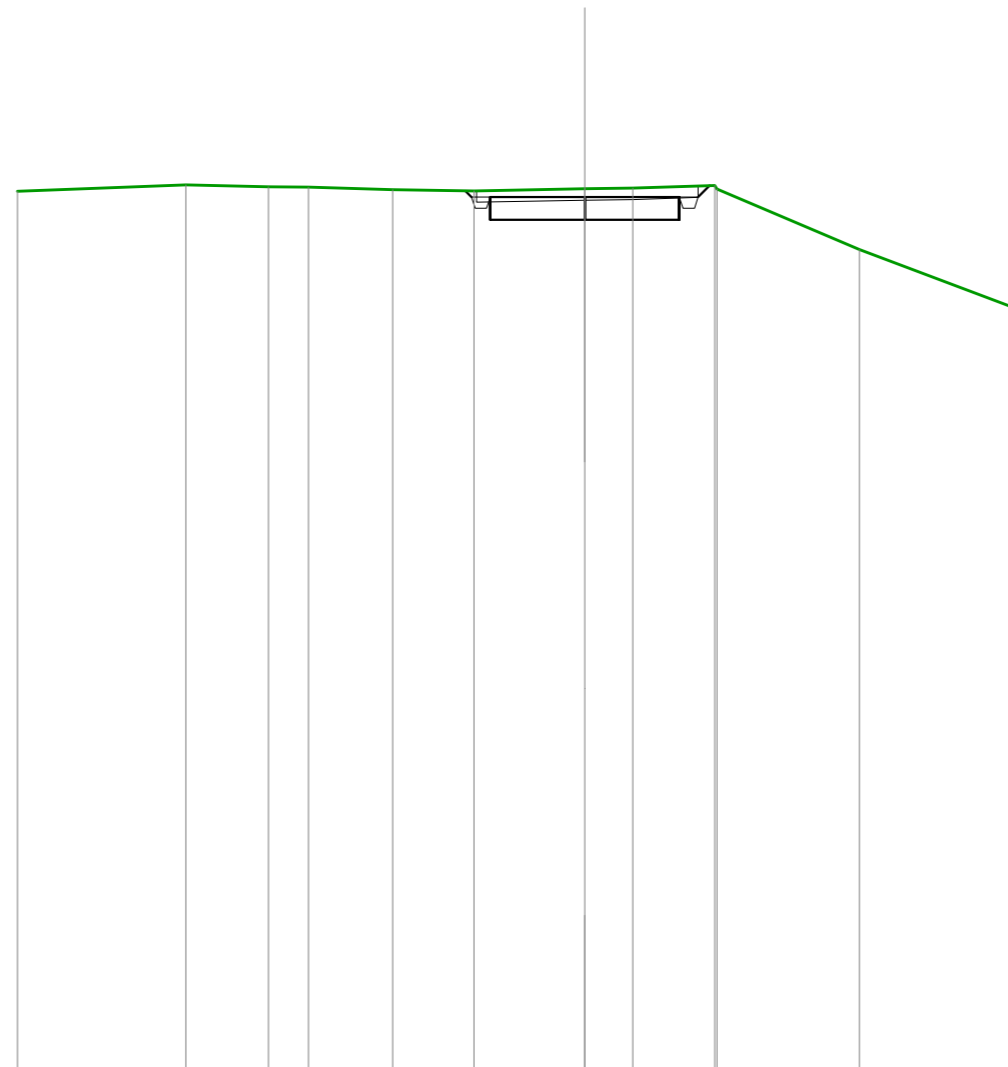
SCALA 1:200

QT.RIF. 548,000

QUOTE TERRENO	571,23	571,15	570,71	570,62	570,55	570,45	570,13	568,14
DIST.PARZIALI TERRENO	8,93	1,69	4,38	3,36	1,99	0,85	4,95	
QUOTE PROGETTO			570,69 570,25 569,65 570,25	569,65 570,25	569,65 570,25 570,55			
DIST.PARZIALI PROGETTO			2,50	2,50				

SCAVI E BONIFICHE	
STERRO	2,656 m ²
SCOTICO	1,758 m ²
FOSSO	0,187 m ²
SOVRASTRUTTURA STRADALE	
CASSONETTO	5,000 m

SEZIONE N.: 49
 QT. PROGETTO: 571,033
 DIST.PROG.: 616,205
 DIST.PREC.: 16,205
 DIST.SUCC.: 8,795



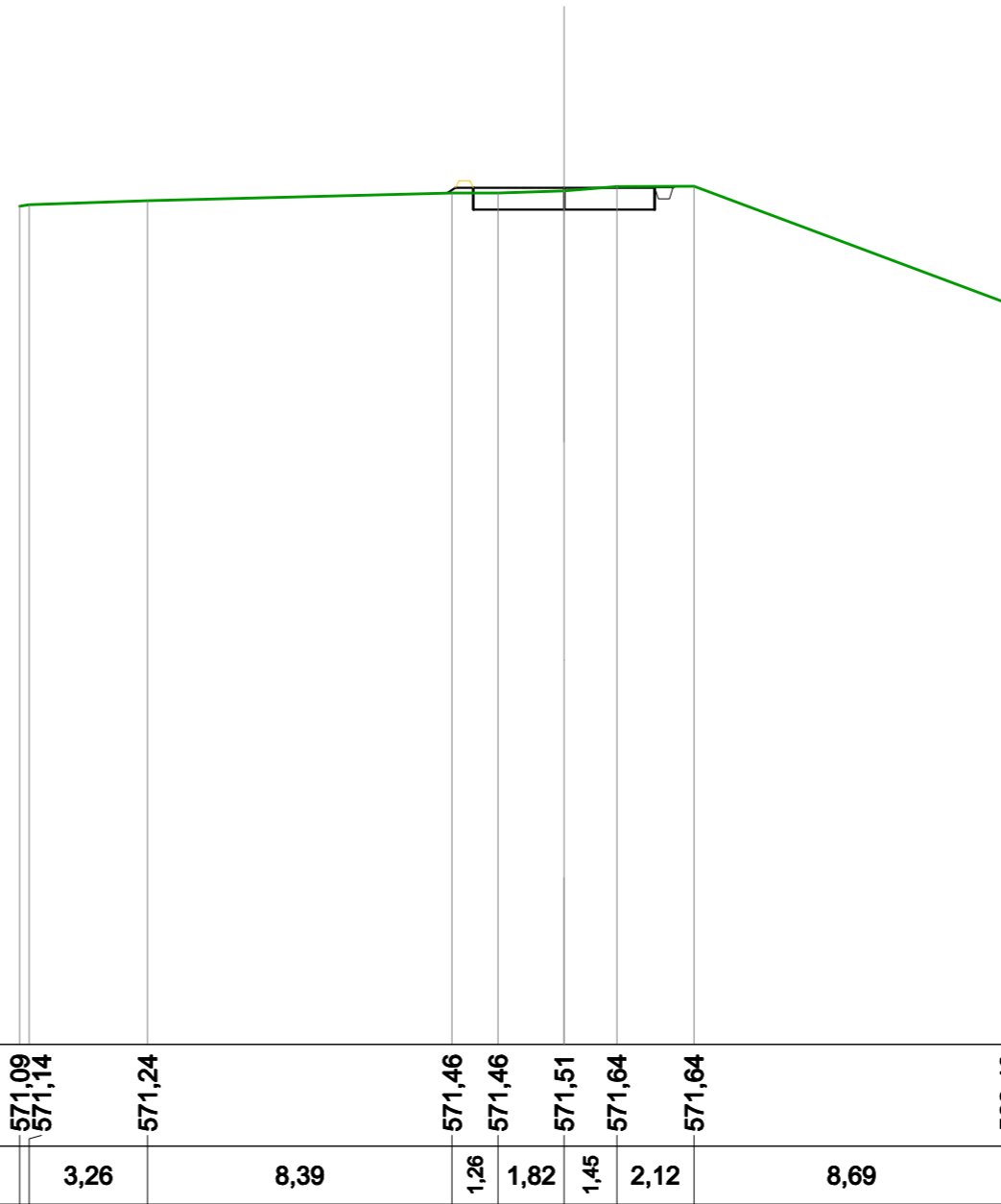
SCALA 1:200

QT.RIF. 548,000

QUOTE TERRENO	571,18	571,35	571,30	571,29	571,23	571,19	571,25	571,27	571,34	571,24	569,64	568,11
DIST.PARZIALI TERRENO	4,45	2,19	1,06	2,23	2,16	2,93	1,27	2,17	3,77	4,07		
QUOTE PROGETTO						571,20	571,03	570,43	571,03	570,43	571,03	571,33
DIST.PARZIALI PROGETTO							2,50	2,50				

SCAVI E BONIFICHE	
STERRO	2,728 m ²
FOSSO	0,120 m ²
RILEVATI	
ARGINELLO	0,080 m ²
SOVRASTRUTTURA STRADALE	
CASSONETTO	5,000 m

SEZIONE N.: 50
 QT. PROGETTO: 571,598
 DIST.PROG.: 625,000
 DIST.PREC.: 8,795
 DIST.SUCC.: 8,466




SCALA 1:200

QT.RIF. 548,000

QUOTE TERRENO		571,09 571,14	571,24		571,46 571,46	571,51	571,64 571,64	571,64		568,40
DIST.PARZIALI TERRENO		3,26		8,39	1,26	1,82	1,45	2,12	8,69	
QUOTE PROGETTO					571,45 571,60 571,00 571,60	571,00 571,60	571,00 571,60 571,64			
DIST.PARZIALI PROGETTO					2,50	2,50				

SCAVI E BONIFICHE	
STERRO	0,903 m ²
SCOTICO	1,910 m ²
RILEVATI	
ARGINELLO	0,160 m ²
SOVRASTRUTTURA STRADALE	
CASSONETTO	5,000 m

SEZIONE N.: 51
 QT. PROGETTO: 572,151
 DIST.PROG.: 633,466
 DIST.PREC.: 8,466
 DIST.SUCC.: 7,423



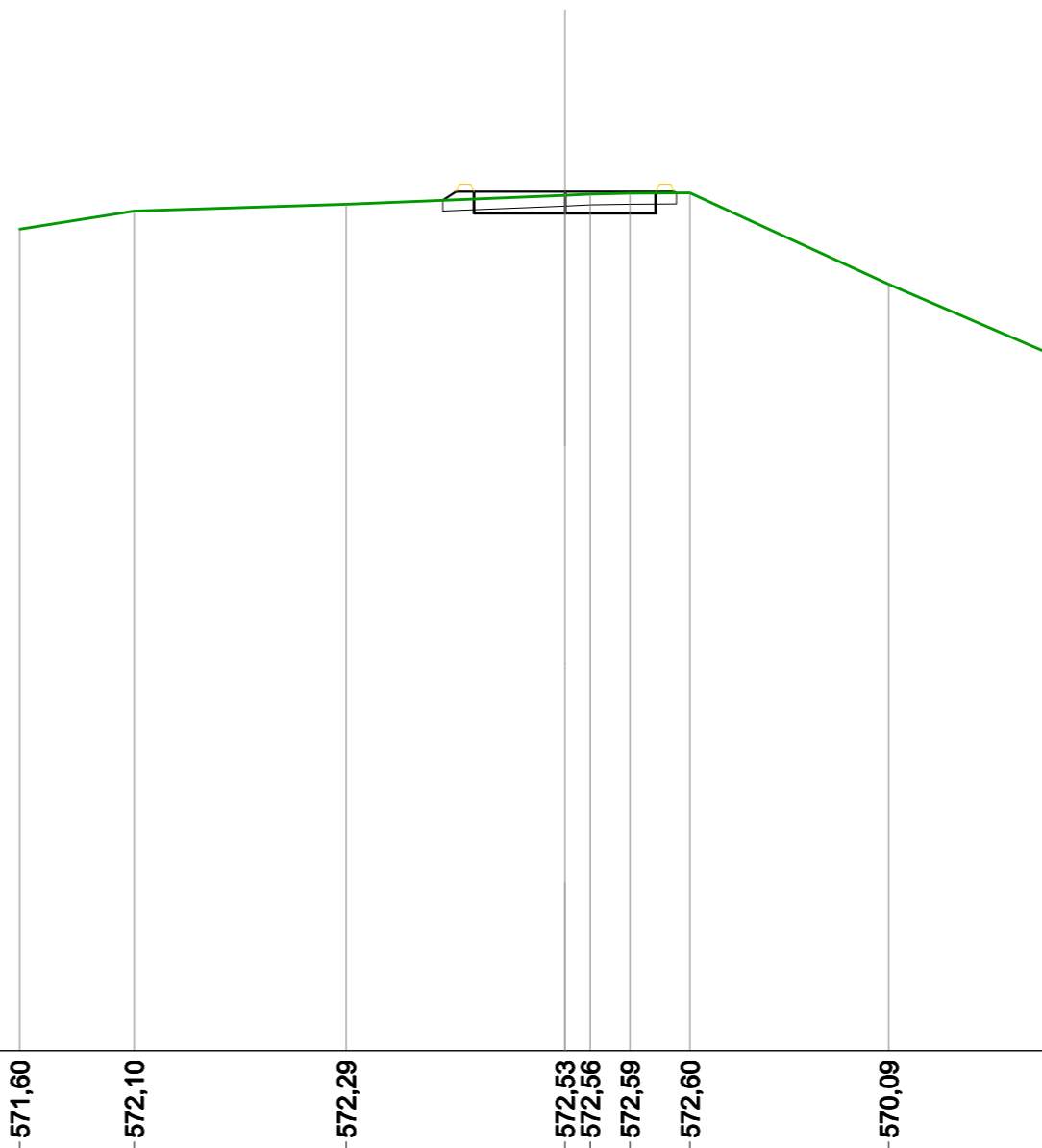
SCALA 1:200

QT.RIF. 549,000

QUOTE TERRENO	571,07	571,35 571,36		571,99	572,04 571,94	572,01	572,10	572,11	571,45	568,09
DIST.PARZIALI TERRENO	2,01		9,88		1,06 1,53	1,63	2,02	1,77		7,75
QUOTE PROGETTO				571,95 572,15	571,55 572,15	571,55 572,15	571,55 572,15	571,55 572,15	572,11	
DIST.PARZIALI PROGETTO					2,50	2,50				

SCAVI E BONIFICHE	
STERRO	0,958 m ²
SCOTICO	1,926 m ²
RILEVATI	
ARGINELLO	0,160 m ²
SOVRASTRUTTURA STRADALE	
CASSONETTO	5,000 m

SEZIONE N.: 52
 QT. PROGETTO: 572,636
 DIST.PROG.: 640,888
 DIST.PREC.: 7,423
 DIST.SUCC.: 7,423



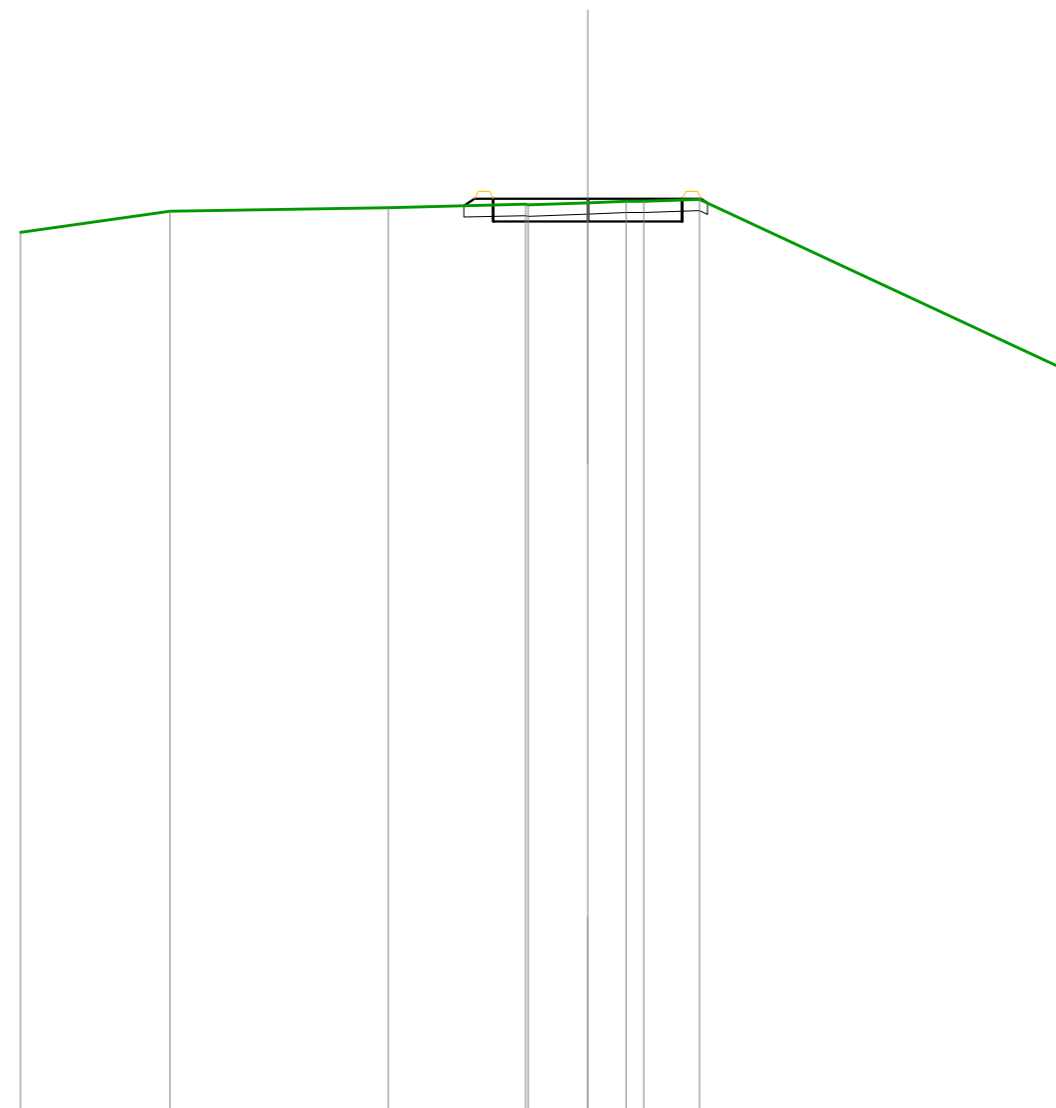
SCALA 1:200

QT.RIF. 549,000

QUOTE TERRENO	571,60	572,10	572,29	572,53	572,56	572,59	572,60	570,09	568,12	
DIST.PARZIALI TERRENO	3,15	5,83	6,02	0,69	1,10	1,65	5,47	4,57		
QUOTE PROGETTO				572,40	572,64	572,64	572,64	572,04	572,64	572,59
DIST.PARZIALI PROGETTO				2,50	2,50					

SCAVI E BONIFICHE	
STERRO	0,988 m ²
SCOTICO	1,931 m ²
RILEVATI	
ARGINELLO	0,160 m ²
SOVRASTRUTTURA STRADALE	
CASSONETTO	5,000 m

SEZIONE N.: 53
 QT. PROGETTO: 573,121
 DIST.PROG.: 648,311
 DIST.PREC.: 7,423
 DIST.SUCC.: 26,689



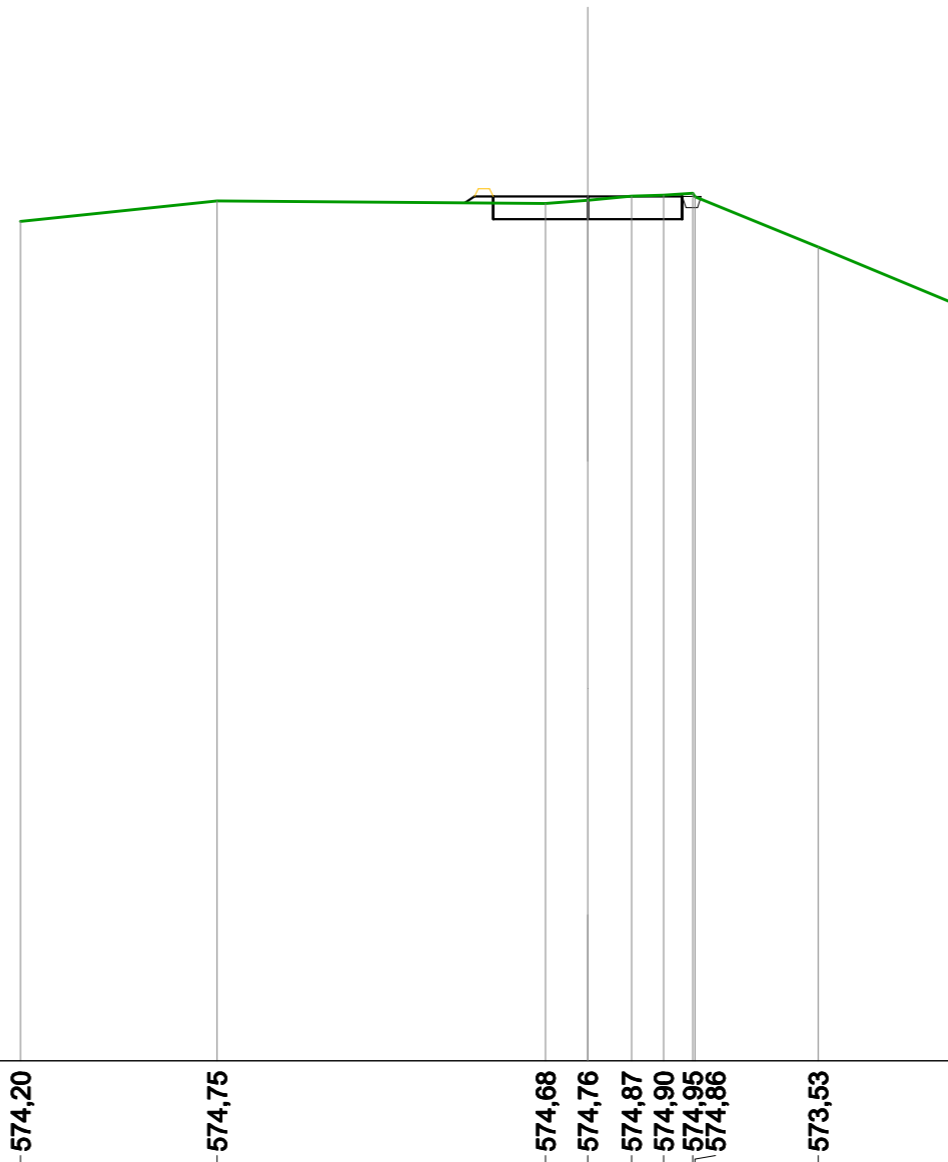
SCALA 1:200

QT.RIF. 549,000

QUOTE TERRENO	572,24	572,80	572,89	572,98	572,96	573,02	573,06	573,06	573,11	568,51
DIST.PARZIALI TERRENO	3,95	5,78	3,63	1,58	1,02	1,47	9,89			
QUOTE PROGETTO				572,94	573,12	572,52	573,12	572,52	573,12	573,01
DIST.PARZIALI PROGETTO				2,50	2,50					

SCAVI E BONIFICHE	
STERRO	2,597 m ²
FOSSO	0,115 m ²
RILEVATI	
ARGINELLO	0,080 m ²
SOVRASTRUTTURA STRADALE	
CASSONETTO	5,000 m

SEZIONE N.: 54
 QT. PROGETTO: 574,864
 DIST.PROG.: 675,000
 DIST.PREC.: 26,689
 DIST.SUCC.: 17,235




SCALA 1:200

QT.RIF. 552,000

QUOTE TERRENO		574,20	574,75		574,68	574,76	574,87	574,90	574,95	574,86	573,53	571,94	
DIST.PARZIALI TERRENO			5,20		8,69		1,12	1,16	0,85	0,77	3,26	3,81	
QUOTE PROGETTO						574,70	574,86	574,26	574,86	574,26			
DIST.PARZIALI PROGETTO							2,50	2,50					

SCAVI E BONIFICHE	
STERRO	2,176 m ²
FOSSO	0,120 m ²
RILEVATI	
ARGINELLO	0,080 m ²
SOVRASTRUTTURA STRADALE	
CASSONETTO	5,000 m

SEZIONE N.: 55
 QT. PROGETTO: 575,991
 DIST.PROG.: 692,235
 DIST.PREC.: 17,235



SCALA 1:200


QT.RIF. 553,000

QUOTE TERRENO		575,00		575,60		575,74	575,81	575,82	575,87	576,02	576,04	575,55		572,79	
DIST.PARZIALI TERRENO			6,02		7,75	0,81	1,29	1,36	1,27		7,42				
QUOTE PROGETTO						575,70	575,99	575,39	575,99	575,39	575,99	576,03			
DIST.PARZIALI PROGETTO							2,50	2,50							

3-ASSE R-PAR02
AREA PALE - SEZIONI TRASVERSALI

SCAVI E BONIFICHE	
STERRO	5,740 m ²
SCOTICO	1,965 m ²
SOVRASTRUTTURA STRADALE	
CASSONETTO	4,000 m

SEZIONE N.: 4
 QT. PROGETTO: 570,859
 DIST.PROG.: 26,098
 DIST.PREC.: 2,159
 DIST.SUCC.: 23,902




SCALA 1:200

QT.RIF. 546,000

QUOTE TERRENO	572,22	572,34	572,50	572,54	572,34	572,22	572,10	572,09	572,08	572,13	572,34	571,90	569,42	567,52	566,06	565,58	564,55
DIST.PARZIALI TERRENO	3,46	3,99	4,62	2,72	2,32	1,86	1,03	1,28	0,89	0,89	5,90	4,31	3,20	1,11	2,08		
QUOTE PROGETTO						572,25	570,66	570,86	570,66	570,86	570,66	570,86	572,02				
DIST.PARZIALI PROGETTO						1,39	2,00	2,00	1,16								

SCAVI E BONIFICHE	
STERRO	21,650 m ²
SCOTICO	4,648 m ²
SOVRASTRUTTURA STRADALE	
CASSONETTO	15,015 m

SEZIONE N.: 6
 QT. PROGETTO: 570,179
 DIST.PROG.: 75,000
 DIST.PREC.: 25,000
 DIST.SUCC.: 8,020



SCALA 1:200

QT.RIF. 544,000

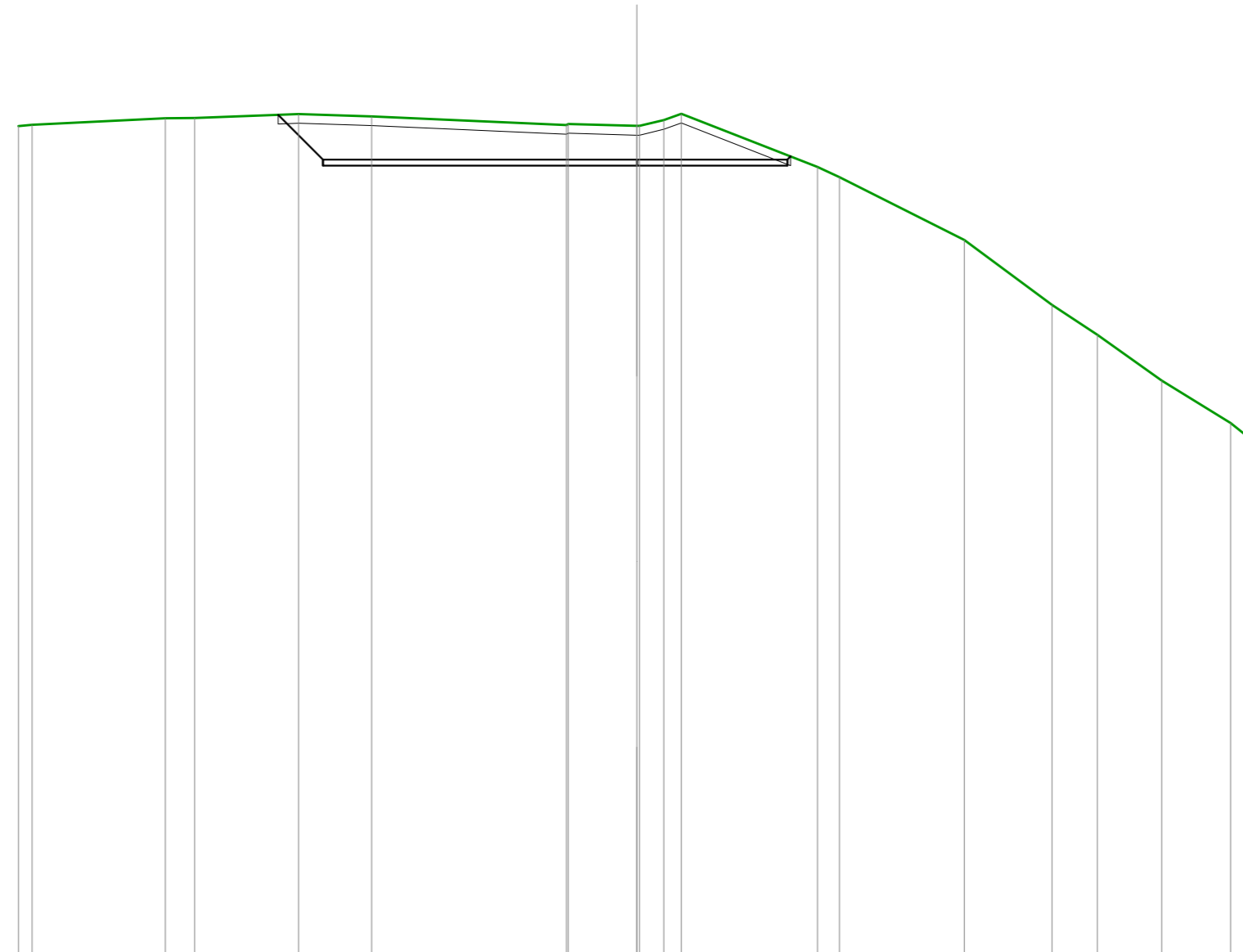
QUOTE TERRENO	571,50	571,61	571,67	572,04	571,99	571,82	571,91	571,83	571,59	571,59	571,59	571,77	570,42	569,21	568,33	567,31	565,34	562,29	561,44
DIST.PARZIALI TERRENO	2,39	0,96	4,31	2,07	4,03	1,39	1,98	1,47	1,40	1,04	1,13	3,41	3,62	2,54	1,76	2,50	3,07	0,92	
QUOTE PROGETTO				570,18	569,98					569,98	570,18		569,98	570,18	570,66				
DIST.PARZIALI PROGETTO						10,51					4,51								

SCAVI E BONIFICHE	
STERRO	16,473 m ²
SCOTICO	4,970 m ²
SOVRASTRUTTURA STRADALE	
CASSONETTO	15,015 m

SEZIONE N.: 7
 QT. PROGETTO: 570,099
 DIST.PROG.: 83,020
 DIST.PREC.: 8,020

SCALA 1:200

QT.RIF. 544,000



QUOTE TERRENO	571,18 571,22	571,44 571,44	571,57 571,49	571,22 571,25	571,19 571,19 571,38 571,58	569,86 569,53	567,49	565,40 564,44	562,95	561,58 560,95					
DIST.PARZIALI TERRENO	4,31	0,95	3,36	2,36	6,30	2,22	0,79	4,41	0,71	4,04	2,84	1,46	2,08	2,23	0,80
QUOTE PROGETTO			571,55 570,10 569,90			569,90 570,10		570,10 569,90 570,20							
DIST.PARZIALI PROGETTO			1,45		10,15			4,87							