

REGIONE SICILIA
 Provincia di Palermo
 COMUNI DI PARTINICO- MONREALE

PROGETTO

POTENZIAMENTO PARCO EOLICO PARTINICO-MONREALE



PROGETTO ESECUTIVO

COMMITTENTE

ERG Wind Energy



PROGETTISTA



Hydro Engineering s.s.
 di Damiano e Mariano Galbo
 via Rossotti, 39
 91011 Alcamo (TP) Italy



OGGETTO DELL'ELABORATO

4-ASSE COLLEGAMENTO R-MR01- R-MR03
 SEZIONI TRASVERSALI

REV.	DATA	ATTIVITA'	REDATTO	VERIFICATO	APROVATO
0	Marzo 2022	PRIMA EMISSIONE	AB	VF	MG

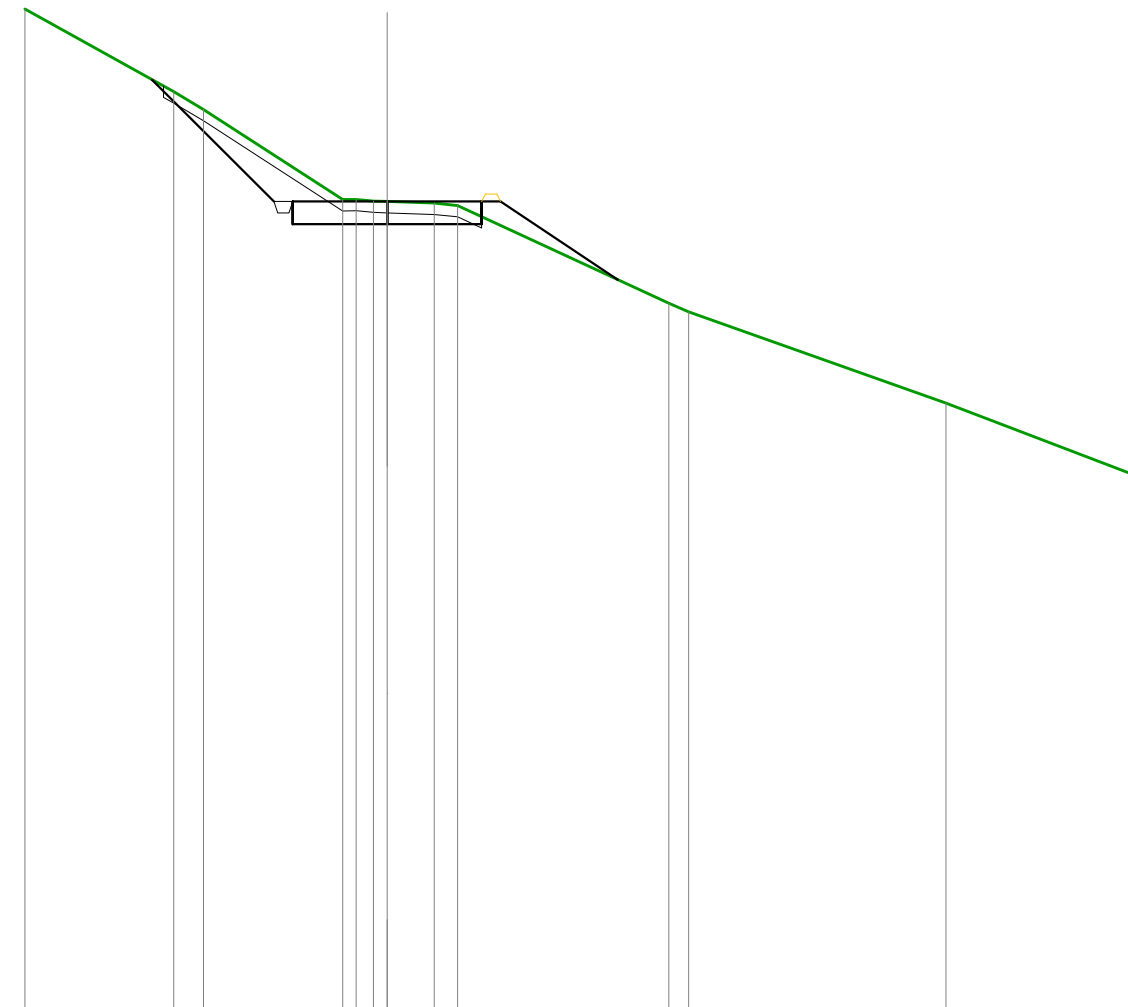
CODICE PROGETTISTA		DATA	SCALA	FORMATO	FOGLIO	CODICE COMMITTENTE				
IMP.	DISC.	TIPO DOC.	PROGR.	REV.						
						PAR	EXE	TAV	0035	00

NOME FILE: PAR-EXE-TAV-0035_00_asse collegamento R-MR01-R-MR03-Sezioni trasversali.dwg

ERG Wind Energy S.r.l. si riserva tutti i diritti su questo documento che non può essere riprodotto neppure parzialmente senza la sua autorizzazione scritta.

SCAVI E BONIFICHE	
STERRO	3,562 m ²
SCOTICO	2,526 m ²
FOSSO	0,120 m ²
RILEVATI	
RILEVATO	0,011 m ²
ARGINELLO	0,080 m ²
SOVRASTRUTTURA STRADALE	
CASSONETTO	5,000 m

SEZIONE N.: 1
 QT. PROGETTO: 579,777
 DIST.PROG.: 0,000
 DIST.SUCC.: 25,000



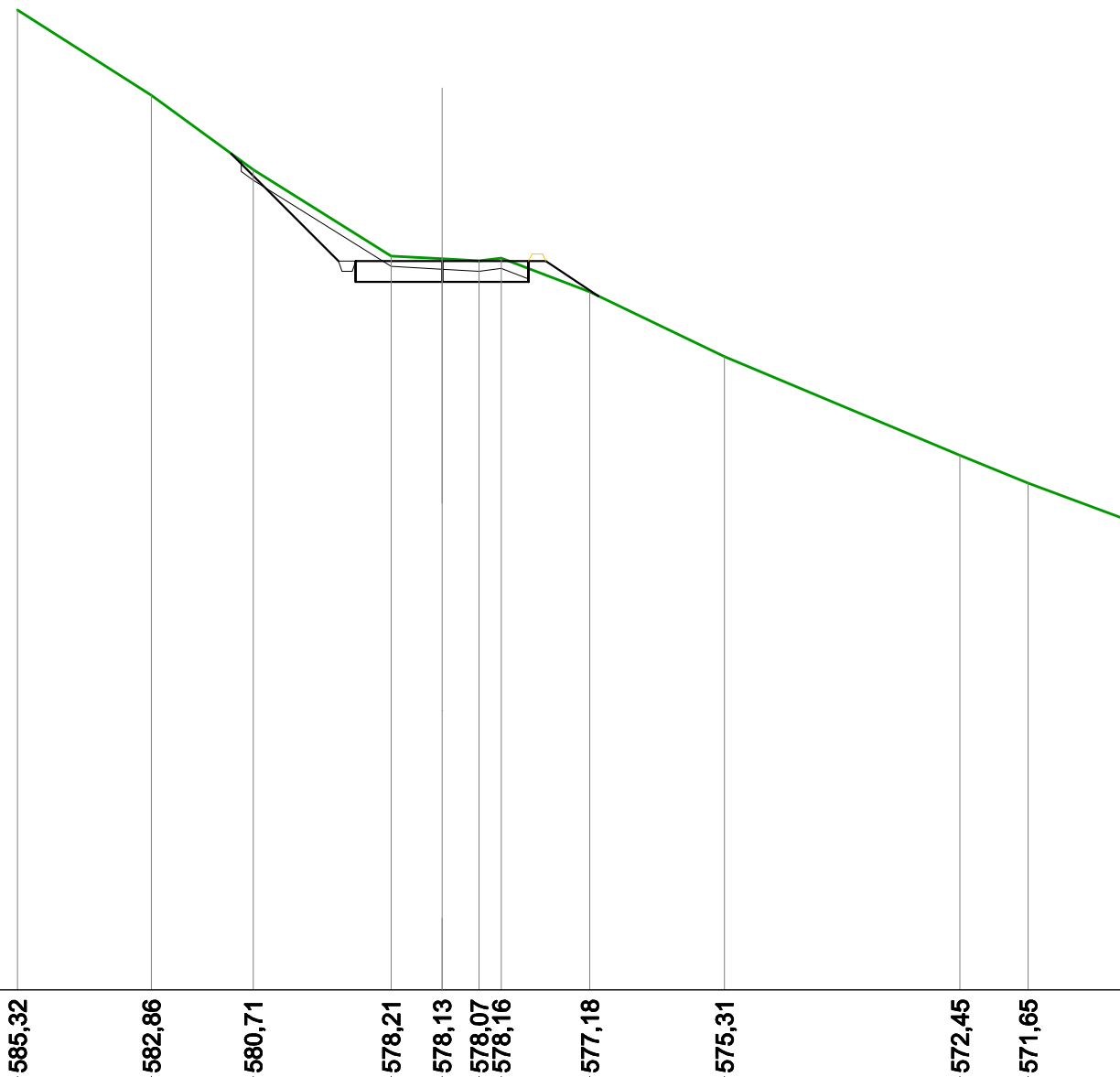
SCALA 1:200

QT.RIF. 558,000

QUOTE TERRENO		584,87		582,68	582,21		579,83	579,83	579,79	579,78	579,73	579,67		577,09	576,86		574,45		572,45
DIST.PARZIALI TERRENO			3,93		0,79		3,69			1,25	0,62		5,58			6,81		5,22	
QUOTE PROGETTO				583,00			579,78	579,18	579,78	579,78		579,18	579,78	579,78					577,71
DIST.PARZIALI PROGETTO					3,22			2,50	2,50				3,10						

SCAVI E BONIFICHE	
STERRO	3,312 m ²
SCOTICO	2,492 m ²
FOSSO	0,120 m ²
RILEVATI	
ARGINELLO	0,080 m ²
SOVRASTRUTTURA STRADALE	
CASSONETTO	5,000 m

SEZIONE N.: 2
 QT. PROGETTO: 578,070
 DIST.PROG.: 25,000
 DIST.PREC.: 25,000
 DIST.SUCC.: 19,108




SCALA 1:200

QT.RIF. 557,000

QUOTE TERRENO	585,32	582,86	580,71	578,21	578,13	578,07	578,16	577,18	575,31	572,45	571,65	570,51
DIST.PARZIALI TERRENO	3,87	2,94	3,99	1,47	1,07	0,64	2,56	3,89	6,81	1,97	3,06	
QUOTE PROGETTO			581,18	578,07	577,47	578,07	577,47	578,07	577,05			
DIST.PARZIALI PROGETTO			3,11	2,50	2,50	1,52						

SCAVI E BONIFICHE	
STERRO	2,916 m ²
SCOTICO	2,092 m ²
FOSSO	0,120 m ²
RILEVATI	
RILEVATO	0,019 m ²
ARGINELLO	0,080 m ²
SOVRASTRUTTURA STRADALE	
CASSONETTO	5,000 m

SEZIONE N.: 3
 QT. PROGETTO: 576,054
 DIST.PROG.: 44,108
 DIST.PREC.: 19,108
 DIST.SUCC.: 5,892



SCALA 1:200

QT.RIF. 554,000

QUOTE TERRENO	581,40	579,25	578,01	576,85	576,33	576,32	576,22	576,18	575,94	574,85	573,88	572,77	571,57	569,96	569,35
DIST.PARZIALI TERRENO		5,11	3,75	2,52	1,04	1,55	0,81	0,84	3,05	3,37	3,44	2,96	3,85	1,67	
QUOTE PROGETTO				577,83	576,05	575,45	576,05	575,45	576,05	575,45	576,05	574,80			
DIST.PARZIALI PROGETTO				1,77	2,50	2,50	1,88								

SCAVI E BONIFICHE	
STERRO	4,869 m ²
SCOTICO	2,213 m ²
FOSSO	0,120 m ²
RILEVATI	
ARGINELLO	0,080 m ²
SOVRASTRUTTURA STRADALE	
CASSONETTO	5,000 m

SEZIONE N.: 4
 QT. PROGETTO: 575,245
 DIST.PROG.: 50,000
 DIST.PREC.: 5,892
 DIST.SUCC.: 12,355



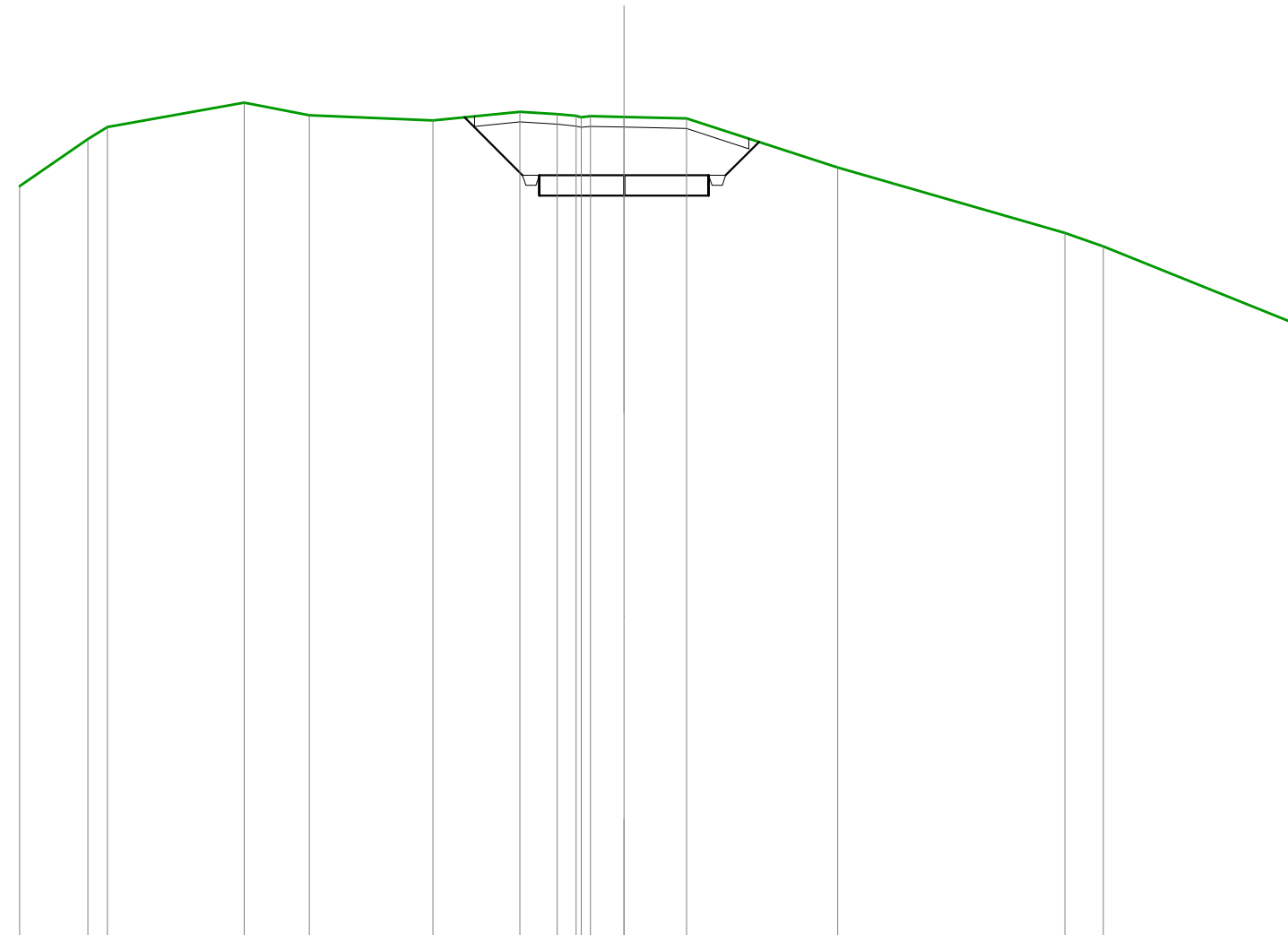
SCALA 1:200

QT.RIF. 553,000

QUOTE TERRENO		579,60	579,56		577,57	576,37	575,77	575,70	575,64	575,65	575,53	574,92		573,45	572,12	570,59		568,78
DIST.PARZIALI TERRENO		0,63		6,34		2,70	1,23	1,58	0,87		2,12		4,84		3,38	3,59		4,62
QUOTE PROGETTO					577,42	575,24	574,64	575,24	574,64	575,24	574,64	575,24	574,97					
DIST.PARZIALI PROGETTO						2,18		2,50		2,50								

SCAVI E BONIFICHE	
STERRO	13,008 m ²
SCOTICO	2,429 m ²
FOSSO	0,240 m ²
SOVRASTRUTTURA STRADALE	
CASSONETTO	5,000 m

SEZIONE N.: 6
 QT. PROGETTO: 570,888
 DIST.PROG.: 75,000
 DIST.PREC.: 12,645
 DIST.SUCC.: 5,601



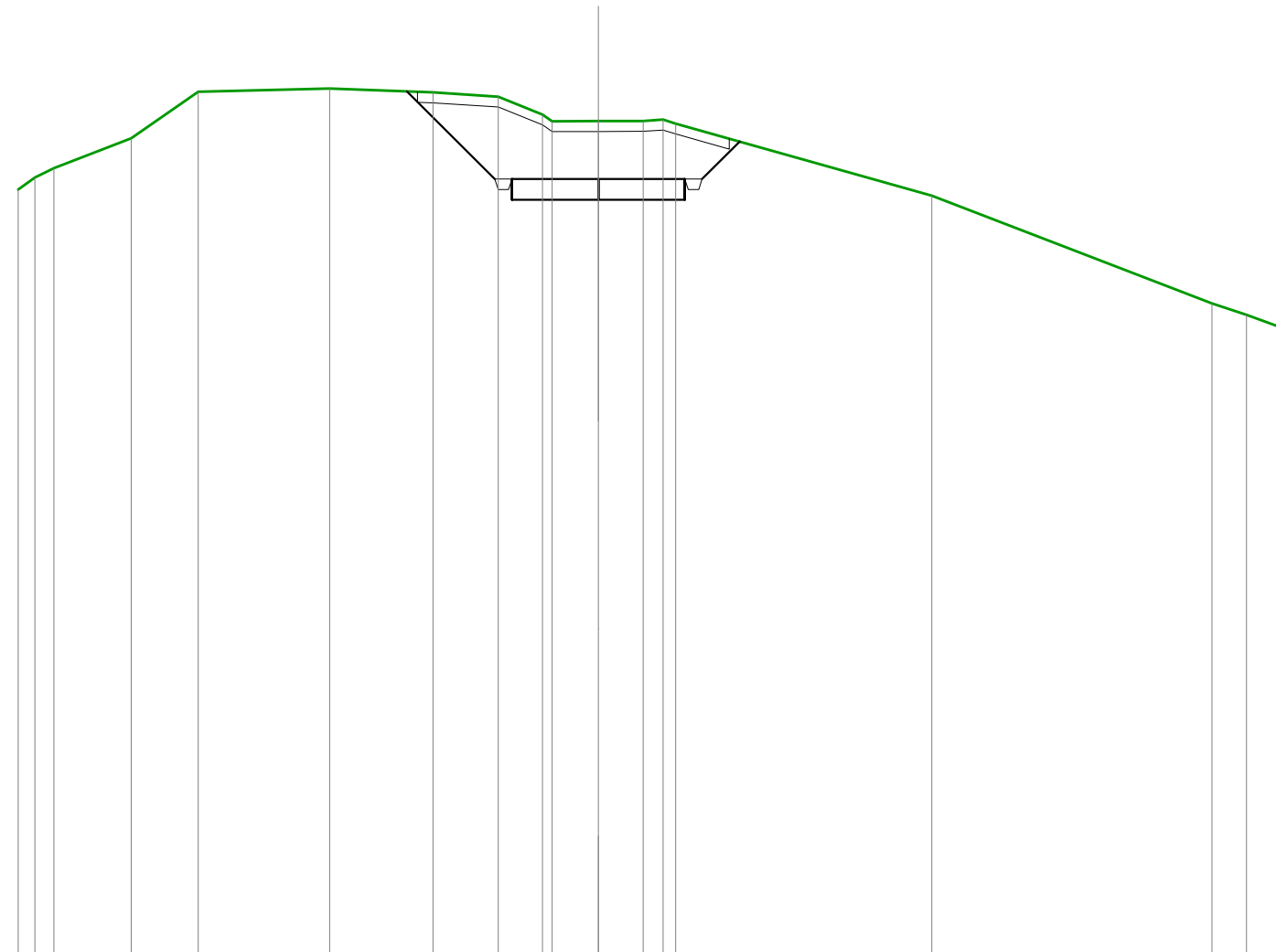
SCALA 1:200

QT.RIF. 548,000

QUOTE TERRENO	570,57	571,95	572,31	573,03	572,66	572,51	572,76	572,69	572,64	572,60	572,63	572,61	572,57	571,12	569,18	568,79	566,43
DIST.PARZIALI TERRENO	2,01	4,04	1,92	3,65	2,56	1,11	0,99	1,85	4,46	6,70	1,14	5,85					
QUOTE PROGETTO						572,60	570,89	570,29	570,89	570,29	570,89	570,29	570,89	571,87			
DIST.PARZIALI PROGETTO						1,71	2,50	2,50	0,99								

SCAVI E BONIFICHE	
STERRO	14,699 m ²
SCOTICO	2,706 m ²
FOSSO	0,240 m ²
SOVRASTRUTTURA STRADALE	
CASSONETTO	5,000 m

SEZIONE N.: 7
 QT. PROGETTO: 569,826
 DIST.PROG.: 80,601
 DIST.PREC.: 5,601
 DIST.SUCC.: 19,399



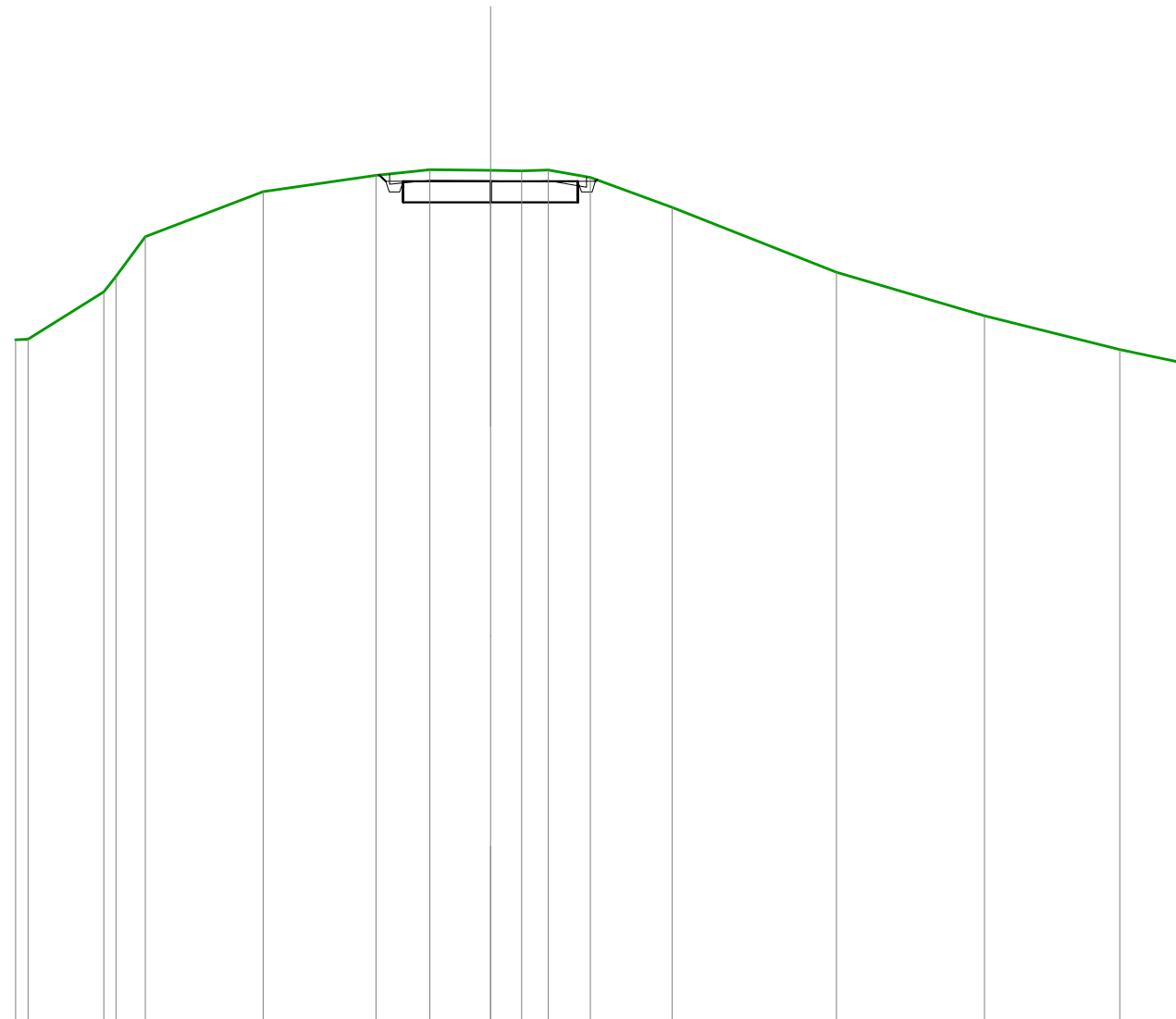
SCALA 1:200

QT.RIF. 547,000

QUOTE TERRENO	569,52	569,87	570,14	571,00	572,35	572,44	572,33	572,21	571,69	571,50	571,50	571,51	571,43	569,35	566,23	565,90	565,45
DIST.PARZIALI TERRENO		2,23	1,94	3,80	2,99	1,89	1,28	1,34	1,29	7,41	8,10	1,00	1,25				
QUOTE PROGETTO						572,36	569,83	569,23	569,83	569,23	569,83	569,23	569,83	570,91			
DIST.PARZIALI PROGETTO							2,54	2,50	2,50	1,08							

SCAVI E BONIFICHE	
STERRO	3,081 m ²
SCOTICO	1,688 m ²
FOSSO	0,186 m ²
SOVRASTRUTTURA STRADALE	
CASSONETTO	5,000 m

SEZIONE N.: 9
 QT. PROGETTO: 561,408
 DIST.PROG.: 125,000
 DIST.PREC.: 25,000
 DIST.SUCC.: 25,000




SCALA 1:200

QT.RIF. 537,000

QUOTE TERRENO		556,88	556,90	558,26	558,69	559,83	561,12	561,58	561,74	561,73	561,71	561,73	561,52	560,67	558,81	557,56	556,60	556,18
DIST.PARZIALI TERRENO			2,17	0,84	3,37		3,23	1,54	1,73	0,89	0,76	1,20	2,34	4,70	4,23	3,87	2,01	
QUOTE PROGETTO								561,59	561,41	560,81	561,41	560,81	561,41	561,45				
DIST.PARZIALI PROGETTO									2,50	2,50								

SCAVI E BONIFICHE	
SCOTICO	3,656 m ²
RILEVATI	
RILEVATO	4,840 m ²
TERRENO VEGETALE	2,593 m ²
ARGINELLO	0,160 m ²
SOVRASTRUTTURA STRADALE	
CASSONETTO	5,000 m

SEZIONE N.: 10
 QT. PROGETTO: 556,668
 DIST.PROG.: 150,000
 DIST.PREC.: 25,000
 DIST.SUCC.: 2,798




SCALA 1:200

QT.RIF. 534,000

QUOTE TERRENO		552,93	553,29		554,92	555,89	555,91	555,94	555,97	555,67	554,62	554,13	553,91	553,40
DIST.PARZIALI TERRENO		0,87	7,23		2,64	1,82	1,50	0,67	3,79	5,56	3,38	5,10		
QUOTE PROGETTO				554,60	556,67	556,07	556,67	556,07	556,67	556,07	556,67	554,61		
DIST.PARZIALI PROGETTO				3,10	2,50	2,50	3,09							

SCAVI E BONIFICHE	
SCOTICO	3,372 m ²
RILEVATI	
RILEVATO	4,795 m ²
TERRENO VEGETALE	2,079 m ²
ARGINELLO	0,160 m ²
SOVRASTRUTTURA STRADALE	
CASSONETTO	5,000 m

SEZIONE N.: 11
 QT. PROGETTO: 556,138
 DIST.PROG.: 152,798
 DIST.PREC.: 2,798
 DIST.SUCC.: 14,326




SCALA 1:200

QT.RIF. 532,000

QUOTE TERRENO	550,83	553,47	553,84 553,97	555,22 555,27	555,31 555,32 555,39	554,96	553,95	553,37	553,18
DIST.PARZIALI TERRENO	6,49	1,60	4,49	2,20	0,67 0,64 1,42	6,32	8,93	2,01	
QUOTE PROGETTO			554,25	556,14 555,54 556,14	555,54 556,14	555,54 556,14	554,53		
DIST.PARZIALI PROGETTO			2,83	2,50	2,50	2,41			

SCAVI E BONIFICHE	
SCOTICO	2,922 m ²
RILEVATI	
RILEVATO	3,701 m ²
TERRENO VEGETALE	1,180 m ²
ARGINELLO	0,160 m ²
SOVRASTRUTTURA STRADALE	
CASSONETTO	5,000 m

SEZIONE N.: 12
 QT. PROGETTO: 553,421
 DIST.PROG.: 167,123
 DIST.PREC.: 14,328
 DIST.SUCC.: 7,877




SCALA 1:200

QT.RIF. 529,000

QUOTE TERRENO		547,85	550,05	550,42		552,05	552,55	552,68	552,63	552,62	552,53	552,33	552,24	552,20	552,11	552,02	551,96
DIST.PARZIALI TERRENO			3,75	0,95	5,40	1,47	0,70	2,96		2,23	1,26	4,15	3,33	6,70	1,37		
QUOTE PROGETTO						552,11	553,42	552,82	553,42	552,82	553,42	553,42	552,24				
DIST.PARZIALI PROGETTO						1,97	2,50	2,50	1,77								

SCAVI E BONIFICHE	
SCOTICO	2,215 m ²
RILEVATI	
RILEVATO	0,806 m ²
ARGINELLO	0,160 m ²
SOVRASTRUTTURA STRADALE	
CASSONETTO	5,000 m

SEZIONE N.: 14
 QT. PROGETTO: 551,061
 DIST.PROG.: 181,449
 DIST.PREC.: 6,449
 DIST.SUCC.: 11,230



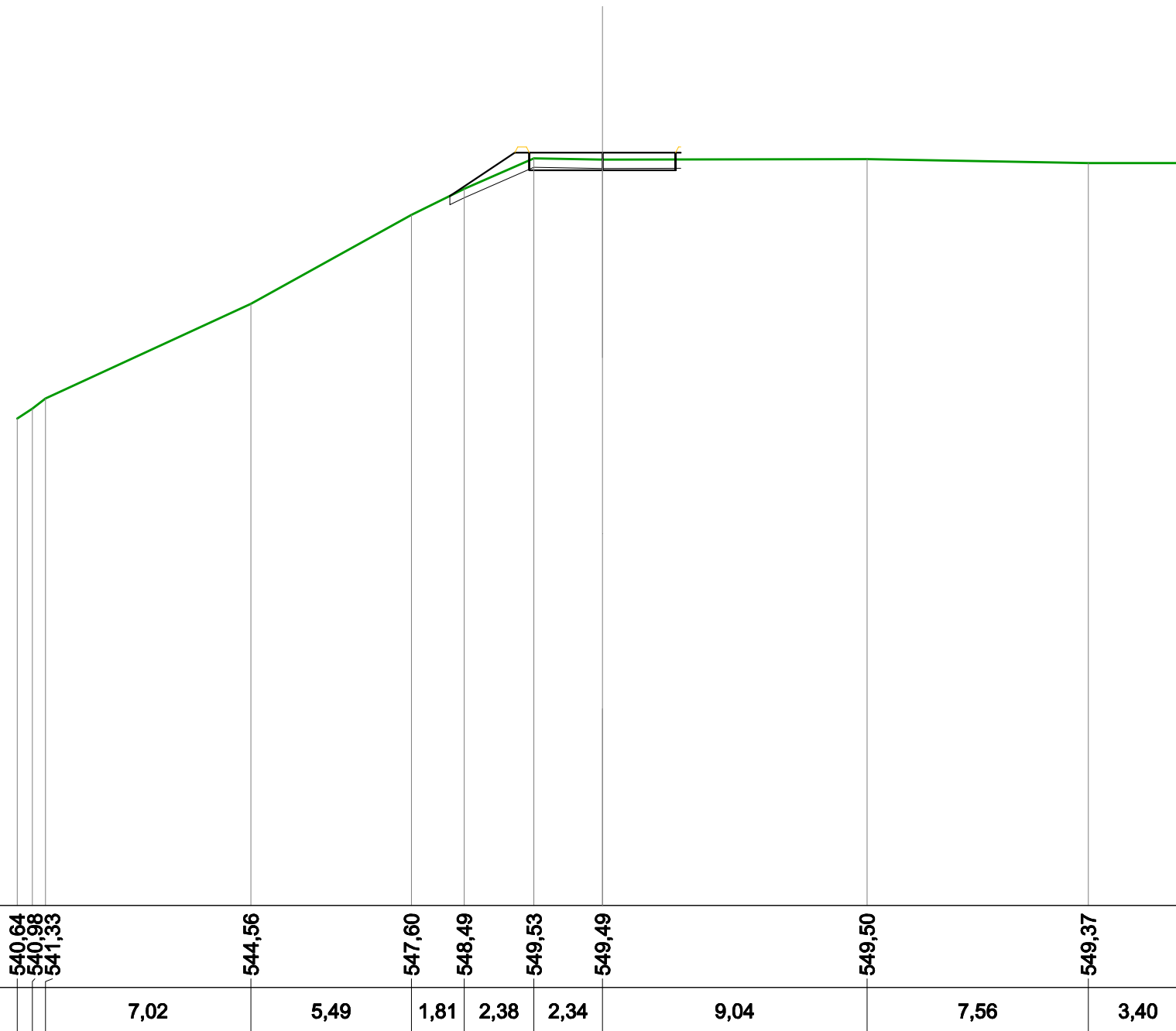
SCALA 1:200

QT.RIF. 526,000

QUOTE TERRENO		543,24		546,45	547,08	548,02		550,08	550,78	550,68	550,66	550,67	550,59	550,60	550,51		550,50		550,36
DIST.PARZIALI TERRENO			5,77	1,25	1,93		5,09	1,08	0,69		2,66		2,55		6,67		10,34		
QUOTE PROGETTO								550,69	551,06	550,46	551,06	550,46	551,06	550,46	551,06	550,51			
DIST.PARZIALI PROGETTO										2,50		2,50		0,83					

SCAVI E BONIFICHE	
STERRO	0,373 m ²
SCOTICO	2,368 m ²
RILEVATI	
ARGINELLO	0,105 m ²
SOVRASTRUTTURA STRADALE	
CASSONETTO	5,000 m

SEZIONE N.: 15
 QT. PROGETTO: 549,722
 DIST.PROG.: 192,680
 DIST.PREC.: 11,230
 DIST.SUCC.: 7,320



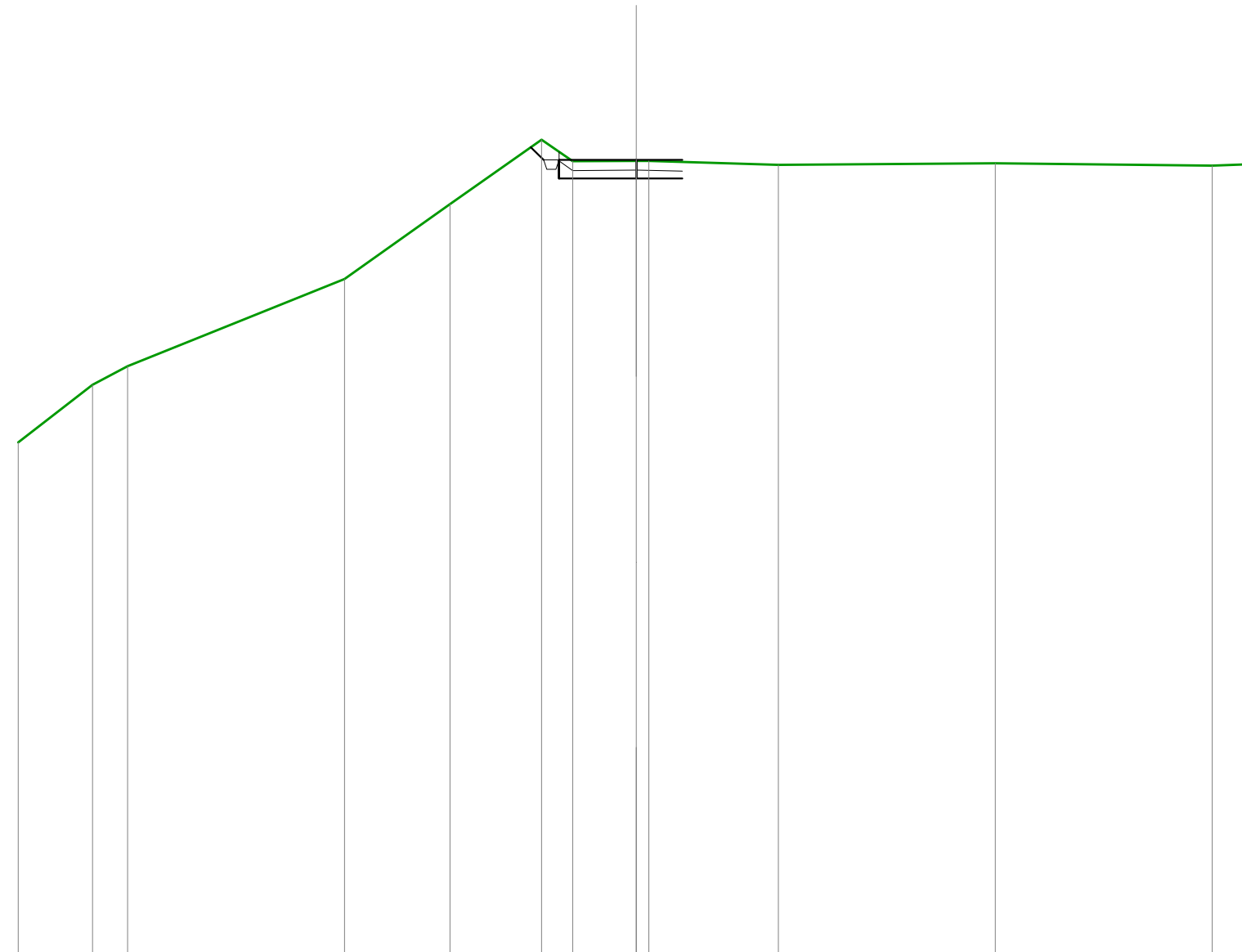
SCALA 1:200

QT.RIF. 524,000

QUOTE TERRENO		540,64	540,98	541,33		544,56		547,60	548,49	549,53	549,49		549,50		549,37	549,37	
DIST.PARZIALI TERRENO			7,02			5,49		1,81	2,38	2,34		9,04		7,56	3,40		
QUOTE PROGETTO								548,24	549,12	549,12	549,12	549,12					
DIST.PARZIALI PROGETTO									2,22	2,50	2,50						

SCAVI E BONIFICHE	
STERRO	1,465 m ²
SCOTICO	1,197 m ²
FOSSO	0,120 m ²
SOVRASTRUTTURA STRADALE	
CASSONETTO	3,990 m

SEZIONE N.: 16
 QT. PROGETTO: 549,086
 DIST.PROG.: 200,000
 DIST.PREC.: 7,320
 DIST.SUCC.: 3,176




SCALA 1:200

QT.RIF. 523,000

QUOTE TERRENO	539,95	541,81	542,42		545,23	547,66	549,74	549,04	549,06	549,05		548,93		548,98		548,90	548,95
DIST.PARZIALI TERRENO		2,40	1,14	7,02	3,41	2,97	1,01	2,06	4,19		7,02		7,02		1,37		
QUOTE PROGETTO							549,50	549,09	548,49	549,09	548,49						
DIST.PARZIALI PROGETTO								2,50	1,49								

SCAVI E BONIFICHE	
STERRO	1,408 m ²
SCOTICO	1,389 m ²
FOSSO	0,119 m ²
SOVRASTRUTTURA STRADALE	
CASSONETTO	3,987 m

SEZIONE N.: 17
 QT. PROGETTO: 548,869
 DIST.PROG.: 203,176
 DIST.PREC.: 3,176
 DIST.SUCC.: 6,280



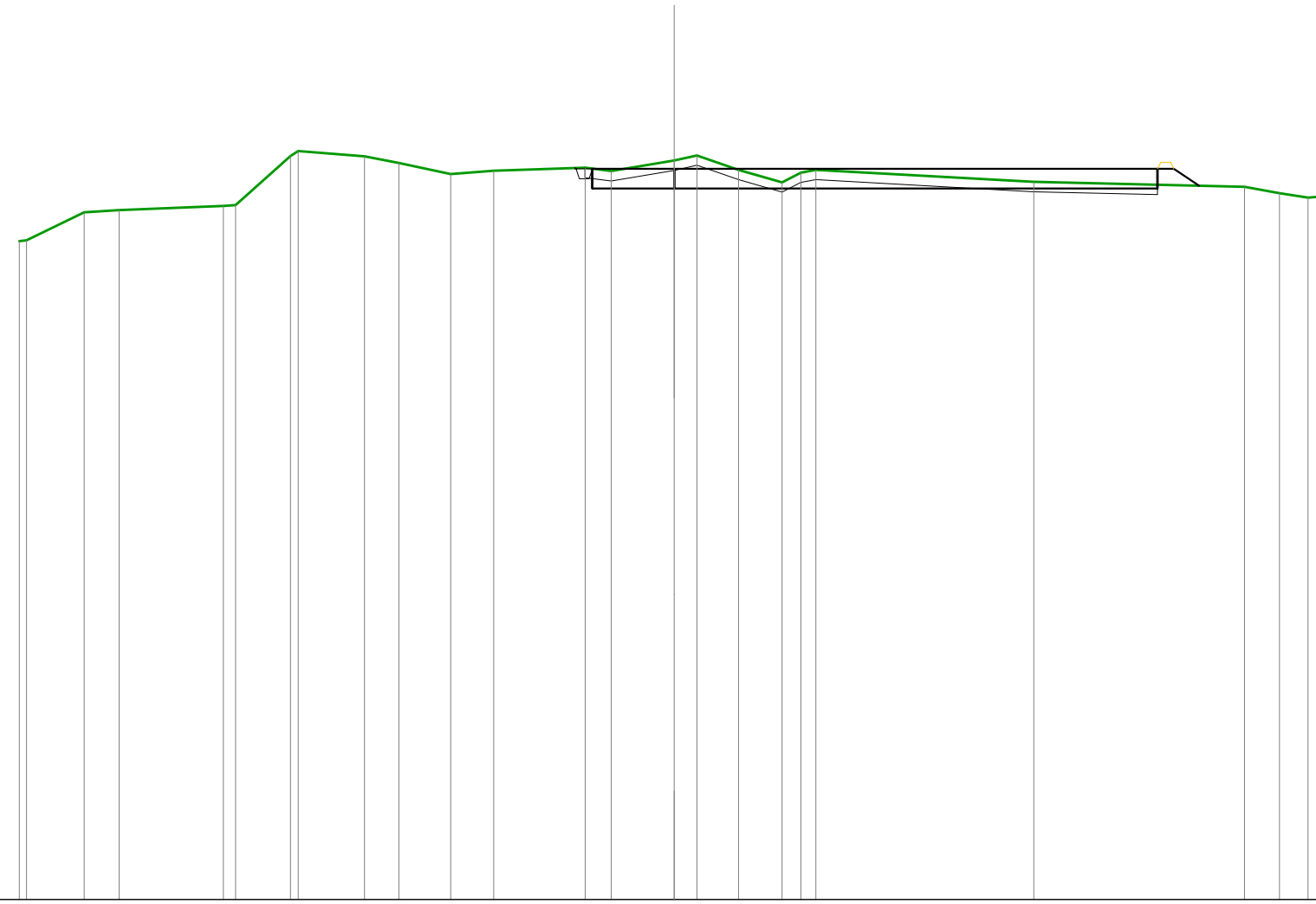
SCALA 1:200

QT.RIF. 523,000

QUOTE TERRENO	540,36	541,52		544,20	544,60	545,69		549,02	549,46	548,92	548,87	548,87	548,88	548,81		548,81		548,73	548,78
DIST.PARZIALI TERRENO	1,62		6,02	1,00	1,54		5,48	1,36	0,76	1,22	1,01	2,25		5,35		8,69		3,29	
QUOTE PROGETTO								549,31	548,87	548,27	548,87	548,27	548,87	548,27					
DIST.PARZIALI PROGETTO										2,50		1,49							

SCAVI E BONIFICHE	
STERRO	2,922 m ²
SCOTICO	5,245 m ²
FOSSO	0,085 m ²
RILEVATI	
RILEVATO	0,647 m ²
ARGINELLO	0,080 m ²
SOVRASTRUTTURA STRADALE	
CASSONETTO	17,259 m

SEZIONE N.: 20
 QT. PROGETTO: 548,317
 DIST.PROG.: 225,000
 DIST.PREC.: 3,589
 DIST.SUCC.: 8,802



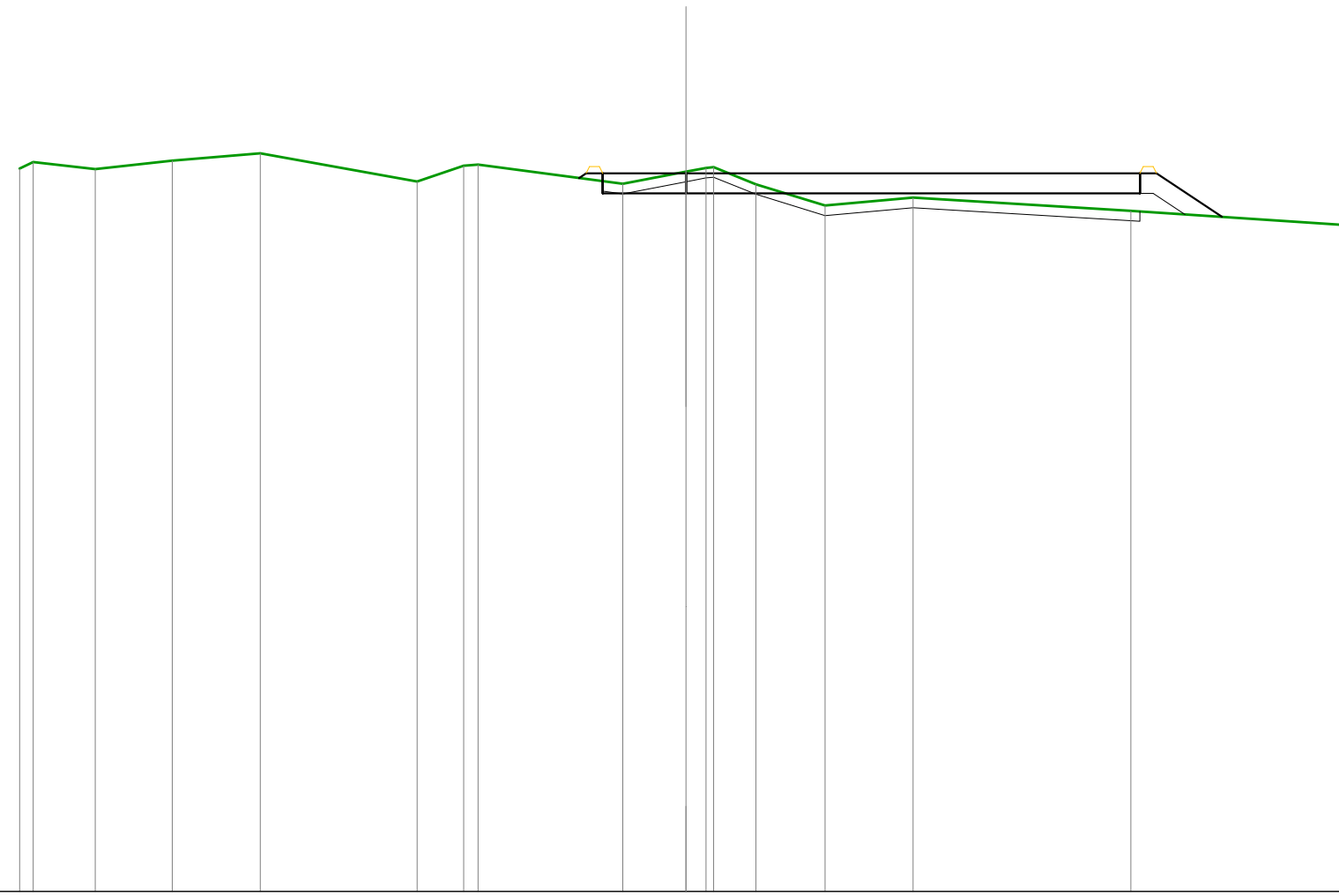
SCALA 1:200

QT.RIF. 526,000

QUOTE TERRENO	546,11 546,13	546,99 547,06	547,18 547,21	548,71 548,87	548,70	548,50	548,16	548,26	548,35 548,25	548,57 548,73	548,29	547,91 548,20 548,29	547,92	547,77 547,58 547,44 547,49					
DIST.PARZIALI TERRENO	1,76	1,07	3,18	1,68	2,02	1,05	1,59	1,31	2,80	0,80	1,92	0,70	1,27	1,33	6,65	6,44	1,06	0,87	0,65
QUOTE PROGETTO									548,34 548,32 547,72 548,32	547,72 548,32				547,72 548,32 547,80					
DIST.PARZIALI PROGETTO										2,50			14,76				0,77		

SCAVI E BONIFICHE	
STERRO	0,970 m ²
SCOTICO	4,837 m ²
RILEVATI	
RILEVATO	7,001 m ²
TERRENO VEGETALE	0,871 m ²
ARGINELLO	0,160 m ²
SOVRASTRUTTURA STRADALE	
CASSONETTO	16,124 m

SEZIONE N.: 21
 QT. PROGETTO: 548,560
 DIST.PROG.: 233,802
 DIST.PREC.: 8,802
 DIST.SUCC.: 16,198



SCALA 1:200

QT.RIF. 527,000

QUOTE TERRENO	548,70	548,90	548,69	548,94	549,16	548,31	548,79	548,82	548,24	548,61	548,72	548,74	548,23	547,59	547,83	547,43	546,99	
DIST.PARZIALI TERRENO		1,87	2,31	2,65	4,70	1,40		4,34	1,90	0,60	1,27	2,08	2,64	6,53		6,65		
QUOTE PROGETTO									548,42	548,56	547,96	548,56	547,96	548,56		547,96	548,56	547,25
DIST.PARZIALI PROGETTO									2,50				13,62			1,96		

SCAVI E BONIFICHE	
STERRO	2,346 m ²
SCOTICO	5,558 m ²
FOSSO	0,120 m ²
RILEVATI	
RILEVATO	20,023 m ²
TERRENO VEGETALE	2,259 m ²
ARGINELLO	0,080 m ²
SOVRASTRUTTURA STRADALE	
CASSONETTO	16,697 m

SEZIONE N.: 22
 QT. PROGETTO: 549,333
 DIST.PROG.: 250,000
 DIST.PREC.: 16,198
 DIST.SUCC.: 14,428



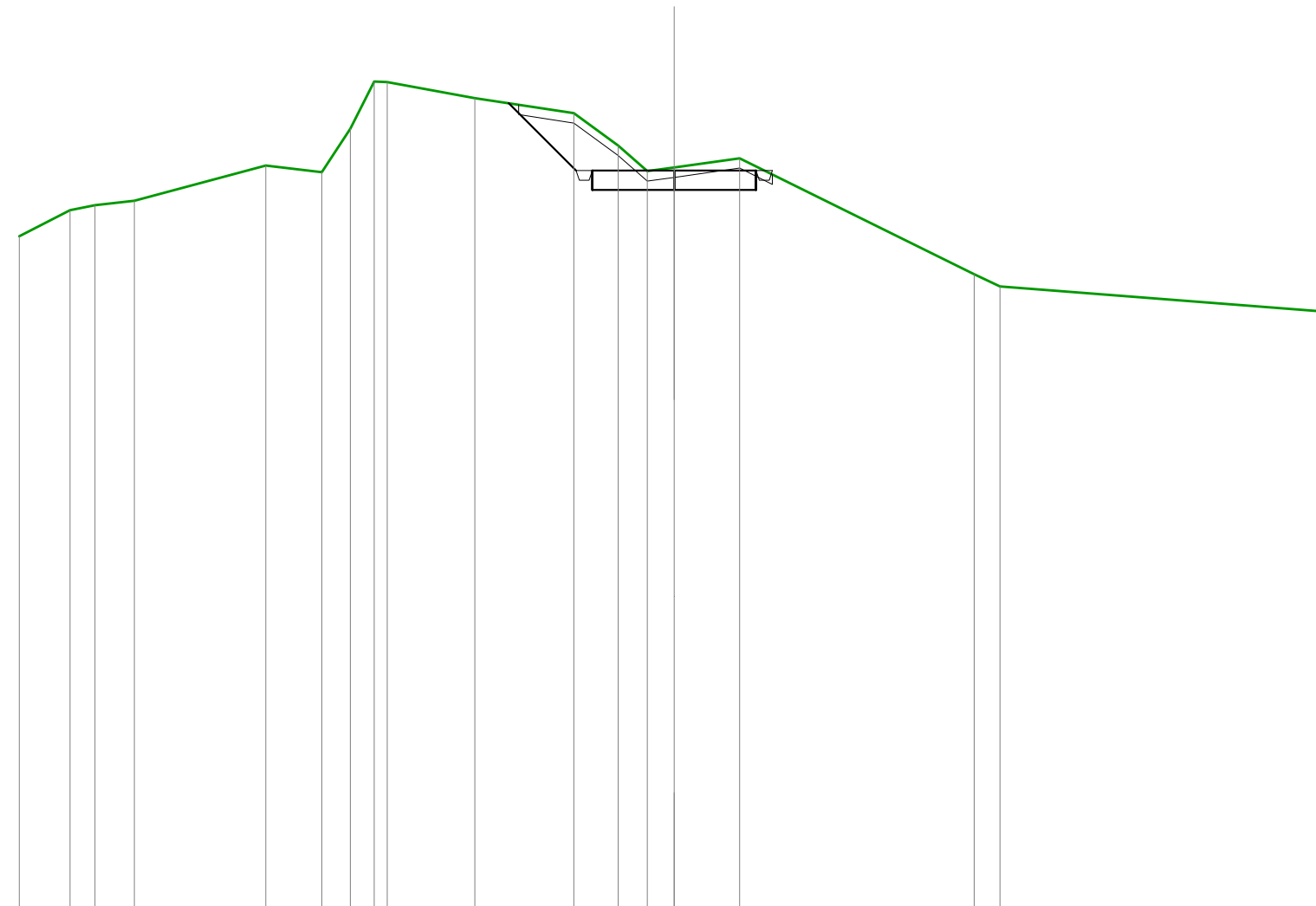
SCALA 1:200

QT.RIF. 529,000

QUOTE TERRENO	549,47	549,97	550,12	550,38	550,58	551,38	552,53	551,77	550,75	549,22	549,15	549,38	549,57	548,53	547,27	547,15	547,01	546,55	546,48	
DIST.PARZIALI TERRENO	1,40	3,11	3,69	0,63	0,69	0,76	2,16	3,70	2,16	1,62	1,37	2,86	2,90	6,02	1,08	5,26				
QUOTE PROGETTO									550,96	549,33	548,73	549,33	548,73	549,33		548,73	549,33	548,73	549,33	546,61
DIST.PARZIALI PROGETTO									1,63	2,50				14,20				4,08		

SCAVI E BONIFICHE	
STERRO	5,121 m ²
SCOTICO	2,325 m ²
FOSSO	0,164 m ²
SOVRASTRUTTURA STRADALE	
CASSONETTO	5,000 m

SEZIONE N.: 23
 QT. PROGETTO: 549,934
 DIST.PROG.: 264,428
 DIST.PREC.: 14,428
 DIST.SUCC.: 10,572




SCALA 1:200

QT.RIF. 527,000

QUOTE TERRENO	547,92	548,72	548,87	549,01	550,08	549,88	551,21	552,64	552,63	552,14	551,68	550,69	549,91	550,02	550,30	546,76	546,39	545,61
DIST.PARZIALI TERRENO	1,55	0,76	1,20	4,02	1,71	0,87	0,73	2,68	3,02	1,36	0,88	0,82	2,00	7,16	0,79	10,05		
QUOTE PROGETTO										551,99	549,93	549,33	549,93	549,33	549,93			
DIST.PARZIALI PROGETTO										2,05	2,50	2,50						

SCAVI E BONIFICHE	
STERRO	6,763 m ²
SCOTICO	2,377 m ²
FOSSO	0,237 m ²
SOVRASTRUTTURA STRADALE	
CASSONETTO	5,000 m

SEZIONE N.: 24
 QT. PROGETTO: 549,932
 DIST.PROG.: 275,000
 DIST.PREC.: 10,572
 DIST.SUCC.: 25,078




SCALA 1:200

QT.RIF. 527,000

QUOTE TERRENO		548,12	548,90	550,84	551,31	552,41	552,36	551,72	551,42	549,99	550,07	550,46	546,77	546,07	545,36
DIST.PARZIALI TERRENO		3,01	3,43	0,72	2,02	2,93	1,62	2,18	8,30	1,51	8,00				
QUOTE PROGETTO						552,34	549,93	549,33	549,93	549,33	549,93	549,33	549,93	549,93	550,05
DIST.PARZIALI PROGETTO						2,41	2,50	2,50							

SCAVI E BONIFICHE	
STERRO	0,333 m ²
SCOTICO	2,260 m ²
RILEVATI	
RILEVATO	0,361 m ²
ARGINELLO	0,160 m ²
SOVRASTRUTTURA STRADALE	
CASSONETTO	5,222 m

SEZIONE N.: 25
 QT. PROGETTO: 548,175
 DIST.PROG.: 300,078
 DIST.PREC.: 25,078
 DIST.SUCC.: 24,922



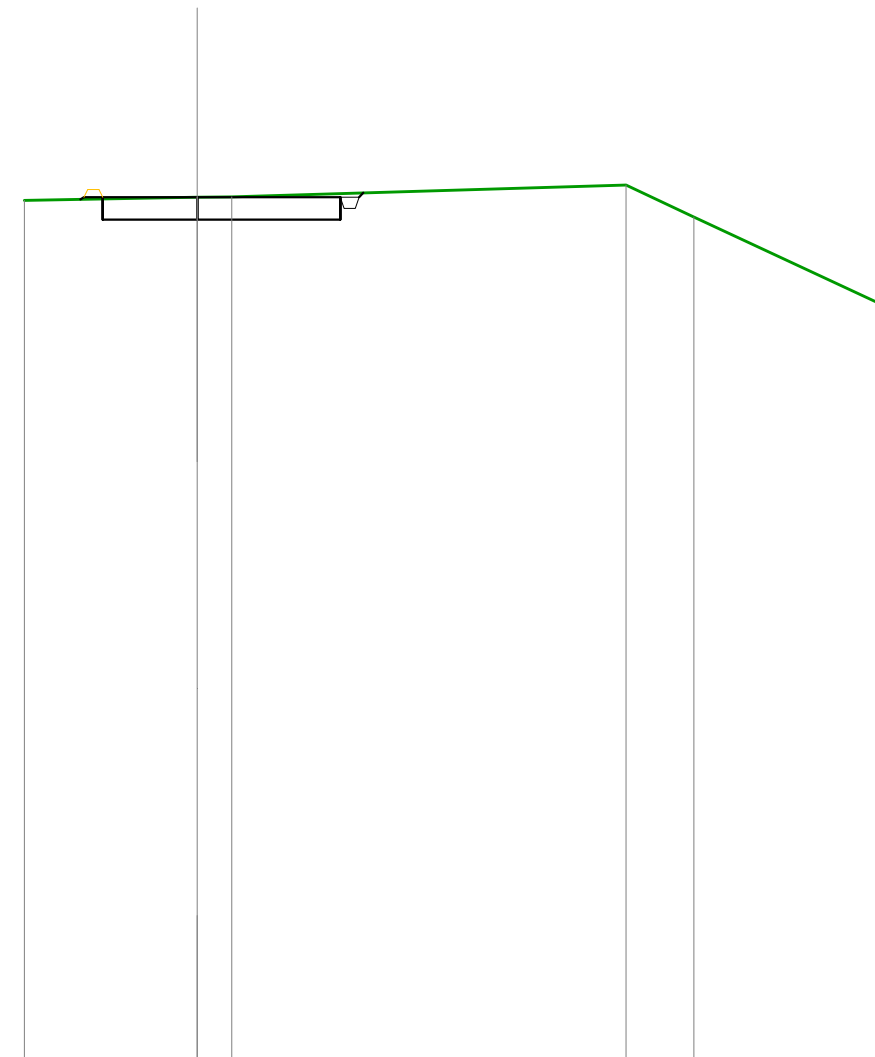
SCALA 1:200

QT.RIF. 525,000

QUOTE TERRENO		548,00	547,75	548,05	548,12	547,85	547,59	547,65		547,61	546,23	544,66	544,58
DIST.PARZIALI TERRENO		0,96	2,16	0,91	0,67	0,77		8,04		3,07	3,35	2,65	
QUOTE PROGETTO		548,09	548,17	547,57	548,17	547,57	548,17	547,57	548,17	547,65			
DIST.PARZIALI PROGETTO			2,50	2,72		0,79							

SCAVI E BONIFICHE	
STERRO	3,903 m ²
FOSSO	0,120 m ²
RILEVATI	
ARGINELLO	0,080 m ²
SOVRASTRUTTURA STRADALE	
CASSONETTO	6,286 m

SEZIONE N.: 26
 QT. PROGETTO: 546,926
 DIST.PROG.: 325,000
 DIST.PREC.: 24,922
 DIST.SUCC.: 9,692



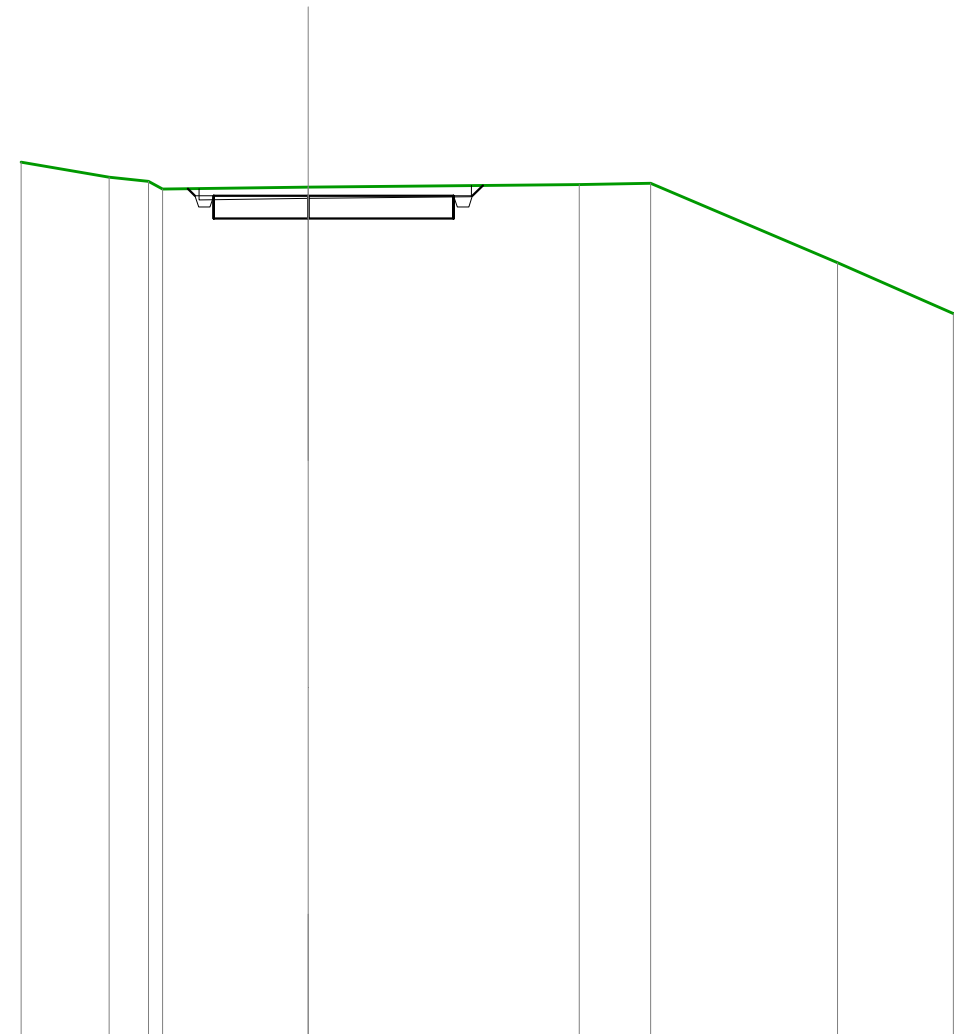
SCALA 1:200

QT.RIF. 524,000

QUOTE TERRENO		546,84		546,92	546,93		547,25	546,40		543,93
DIST.PARZIALI TERRENO			4,57	0,92		10,43	1,80	5,29		
QUOTE PROGETTO			546,86	546,93	546,33	546,93	546,33	546,93	546,93	547,04
DIST.PARZIALI PROGETTO				2,50		3,79				

SCAVI E BONIFICHE	
STERRO	3,478 m ²
SCOTICO	2,162 m ²
FOSSO	0,188 m ²
SOVRASTRUTTURA STRADALE	
CASSONETTO	6,347 m

SEZIONE N.: 27
 QT. PROGETTO: 546,642
 DIST.PROG.: 334,692
 DIST.PREC.: 9,692
 DIST.SUCC.: 15,308



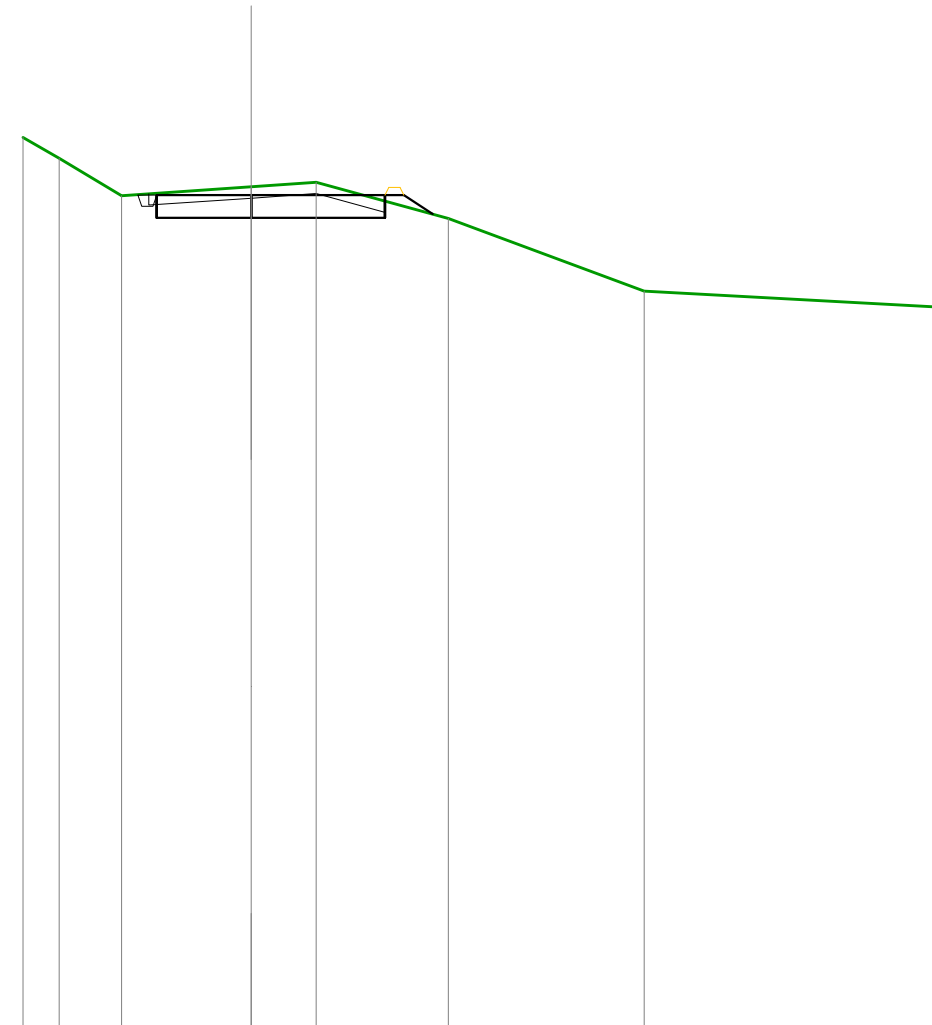
SCALA 1:200

QT.RIF. 524,000

QUOTE TERRENO		547,53	547,13	547,03	546,82	546,87	546,94	546,98	544,87	543,53	543,60
DIST.PARZIALI TERRENO		2,32	1,05	3,86	7,17	1,89	4,94	3,06			
QUOTE PROGETTO				546,83	546,64	546,04	546,04	546,64	546,64	546,92	
DIST.PARZIALI PROGETTO				2,50	3,85						

SCAVI E BONIFICHE	
STERRO	2,775 m ²
SCOTICO	1,875 m ²
FOSSO	0,087 m ²
RILEVATI	
ARGINELLO	0,080 m ²
SOVRASTRUTTURA STRADALE	
CASSONETTO	6,038 m

SEZIONE N.: 28
 QT. PROGETTO: 545,425
 DIST.PROG.: 350,000
 DIST.PREC.: 15,308
 DIST.SUCC.: 19,306



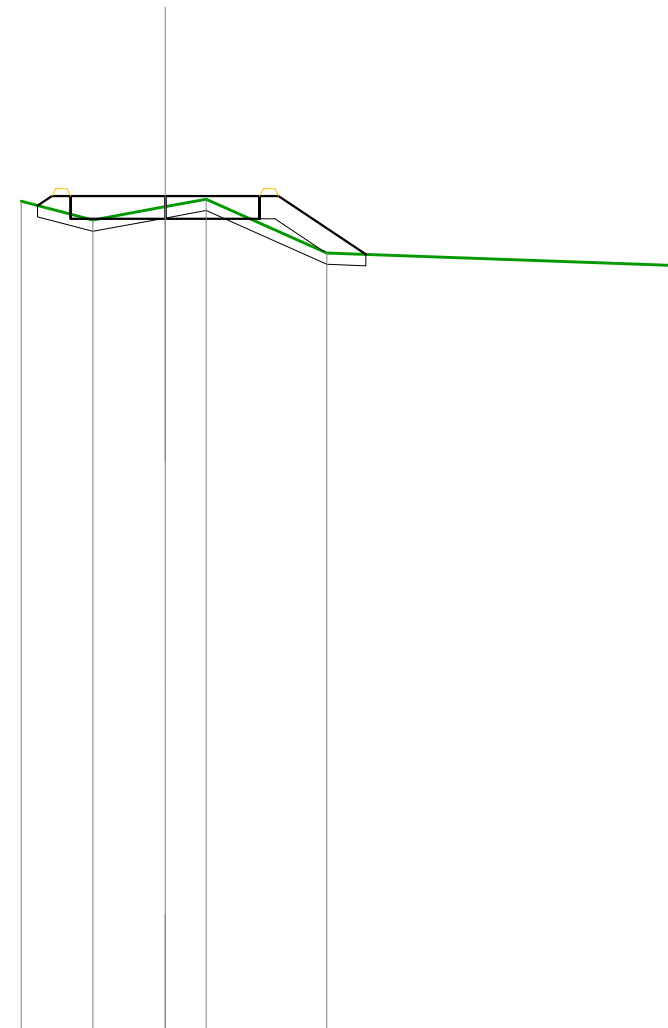
SCALA 1:200

QT.RIF. 523,000

QUOTE TERRENO		546,95	546,40	545,41	545,64	545,76	544,81	542,88	542,44
DIST.PARZIALI TERRENO		0,96	1,65	3,43	1,71	3,50	5,18	8,13	
QUOTE PROGETTO				545,44 545,42 544,82 545,42	544,82 545,42		544,82 545,42 545,42 544,92		
DIST.PARZIALI PROGETTO				2,50	3,54		0,76		

SCAVI E BONIFICHE	
STERRO	0,184 m ²
SCOTICO	2,606 m ²
RILEVATI	
RILEVATO	1,418 m ²
TERRENO VEGETALE	1,108 m ²
ARGINELLO	0,160 m ²
SOVRASTRUTTURA STRADALE	
CASSONETTO	5,000 m

SEZIONE N.: 32
 QT. PROGETTO: 537,183
 DIST.PROG.: 399,370
 DIST.PREC.: 24,370
 DIST.SUCC.: 25,630



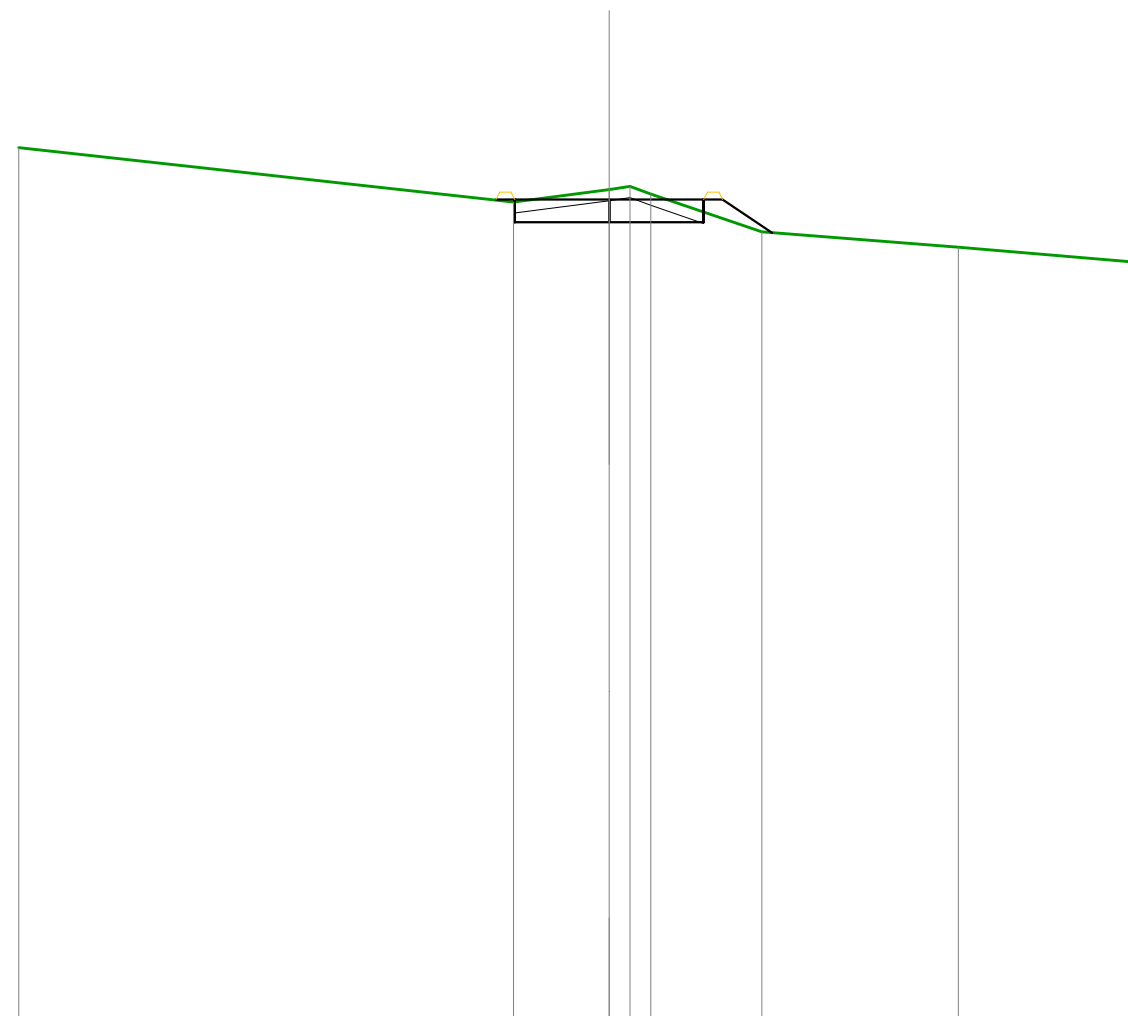
SCALA 1:200

QT.RIF. 515,000

QUOTE TERRENO		537,05	536,55	536,90	537,10	535,68		535,35	535,38
DIST.PARZIALI TERRENO		1,89	1,92	1,08	3,19		9,21		
QUOTE PROGETTO		536,93	537,18	536,58	537,18	536,58	537,18	535,64	
DIST.PARZIALI PROGETTO			2,50	2,50	2,31				

SCAVI E BONIFICHE	
STERRO	1,952 m ²
SCOTICO	1,500 m ²
RILEVATI	
RILEVATO	0,001 m ²
ARGINELLO	0,160 m ²
SOVRASTRUTTURA STRADALE	
CASSONETTO	5,000 m

SEZIONE N.: 33
 QT. PROGETTO: 532,615
 DIST.PROG.: 425,000
 DIST.PREC.: 25,630
 DIST.SUCC.: 2,411



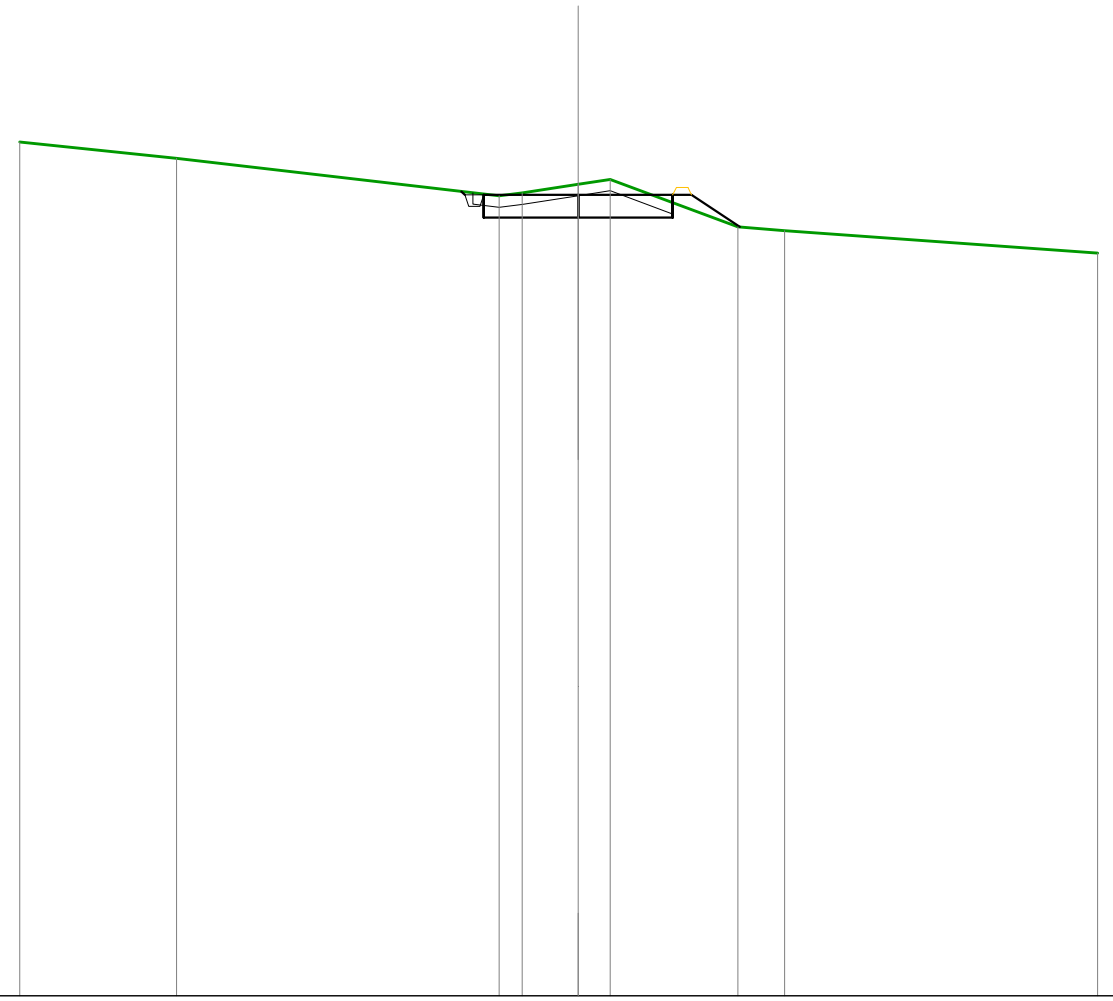
SCALA 1:200

QT.RIF. 511,000

QUOTE TERRENO		533,99		532,55	532,88	532,97	532,76	531,76		531,36		530,94
DIST.PARZIALI TERRENO			13,09		2,54		2,94		5,20		4,91	
QUOTE PROGETTO				532,61	532,61	532,61	532,61	532,01	532,61	532,61	531,74	
DIST.PARZIALI PROGETTO					2,50		2,50		1,31			

SCAVI E BONIFICHE	
STERRO	2,232 m ²
SCOTICO	1,587 m ²
FOSSO	0,069 m ²
RILEVATI	
ARGINELLO	0,080 m ²
SOVRASTRUTTURA STRADALE	
CASSONETTO	5,000 m

SEZIONE N.: 34
 QT. PROGETTO: 532,185
 DIST.PROG.: 427,411
 DIST.PREC.: 2,411
 DIST.SUCC.: 22,589




SCALA 1:200

QT.RIF. 511,000

QUOTE TERRENO		533,58	533,15		532,16	532,24	532,46	532,60	531,34	531,24	530,65	
DIST.PARZIALI TERRENO			4,15	8,53	0,62	1,48	0,85	3,38	1,24	8,28		
QUOTE PROGETTO					532,27	532,18	531,58	532,18	531,58	532,18	531,34	
DIST.PARZIALI PROGETTO						2,50	2,50		1,27			

SCAVI E BONIFICHE	
STERRO	2,244 m ²
SCOTICO	1,679 m ²
FOSSO	0,166 m ²
SOVRASTRUTTURA STRADALE	
CASSONETTO	5,000 m

SEZIONE N.: 35
 QT. PROGETTO: 528,158
 DIST.PROG.: 450,000
 DIST.PREC.: 22,589
 DIST.SUCC.: 19,727



SCALA 1:200

QT.RIF. 506,000

QUOTE TERRENO		528,48		528,07	528,25	528,60	527,52		527,15
DIST.PARZIALI TERRENO			3,66	1,10	2,08	2,79		8,50	
QUOTE PROGETTO			528,30 528,16 527,56 528,16		527,56 528,16	527,56 528,16 528,22			
DIST.PARZIALI PROGETTO				2,50	2,50				

