

REGIONE SICILIA
Provincia di Palermo
COMUNI DI PARTINICO- MONREALE

PROGETTO

POTENZIAMENTO PARCO EOLICO PARTINICO-MONREALE



PROGETTO ESECUTIVO

COMMITTENTE

ERG Wind Energy



PROGETTISTA



Hydro Engineering s.s.
 di Damiano e Mariano Galbo
 via Rossotti, 39
 91011 Alcamo (TP) Italy



OGGETTO DELL'ELABORATO

5-ASSE R-MR01
SEZIONI TRASVERSALI

REV.	DATA	ATTIVITA'	REDATTO	VERIFICATO	APROVATO
0	Febbraio 2022	PRIMA EMISSIONE	AB	VF	MG

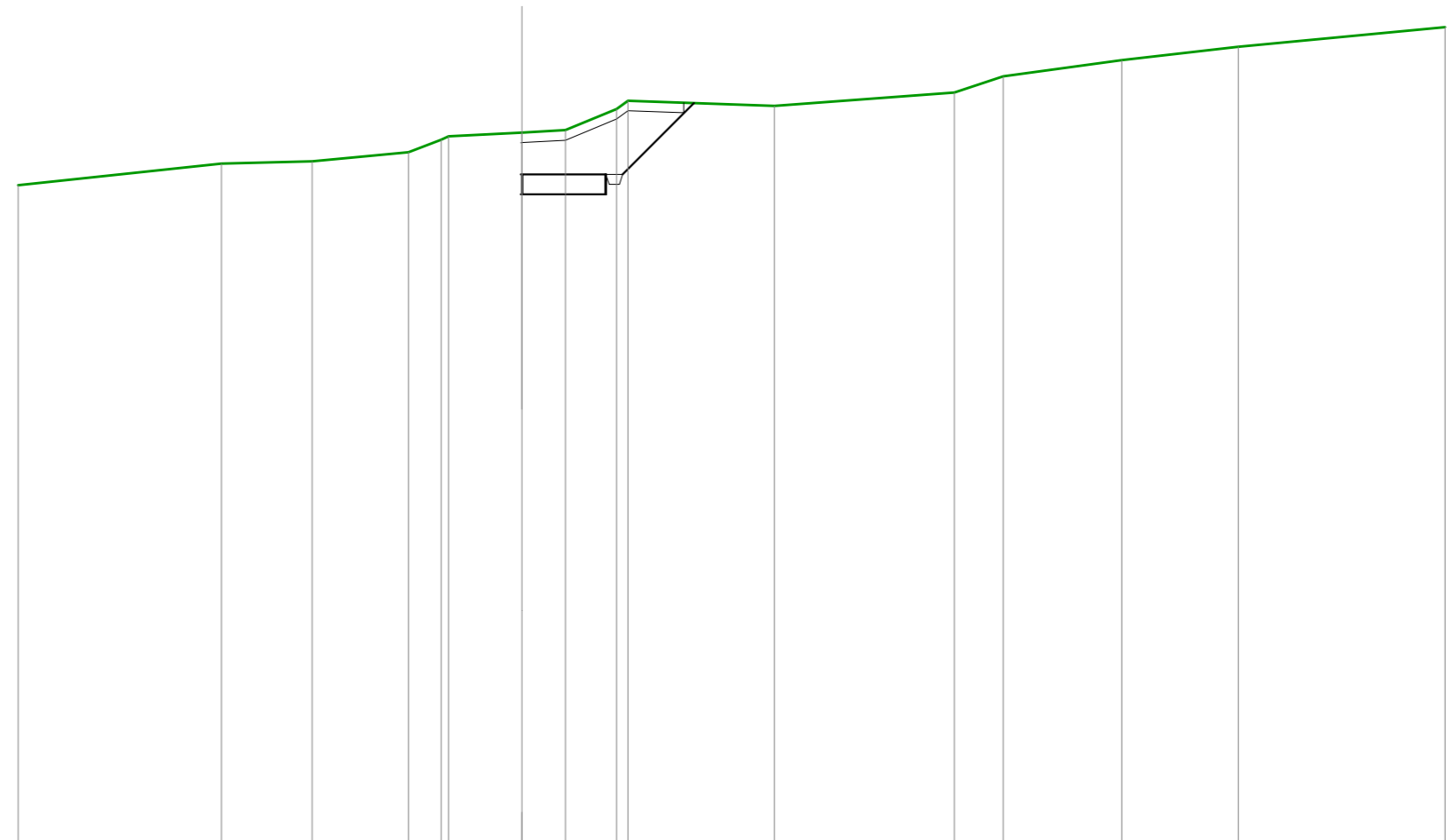
CODICE PROGETTISTA		DATA	SCALA	FORMATO	FOGLIO	CODICE COMMITTENTE				
IMP.	DISC.	TIPO DOC.	PROGR.	REV.						
						PAR	EXE	TAV	0038	00

NOME FILE: PAR-EXE-TAV-0038_00_Asse R-MR01-Sezioni trasversali.dwg

ERG Wind Energy S.r.l. si riserva tutti i diritti su questo documento che non può essere riprodotto neppure parzialmente senza la sua autorizzazione scritta.

SCAVI E BONIFICHE	
STERRO	6,925 m ²
SCOTICO	1,457 m ²
FOSSO	0,120 m ²
SOVRASTRUTTURA STRADALE	
CASSONETTO	2,536 m

SEZIONE N.: 2
 QT. PROGETTO: 560,852
 DIST.PROG.: 2,535
 DIST.PREC.: 2,535
 DIST.SUCC.: 15,641



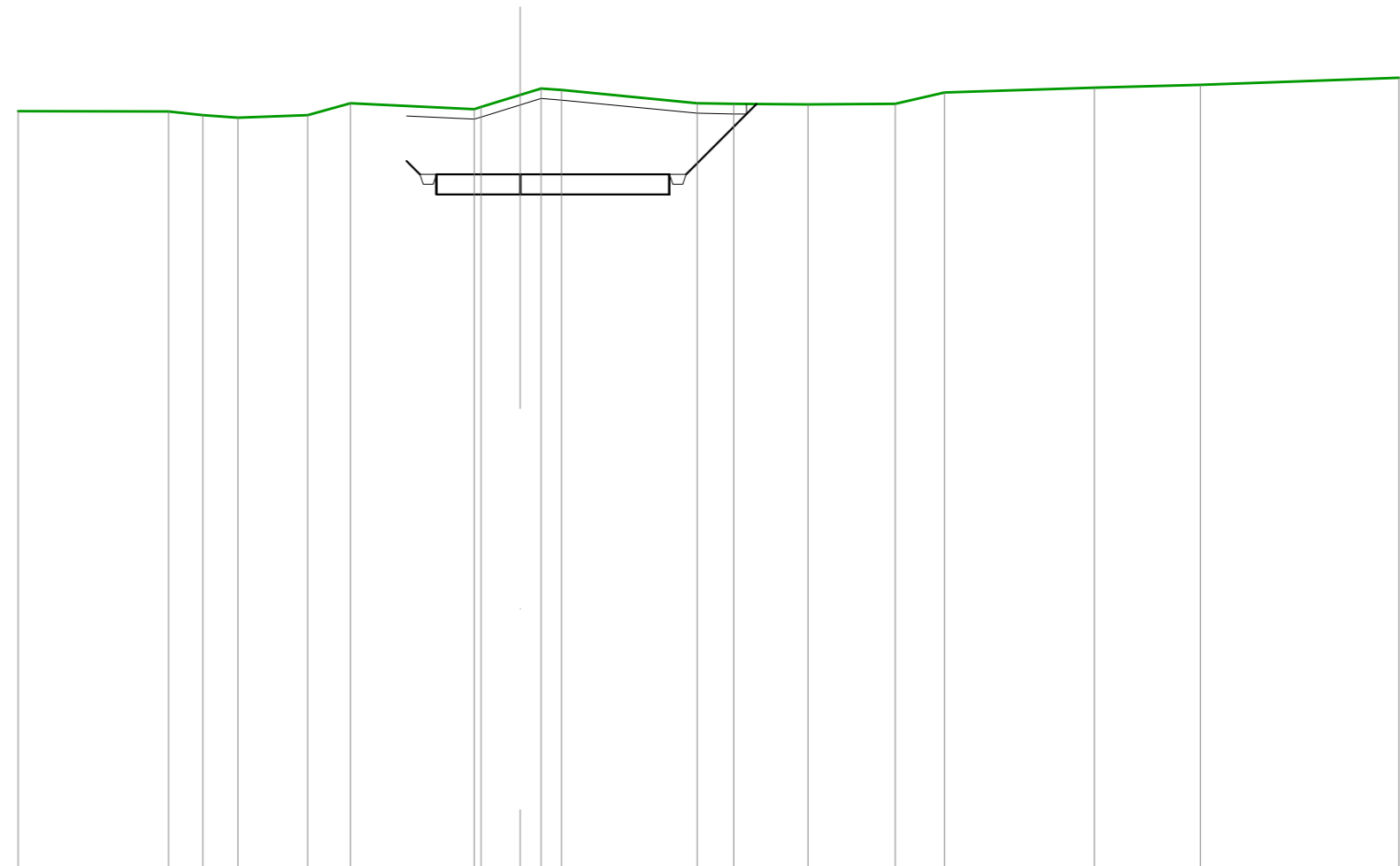
SCALA 1:200

QT.RIF. 541,000

QUOTE TERRENO	560,52	561,17	561,24	561,51	561,88	561,98	562,09	562,17	562,80	563,04	562,89	563,29	563,77	564,26	564,65	565,24
DIST.PARZIALI TERRENO		6,05	2,70	2,87	0,97	2,18	1,30	1,52	4,36	5,36	1,46	3,53	3,47	6,16		
QUOTE PROGETTO							560,25	560,25	560,85	560,85	560,25	560,85	560,85	560,25	562,97	
DIST.PARZIALI PROGETTO							2,50	2,12								

SCAVI E BONIFICHE	
STERRO	22,102 m ²
SCOTICO	3,048 m ²
FOSSO	0,240 m ²
SOVRASTRUTTURA STRADALE	
CASSONETTO	6,962 m

SEZIONE N.: 4
 QT. PROGETTO: 563,705
 DIST.PROG.: 18,186
 DIST.PREC.: 0,010
 DIST.SUCC.: 6,814



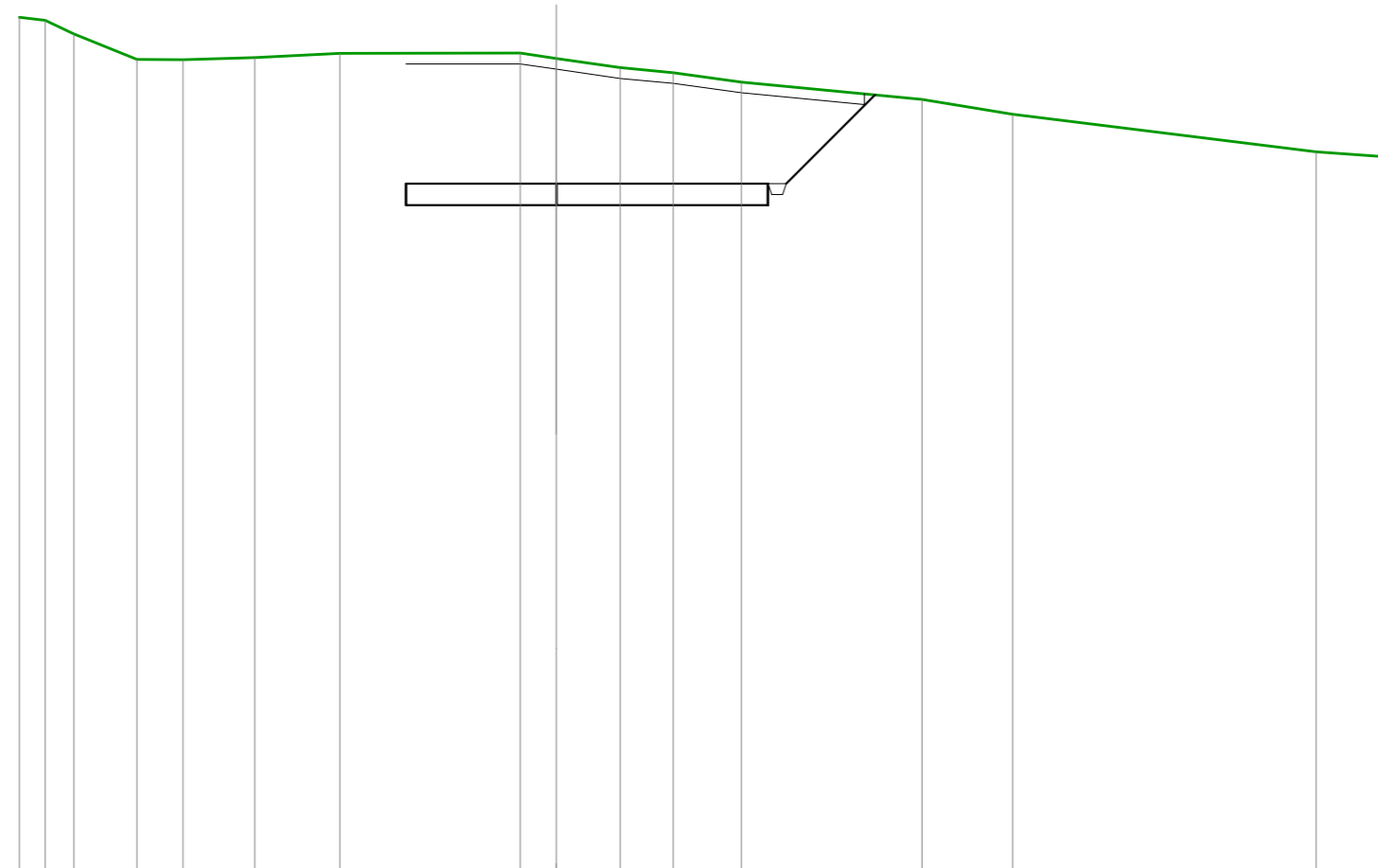
SCALA 1:200

QT.RIF. 543,000

QUOTE TERRENO	565,59	565,59	565,47	565,40	565,47	565,83	565,65	565,72	566,08	566,27	566,22	565,83	565,81	565,80	565,81	566,15	566,30	566,38	566,59
DIST.PARZIALI TERRENO	4,49	1,03	1,05	2,08	1,27	3,71	1,17	0,63	0,61	4,05	1,09	2,21	2,61	1,47	4,48	3,16	5,93		
QUOTE PROGETTO						564,10	563,70	563,10	563,70			563,10	563,70	563,70	565,80				
DIST.PARZIALI PROGETTO							2,50	4,46				2,10							

SCAVI E BONIFICHE	
STERRO	40,710 m ²
SCOTICO	3,842 m ²
FOSSO	0,120 m ²
SOVRASTRUTTURA STRADALE	
CASSONETTO	10,121 m

SEZIONE N.: 6
 QT. PROGETTO: 568,592
 DIST.PROG.: 45,000
 DIST.PREC.: 20,000
 DIST.SUCC.: 4,357



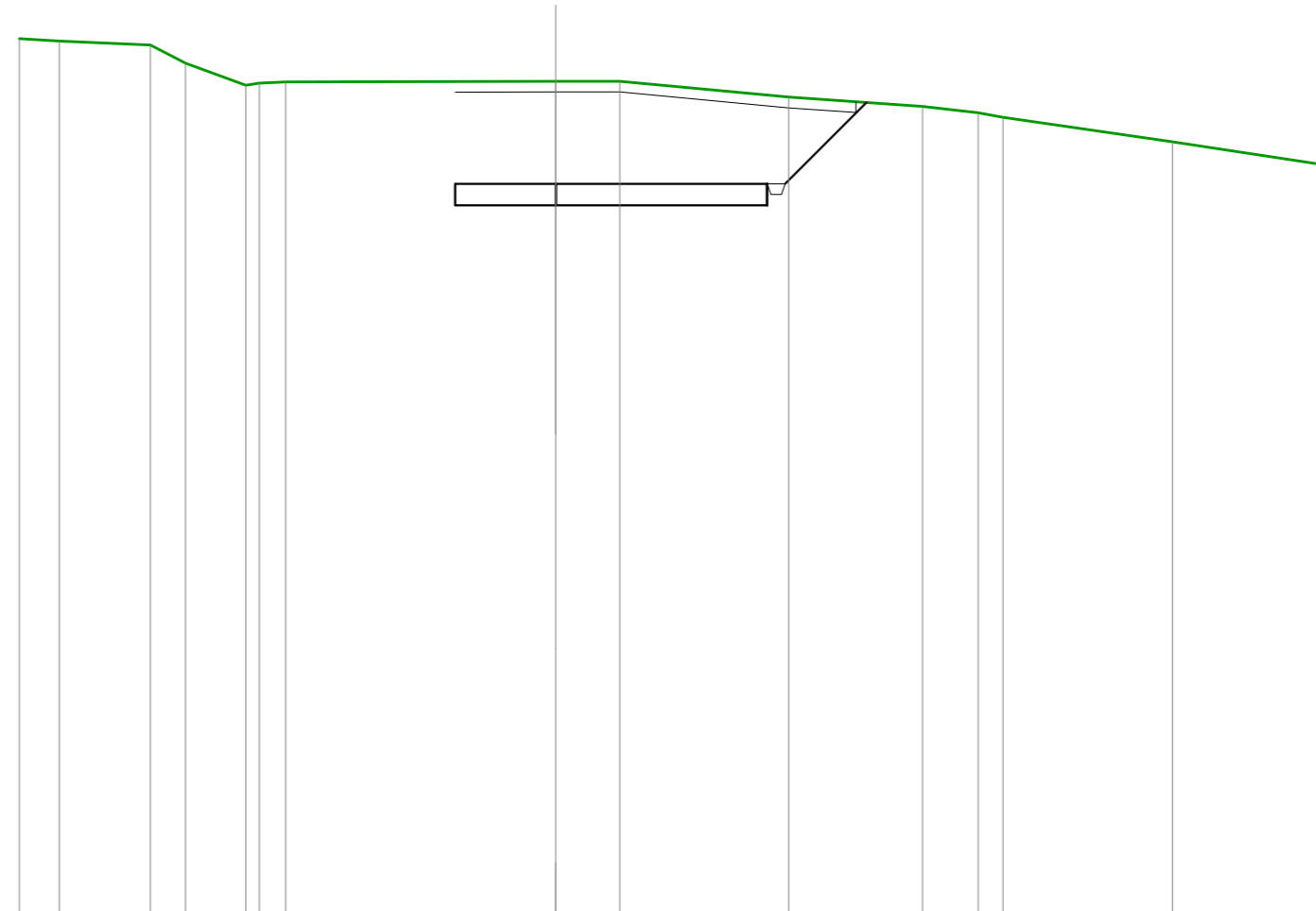
SCALA 1:200

QT.RIF. 549,000

QUOTE TERRENO		573,25	573,16	572,78	572,06	572,06	572,12	572,24		572,24	572,09	571,83	571,69	571,43		570,95	570,53		569,48	569,34
DIST.PARZIALI TERRENO		0,71	0,80	1,76	1,29	2,00	2,38		5,03	1,01	1,79	1,48	1,90		5,04	2,53		8,48		2,02
QUOTE PROGETTO									568,59	567,99	568,59			567,99	568,59	568,59				571,08
DIST.PARZIALI PROGETTO										4,20		5,92			2,48					

SCAVI E BONIFICHE	
STERRO	30,149 m ²
SCOTICO	3,363 m ²
FOSSO	0,120 m ²
SOVRASTRUTTURA STRADALE	
CASSONETTO	8,733 m

SEZIONE N.: 7
 QT. PROGETTO: 569,373
 DIST.PROG.: 49,357
 DIST.PREC.: 4,357
 DIST.SUCC.: 7,643



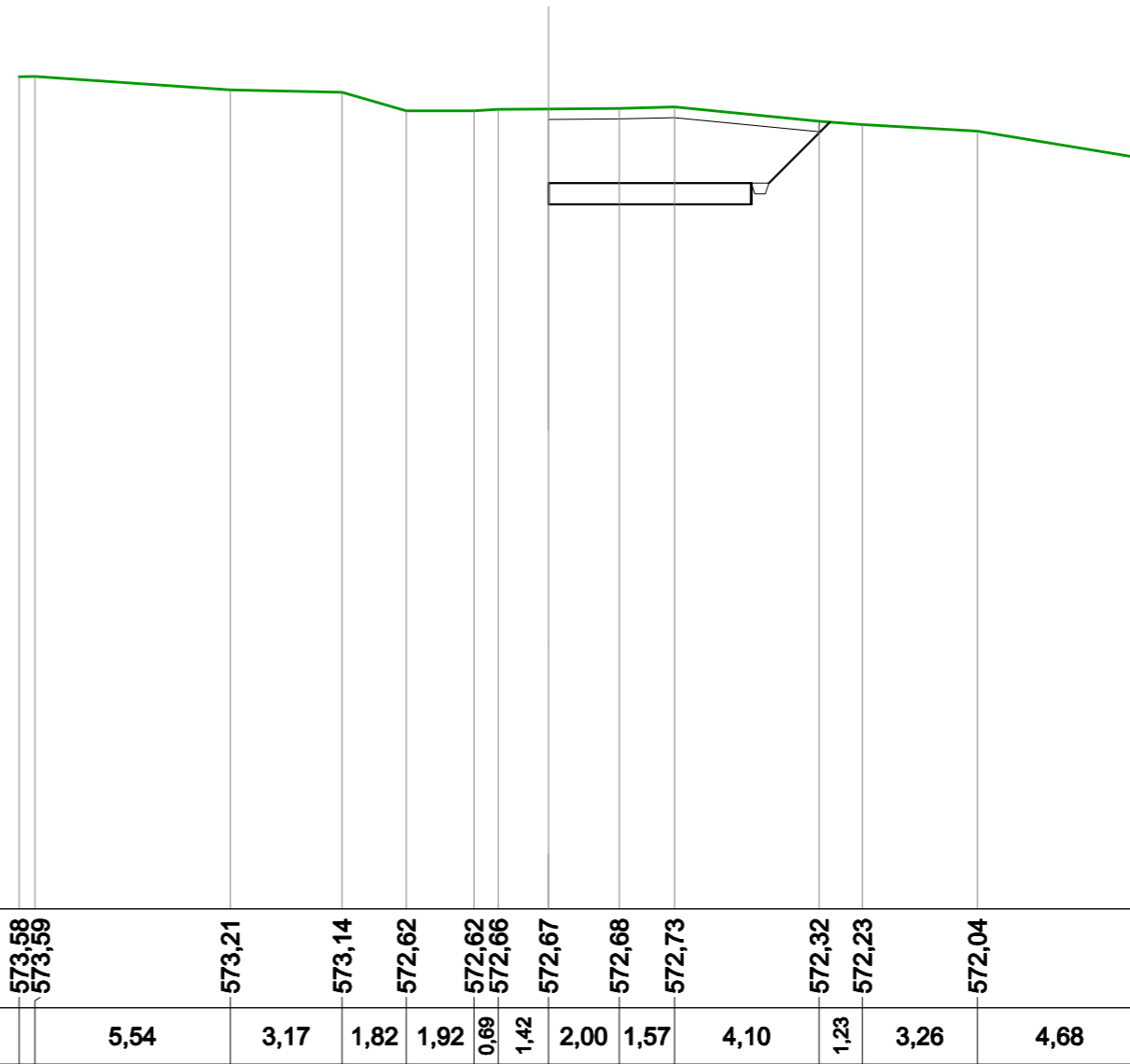
SCALA 1:200

QT.RIF. 549,000

QUOTE TERRENO	573,44	573,37	573,26	572,75	572,13	572,19	572,23		572,25	572,24	571,80	571,54	571,37	571,24	570,55	569,92
DIST.PARZIALI TERRENO	1,12	2,54	0,98	1,68	0,73			7,56	1,80	4,72	3,74	1,57	0,69	4,74	4,13	
QUOTE PROGETTO									568,77	569,37	568,77	569,37	569,37	569,37	571,65	
DIST.PARZIALI PROGETTO									2,81	5,92	2,28					

SCAVI E BONIFICHE	
STERRO	15,798 m ²
SCOTICO	2,303 m ²
FOSSO	0,120 m ²
SOVRASTRUTTURA STRADALE	
CASSONETTO	5,746 m

SEZIONE N.: 8
 QT. PROGETTO: 570,564
 DIST.PROG.: 57,000
 DIST.PREC.: 7,643
 DIST.SUCC.: 18,000



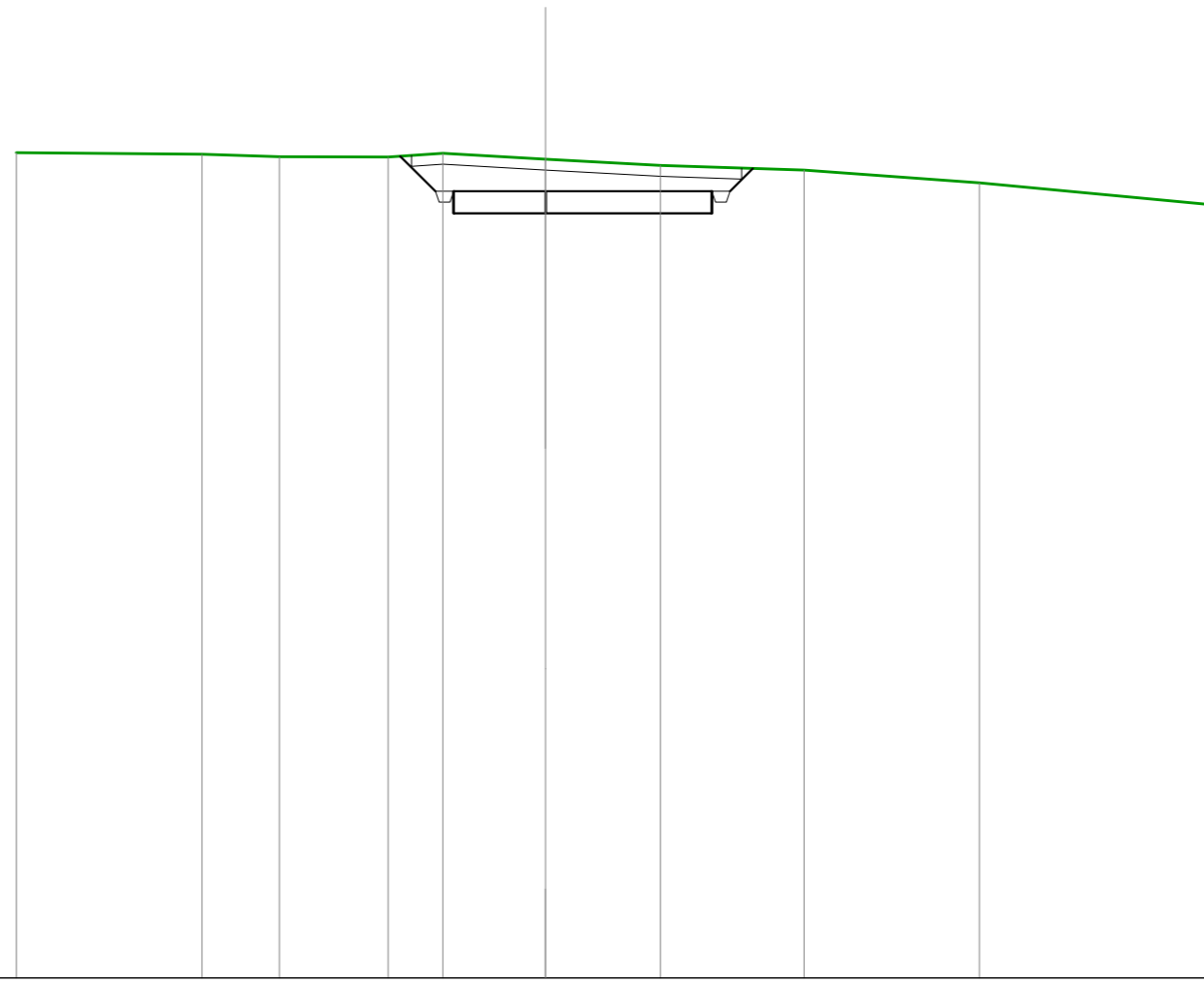
SCALA 1:200

QT.RIF. 550,000

QUOTE TERRENO	573,58 573,59	573,21	573,14	572,62	572,62	572,66	572,67	572,68	572,73	572,32	572,23	572,04	571,27
DIST.PARZIALI TERRENO	5,54	3,17	1,82	1,92	0,69	1,42	2,00	1,57	4,10	1,23	3,26	4,68	
QUOTE PROGETTO							569,96 570,56			569,96 570,56 570,56	572,30		
DIST.PARZIALI PROGETTO								5,75		1,73			

SCAVI E BONIFICHE	
STERRO	8,814 m ²
SCOTICO	2,699 m ²
FOSSO	0,240 m ²
SOVRASTRUTTURA STRADALE	
CASSONETTO	7,027 m

SEZIONE N.: 9
 QT. PROGETTO: 572,425
 DIST.PROG.: 75,000
 DIST.PREC.: 18,000
 DIST.SUCC.: 21,178




SCALA 1:200

QT.RIF. 551,000

QUOTE TERRENO		573,47		573,43		573,37		573,35		573,46		573,30		573,13		573,00		572,65		572,04
DIST.PARZIALI TERRENO			5,05		2,11		2,96		1,50		2,79		3,13		3,91		4,77		6,47	
QUOTE PROGETTO								573,38	572,42	571,82	572,42	571,82	572,42	571,82	572,42	572,42	573,04			
DIST.PARZIALI PROGETTO								0,95		2,50		4,53		0,62						

SCAVI E BONIFICHE	
STERRO	1,105 m ²
SCOTICO	2,001 m ²
RILEVATI	
ARGINELLO	0,160 m ²
SOVRASTRUTTURA STRADALE	
CASSONETTO	5,349 m

SEZIONE N.: 10
 QT. PROGETTO: 572,946
 DIST.PROG.: 96,178
 DIST.PREC.: 21,178
 DIST.SUCC.: 1,739



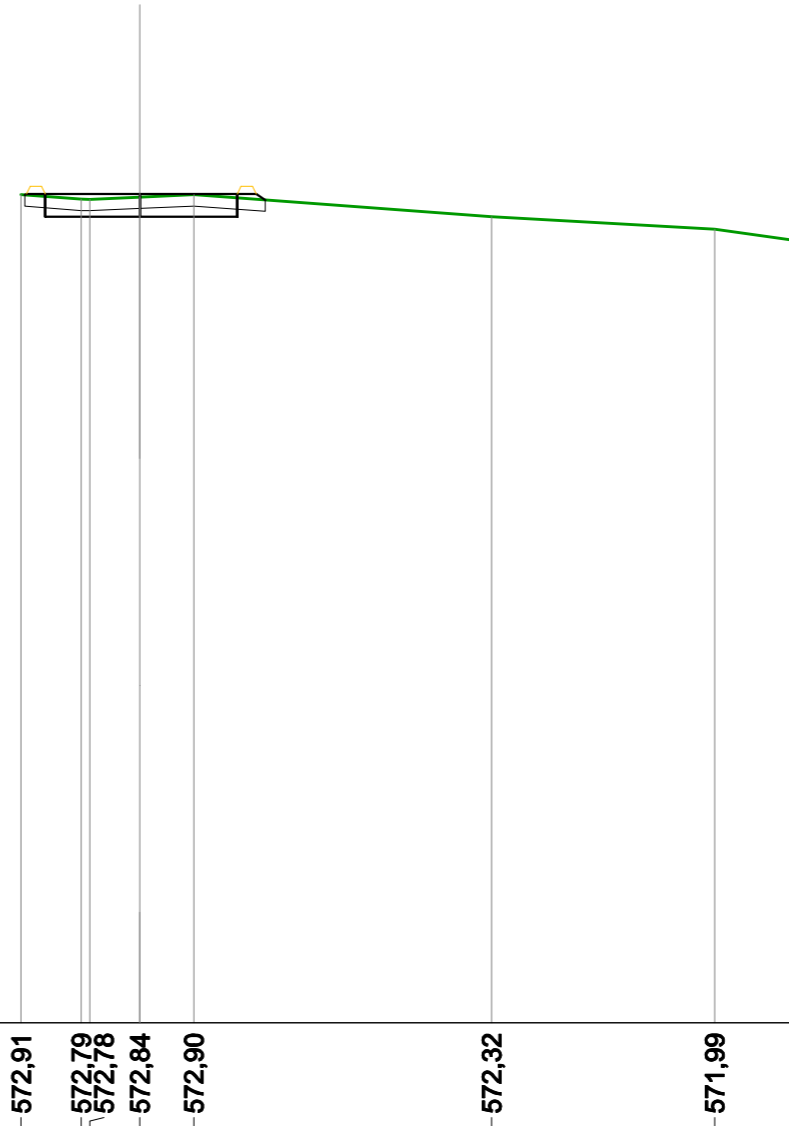
SCALA 1:200

QT.RIF. 551,000

QUOTE TERRENO		572,94	572,82	572,85	572,89	572,79		572,14	571,51
DIST.PARZIALI TERRENO		1,82	1,32	1,46	1,36	11,52		4,49	
QUOTE PROGETTO		572,93	572,95	572,35	572,35	572,35	572,95	572,95	572,75
DIST.PARZIALI PROGETTO			2,50	2,85					

SCAVI E BONIFICHE	
STERRO	1,094 m ²
SCOTICO	1,908 m ²
RILEVATI	
ARGINELLO	0,160 m ²
SOVRASTRUTTURA STRADALE	
CASSONETTO	5,079 m

SEZIONE N.: 11
 QT. PROGETTO: 572,926
 DIST.PROG.: 97,917
 DIST.PREC.: 1,739
 DIST.SUCC.: 2,083



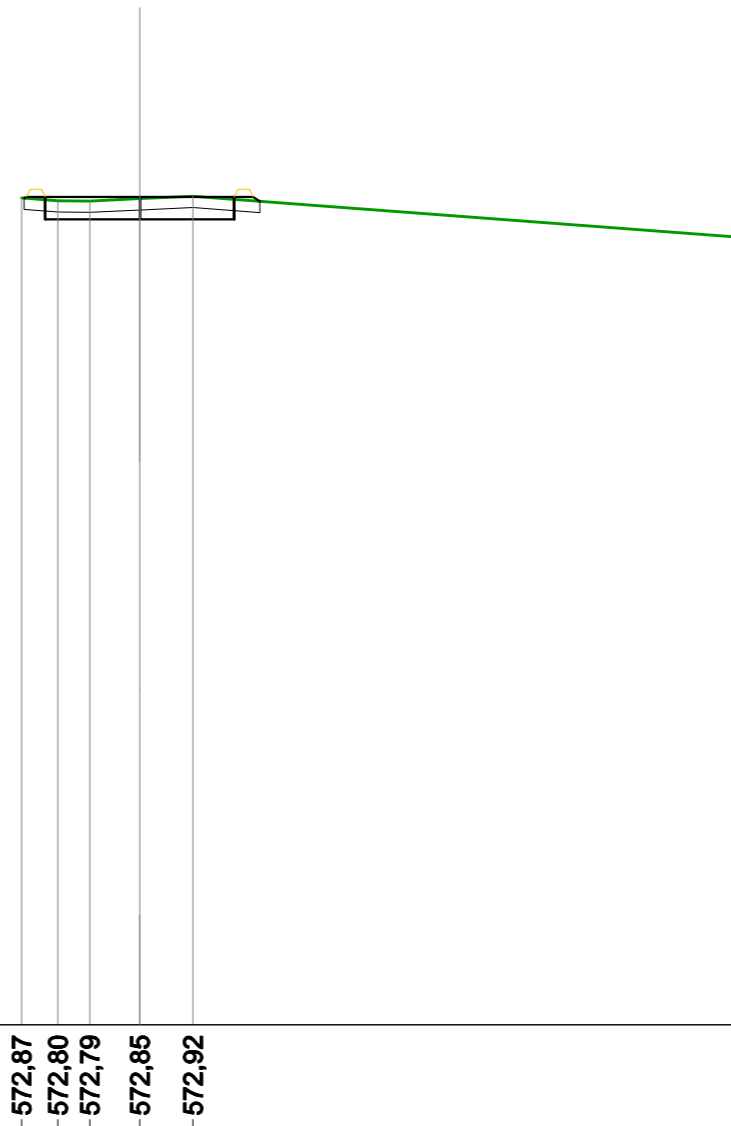
SCALA 1:200

QT.RIF. 551,000

QUOTE TERRENO	572,91	572,79	572,78	572,84	572,90	572,32	571,99	571,67
DIST.PARZIALI TERRENO	1,59	1,32	1,43	7,88	5,90	2,30		
QUOTE PROGETTO	572,90	572,93	572,33	572,93	572,33	572,93	572,33	572,76
DIST.PARZIALI PROGETTO		2,50	2,58					

SCAVI E BONIFICHE	
STERRO	1,213 m ²
SCOTICO	1,870 m ²
RILEVATI	
ARGINELLO	0,160 m ²
SOVRASTRUTTURA STRADALE	
CASSONETTO	5,000 m

SEZIONE N.: 12
 QT. PROGETTO: 572,901
 DIST.PROG.: 100,000
 DIST.PREC.: 2,083
 DIST.SUCC.: 25,000



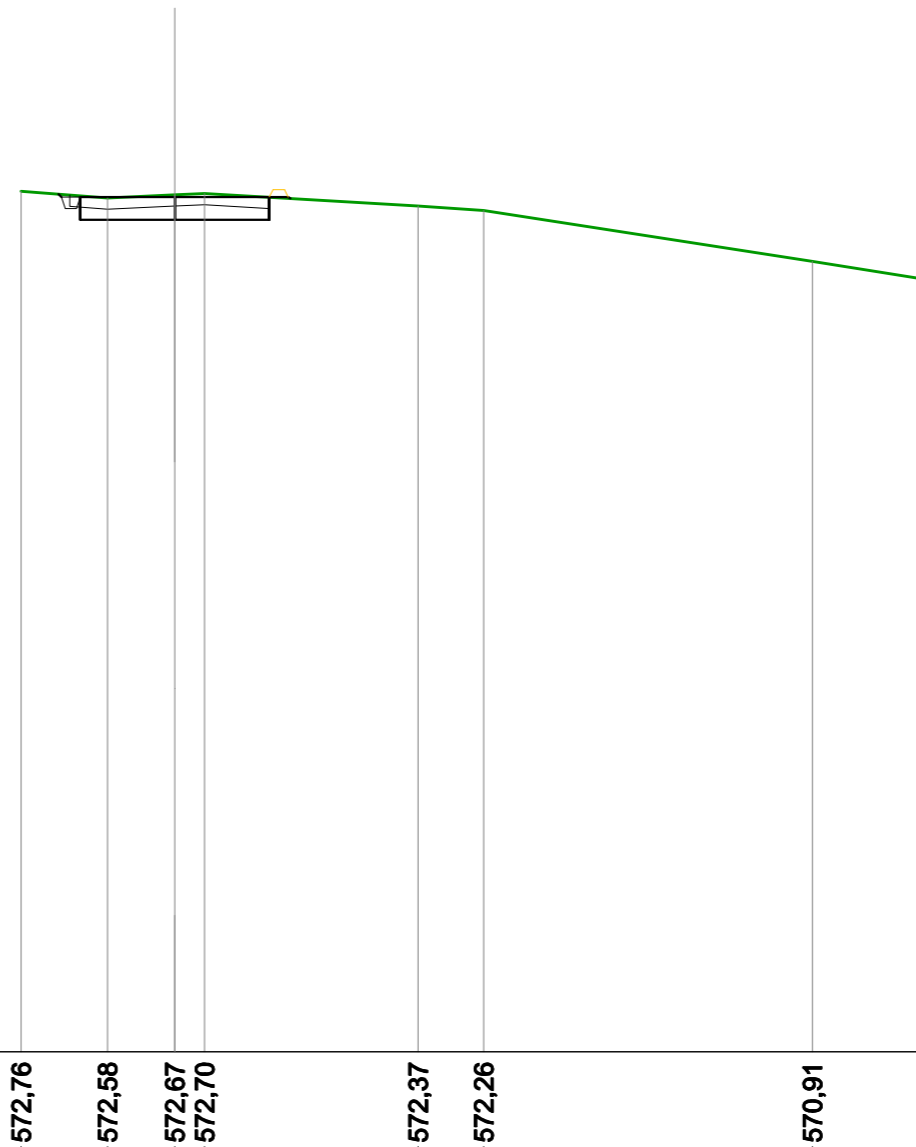
SCALA 1:200

QT.RIF. 551,000

QUOTE TERRENO		572,87	572,80	572,79	572,85	572,92		571,81
DIST.PARZIALI TERRENO		0,96	0,84	1,32	1,40		14,70	
QUOTE PROGETTO		572,87	572,90	572,30	572,90	572,30	572,90	572,78
DIST.PARZIALI PROGETTO			2,50		2,50			

SCAVI E BONIFICHE	
STERRO	1,700 m ²
SCOTICO	1,583 m ²
FOSSO	0,072 m ²
RILEVATI	
ARGINELLO	0,080 m ²
SOVRASTRUTTURA STRADALE	
CASSONETTO	5,000 m

SEZIONE N.: 13
 QT. PROGETTO: 572,607
 DIST.PROG.: 125,000
 DIST.PREC.: 25,000
 DIST.SUCC.: 8,202



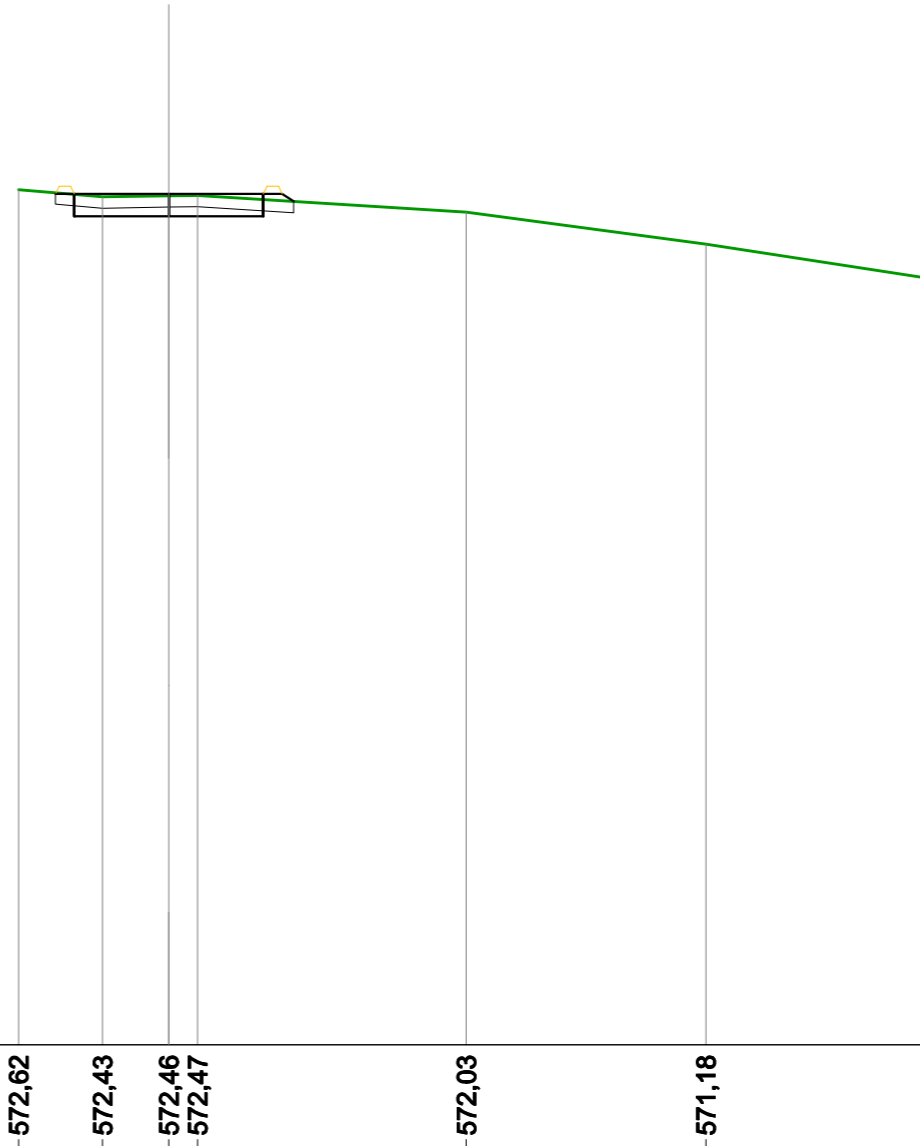
SCALA 1:200

QT.RIF. 550,000

QUOTE TERRENO			572,76	572,58	572,67	572,70			572,37	572,26			570,91	570,39
DIST.PARZIALI TERRENO				2,28	1,78	0,79		5,65	1,73		8,69		3,25	
QUOTE PROGETTO			572,68	572,61	572,01	572,61		572,01	572,61	572,57				
DIST.PARZIALI PROGETTO					2,50	2,50								

SCAVI E BONIFICHE	
STERRO	1,142 m ²
SCOTICO	1,889 m ²
RILEVATI	
ARGINELLO	0,160 m ²
SOVRASTRUTTURA STRADALE	
CASSONETTO	5,000 m

SEZIONE N.: 14
 QT. PROGETTO: 572,510
 DIST.PROG.: 133,202
 DIST.PREC.: 8,202
 DIST.SUCC.: 16,798



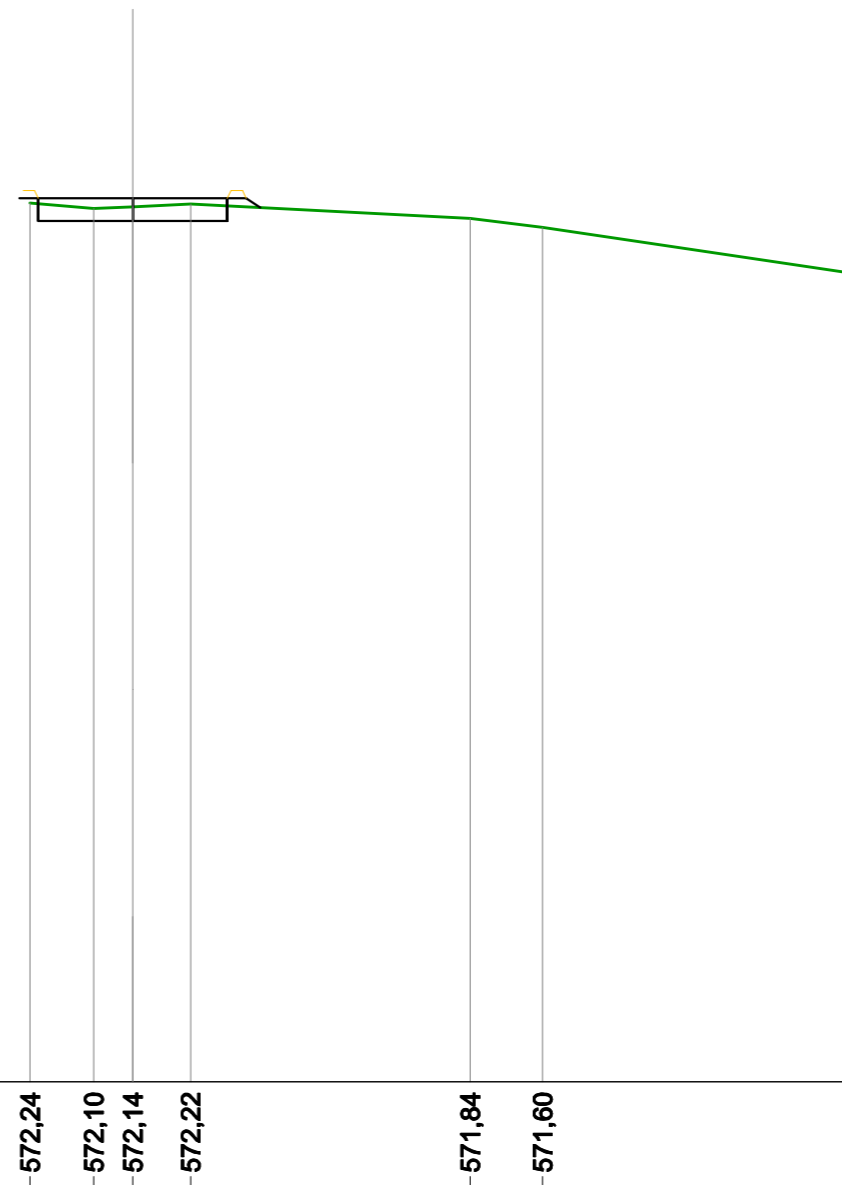
SCALA 1:200

QT.RIF. 550,000

QUOTE TERRENO		572,62	572,43	572,46	572,47		572,03		571,18		570,24
DIST.PARZIALI TERRENO			2,22	1,75	0,76	7,11		6,34		6,12	
QUOTE PROGETTO		572,51	571,91	572,51	571,91	572,51	572,51	572,51	572,31		
DIST.PARZIALI PROGETTO				2,50	2,50						

SCAVI E BONIFICHE	
STERRO	1,971 m ²
RILEVATI	
ARGINELLO	0,150 m ²
SOVRASTRUTTURA STRADALE	
CASSONETTO	5,000 m

SEZIONE N.: 15
 QT. PROGETTO: 572,370
 DIST.PROG.: 150,000
 DIST.PREC.: 16,798
 DIST.SUCC.: 18,488



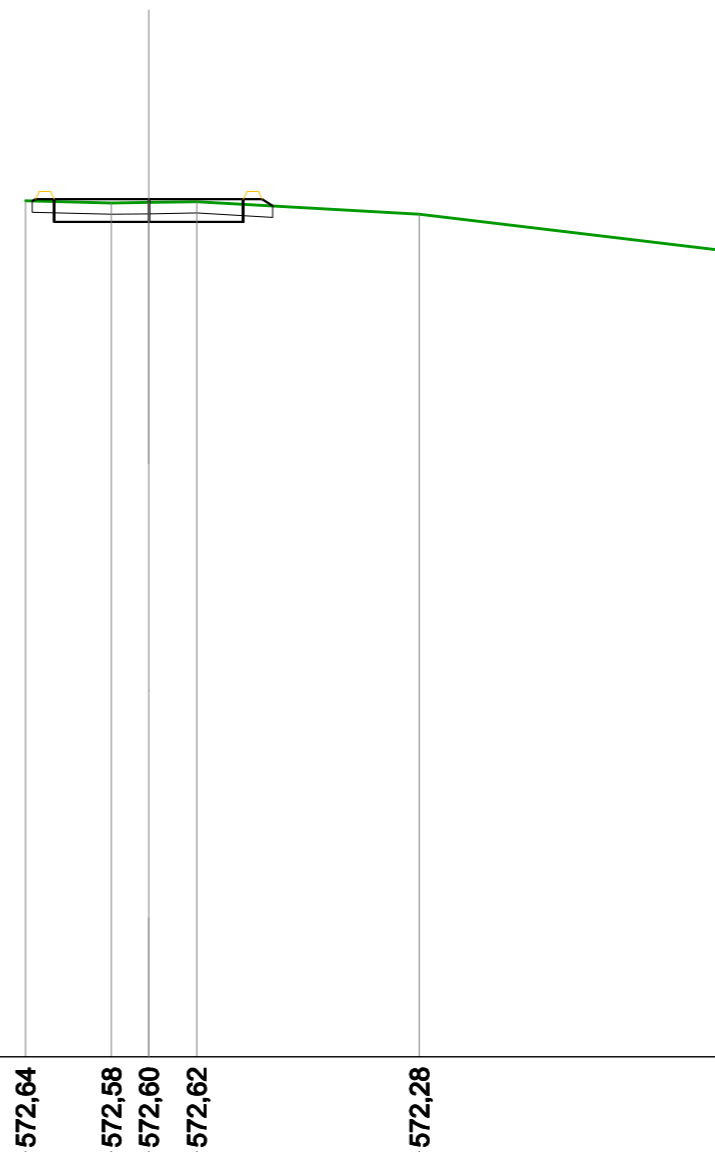
SCALA 1:200

QT.RIF. 549,000

QUOTE TERRENO		572,24	572,10	572,14	572,22		571,84	571,60		570,38
DIST.PARZIALI TERRENO		1,68	1,03	1,53		7,39	1,92		8,22	
QUOTE PROGETTO		572,37	571,77	572,37	571,77	572,37	571,77	572,37	572,12	
DIST.PARZIALI PROGETTO			2,50		2,50					

SCAVI E BONIFICHE	
STERRO	1,047 m ²
SCOTICO	1,906 m ²
RILEVATI	
ARGINELLO	0,160 m ²
SOVRASTRUTTURA STRADALE	
CASSONETTO	5,000 m

SEZIONE N.: 16
 QT. PROGETTO: 572,687
 DIST.PROG.: 168,488
 DIST.PREC.: 18,488
 DIST.SUCC.: 6,512



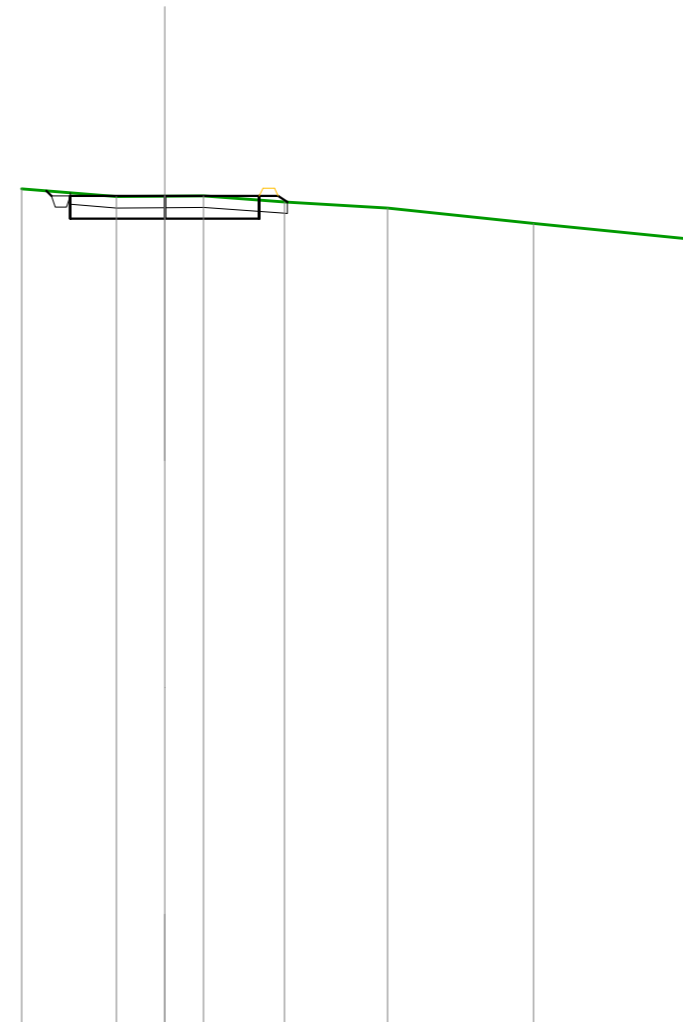
SCALA 1:200

QT.RIF. 550,000

QUOTE TERRENO	572,64	572,58	572,60	572,62	572,28	571,29
DIST.PARZIALI TERRENO	2,27	0,99	1,27	5,89	8,29	
QUOTE PROGETTO	572,64 572,69 572,09 572,69	572,09 572,69	572,09 572,69	572,09 572,69 572,50		
DIST.PARZIALI PROGETTO	2,50	2,50				

SCAVI E BONIFICHE	
STERRO	1,482 m ²
SCOTICO	1,724 m ²
FOSSO	0,120 m ²
RILEVATI	
ARGINELLO	0,080 m ²
SOVRASTRUTTURA STRADALE	
CASSONETTO	5,000 m

SEZIONE N.: 17
 QT. PROGETTO: 572,874
 DIST.PROG.: 175,000
 DIST.PREC.: 6,512
 DIST.SUCC.: 25,000



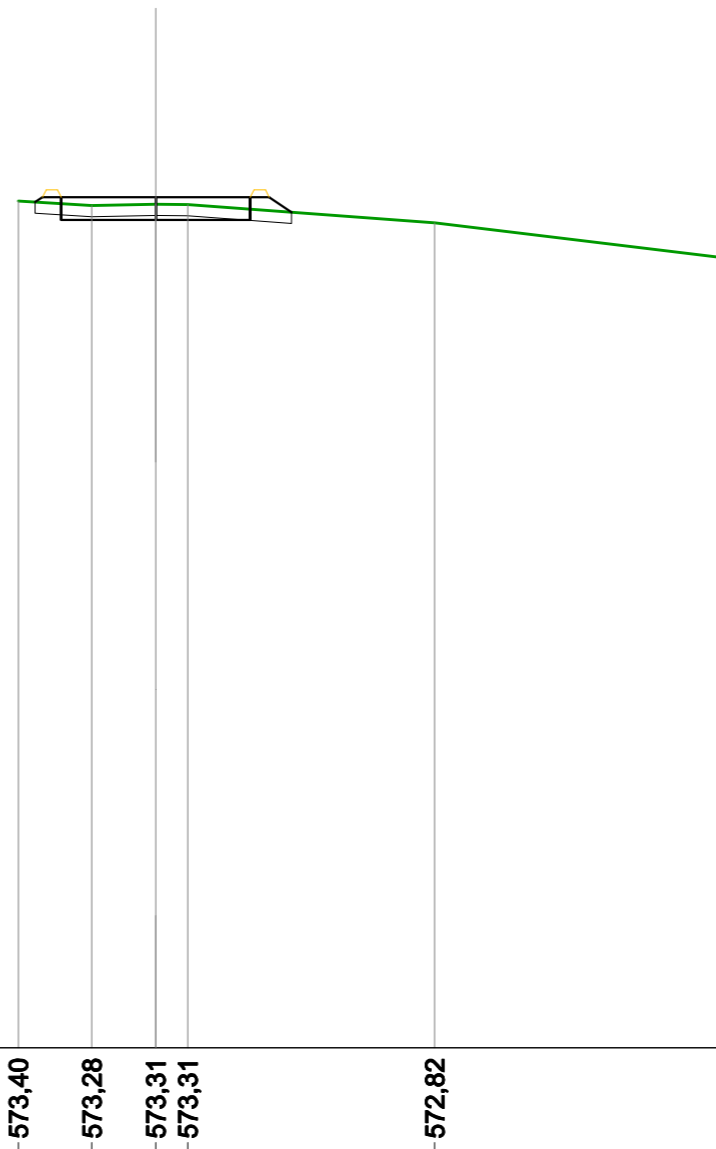
SCALA 1:200

QT.RIF. 551,000

QUOTE TERRENO		573,06	572,85	572,86	572,87	572,71	572,55	572,14	571,72
DIST.PARZIALI TERRENO		2,50	1,28	1,02	2,14	2,73	3,86	4,24	
QUOTE PROGETTO		573,01	572,87	572,27	572,87	572,27	572,87	572,87	572,71
DIST.PARZIALI PROGETTO			2,50	2,50					

SCAVI E BONIFICHE	
STERRO	0,430 m ²
SCOTICO	2,034 m ²
RILEVATI	
RILEVATO	0,001 m ²
ARGINELLO	0,160 m ²
SOVRASTRUTTURA STRADALE	
CASSONETTO	5,000 m

SEZIONE N.: 18
 QT. PROGETTO: 573,497
 DIST.PROG.: 200,000
 DIST.PREC.: 25,000
 DIST.SUCC.: 4,091




SCALA 1:200

QT.RIF. 551,000

QUOTE TERRENO		573,40	573,28	573,31	573,31	572,82	571,87
DIST.PARZIALI TERRENO		1,95	1,69	0,85	6,53	7,83	
QUOTE PROGETTO		573,37	573,50	572,90	573,50	572,90	573,50
DIST.PARZIALI PROGETTO			2,50	2,50	0,59		

SCAVI E BONIFICHE	
STERRO	0,074 m ²
SCOTICO	2,109 m ²
RILEVATI	
RILEVATO	0,050 m ²
ARGINELLO	0,160 m ²
SOVRASTRUTTURA STRADALE	
CASSONETTO	5,000 m

SEZIONE N.: 19
 QT. PROGETTO: 573,580
 DIST.PROG.: 204,091
 DIST.PREC.: 4,091
 DIST.SUCC.: 9,485




SCALA 1:200

QT.RIF. 551,000

QUOTE TERRENO		573,40	573,29	573,27	573,31	573,33		572,82		571,92
DIST.PARZIALI TERRENO			1,32	1,71	0,75		6,41		7,64	
QUOTE PROGETTO		573,38	573,58	572,98	573,58	572,98	573,58	573,09		573,09
DIST.PARZIALI PROGETTO				2,50	2,50		0,73			

SCAVI E BONIFICHE	
STERRO	1,880 m ²
RILEVATI	
ARGINELLO	0,160 m ²
SOVRASTRUTTURA STRADALE	
CASSONETTO	5,000 m

SEZIONE N.: 20
 QT. PROGETTO: 573,749
 DIST.PROG.: 213,576
 DIST.PREC.: 9,485
 DIST.SUCC.: 9,485



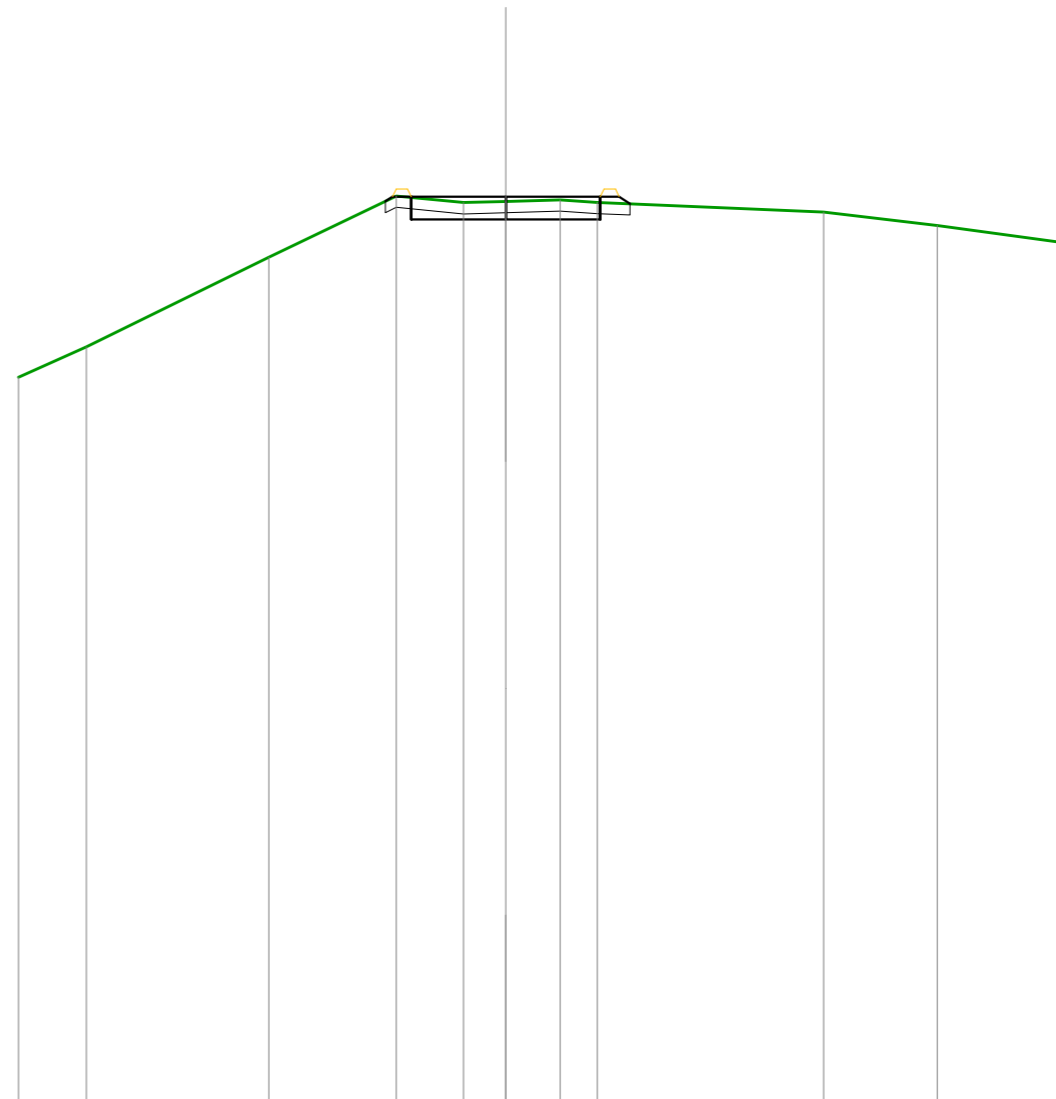
SCALA 1:200

QT.RIF. 551,000

QUOTE TERRENO		573,60	573,46	573,53	573,59		573,09		572,16
DIST.PARZIALI TERRENO			1,55	1,36	1,10	6,16	7,39		
QUOTE PROGETTO		573,75	573,15	573,15	573,75	573,15	573,75	573,39	
DIST.PARZIALI PROGETTO			2,50	2,50					

SCAVI E BONIFICHE	
STERRO	0,942 m ²
SCOTICO	1,940 m ²
RILEVATI	
ARGINELLO	0,160 m ²
SOVRASTRUTTURA STRADALE	
CASSONETTO	5,000 m

SEZIONE N.: 21
 QT. PROGETTO: 573,888
 DIST.PROG.: 223,061
 DIST.PREC.: 9,485
 DIST.SUCC.: 14,529



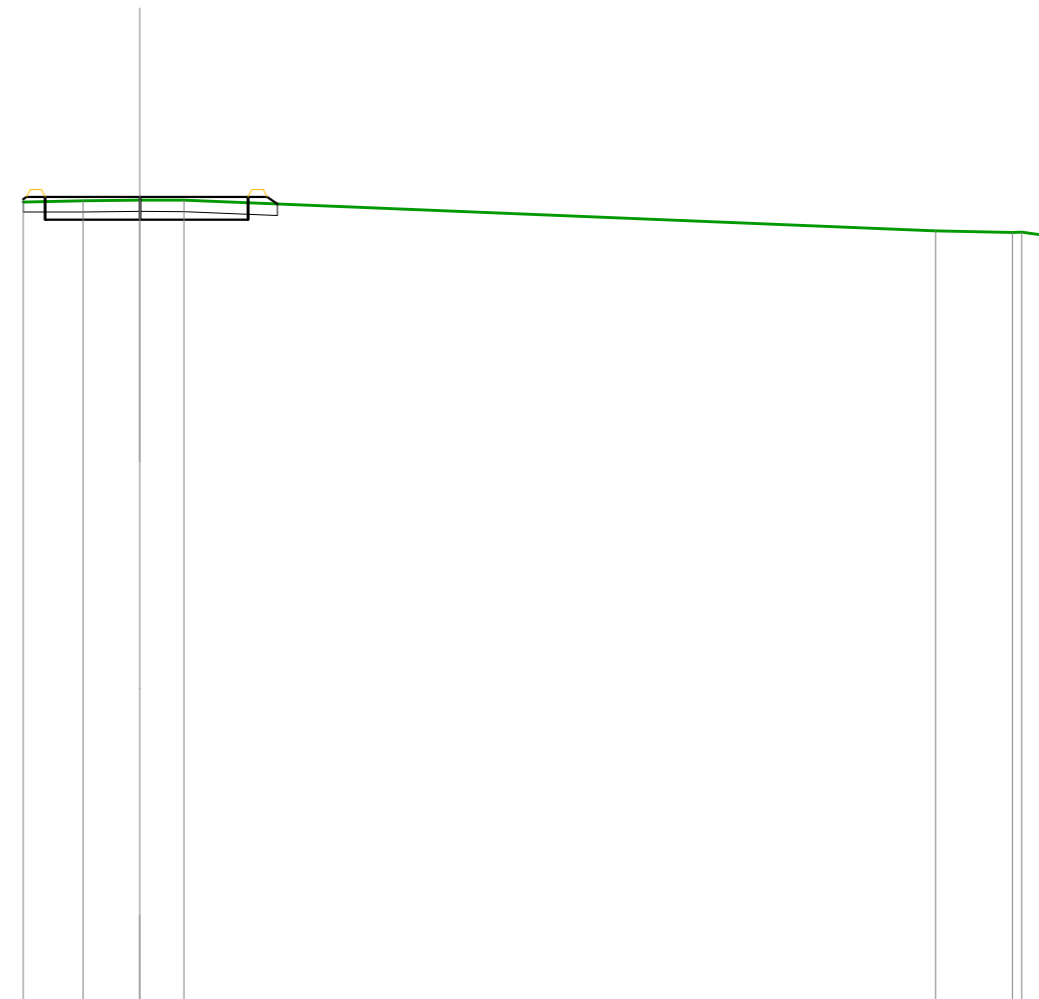
SCALA 1:200

QT.RIF. 550,000

QUOTE TERRENO	569,11	569,92		572,29	573,90	573,73	573,76	573,81	573,74		573,48	573,13	572,66
DIST.PARZIALI TERRENO	1,79	4,83		3,38	1,78	1,11	1,44	0,98		5,99	3,01	3,41	
QUOTE PROGETTO					573,76	573,89	573,29	573,89	573,29	573,89			
DIST.PARZIALI PROGETTO						2,50	2,50						

SCAVI E BONIFICHE	
STERRO	1,088 m ²
SCOTICO	1,987 m ²
RILEVATI	
ARGINELLO	0,160 m ²
SOVRASTRUTTURA STRADALE	
CASSONETTO	5,365 m

SEZIONE N.: 30
 QT. PROGETTO: 571,681
 DIST.PROG.: 375,000
 DIST.PREC.: 22,465
 DIST.SUCC.: 2,821



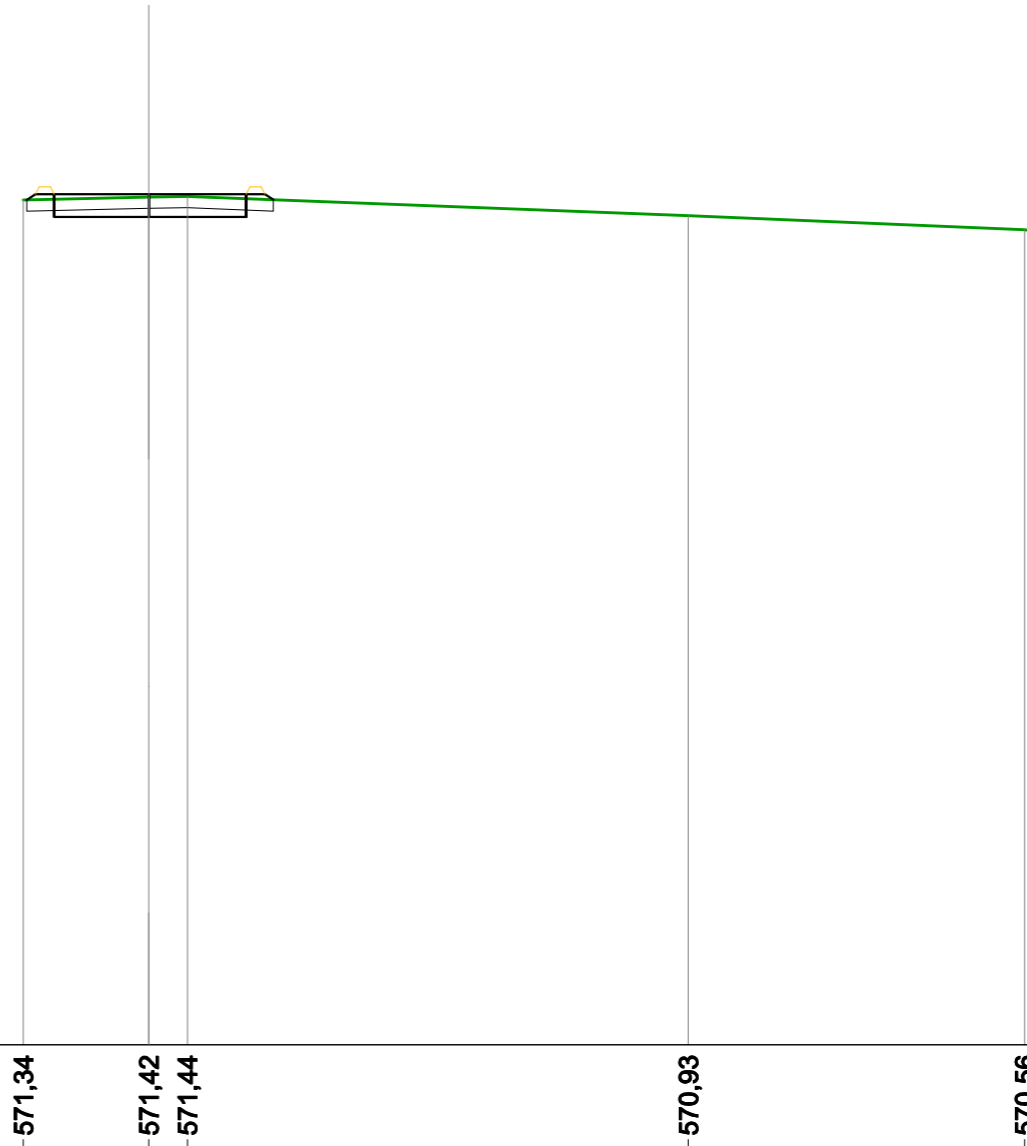
SCALA 1:200

QT.RIF. 550,000

QUOTE TERRENO	571,55	571,59	571,60	571,60	570,79	570,74	570,75	570,66
DIST.PARZIALI TERRENO	1,59	1,50	1,17	19,88	2,03	0,67		
QUOTE PROGETTO	571,63	571,68	571,68	571,08	571,08	571,08	571,08	571,50
DIST.PARZIALI PROGETTO		2,50	2,87					

SCAVI E BONIFICHE	
STERRO	1,073 m ²
SCOTICO	1,953 m ²
RILEVATI	
ARGINELLO	0,160 m ²
SOVRASTRUTTURA STRADALE	
CASSONETTO	5,075 m

SEZIONE N.: 31
 QT. PROGETTO: 571,495
 DIST.PROG.: 377,821
 DIST.PREC.: 2,821
 DIST.SUCC.: 22,179



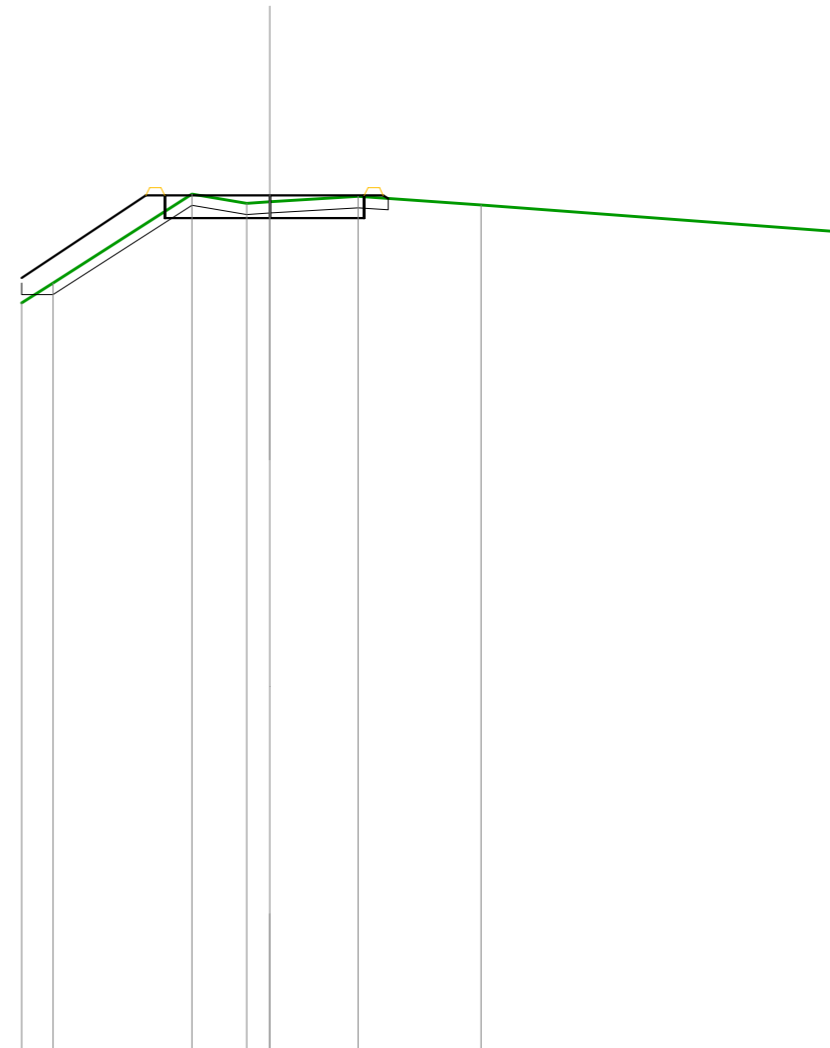
SCALA 1:200

QT.RIF. 549,000

QUOTE TERRENO	571,34	571,42	571,44	570,93	570,56
DIST.PARZIALI TERRENO	3,32	1,02	13,25	8,89	
QUOTE PROGETTO	571,35	571,49	570,89	571,49	570,89
DIST.PARZIALI PROGETTO	2,50	2,57			

SCAVI E BONIFICHE	
STERRO	0,967 m ²
SCOTICO	2,731 m ²
RILEVATI	
RILEVATO	0,013 m ²
ARGINELLO	0,160 m ²
SOVRASTRUTTURA STRADALE	
CASSONETTO	5,277 m

SEZIONE N.: 32
 QT. PROGETTO: 570,026
 DIST.PROG.: 400,000
 DIST.PREC.: 22,179
 DIST.SUCC.: 2,455



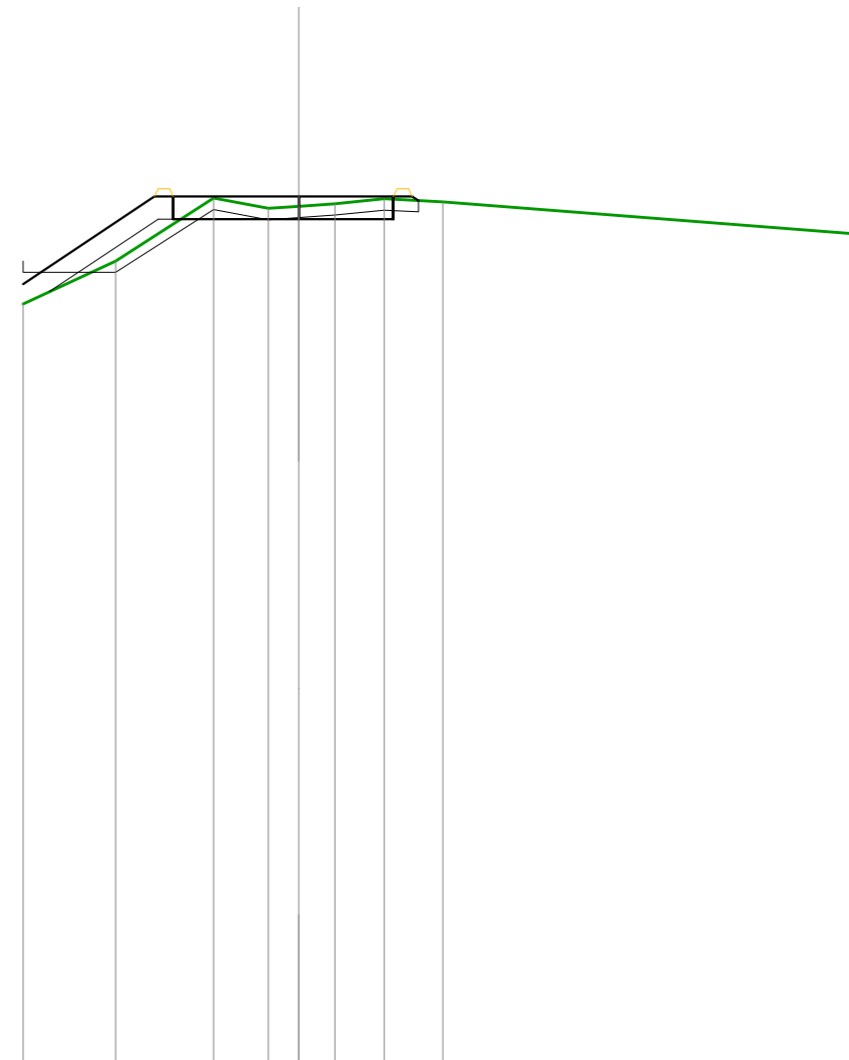
SCALA 1:200

QT.RIF. 547,000

QUOTE TERRENO		567,18	567,70		570,06	569,81	569,86	569,99	569,77		569,04
DIST.PARZIALI TERRENO		0,83	3,68	1,45	0,61	2,34	3,25		9,73		
QUOTE PROGETTO		567,84	570,03	569,43	570,03	569,43	570,03	569,43	570,03	569,94	
DIST.PARZIALI PROGETTO			3,29	2,78	2,50						

SCAVI E BONIFICHE	
STERRO	0,582 m ²
SCOTICO	2,500 m ²
RILEVATI	
RILEVATO	1,536 m ²
TERRENO VEGETALE	2,154 m ²
ARGINELLO	0,160 m ²
SOVRASTRUTTURA STRADALE	
CASSONETTO	5,816 m

SEZIONE N.: 33
 QT. PROGETTO: 569,863
 DIST.PROG.: 402,455
 DIST.PREC.: 2,455
 DIST.SUCC.: 13,054



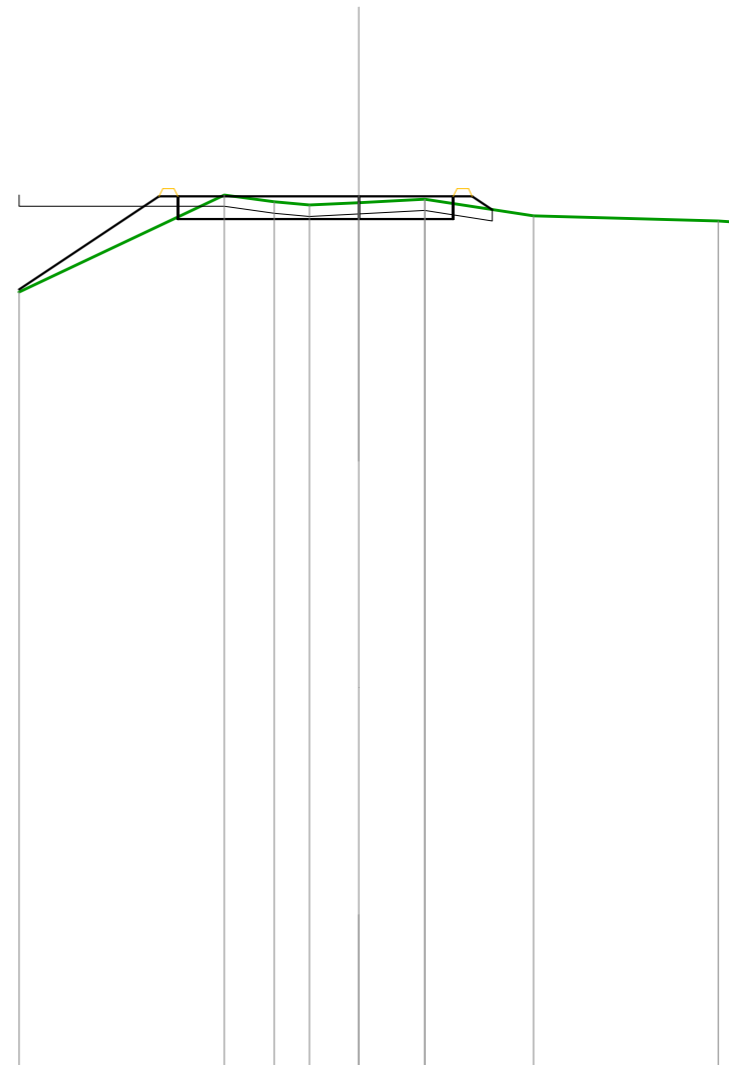
SCALA 1:200

QT.RIF. 547,000

QUOTE TERRENO	567,02	568,15	569,82	569,55	569,60	569,67	569,80	569,72	568,86
DIST.PARZIALI TERRENO	2,45	2,59	1,44	0,81	0,96	1,30	1,55	11,02	
QUOTE PROGETTO	567,54	569,86	569,26	569,86	569,26	569,86	569,26	569,86	569,75
DIST.PARZIALI PROGETTO	3,48	3,32	2,50						

SCAVI E BONIFICHE	
STERRO	1,309 m ²
SCOTICO	2,222 m ²
RILEVATI	
ARGINELLO	0,160 m ²
SOVRASTRUTTURA STRADALE	
CASSONETTO	7,285 m

SEZIONE N.: 34
 QT. PROGETTO: 568,999
 DIST.PROG.: 415,508
 DIST.PREC.: 13,054
 DIST.SUCC.: 9,492



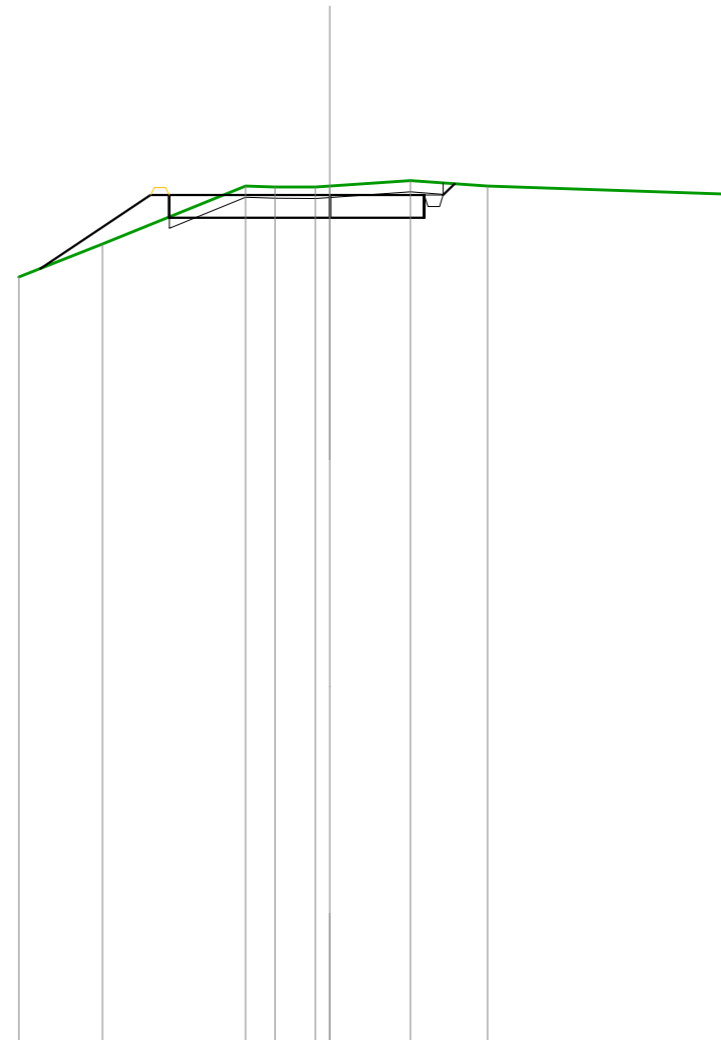
SCALA 1:200

QT.RIF. 546,000

QUOTE TERRENO		566,47		569,03	568,85	568,77	568,83	568,92	568,91	568,48		568,35	568,31
DIST.PARZIALI TERRENO			5,42	1,32	0,93	1,30	1,75	2,87		4,89		0,62	
QUOTE PROGETTO		566,53		569,00	568,40	569,00	568,40	569,00	568,40	569,00	568,64		
DIST.PARZIALI PROGETTO			3,70		4,78		2,50						

SCAVI E BONIFICHE	
STERRO	3,141 m ²
SCOTICO	2,173 m ²
FOSSO	0,120 m ²
RILEVATI	
RILEVATO	0,094 m ²
ARGINELLO	0,080 m ²
SOVRASTRUTTURA STRADALE	
CASSONETTO	6,743 m

SEZIONE N.: 35
 QT. PROGETTO: 568,370
 DIST.PROG.: 425,000
 DIST.PREC.: 9,492
 DIST.SUCC.: 3,562



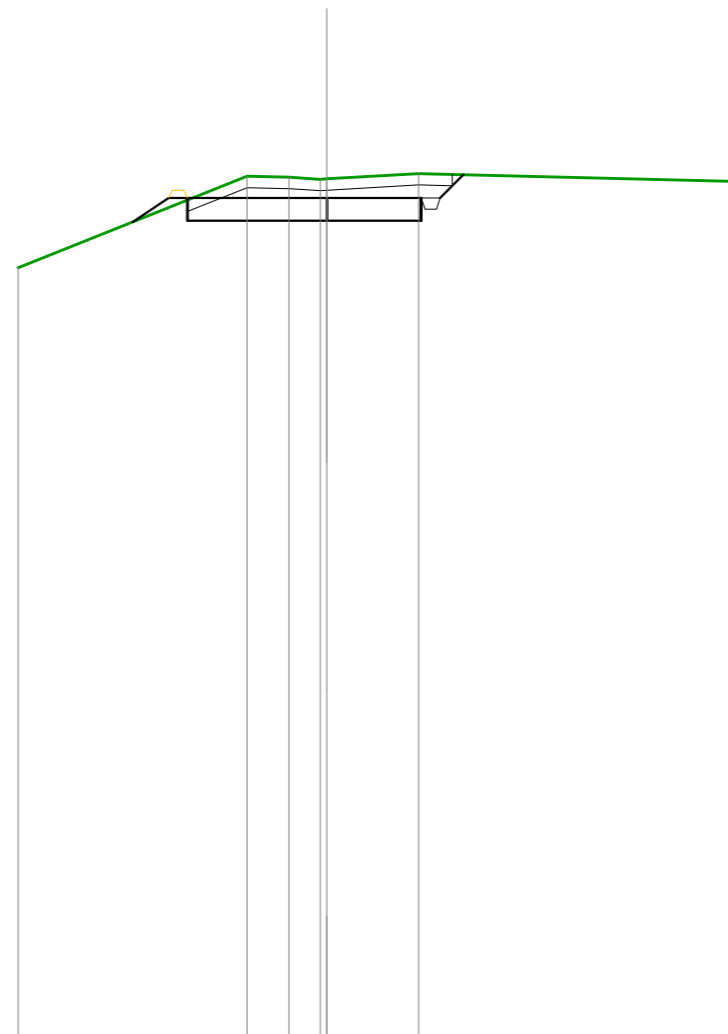
SCALA 1:200

QT.RIF. 546,000

QUOTE TERRENO	566,21	567,08	568,61	568,59	568,58	568,61	568,76	568,61	568,39
DIST.PARZIALI TERRENO	2,21	3,78	0,78	1,06	2,13	2,04	6,51		
QUOTE PROGETTO	566,43	568,37	567,77	568,37	567,77	568,37	567,77	568,37	568,67
DIST.PARZIALI PROGETTO	2,91	4,24	2,50						

SCAVI E BONIFICHE	
STERRO	5,116 m ²
SCOTICO	2,100 m ²
FOSSO	0,120 m ²
RILEVATI	
ARGINELLO	0,080 m ²
SOVRASTRUTTURA STRADALE	
CASSONETTO	6,182 m

SEZIONE N.: 36
 QT. PROGETTO: 568,134
 DIST.PROG.: 428,562
 DIST.PREC.: 3,562
 DIST.SUCC.: 21,438



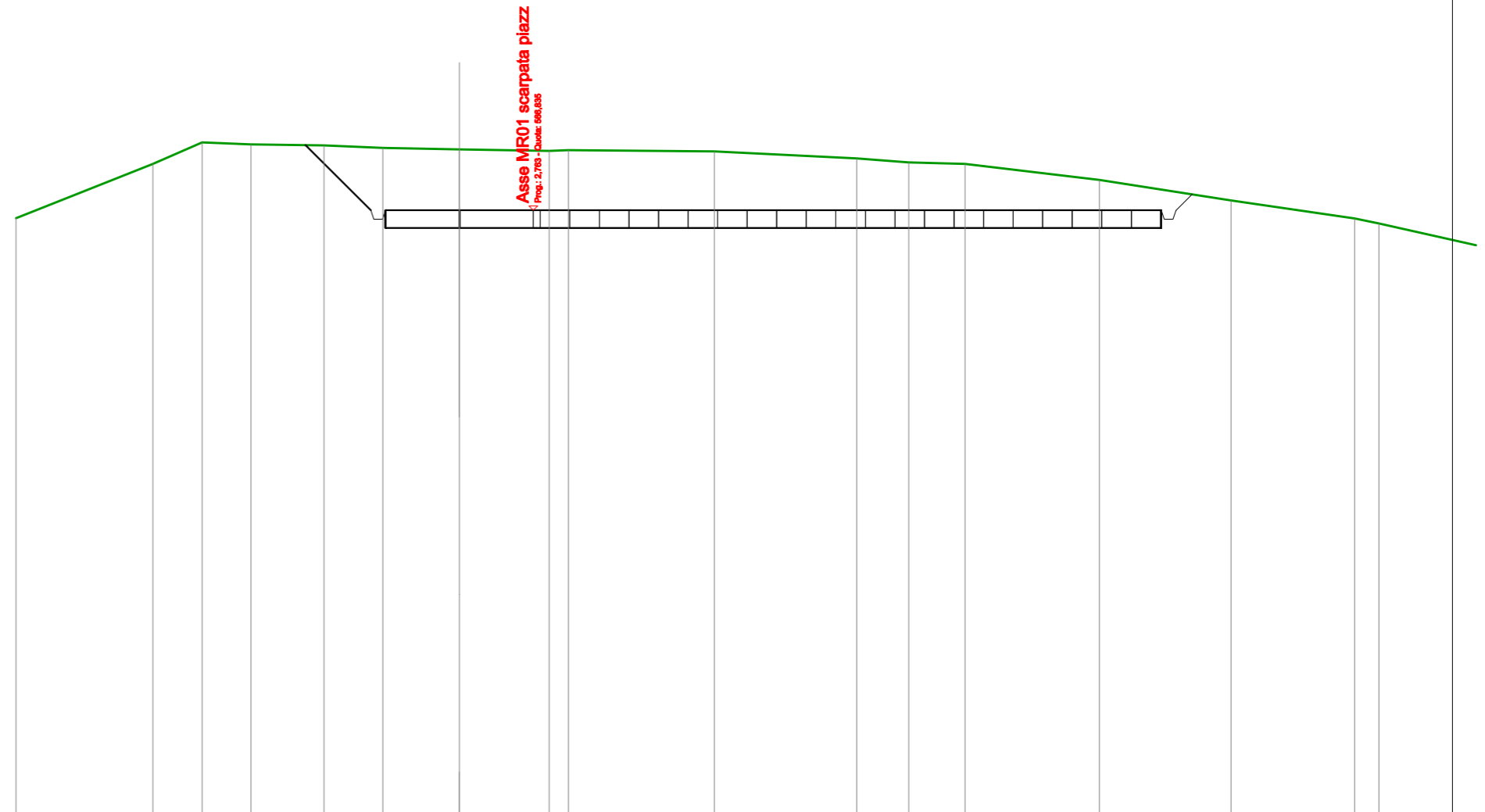
SCALA 1:200

QT.RIF. 546,000

QUOTE TERRENO		566,29		568,71	568,68	568,63	568,64	568,78		568,56
DIST.PARZIALI TERRENO			6,06	1,11	0,83	2,43		8,61		
QUOTE PROGETTO			567,50	568,13	567,53	568,13	567,53	568,13	567,53	568,75
DIST.PARZIALI PROGETTO			0,95	3,68		2,50		0,62		

SCAVI E BONIFICHE	
STERRO	64,145 m ²
FOSSO	1,178 m ²
SOVRASTRUTTURA STRADALE	
BALLAST	0,001 m ²
CASSONETTO	26,250 m

SEZIONE N.: MR01-IP
 QT. PROGETTO: 566,835
 DIST.PROG.: 463,763
 DIST.PREC.: 2,947
 DIST.SUCC.: 11,237



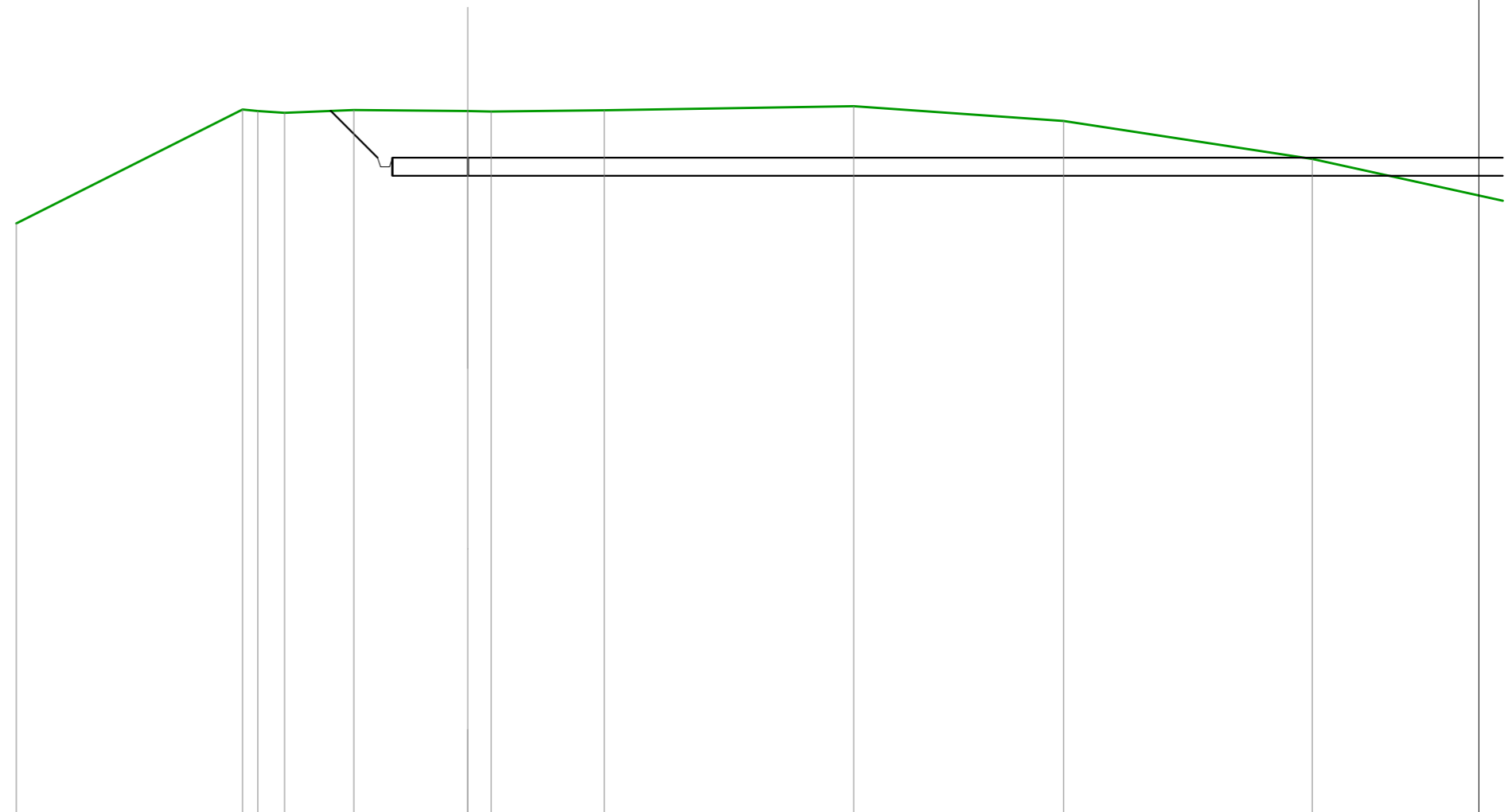
SCALA 1:200

QT.RIF. 546,000

QUOTE TERRENO	566,57	568,41	569,13	569,06	569,03	568,94	568,90	568,85	568,87	568,83	568,59	568,46	568,40	567,86	567,17	566,56	566,39	
DIST.PARZIALI TERRENO	4,63	1,67	1,65	2,47	1,99	2,59	3,04	0,65	4,93	4,82	1,76	1,91	4,54	4,45	4,19	0,82		
QUOTE PROGETTO					569,04	566,83	566,23	566,83	566,23	566,83				566,23	566,83	566,23		
DIST.PARZIALI PROGETTO					2,20	2,50					23,75							

SCAVI E BONIFICHE	
STERRO	59,979 m ²
FOSSO	0,908 m ²
RILEVATI	
RILEVATO	6,378 m ²
SOVRASTRUTTURA STRADALE	
CASSONETTO	40,750 m

SEZIONE N.: 43
 QT. PROGETTO: 566,761
 DIST.PROG.: 500,000
 DIST.PREC.: 25,000
 DIST.SUCC.: 21,263



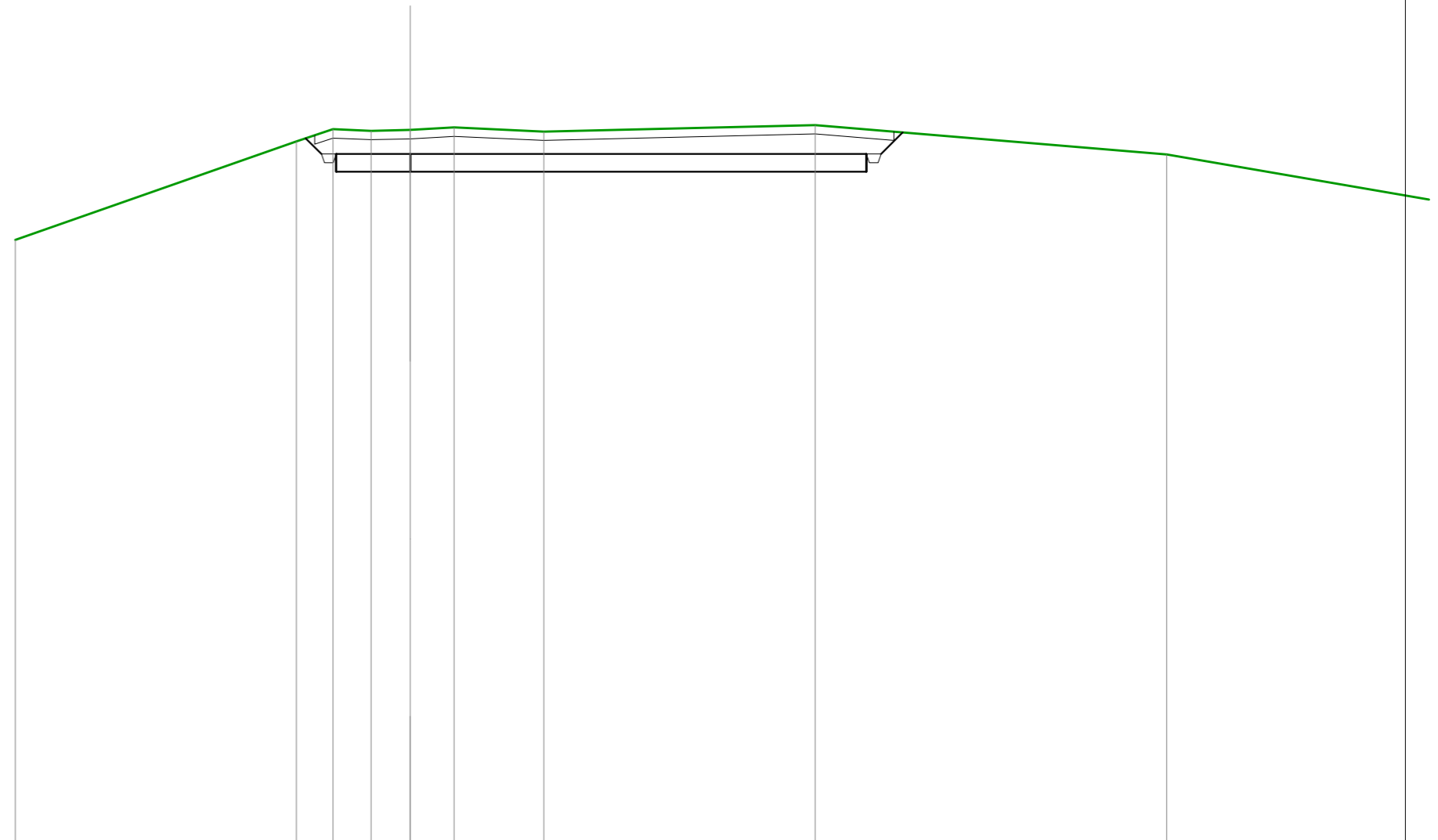
SCALA 1:200

QT.RIF. 545,000

QUOTE TERRENO	564,57	568,37	568,31	568,25	568,35	568,31	568,30	568,34	568,47	567,98	566,72
DIST.PARZIALI TERRENO	7,52	0,89	2,30	3,79	0,78	3,76	8,28	6,98	8,27		
QUOTE PROGETTO				568,32	566,76	566,16	566,76				
DIST.PARZIALI PROGETTO				1,56	2,50						

SCAVI E BONIFICHE	
STERRO	21,416 m ²
SCOTICO	5,867 m ²
FOSSO	0,240 m ²
SOVRASTRUTTURA STRADALE	
CASSONETTO	17,900 m

SEZIONE N.: 49
 QT. PROGETTO: 567,201
 DIST.PROG.: 550,000
 DIST.PREC.: 13,171
 DIST.SUCC.: 9,542




SCALA 1:200

QT.RIF. 544,000

QUOTE TERRENO	564,30	567,62	568,04	567,98	568,01	568,10	567,96	568,18	567,19
DIST.PARZIALI TERRENO	9,49	1,24	1,29	1,32	1,48	3,03	9,16	11,87	
QUOTE PROGETTO		567,73	567,20	566,60	567,20	566,60	567,20	566,60	567,20
DIST.PARZIALI PROGETTO			2,50			15,40		0,73	

SCAVI E BONIFICHE	
STERRO	1,932 m ²
SCOTICO	1,678 m ²
FOSSO	0,173 m ²
SOVRASTRUTTURA STRADALE	
CASSONETTO	5,000 m

SEZIONE N.: 52
 QT. PROGETTO: 568,072
 DIST.PROG.: 575,000
 DIST.PREC.: 3,195
 DIST.SUCC.: 9,069




SCALA 1:200

QT.RIF. 544,000

QUOTE TERRENO	564,47	568,21	568,06	568,11	568,18	568,26	568,24	568,16	568,06	568,06	567,46	567,13
DIST.PARZIALI TERRENO	12,37	1,33	1,30	1,27	0,88	1,48	3,10	5,21	1,86	8,06	3,47	
QUOTE PROGETTO		568,09	568,07	567,47	568,07	567,47	568,07	568,25				
DIST.PARZIALI PROGETTO			2,50	2,50								

SCAVI E BONIFICHE	
STERRO	14,773 m ²
FOSSO	0,120 m ²
RILEVATI	
ARGINELLO	0,080 m ²
SOVRASTRUTTURA STRADALE	
CASSONETTO	17,649 m

SEZIONE N.: 54
 QT. PROGETTO: 568,942
 DIST.PROG.: 600,000
 DIST.PREC.: 15,931
 DIST.SUCC.: 25,946



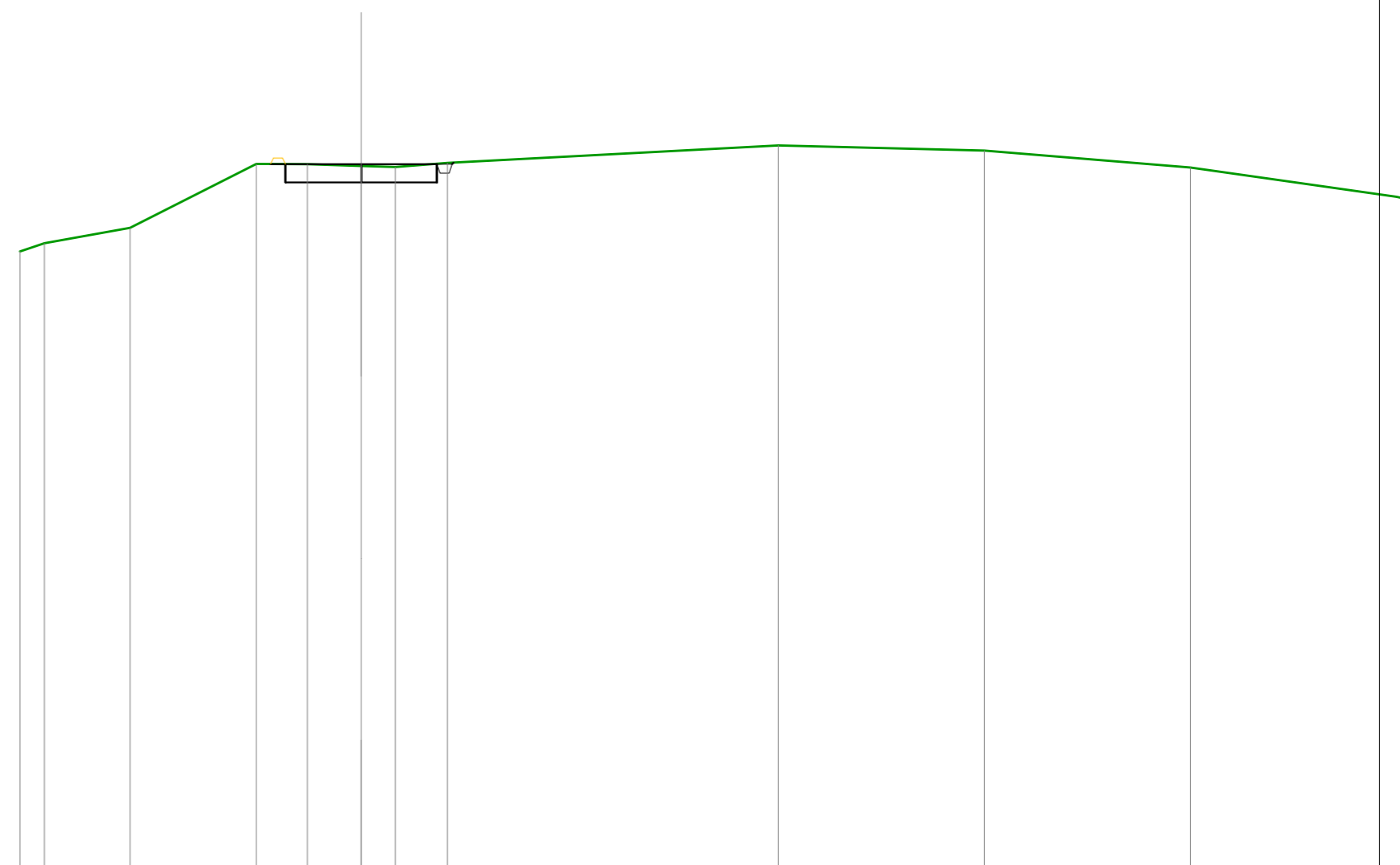
SCALA 1:200

QT.RIF. 546,000

QUOTE TERRENO		565,34		568,89	568,88	568,91	568,95	568,99	568,99		569,39		569,30	569,01		
DIST.PARZIALI TERRENO			12,07		1,16	0,83	1,06	0,80	0,72		7,60		11,62	3,21		
QUOTE PROGETTO				568,32	568,94	568,34	568,94	568,34	568,94				568,34	568,94	568,34	569,35
DIST.PARZIALI PROGETTO				0,94		2,50					15,15					

SCAVI E BONIFICHE	
STERRO	2,812 m ²
FOSSO	0,120 m ²
RILEVATI	
ARGINELLO	0,080 m ²
SOVRASTRUTTURA STRADALE	
CASSONETTO	5,000 m

SEZIONE N.: 56
 QT. PROGETTO: 571,305
 DIST.PROG.: 638,378
 DIST.PREC.: 12,432
 DIST.SUCC.: 12,432




SCALA 1:200

QT.RIF. 548,000

QUOTE TERRENO		568,42	568,70	569,20		571,31	571,30	571,24	571,21	571,34		571,92		571,75		571,20
DIST.PARZIALI TERRENO		0,81	2,83	4,16		1,69	1,78	1,12	1,72		10,92		6,80		6,80	
QUOTE PROGETTO						571,31	570,71	571,31	570,71	571,31	570,71					
DIST.PARZIALI PROGETTO							2,50		2,50							

SCAVI E BONIFICHE	
STERRO	2,502 m ²
SCOTICO	1,823 m ²
FOSSO	0,120 m ²
RILEVATI	
ARGINELLO	0,080 m ²
SOVRASTRUTTURA STRADALE	
CASSONETTO	5,000 m

SEZIONE N.: 62
 QT. PROGETTO: 578,727
 DIST.PROG.: 712,331
 DIST.PREC.: 12,331
 DIST.SUCC.: 12,669



SCALA 1:200

QT.RIF. 555,000

QUOTE TERRENO		580,98	580,83 580,84		580,24	579,39	579,11	578,63	578,67	578,75	578,30		576,48	575,31	574,77 574,70	573,99	573,38
DIST.PARZIALI TERRENO		2,56		6,30		3,01	1,12	0,66	1,08	2,39	1,32	5,98	2,01	2,60	3,66	3,48	
QUOTE PROGETTO						579,71	578,73	578,13	578,73	578,13	578,73	578,13					
DIST.PARZIALI PROGETTO						0,99	2,50		2,50								

REGIONE SICILIA
Provincia di Palermo
COMUNI DI PARTINICO- MONREALE

PROGETTO

POTENZIAMENTO PARCO EOLICO PARTINICO-MONREALE



PROGETTO ESECUTIVO

COMMITTENTE

ERG Wind Energy



PROGETTISTA



Hydro Engineering s.s.
 di Damiano e Mariano Galbo
 via Rossotti, 39
 91011 Alcamo (TP) Italy



OGGETTO DELL'ELABORATO

5-ASSE R-MR01
AREA PALE-SEZIONI TRASVERSALI

REV.	DATA	ATTIVITA'	REDATTO	VERIFICATO	APROVATO
0	Febbraio 2022	PRIMA EMISSIONE	AB	VF	MG

CODICE PROGETTISTA		DATA	SCALA	FORMATO	FOGLIO	CODICE COMMITTENTE					
IMP.	DISC.	TIPO DOC.	PROGR.	REV.							
PAR	EXE	TAV	0038	00							

NOME FILE: PAR-EXE-TAV-0038_00_Asse R-MR01-Sezioni trasversali.dwg

ERG Wind Energy S.r.l. si riserva tutti i diritti su questo documento che non può essere riprodotto neppure parzialmente senza la sua autorizzazione scritta.

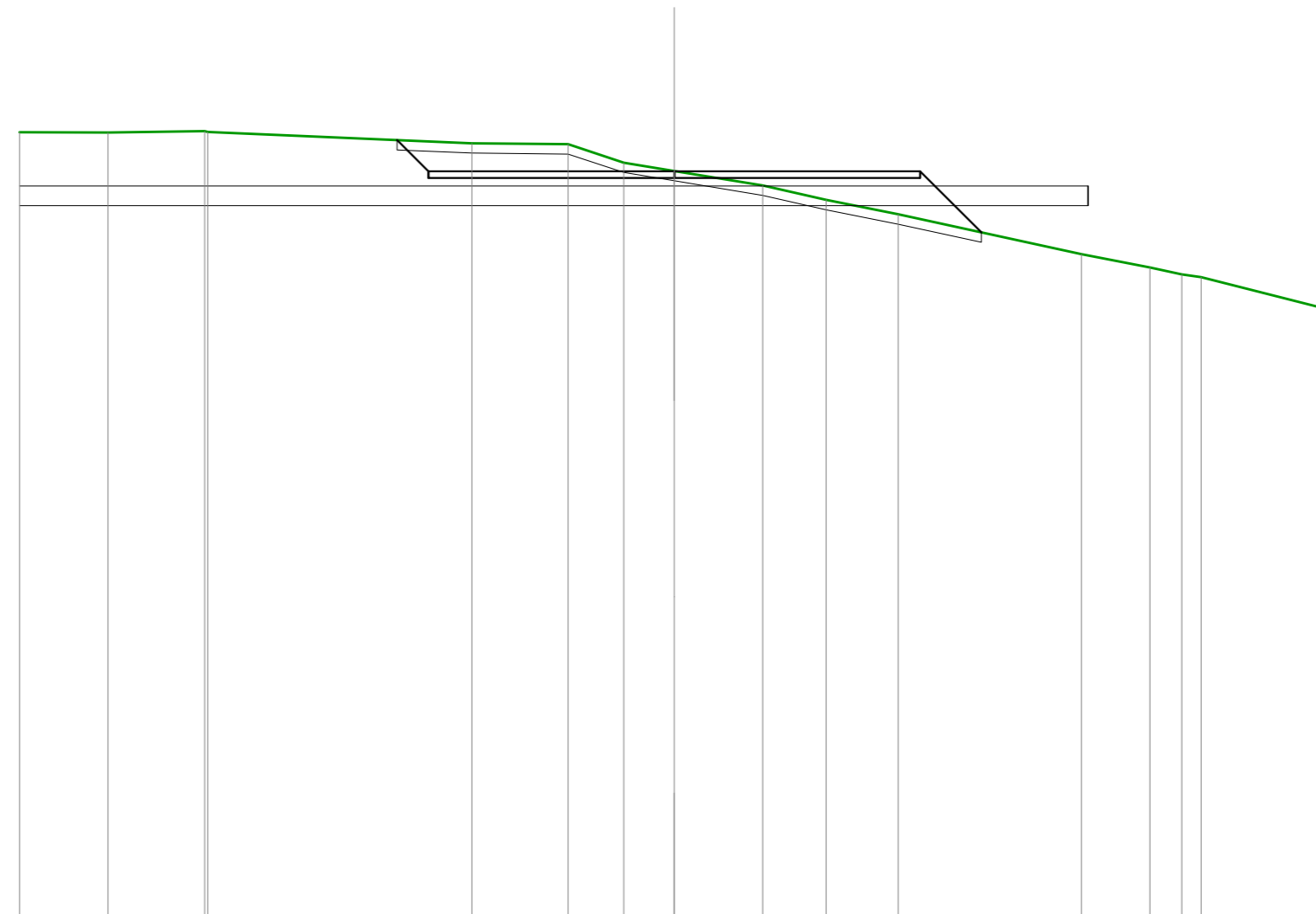
A
B
C
D
E
F

1 2 3 4 5 6 7 8

ISO A3 1 2 3 4 5 6 7 8

SCAVI E BONIFICHE	
STERRO	38,931 m ²
SCOTICO	5,352 m ²
RILEVATI	
RILEVATO	13,994 m ²
SOVRASTRUTTURA STRADALE	
CASSONETTO	15,019 m

SEZIONE N.: 1
 QT. PROGETTO: 567,168
 DIST.PROG.: 0,000
 DIST.SUCC.: 25,000



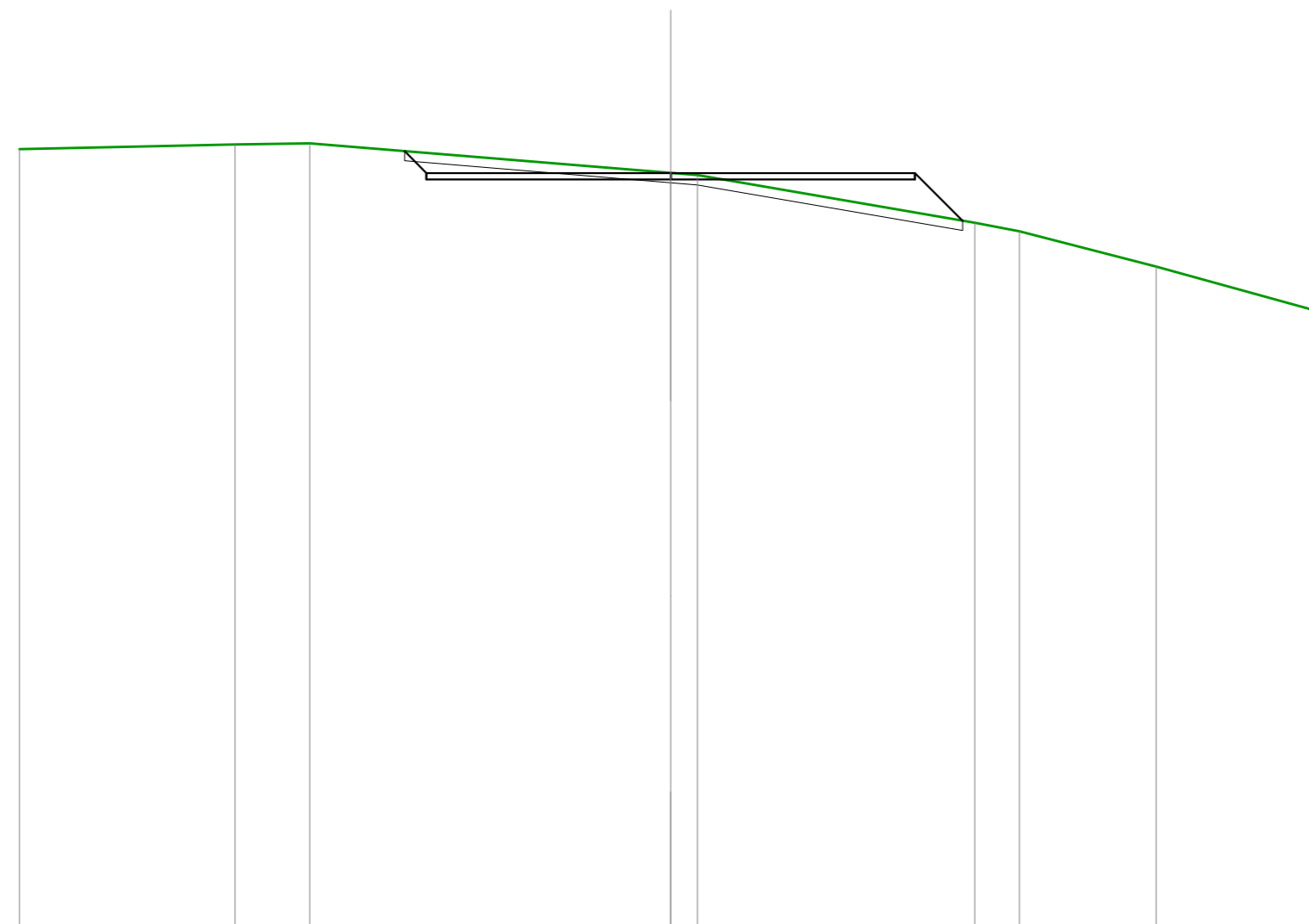
SCALA 1:200

QT.RIF. 544,000

QUOTE TERRENO	568,36	568,35	568,39 568,37	568,02	567,99	567,43	567,18	566,73	566,29	565,85	564,64	564,23	564,01 563,94	562,94
DIST.PARZIALI TERRENO	2,70	2,96	8,07	2,94	1,70	1,54	2,70	1,94	2,20	5,60	2,09	0,97 0,60	3,90	
QUOTE PROGETTO				568,12 566,97 567,17			566,97 567,17			566,97 567,17	565,30			
DIST.PARZIALI PROGETTO				0,95	7,51		7,51			1,87				

SCAVI E BONIFICHE	
STERRO	1,694 m ²
SCOTICO	5,142 m ²
RILEVATI	
RILEVATO	5,105 m ²
SOVRASTRUTTURA STRADALE	
CASSONETTO	15,000 m

SEZIONE N.: 2
 QT. PROGETTO: 567,247
 DIST.PROG.: 25,000
 DIST.PREC.: 25,000
 DIST.SUCC.: 26,273



SCALA 1:200

QT.RIF. 544,000

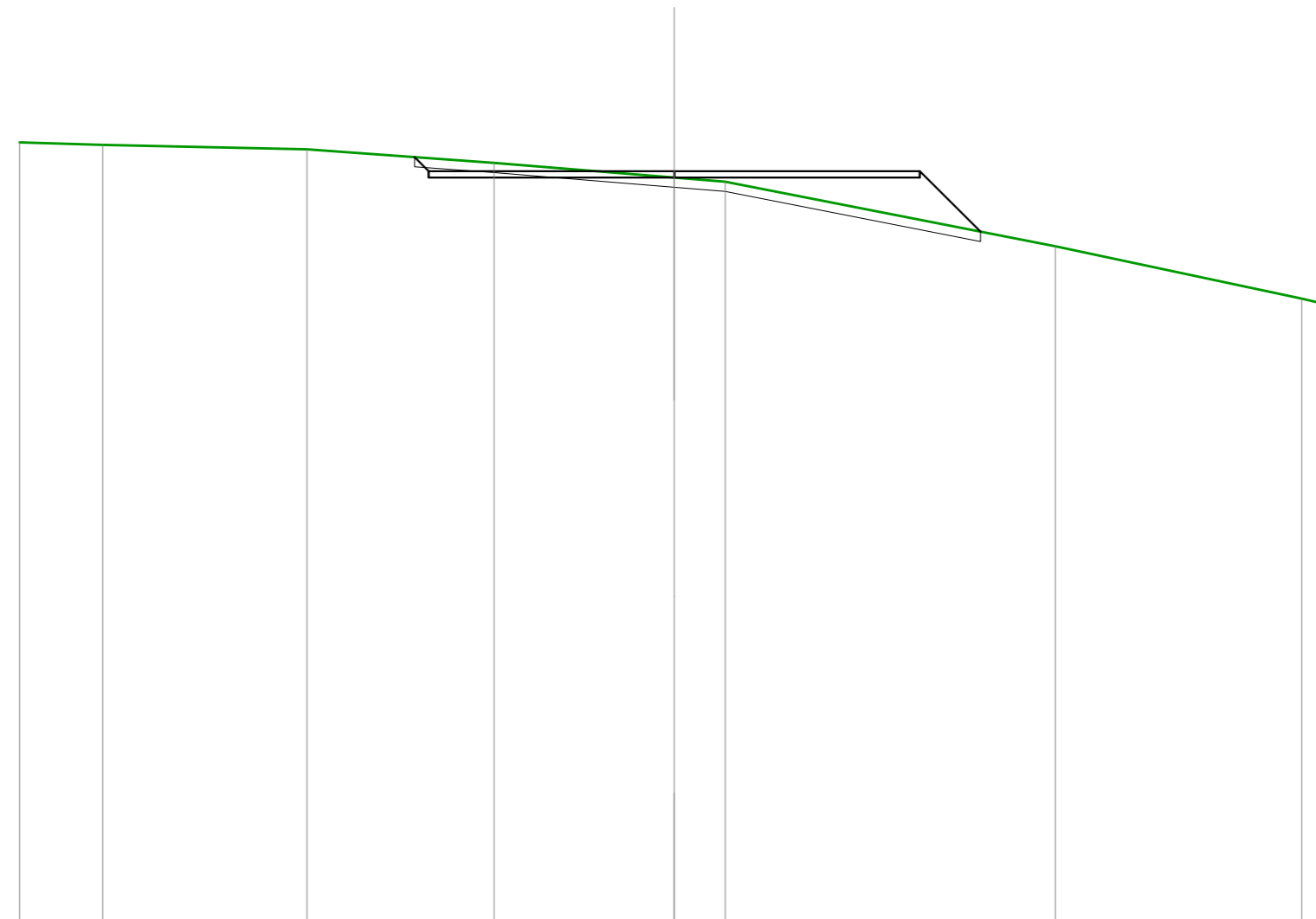
QUOTE TERRENO		567,98		568,13	568,16			567,25	567,18		565,72	565,46	564,38		562,97
DIST.PARZIALI TERRENO			6,62	2,30		11,08		0,82		8,51	1,37	4,20		5,09	
QUOTE PROGETTO							567,92	567,05	567,25		567,05	567,25	565,78		
DIST.PARZIALI PROGETTO							0,67	7,50		7,50		1,47			

SCAVI E BONIFICHE	
STERRO	0,605 m ²
SCOTICO	5,185 m ²
RILEVATI	
RILEVATO	7,085 m ²
SOVRASTRUTTURA STRADALE	
CASSONETTO	15,000 m

SEZIONE N.: 3
 QT. PROGETTO: 567,331
 DIST.PROG.: 51,273
 DIST.PREC.: 26,273

SCALA 1:200

QT.RIF. 544,000



QUOTE TERRENO	568,20	568,13	568,00	567,59	567,13	567,01	565,03	563,43	563,24
DIST.PARZIALI TERRENO	2,55	6,24	5,72	5,50	1,56	10,08	7,53	0,83	
QUOTE PROGETTO				567,76 567,33 567,13	567,13 567,33		567,33 567,13 565,48		
DIST.PARZIALI PROGETTO				7,50	7,50	1,85			