

REGIONE SICILIA
Provincia di Palermo
COMUNI DI PARTINICO- MONREALE

PROGETTO

POTENZIAMENTO PARCO EOLICO PARTINICO-MONREALE



PROGETTO ESECUTIVO

COMMITTENTE

ERG Wind Energy



PROGETTISTA



Hydro Engineering s.s.
 di Damiano e Mariano Galbo
 via Rossotti, 39
 91011 Alcamo (TP) Italy



OGGETTO DELL'ELABORATO

8-ASSE R-MR04
SEZIONI TRASVERSALI

REV.	DATA	ATTIVITA'	REDATTO	VERIFICATO	APROVATO
0	Marzo 2022	PRIMA EMISSIONE	AB	VF	MG

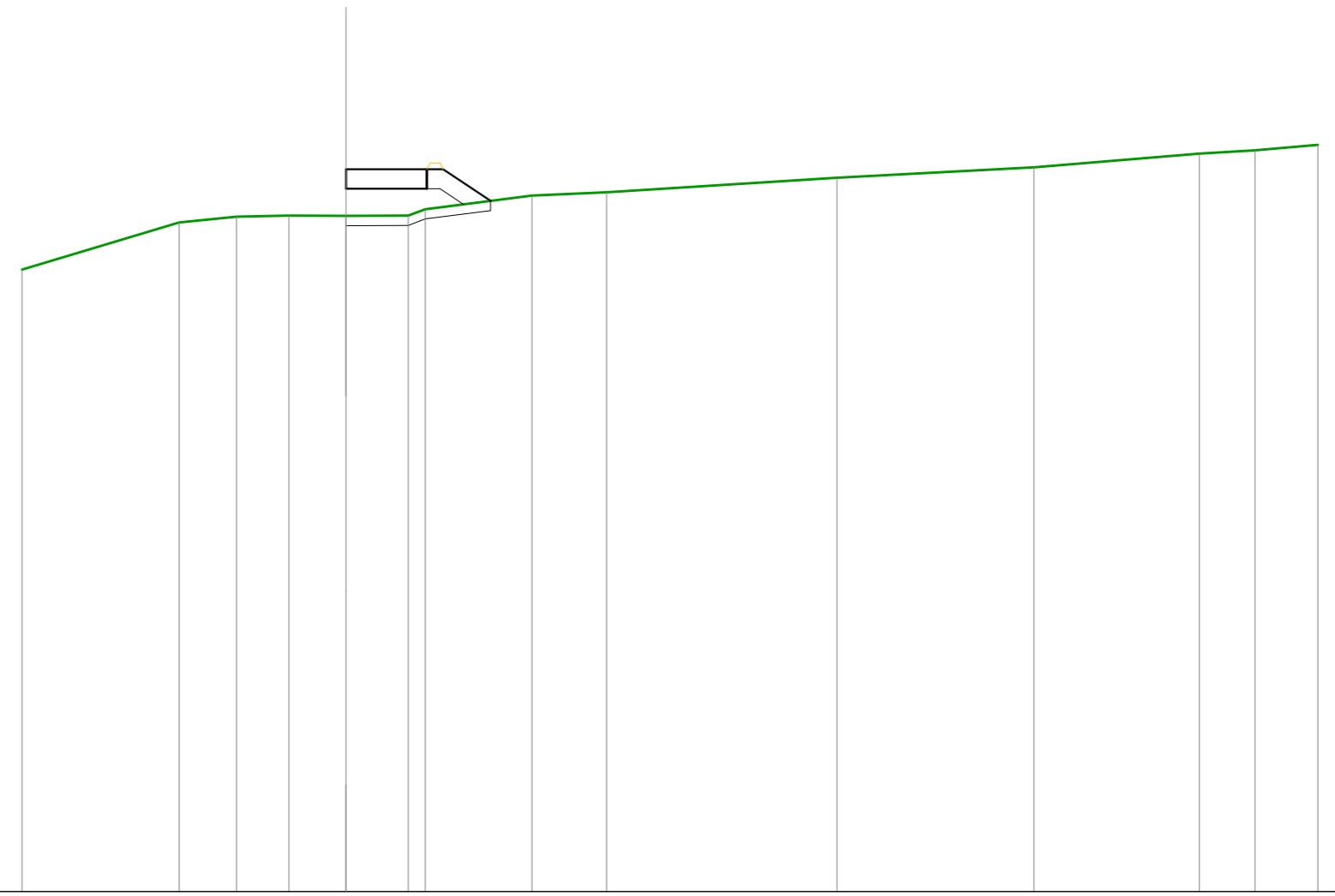
CODICE PROGETTISTA		DATA	SCALA	FORMATO	FOGLIO	CODICE COMMITTENTE					
IMP.	DISC.	TIPO DOC.	PROGR.	REV.							
						PAR	EXE	TAV	0050	00	

NOME FILE: PAR-EXE-TAV-0050_00_asse R-MR04-Sezioni trasversali.dwg

ERG Wind Energy S.r.l. si riserva tutti i diritti su questo documento che non può essere riprodotto neppure parzialmente senza la sua autorizzazione scritta.

SCAVI E BONIFICHE	
SCOTICO	1,339 m ²
RILEVATI	
RILEVATO	3,563 m ²
TERRENO VEGETALE	0,720 m ²
ARGINELLO	0,080 m ²
SOVRASTRUTTURA STRADALE	
CASSONETTO	2,500 m

SEZIONE N.: 1
 QT. PROGETTO: 508,302
 DIST.PROG.: 0,000
 DIST.SUCC.: 13,022



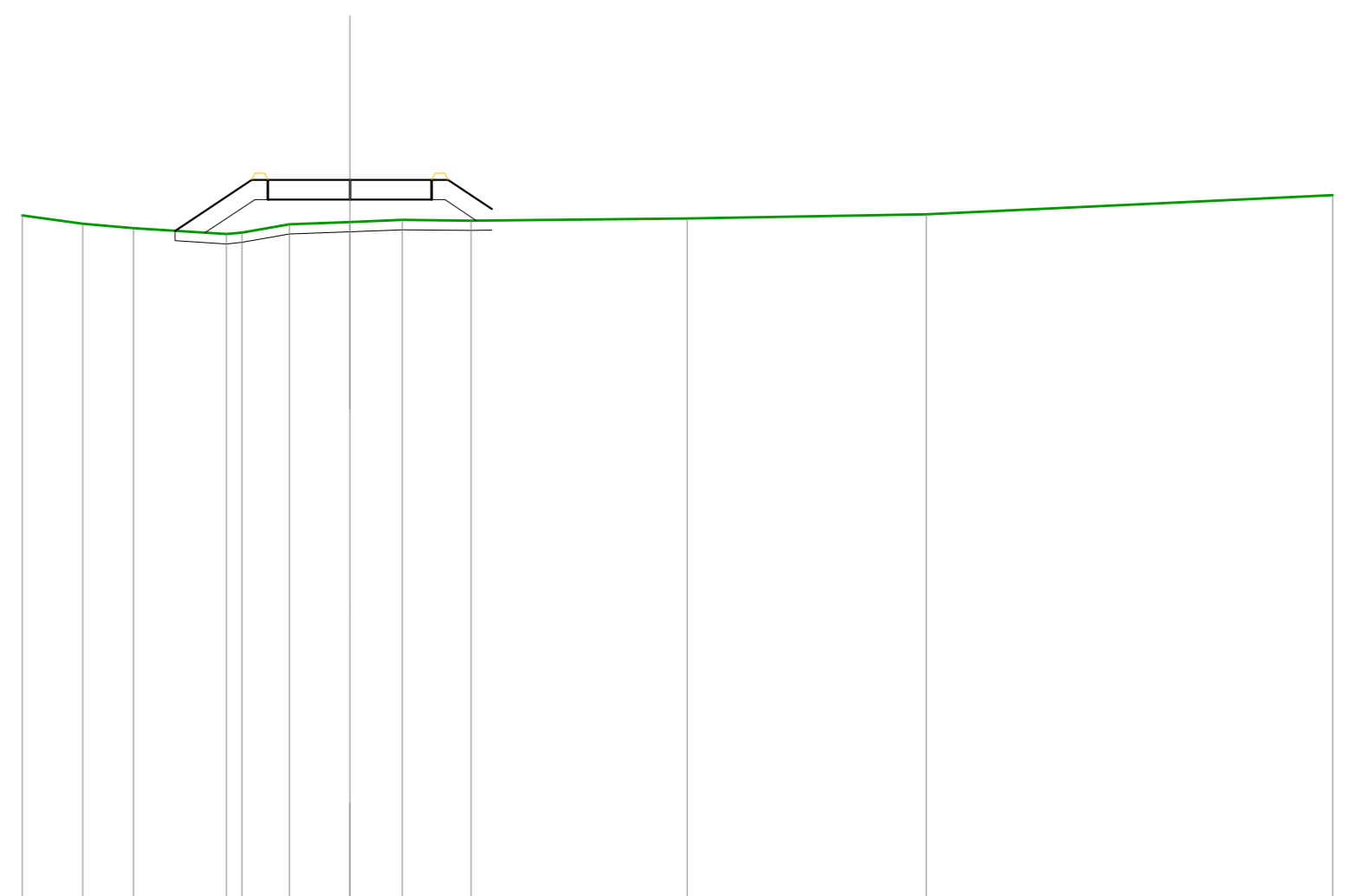
SCALA 1:200

QT.RIF. 486,000

QUOTE TERRENO	505,21	506,66	506,84	506,87	506,86	506,87	507,07	507,49	507,59	508,04	508,36	508,79	508,88	509,06
DIST.PARZIALI TERRENO	4,85	1,77	1,62	1,76	1,92	3,29	2,30	7,11	6,08	5,11	1,72	1,94		
QUOTE PROGETTO					507,70	508,30	507,70	508,30	508,30	507,33				
DIST.PARZIALI PROGETTO					2,50	1,46								

SCAVI E BONIFICHE	
SCOTICO	2,899 m ²
RILEVATI	
RILEVATO	7,643 m ²
TERRENO VEGETALE	2,126 m ²
ARGINELLO	0,160 m ²
SOVRASTRUTTURA STRADALE	
CASSONETTO	5,000 m

SEZIONE N.: 4
 QT. PROGETTO: 508,329
 DIST.PROG.: 19,379
 DIST.PREC.: 6,347
 DIST.SUCC.: 5,621



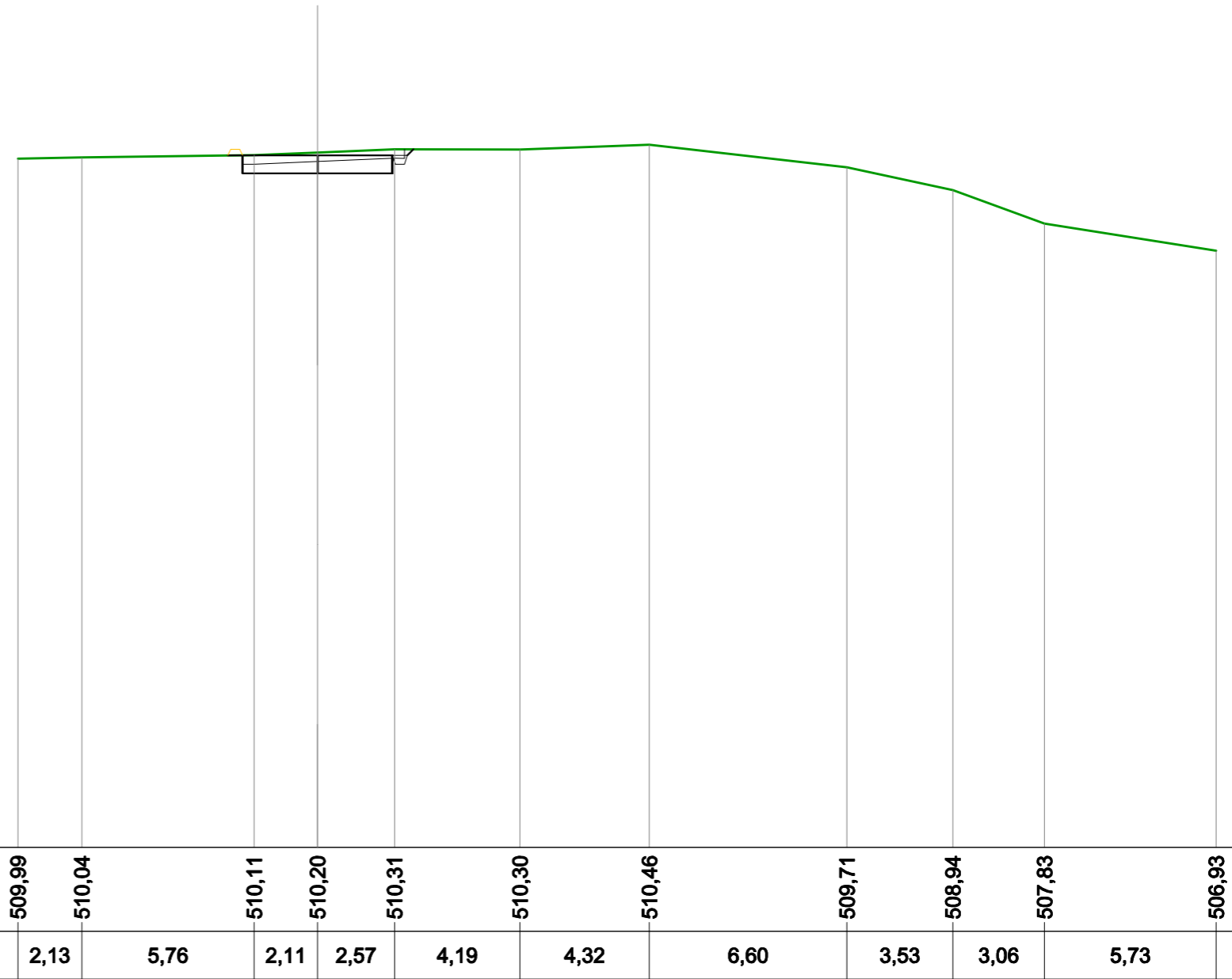
SCALA 1:200

QT.RIF. 486,000

QUOTE TERRENO				507,25	506,99	506,86		506,68	506,72	506,98	507,05	507,11	507,09		507,15		507,28		507,86
DIST.PARZIALI TERRENO				1,84	1,55	2,84		1,45	1,84	1,60	2,10		6,60		7,30		12,41		
QUOTE PROGETTO						506,77		508,33	507,73	508,33	507,73	508,33	507,73	508,33	507,44				
DIST.PARZIALI PROGETTO						2,33		2,50	2,50		1,33								

SCAVI E BONIFICHE	
STERRO	2,004 m ²
SCOTICO	1,620 m ²
FOSSO	0,084 m ²
RILEVATI	
ARGINELLO	0,080 m ²
SOVRASTRUTTURA STRADALE	
CASSONETTO	5,000 m

SEZIONE N.: 6
 QT. PROGETTO: 510,110
 DIST.PROG.: 50,000
 DIST.PREC.: 25,000
 DIST.SUCC.: 20,978



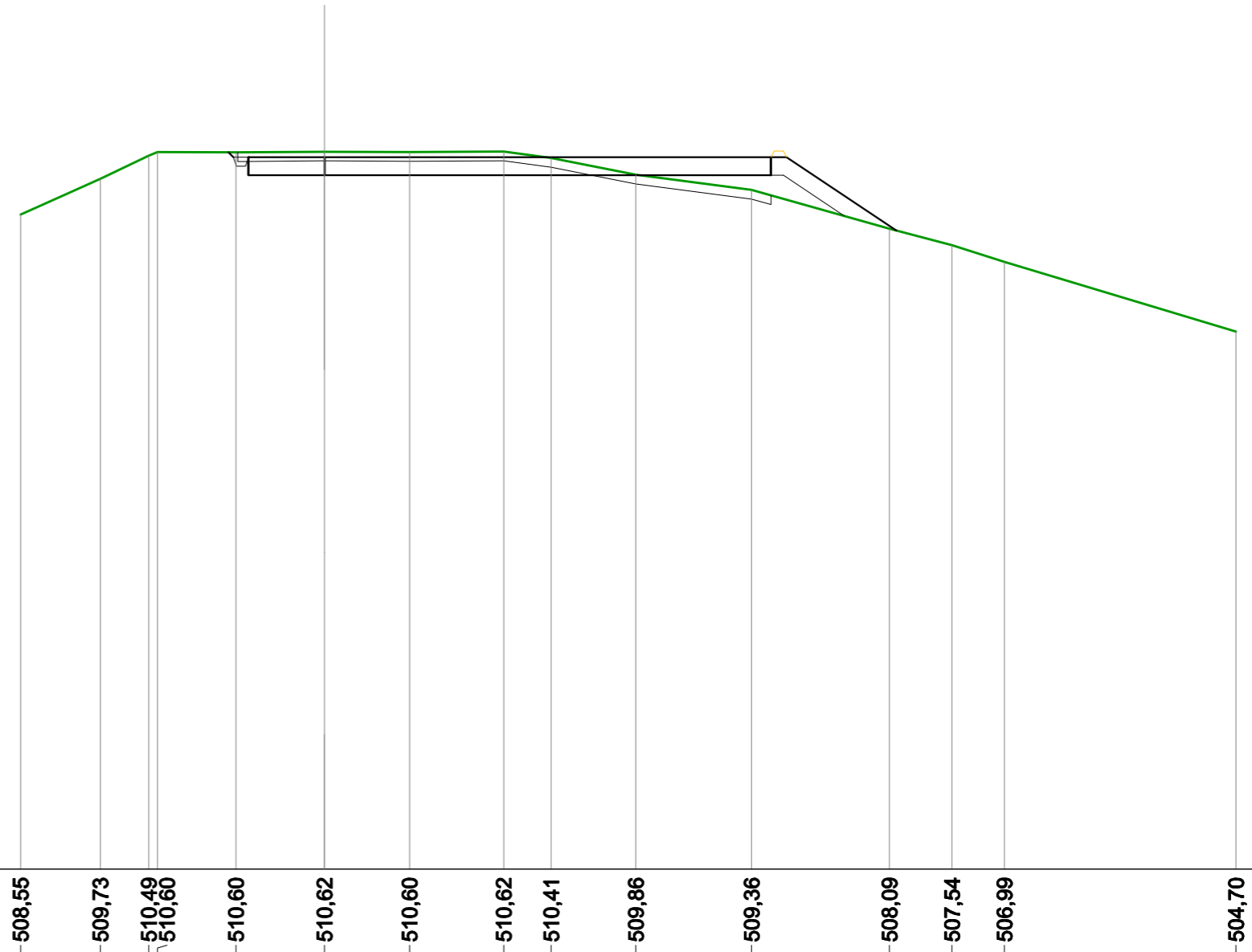
SCALA 1:200

QT.RIF. 487,000

QUOTE TERRENO	509,99	510,04	510,11	510,20	510,31	510,30	510,46	509,71	508,94	507,83	506,93
DIST.PARZIALI TERRENO	2,13	5,76	2,11	2,57	4,19	4,32	6,60	3,53	3,06	5,73	
QUOTE PROGETTO			510,10 510,11 509,51 510,11	509,51 510,11	509,51 510,11 510,31						
DIST.PARZIALI PROGETTO			2,50	2,50							

SCAVI E BONIFICHE	
STERRO	4,749 m ²
SCOTICO	5,267 m ²
FOSSO	0,076 m ²
RILEVATI	
RILEVATO	3,841 m ²
TERRENO VEGETALE	1,571 m ²
ARGINELLO	0,080 m ²
SOVRASTRUTTURA STRADALE	
CASSONETTO	17,202 m

SEZIONE N.: 7
 QT. PROGETTO: 510,441
 DIST.PROG.: 70,978
 DIST.PREC.: 20,978
 DIST.SUCC.: 1,866




SCALA 1:200

QT.RIF. 487,000

QUOTE TERRENO	508,55	509,73	510,49	510,60	510,60	510,62	510,60	510,62	510,41	509,86	509,36	508,09	507,54	506,99	504,70	
DIST.PARZIALI TERRENO	2,63	1,59	2,58	2,91	2,80	3,10	1,56	2,78	3,81	4,54	2,06	1,73	7,62			
QUOTE PROGETTO				510,60	510,44	509,84	510,44	509,84	510,44		509,84	510,44	510,44	508,03		
DIST.PARZIALI PROGETTO				2,50		14,70					3,62					

SCAVI E BONIFICHE	
STERRO	4,079 m ²
SCOTICO	5,202 m ²
FOSSO	0,076 m ²
RILEVATI	
RILEVATO	6,249 m ²
TERRENO VEGETALE	2,133 m ²
ARGINELLO	0,080 m ²
SOVRASTRUTTURA STRADALE	
CASSONETTO	16,985 m

SEZIONE N.: 8
 QT. PROGETTO: 510,436
 DIST.PROG.: 72,844
 DIST.PREC.: 1,866
 DIST.SUCC.: 2,156




SCALA 1:200

QT.RIF. 487,000

QUOTE TERRENO	508,25	509,78	510,59	510,60	510,62	510,61	510,05	508,99	508,67	508,29	506,83	504,70	504,29
DIST.PARZIALI TERRENO	3,24	1,98	4,79	2,57	1,79	4,09	5,29	1,39	1,33	5,35	6,68	1,52	
QUOTE PROGETTO			510,59	510,44	509,84	510,44	509,84	510,44	510,44	507,48			
DIST.PARZIALI PROGETTO			2,50			14,49		4,43					

SCAVI E BONIFICHE	
STERRO	3,317 m ²
SCOTICO	5,155 m ²
FOSSO	0,072 m ²
RILEVATI	
RILEVATO	9,033 m ²
TERRENO VEGETALE	2,637 m ²
ARGINELLO	0,080 m ²
SOVRASTRUTTURA STRADALE	
CASSONETTO	16,880 m

SEZIONE N.: 9
 QT. PROGETTO: 510,446
 DIST.PROG.: 75,000
 DIST.PREC.: 2,156
 DIST.SUCC.: 17,319



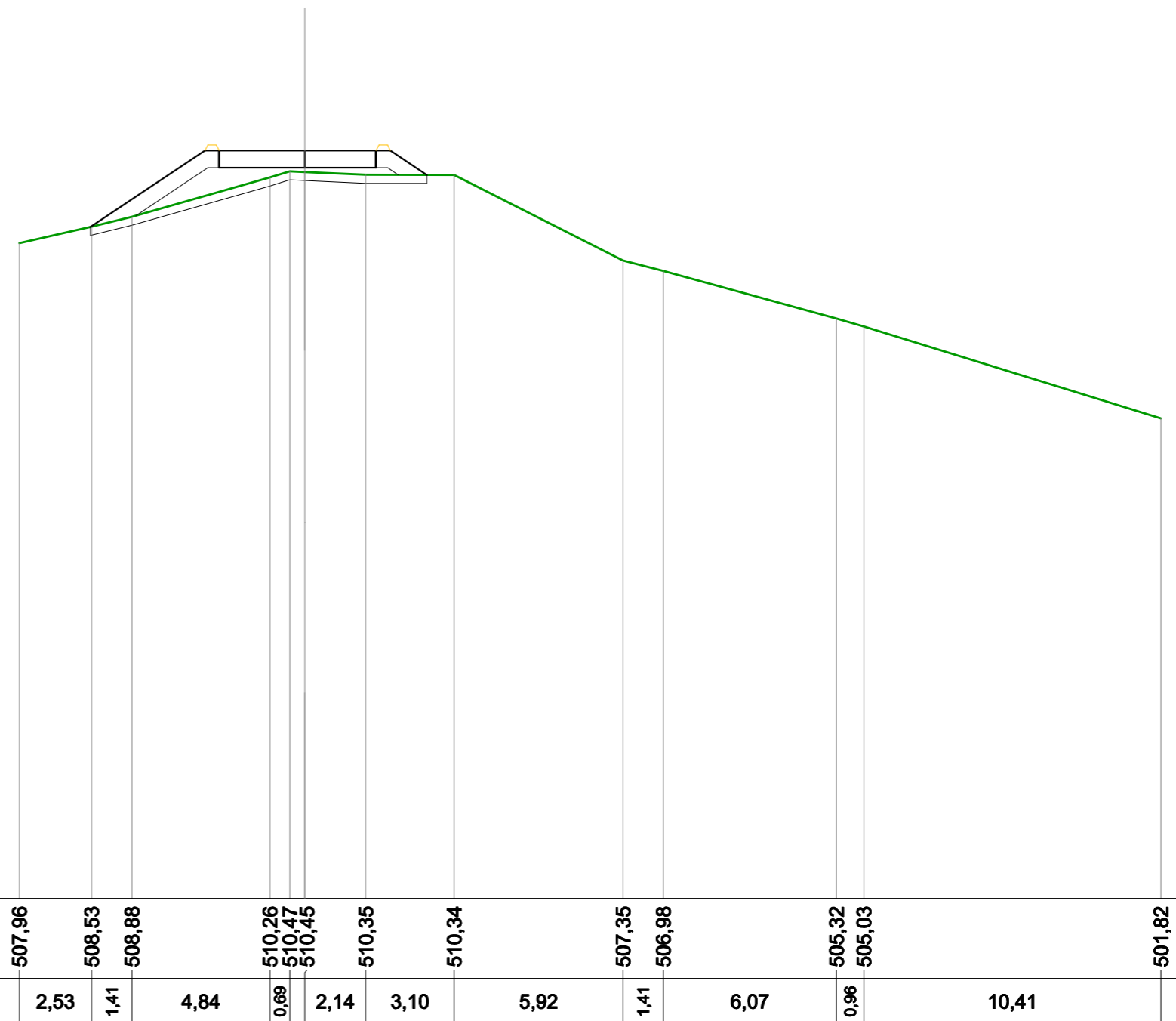
SCALA 1:200

QT.RIF. 486,000

QUOTE TERRENO				507,97	509,00		510,50	510,56	510,54	510,55		510,58	510,59		509,71	509,56	509,58		507,98		506,48	506,00		503,85
DIST.PARZIALI TERRENO					2,19	3,76	0,91	2,94		3,71		5,40			6,81				5,20		1,59		6,75	
QUOTE PROGETTO							510,55	510,45	509,85	510,45		509,85	510,45		509,85	510,45	510,45		506,94					
DIST.PARZIALI PROGETTO								2,57				14,31							5,27					

SCAVI E BONIFICHE	
SCOTICO	3,536 m ²
RILEVATI	
RILEVATO	6,268 m ²
TERRENO VEGETALE	2,396 m ²
ARGINELLO	0,160 m ²
SOVRASTRUTTURA STRADALE	
CASSONETTO	5,498 m

SEZIONE N.: 10
 QT. PROGETTO: 511,196
 DIST.PROG.: 92,319
 DIST.PREC.: 17,319
 DIST.SUCC.: 7,753



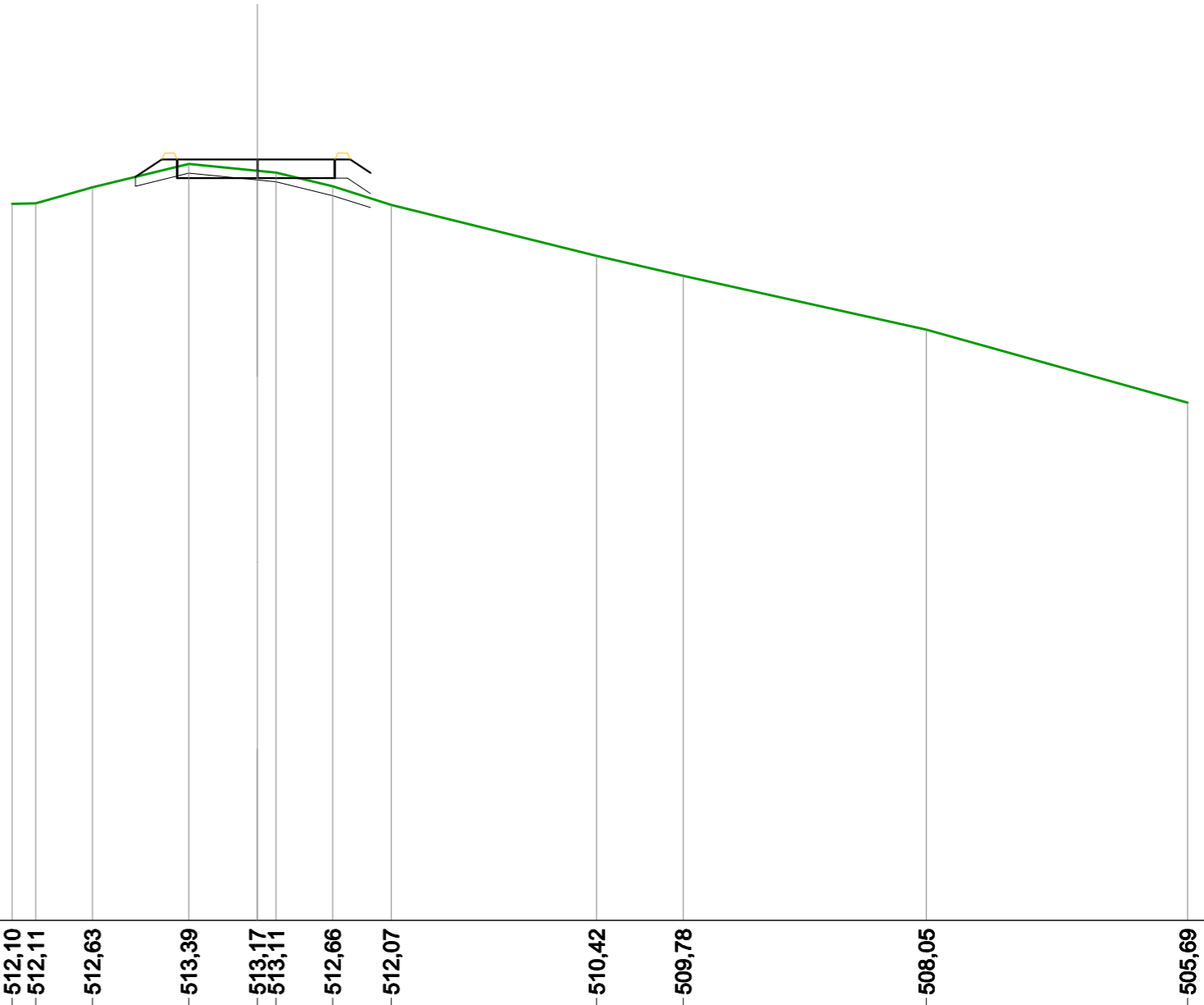
SCALA 1:200

QT.RIF. 485,000

QUOTE TERRENO		507,96	508,53	508,88		510,26	510,47	510,45	510,35	510,34		507,35	506,98		505,32	505,03		501,82
DIST.PARZIALI TERRENO			2,53	1,41		4,84	0,69	2,14	3,10		5,92	1,41		6,07	0,96		10,41	
QUOTE PROGETTO			508,52			511,20	510,60	511,20	510,60	511,20		510,60	511,20		511,20	510,34		
DIST.PARZIALI PROGETTO						4,01		3,00		2,50					1,28			

SCAVI E BONIFICHE	
STERRO	0,166 m ²
SCOTICO	2,275 m ²
RILEVATI	
RILEVATO	1,453 m ²
TERRENO VEGETALE	0,738 m ²
ARGINELLO	0,160 m ²
SOVRASTRUTTURA STRADALE	
CASSONETTO	5,085 m

SEZIONE N.: 12
 QT. PROGETTO: 513,533
 DIST.PROG.: 112,073
 DIST.PREC.: 12,000
 DIST.SUCC.: 1,588



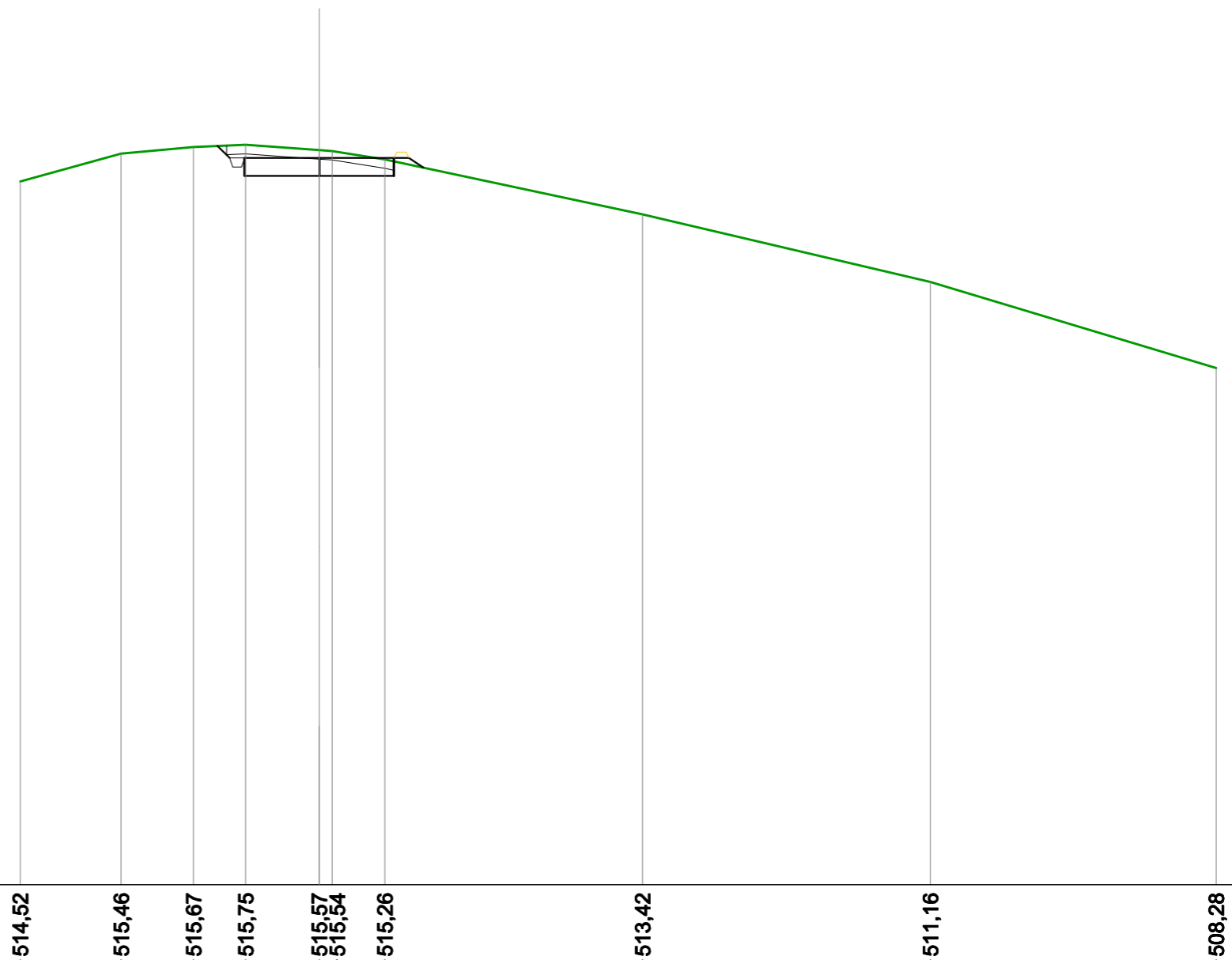
SCALA 1:200

QT.RIF. 489,000

QUOTE TERRENO		512,10	512,11	512,63	513,39	513,17	513,11	512,66	512,07		510,42	509,78		508,05		505,69
DIST.PARZIALI TERRENO		0,76	1,83	3,11	2,21	0,60	1,83	1,89		6,63	2,79		7,84		8,42	
QUOTE PROGETTO				512,97	513,53	512,93	513,53	512,93	513,53	513,10						
DIST.PARZIALI PROGETTO				0,84	2,58	2,50		0,65								

SCAVI E BONIFICHE	
STERRO	2,754 m ²
SCOTICO	1,680 m ²
FOSSO	0,120 m ²
RILEVATI	
ARGINELLO	0,080 m ²
SOVRASTRUTTURA STRADALE	
CASSONETTO	5,000 m

SEZIONE N.: 14
 QT. PROGETTO: 515,307
 DIST.PROG.: 122,019
 DIST.PREC.: 8,359
 DIST.SUCC.: 2,981



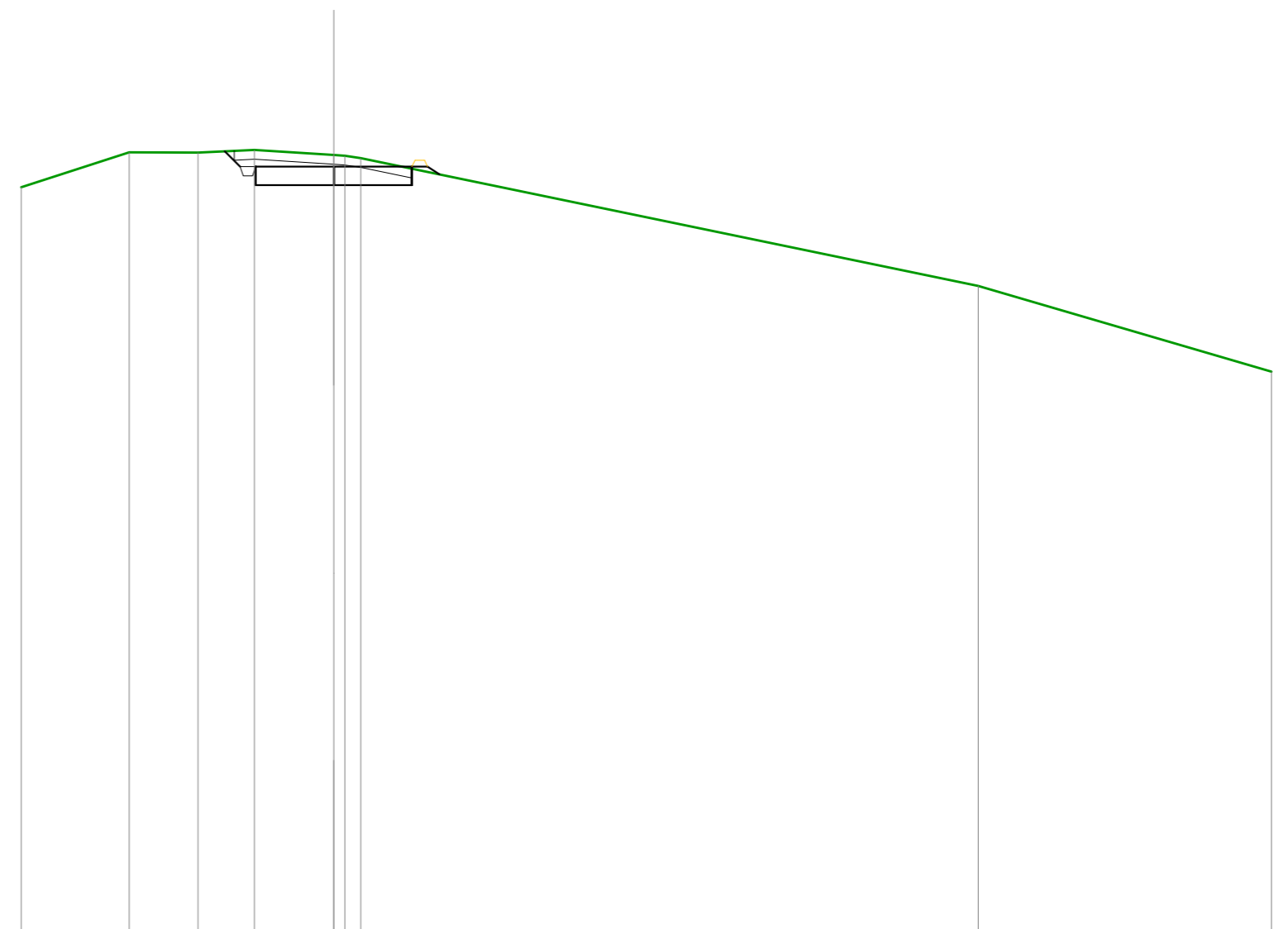
SCALA 1:200

QT.RIF. 491,000

QUOTE TERRENO	514,52	515,46	515,67	515,75	515,57	515,54	515,26	513,42	511,16	508,28
DIST.PARZIALI TERRENO		3,37	2,42	1,74	2,46	1,76	8,62	9,62	9,56	
QUOTE PROGETTO				515,71	515,31	514,71	515,31	514,71	515,31	514,99
DIST.PARZIALI PROGETTO					2,50	2,50				

SCAVI E BONIFICHE	
STERRO	3,250 m ²
SCOTICO	1,705 m ²
FOSSO	0,120 m ²
RILEVATI	
ARGINELLO	0,080 m ²
SOVRASTRUTTURA STRADALE	
CASSONETTO	5,000 m

SEZIONE N.: 15
 QT. PROGETTO: 515,873
 DIST.PROG.: 125,000
 DIST.PREC.: 2,981
 DIST.SUCC.: 8,135



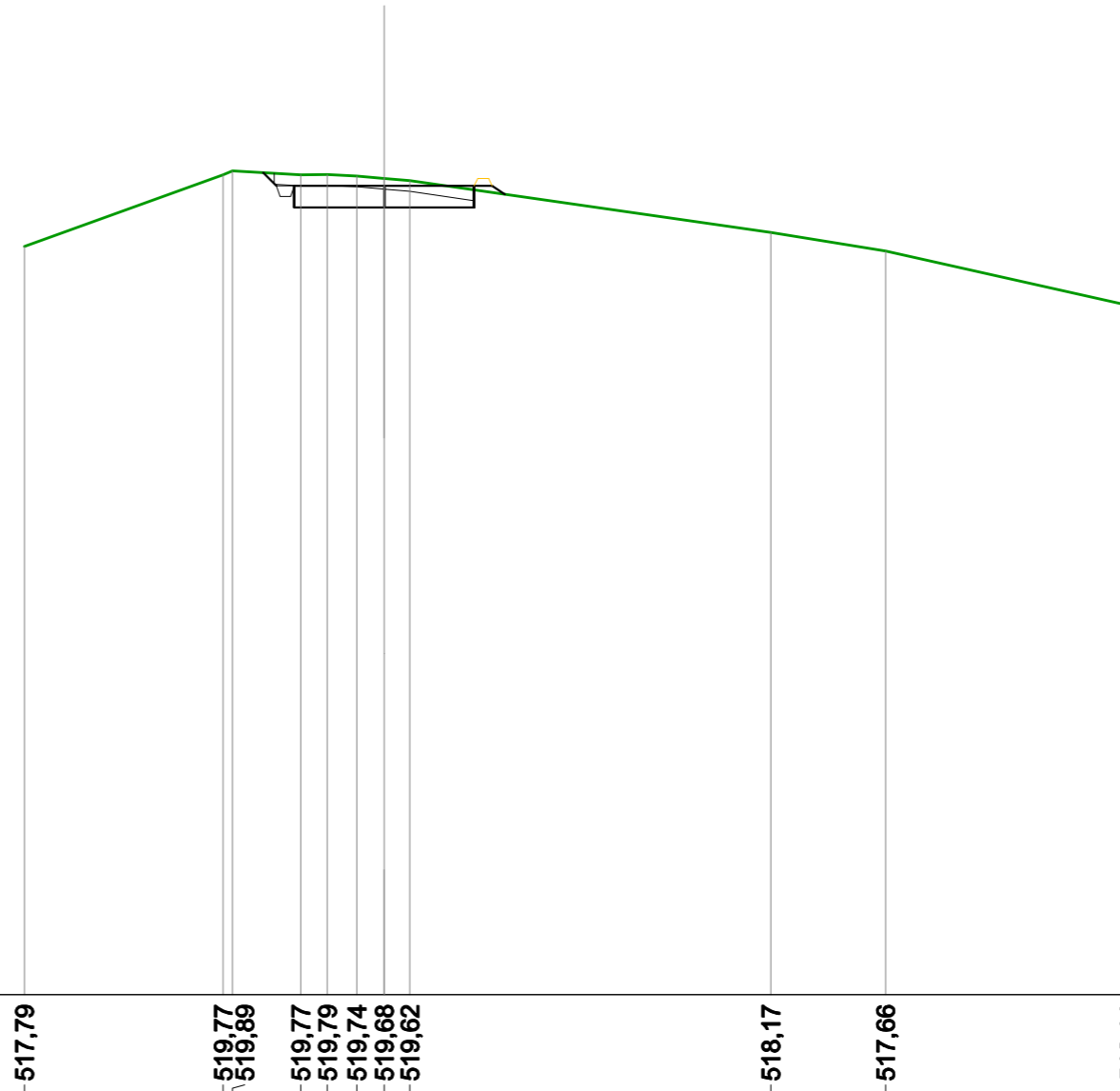
SCALA 1:200

QT.RIF. 491,000

QUOTE TERRENO	515,21	516,32	516,31	516,41	516,24 516,22 516,14	512,05	509,30
DIST.PARZIALI TERRENO	3,45	2,20	1,80	2,54	19,76	9,38	
QUOTE PROGETTO				516,36 515,87 515,27 515,87	515,27 515,87	515,27 515,87 515,62	
DIST.PARZIALI PROGETTO				2,50	2,50		

SCAVI E BONIFICHE	
STERRO	2,405 m ²
SCOTICO	1,668 m ²
FOSSO	0,120 m ²
RILEVATI	
ARGINELLO	0,080 m ²
SOVRASTRUTTURA STRADALE	
CASSONETTO	5,000 m

SEZIONE N.: 18
 QT. PROGETTO: 519,475
 DIST.PROG.: 150,000
 DIST.PREC.: 5,750
 DIST.SUCC.: 25,000



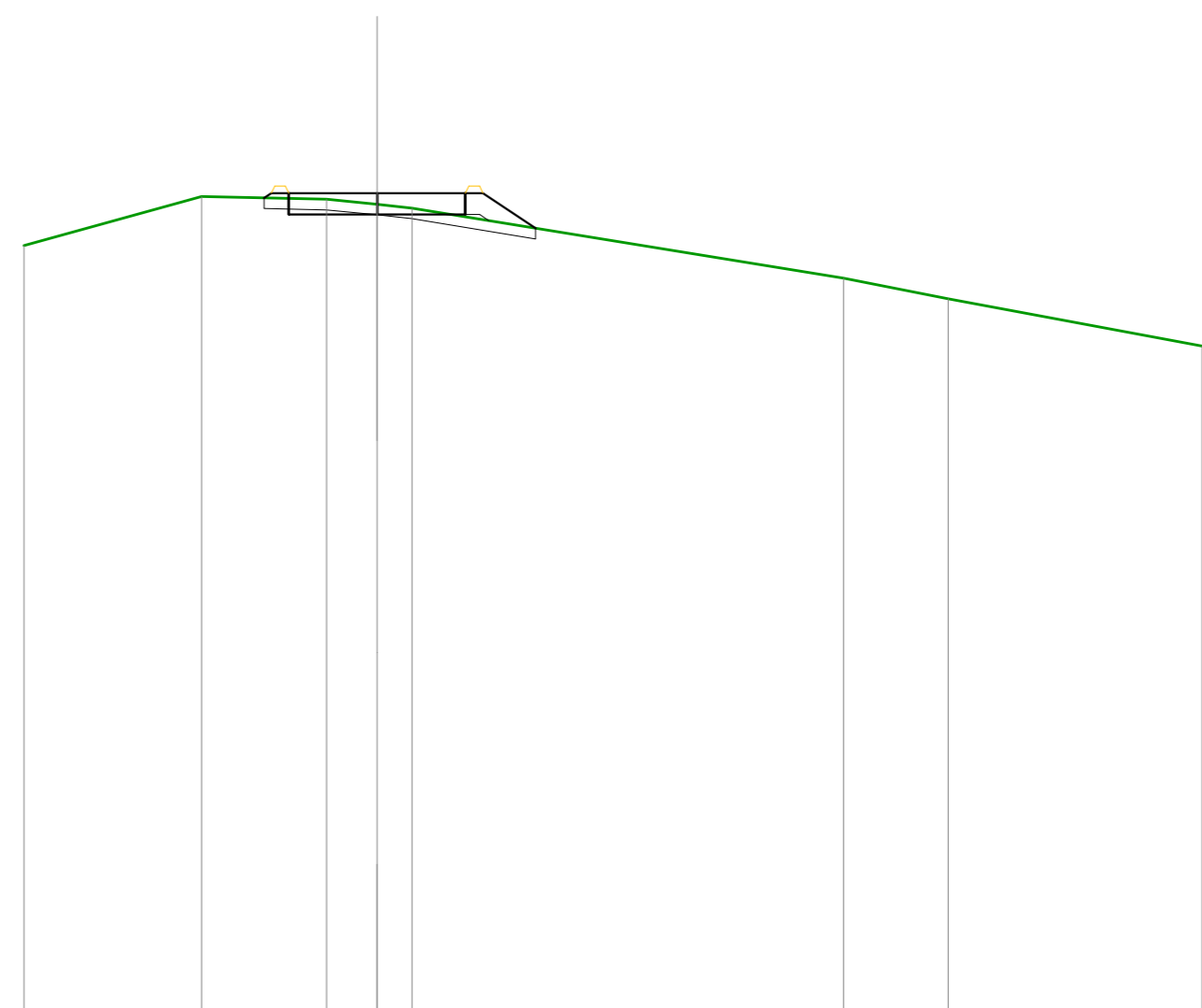
SCALA 1:200

QT.RIF. 497,000

QUOTE TERRENO		517,79		519,77 519,89		519,77 519,79 519,74 519,68 519,62		518,17		517,66		516,14
DIST.PARZIALI TERRENO			5,52		1,90	0,74 0,82 0,76 0,71		10,03		3,19		6,78
QUOTE PROGETTO					519,84 519,47 518,87 519,47		518,87 519,47 519,24					
DIST.PARZIALI PROGETTO						2,50	2,50					

SCAVI E BONIFICHE	
STERRO	0,227 m ²
SCOTICO	2,307 m ²
RILEVATI	
RILEVATO	0,704 m ²
TERRENO VEGETALE	0,416 m ²
ARGINELLO	0,160 m ²
SOVRASTRUTTURA STRADALE	
CASSONETTO	5,000 m

SEZIONE N.: 19
 QT. PROGETTO: 520,542
 DIST.PROG.: 175,000
 DIST.PREC.: 25,000
 DIST.SUCC.: 4,353



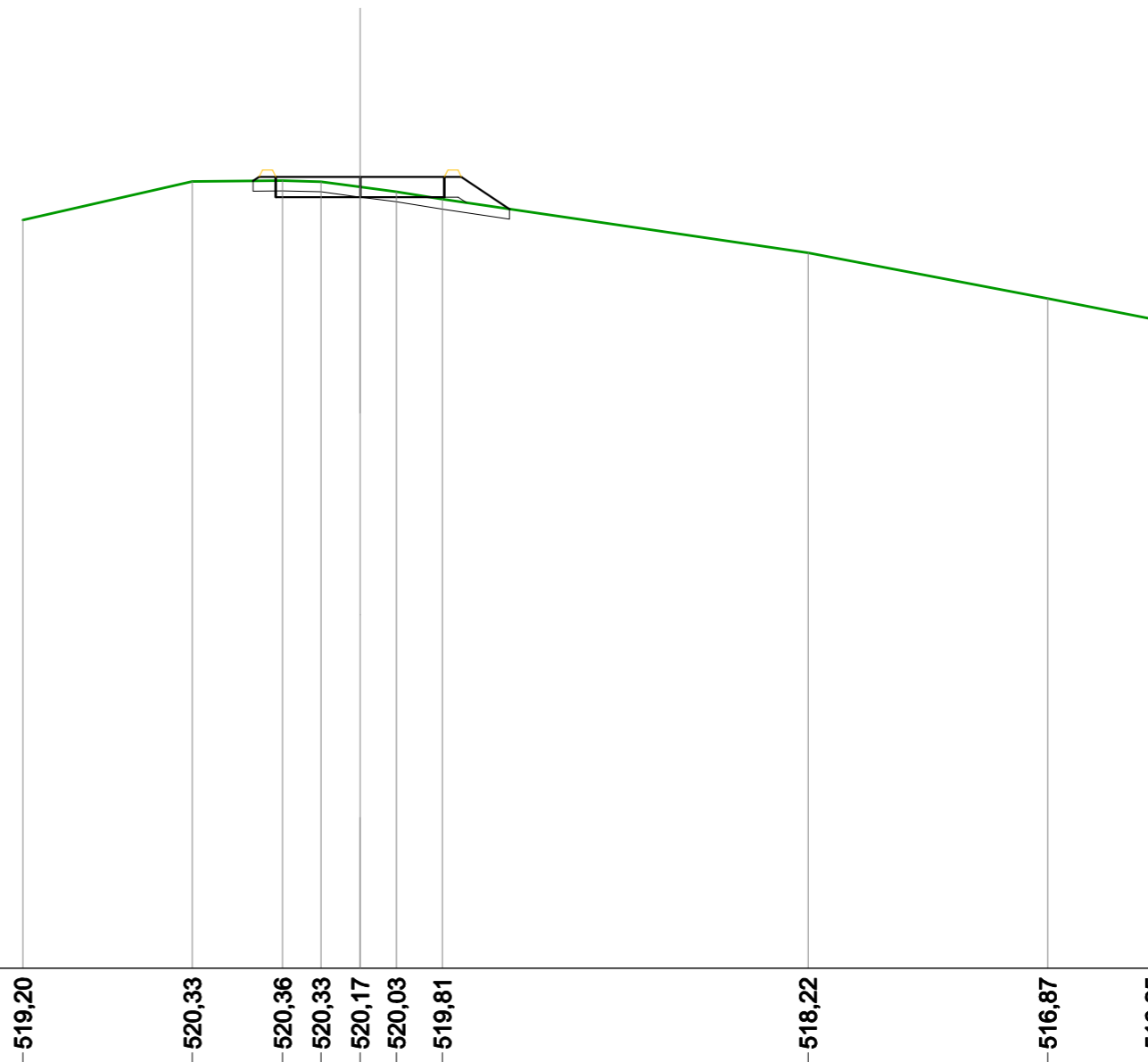
SCALA 1:200

QT.RIF. 497,000

QUOTE TERRENO	519,06	520,45	520,37	520,23	520,12	518,13	517,55	516,22
DIST.PARZIALI TERRENO	5,03	3,55	1,43	0,99	12,21	2,97	7,19	
QUOTE PROGETTO			520,41 520,54 519,94 520,54	519,94 520,54	519,94 520,54 519,55			
DIST.PARZIALI PROGETTO			2,50	2,50	1,49			

SCAVI E BONIFICHE	
STERRO	0,332 m ²
SCOTICO	2,283 m ²
RILEVATI	
RILEVATO	0,687 m ²
TERRENO VEGETALE	0,401 m ²
ARGINELLO	0,160 m ²
SOVRASTRUTTURA STRADALE	
CASSONETTO	5,000 m

SEZIONE N.: 20
 QT. PROGETTO: 520,472
 DIST.PROG.: 179,353
 DIST.PREC.: 4,353
 DIST.SUCC.: 9,851



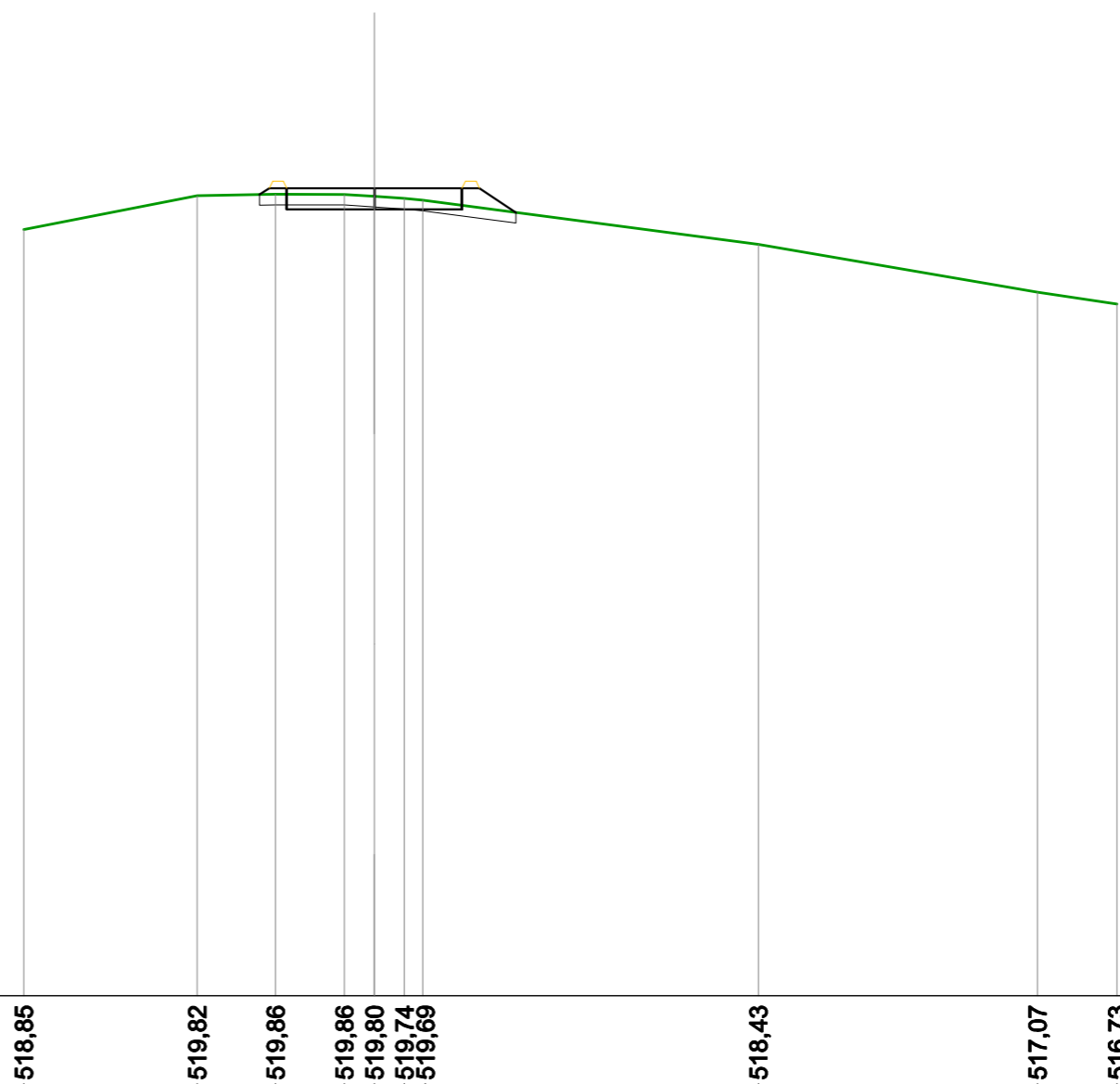
SCALA 1:200

QT.RIF. 497,000

QUOTE TERRENO		519,20		520,33		520,36		520,33		520,17		520,03		519,81		518,22		516,87		516,25
DIST.PARZIALI TERRENO			5,02		2,68		1,14		1,16		1,08		1,36		10,84		7,10		3,15	
QUOTE PROGETTO						520,35		520,47		519,87		520,47		519,87		520,47		520,47		519,52
DIST.PARZIALI PROGETTO								2,50		2,50				1,43						

SCAVI E BONIFICHE	
STERRO	0,319 m ²
SCOTICO	2,194 m ²
RILEVATI	
RILEVATO	0,139 m ²
ARGINELLO	0,160 m ²
SOVRASTRUTTURA STRADALE	
CASSONETTO	5,000 m

SEZIONE N.: 21
 QT. PROGETTO: 520,033
 DIST.PROG.: 189,204
 DIST.PREC.: 9,851
 DIST.SUCC.: 9,851



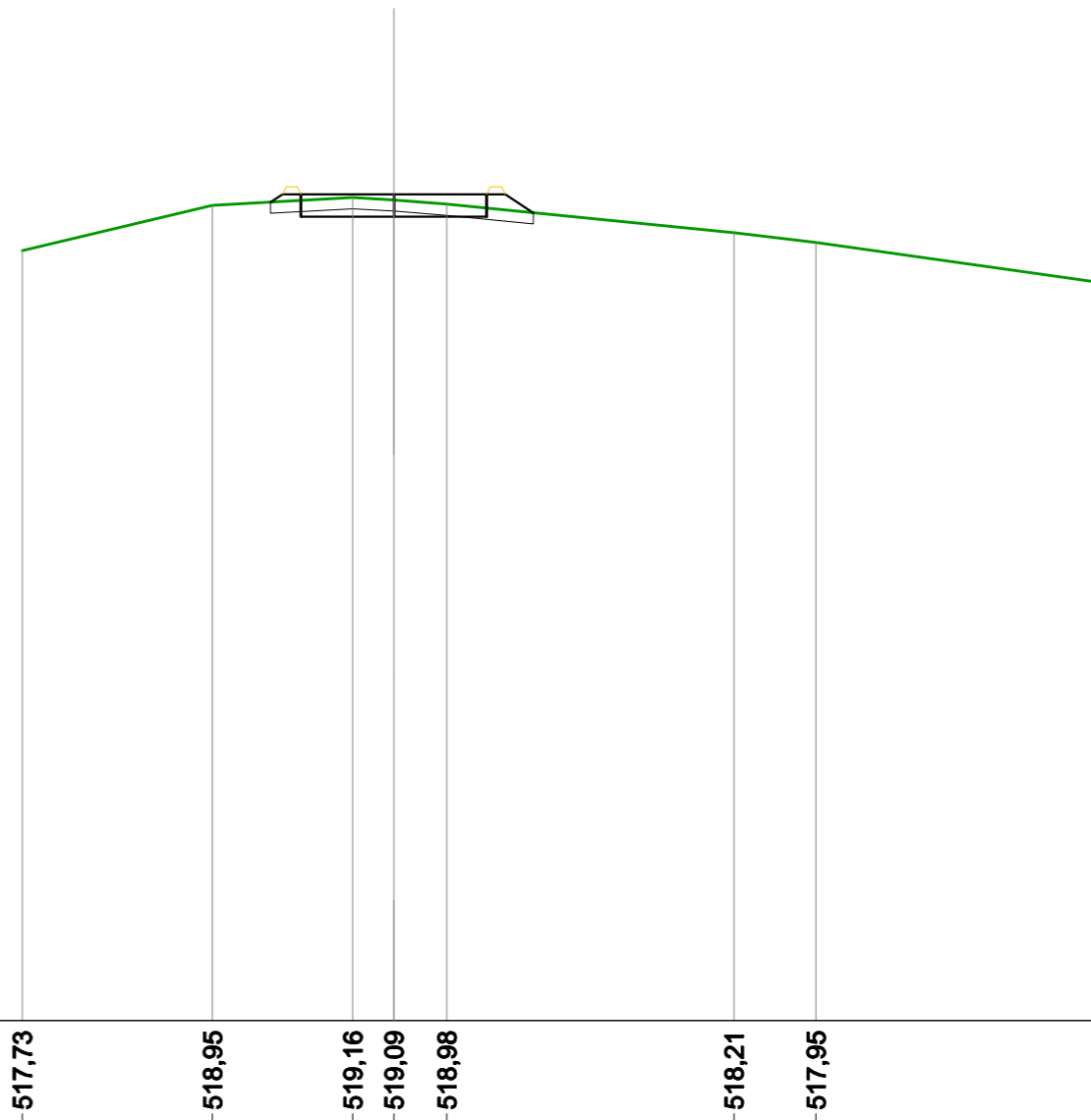
SCALA 1:200

QT.RIF. 497,000

QUOTE TERRENO		518,85		519,82	519,86	519,86	519,80	519,74	519,69		518,43		517,07	516,73	
DIST.PARZIALI TERRENO			4,94		2,24	1,96	0,86	0,86		9,57		7,96		2,27	
QUOTE PROGETTO					519,85	520,03	519,43	520,03	519,43	520,03					
DIST.PARZIALI PROGETTO						2,50		2,50						1,04	

SCAVI E BONIFICHE	
STERRO	0,563 m ²
SCOTICO	2,122 m ²
RILEVATI	
RILEVATO	0,029 m ²
ARGINELLO	0,160 m ²
SOVRASTRUTTURA STRADALE	
CASSONETTO	5,000 m

SEZIONE N.: 22
 QT. PROGETTO: 519,247
 DIST.PROG.: 199,055
 DIST.PREC.: 9,851
 DIST.SUCC.: 25,945



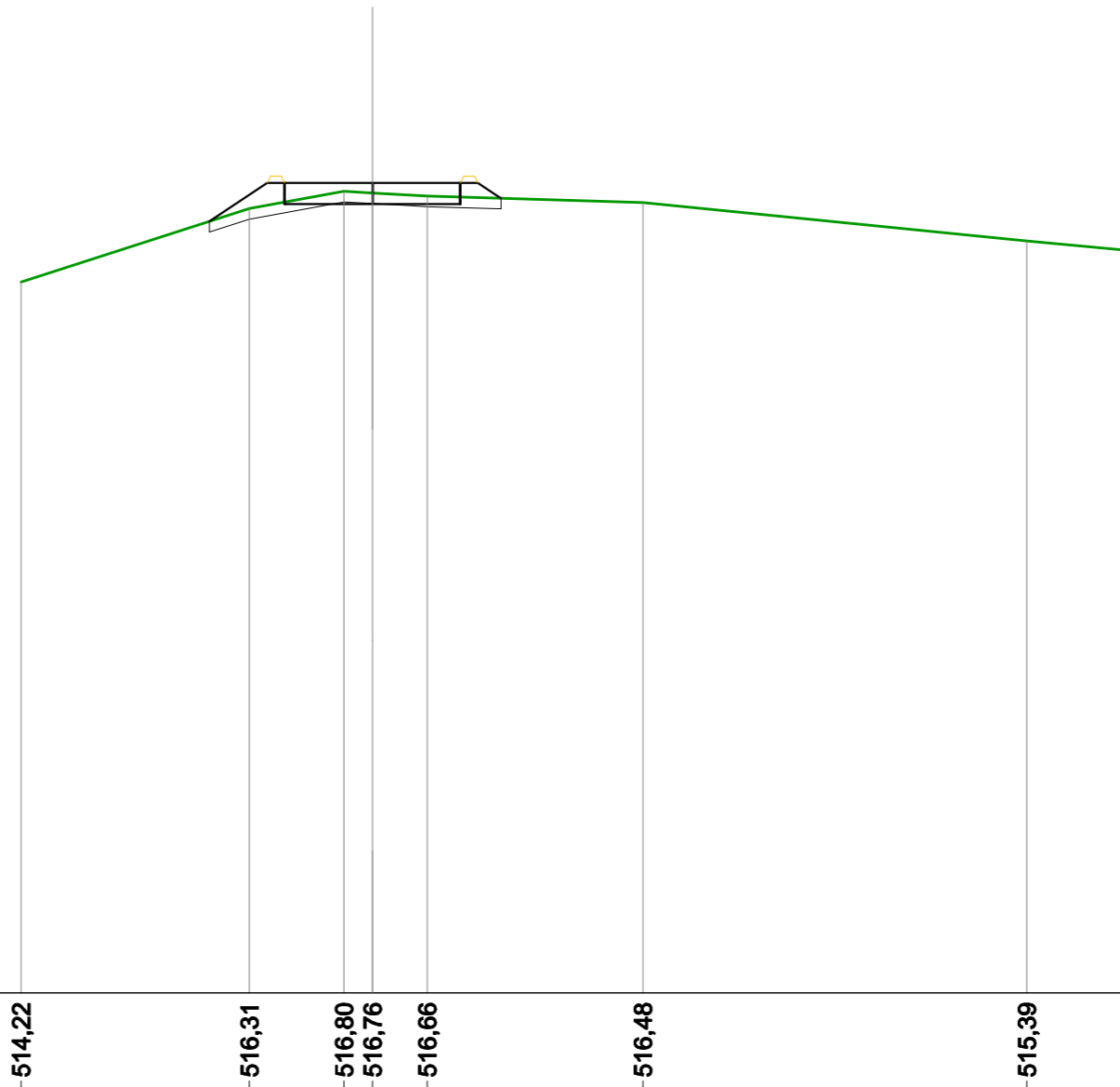
SCALA 1:200

QT.RIF. 497,000

QUOTE TERRENO	517,73	518,95	519,16	519,09	518,98	518,21	517,95	516,86
DIST.PARZIALI TERRENO	5,12	3,77	1,11	1,43	7,73	2,21	7,69	
QUOTE PROGETTO			519,03	519,25	519,25	518,65	519,25	518,75
DIST.PARZIALI PROGETTO			2,50	2,50	0,75			

SCAVI E BONIFICHE	
STERRO	0,048 m ²
SCOTICO	2,488 m ²
RILEVATI	
RILEVATO	0,289 m ²
ARGINELLO	0,160 m ²
SOVRASTRUTTURA STRADALE	
CASSONETTO	5,000 m

SEZIONE N.: 23
 QT. PROGETTO: 517,037
 DIST.PROG.: 225,000
 DIST.PREC.: 25,945
 DIST.SUCC.: 9,636



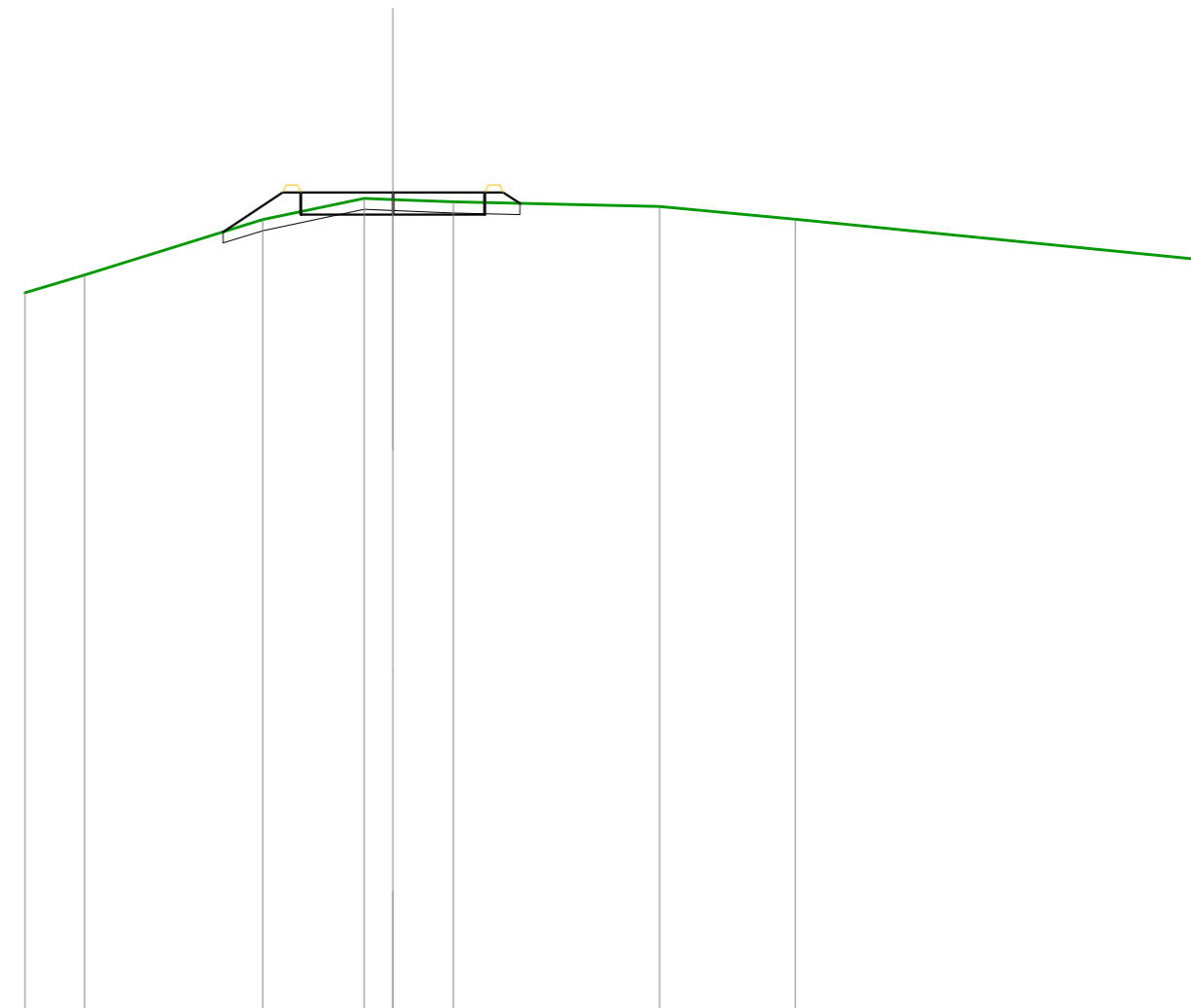
SCALA 1:200

QT.RIF. 494,000

QUOTE TERRENO		514,22		516,31	516,80	516,76	516,66	516,48		515,39	515,11	
DIST.PARZIALI TERRENO			6,50	2,69	0,81	1,56	6,14	10,93	2,99			
QUOTE PROGETTO			515,94	517,04	516,44	517,04	516,44	517,04	516,60			
DIST.PARZIALI PROGETTO			1,64	2,50	2,50	0,65						

SCAVI E BONIFICHE	
STERRO	0,288 m ²
SCOTICO	2,418 m ²
RILEVATI	
RILEVATO	0,119 m ²
ARGINELLO	0,160 m ²
SOVRASTRUTTURA STRADALE	
CASSONETTO	5,000 m

SEZIONE N.: 24
 QT. PROGETTO: 516,247
 DIST.PROG.: 234,636
 DIST.PREC.: 9,636
 DIST.SUCC.: 13,602



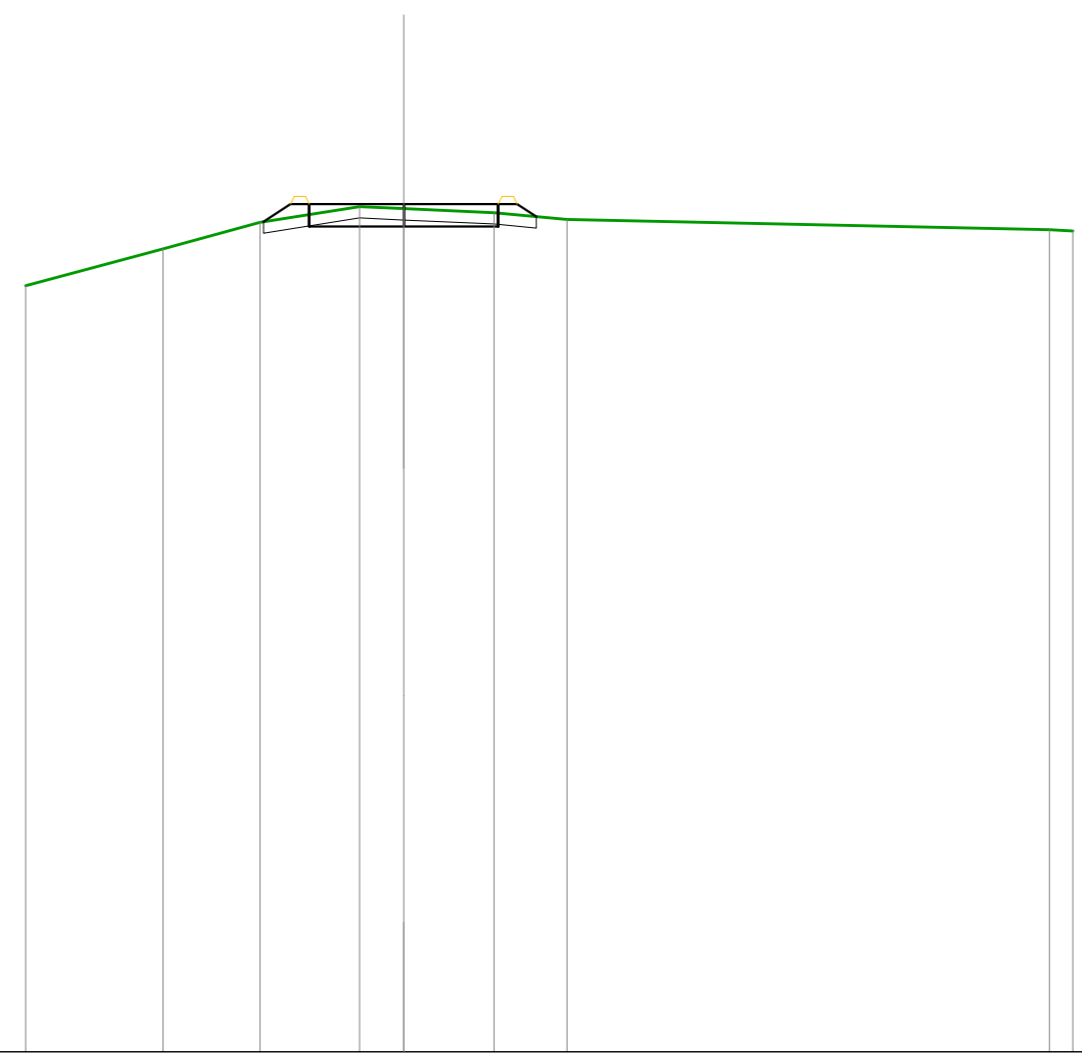
SCALA 1:200

QT.RIF. 494,000

QUOTE TERRENO	513,51	514,00	515,51	516,08	516,05	515,99	515,86	515,52	514,41
DIST.PARZIALI TERRENO	1,62	4,84	2,76	0,78	1,64	5,60	3,69	11,14	
QUOTE PROGETTO			515,17	516,25	515,65	516,25	515,65	516,25	515,95
DIST.PARZIALI PROGETTO			1,61	2,50	2,50				

SCAVI E BONIFICHE	
STERRO	0,701 m ²
SCOTICO	2,163 m ²
RILEVATI	
ARGINELLO	0,160 m ²
SOVRASTRUTTURA STRADALE	
CASSONETTO	5,000 m

SEZIONE N.: 25
 QT. PROGETTO: 515,426
 DIST.PROG.: 248,238
 DIST.PREC.: 13,602
 DIST.SUCC.: 13,602



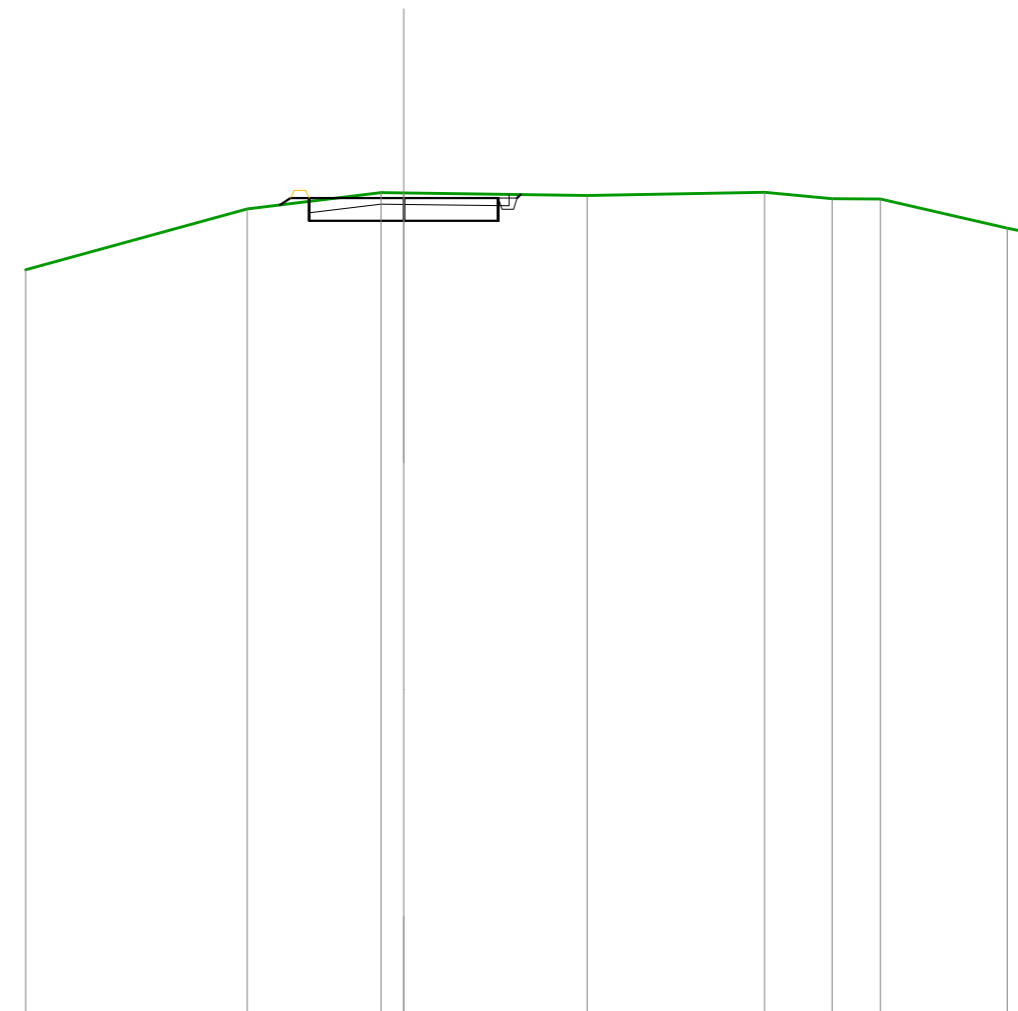
SCALA 1:200

QT.RIF. 493,000

QUOTE TERRENO		513,27	514,24	514,94	515,35	515,30	515,20	515,01		514,74	514,71	
DIST.PARZIALI TERRENO			3,63	2,57	2,63	1,17	2,39	1,93		12,76	0,61	
QUOTE PROGETTO				514,96	515,43	514,83	515,43	514,83	515,43	515,09		
DIST.PARZIALI PROGETTO				0,71	2,50	2,50						

SCAVI E BONIFICHE	
STERRO	1,926 m ²
SCOTICO	1,586 m ²
FOSSO	0,075 m ²
RILEVATI	
ARGINELLO	0,080 m ²
SOVRASTRUTTURA STRADALE	
CASSONETTO	5,000 m

SEZIONE N.: 26
 QT. PROGETTO: 514,976
 DIST.PROG.: 261,840
 DIST.PREC.: 13,602
 DIST.SUCC.: 9,721



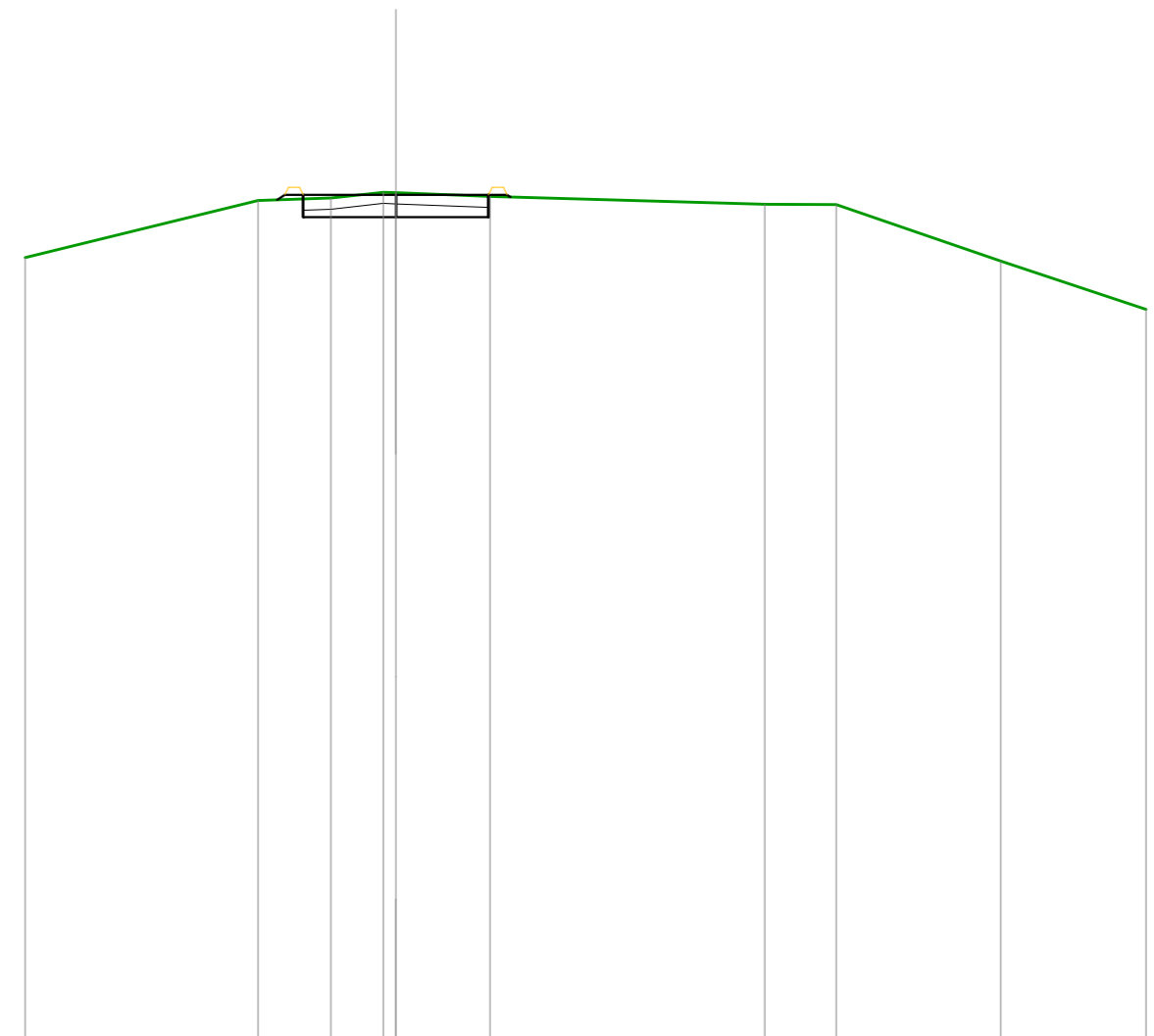
SCALA 1:200

QT.RIF. 493,000

QUOTE TERRENO		513,07		514,69		515,11 515,11		515,04		515,13		514,96 514,95		514,17 514,07
DIST.PARZIALI TERRENO			5,86		3,54	0,60	4,85		4,69	1,78	1,28	3,36		
QUOTE PROGETTO					514,79 514,98 514,38 514,98	514,38 514,98	514,38 514,98 515,06							
DIST.PARZIALI PROGETTO					2,50	2,50								

SCAVI E BONIFICHE	
STERRO	1,444 m ²
SCOTICO	1,500 m ²
RILEVATI	
ARGINELLO	0,160 m ²
SOVRASTRUTTURA STRADALE	
CASSONETTO	5,000 m

SEZIONE N.: 27
 QT. PROGETTO: 514,882
 DIST.PROG.: 271,561
 DIST.PREC.: 9,721
 DIST.SUCC.: 3,439



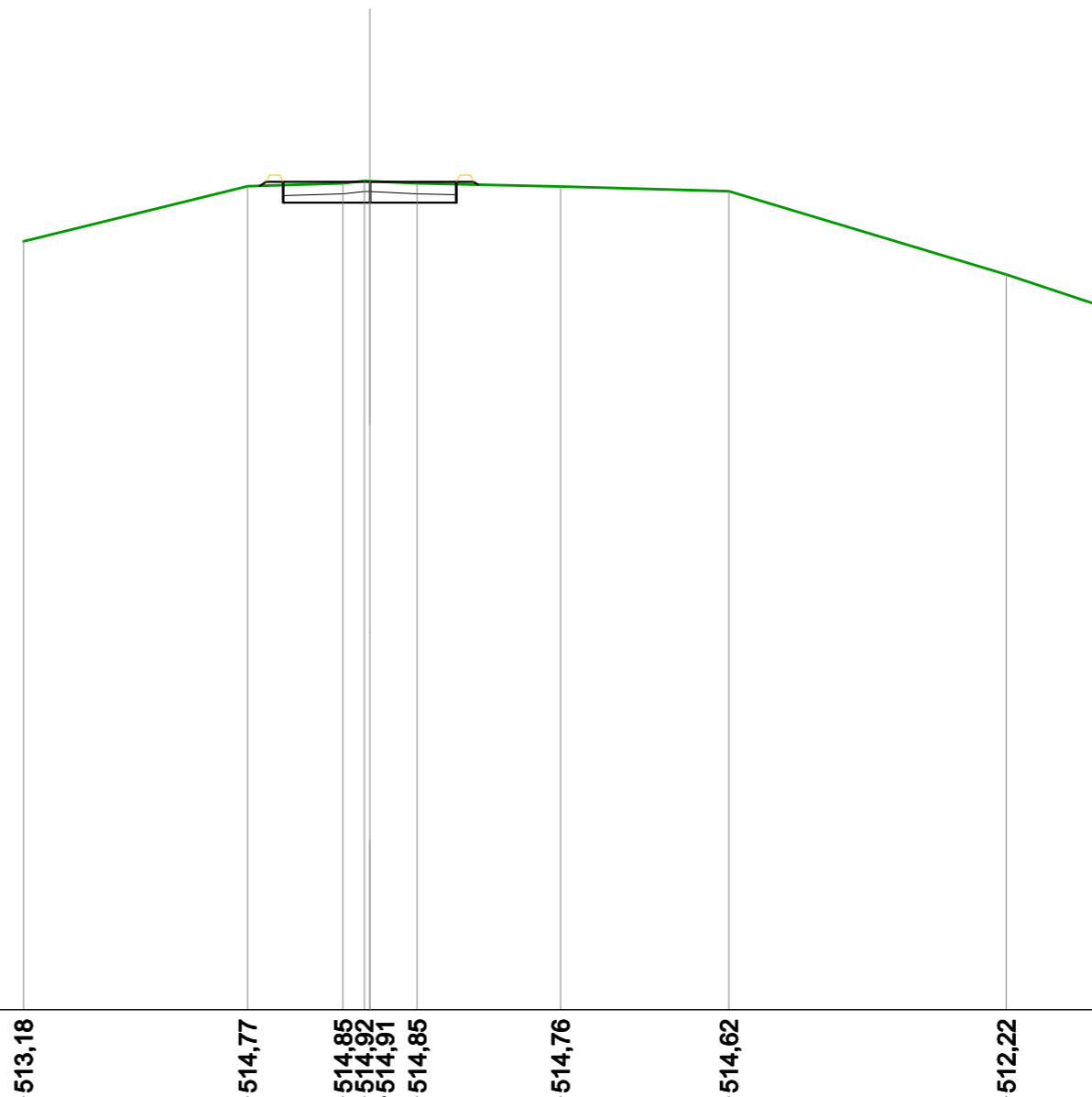
SCALA 1:200

QT.RIF. 492,000

QUOTE TERRENO		513,19		514,73	514,79	514,95	514,84		514,63	514,62	513,10	511,79	
DIST.PARZIALI TERRENO			6,28	1,97	1,41	2,54		7,41	1,93	4,44	3,92		
QUOTE PROGETTO				514,75	514,88	514,28	514,28	514,28	514,88	514,88			
DIST.PARZIALI PROGETTO					2,50	2,50							

SCAVI E BONIFICHE	
STERRO	1,302 m ²
SCOTICO	1,500 m ²
RILEVATI	
ARGINELLO	0,160 m ²
SOVRASTRUTTURA STRADALE	
CASSONETTO	5,000 m

SEZIONE N.: 28
 QT. PROGETTO: 514,893
 DIST.PROG.: 275,000
 DIST.PREC.: 3,439
 DIST.SUCC.: 11,148



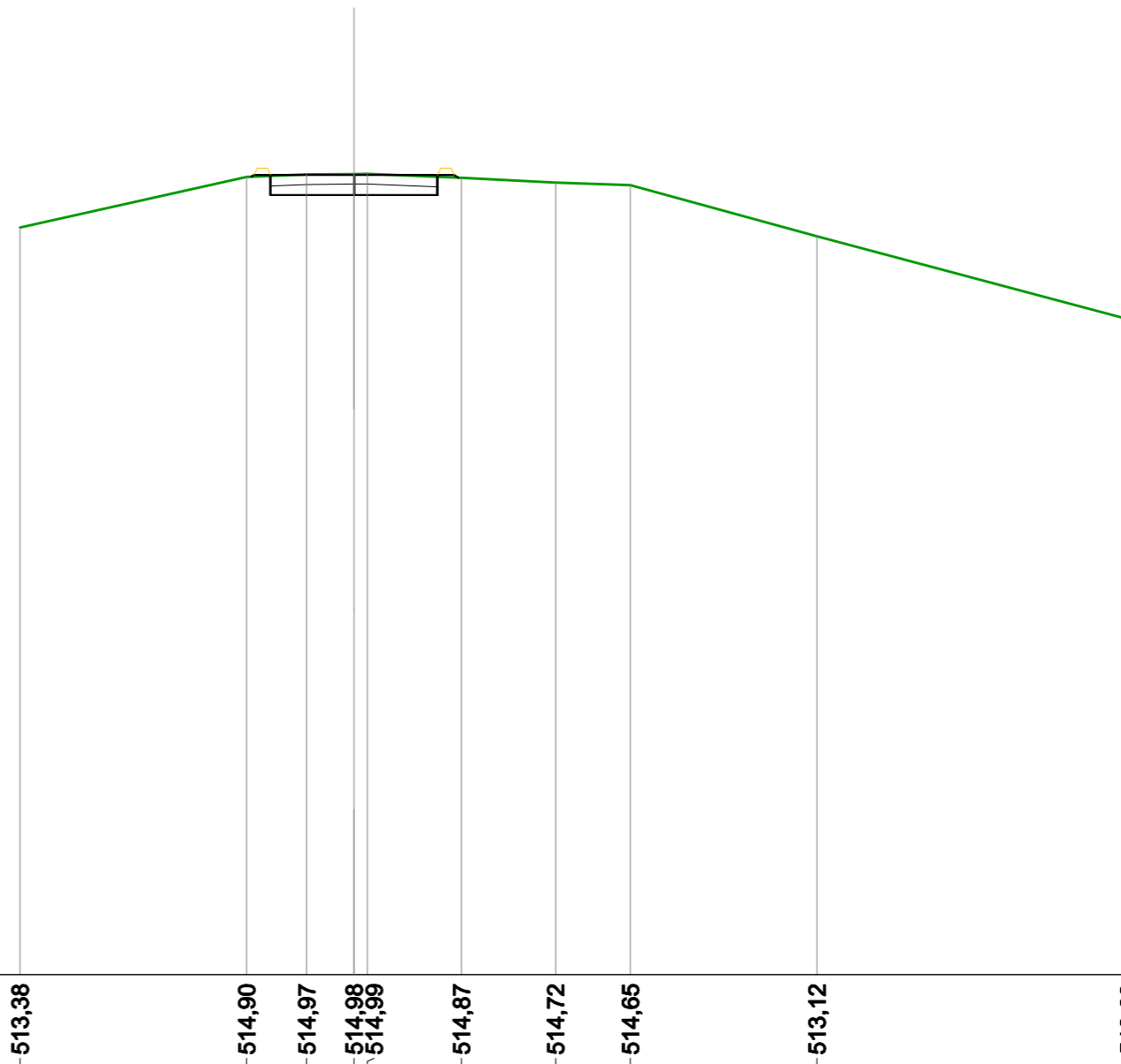
SCALA 1:200

QT.RIF. 491,000

QUOTE TERRENO	513,18	514,77	514,85	514,92	514,91	514,85	514,76	514,62	512,22	511,27
DIST.PARZIALI TERRENO		6,47	2,76	0,61	1,37	4,14	4,86	8,01	2,85	
QUOTE PROGETTO		514,78	514,89	514,29	514,89	514,89	514,29	514,89	514,89	514,81
DIST.PARZIALI PROGETTO			2,50	2,50						

SCAVI E BONIFICHE	
STERRO	1,512 m ²
SCOTICO	1,500 m ²
RILEVATI	
ARGINELLO	0,160 m ²
SOVRASTRUTTURA STRADALE	
CASSONETTO	5,000 m

SEZIONE N.: 29
 QT. PROGETTO: 514,954
 DIST.PROG.: 286,148
 DIST.PREC.: 11,148
 DIST.SUCC.: 13,852



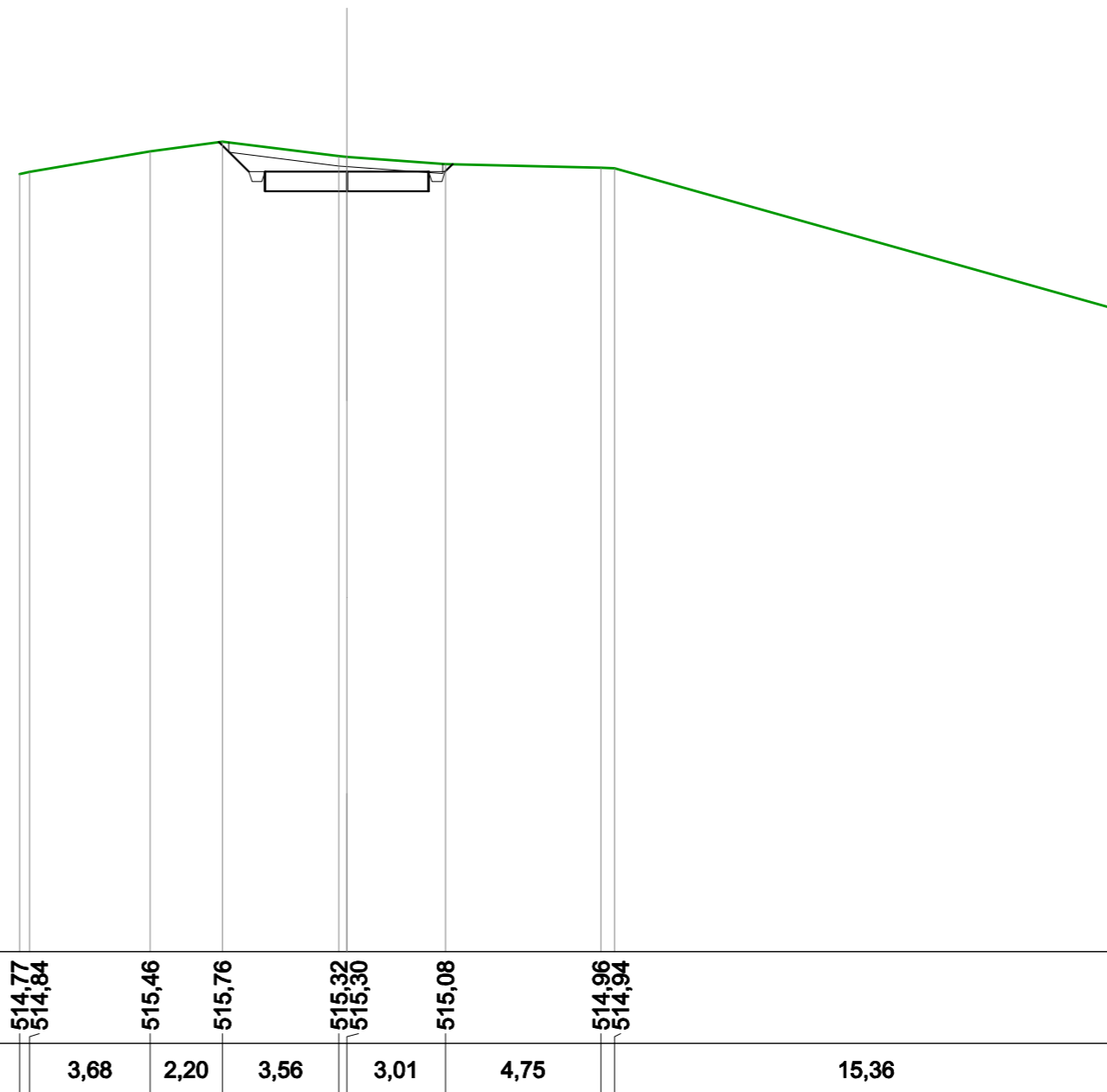
SCALA 1:200

QT.RIF. 491,000

QUOTE TERRENO		513,38		514,90	514,97	514,98	514,99	514,87	514,72	514,65		513,12		510,63
DIST.PARZIALI TERRENO			6,78		1,80	1,42	2,82	2,82	2,24		5,59		9,34	
QUOTE PROGETTO				514,90	514,95	514,35	514,95	514,35	514,95	514,87				
DIST.PARZIALI PROGETTO					2,50	2,50								

SCAVI E BONIFICHE	
STERRO	4,409 m ²
SCOTICO	1,962 m ²
FOSSO	0,222 m ²
SOVRASTRUTTURA STRADALE	
CASSONETTO	5,000 m

SEZIONE N.: 30
 QT. PROGETTO: 514,840
 DIST.PROG.: 300,000
 DIST.PREC.: 13,852
 DIST.SUCC.: 4,329



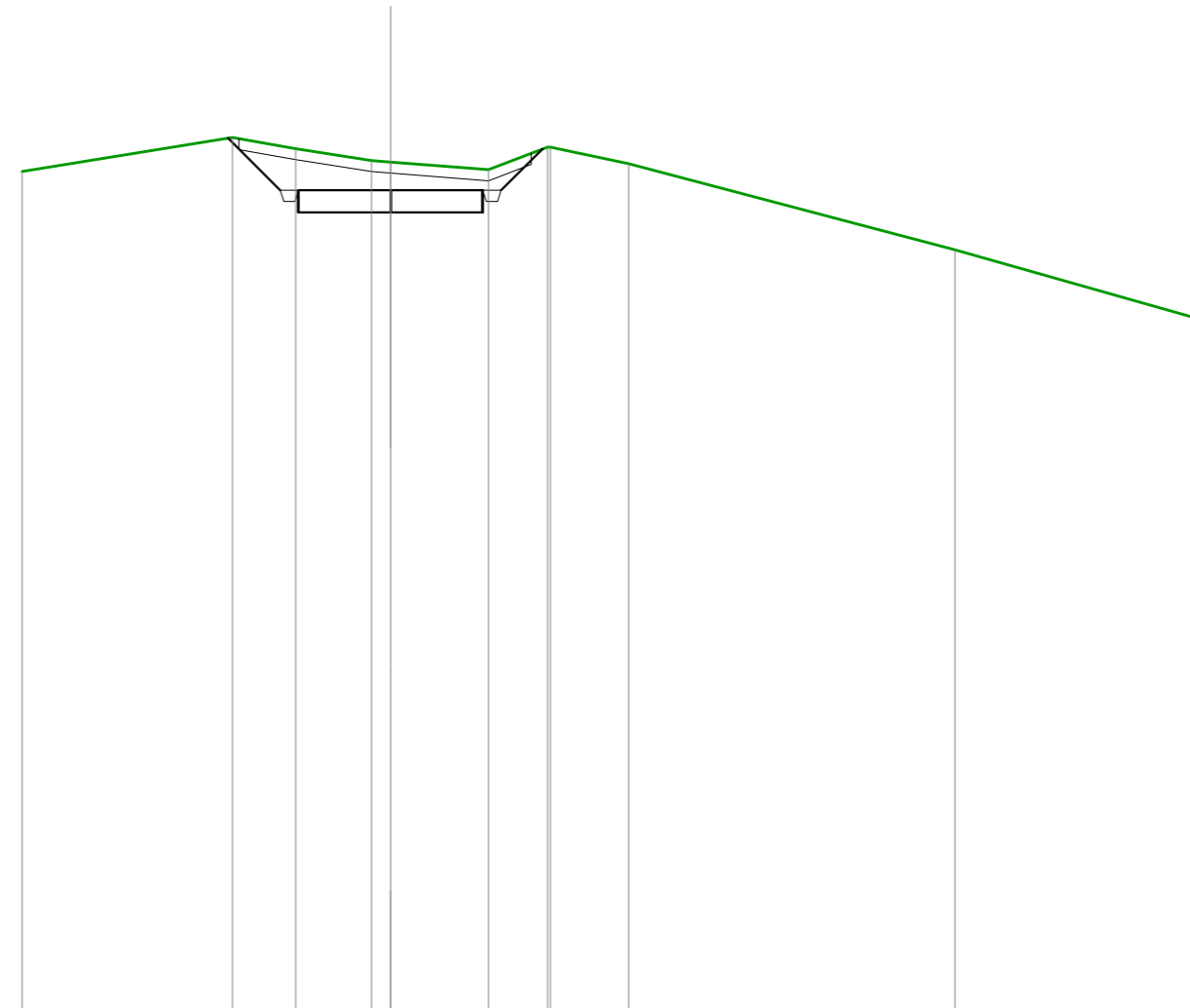
SCALA 1:200

QT.RIF. 491,000

QUOTE TERRENO		514,77	514,84	515,46	515,76	515,32	515,30	515,08	514,96	514,94	510,63
DIST.PARZIALI TERRENO			3,68	2,20	3,56	3,01	4,75		15,36		
QUOTE PROGETTO				515,75	514,84	514,24	514,84	514,24	514,84	515,07	
DIST.PARZIALI PROGETTO				0,91	2,50	2,50					

SCAVI E BONIFICHE	
STERRO	6,766 m ²
SCOTICO	2,380 m ²
FOSSO	0,240 m ²
SOVRASTRUTTURA STRADALE	
CASSONETTO	5,000 m

SEZIONE N.: 31
 QT. PROGETTO: 514,658
 DIST.PROG.: 304,329
 DIST.PREC.: 4,329
 DIST.SUCC.: 18,181



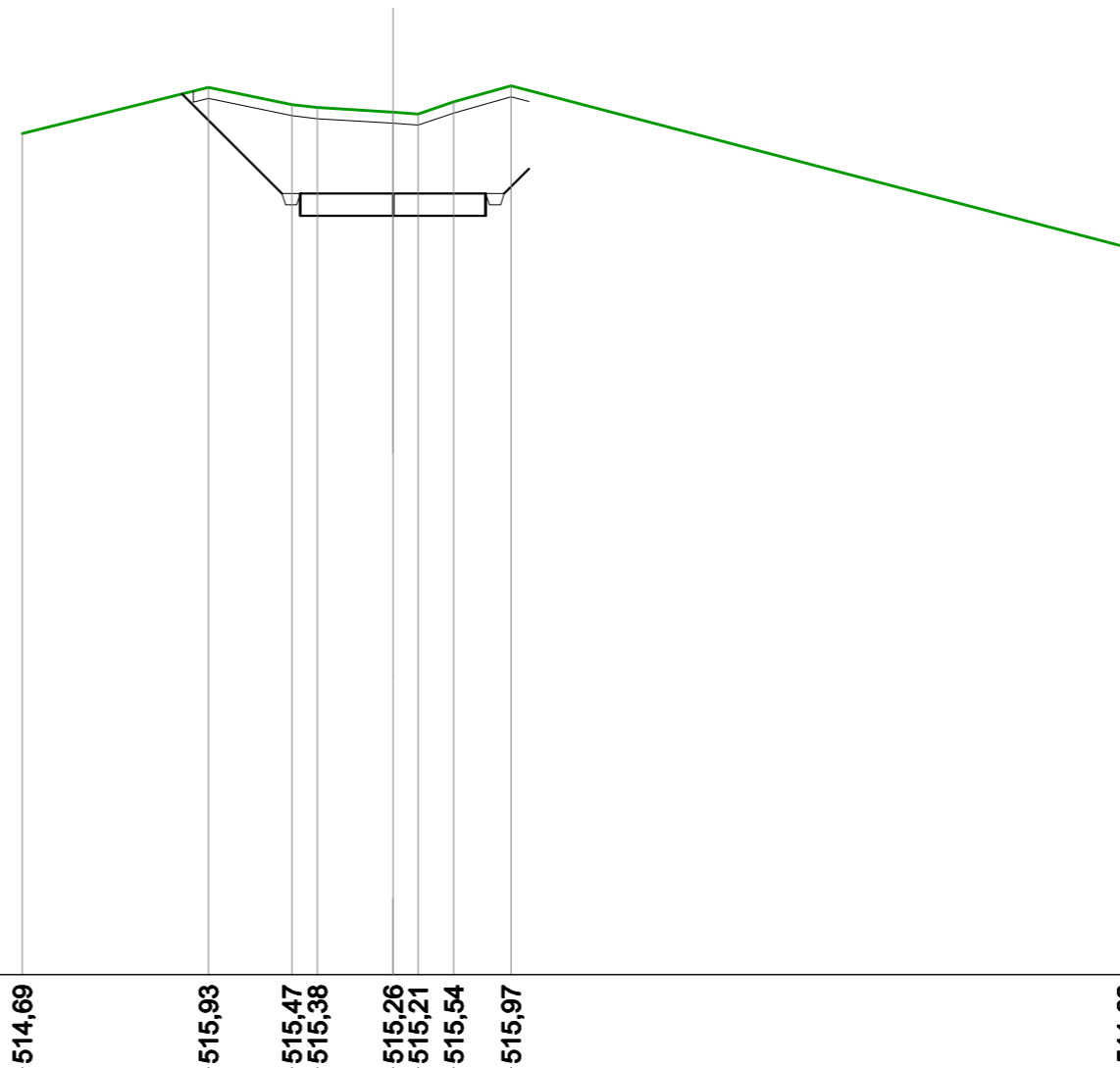
SCALA 1:200

QT.RIF. 492,000

QUOTE TERRENO		515,17		516,09	515,79	515,46	515,42	515,22	515,83	515,83	515,38		513,04		511,13
DIST.PARZIALI TERRENO			5,70		1,73	2,05		2,66	1,60	2,13		8,86		6,76	
QUOTE PROGETTO				516,07	514,66	514,06	514,66	514,06	514,66	515,78					
DIST.PARZIALI PROGETTO				1,41		2,50		2,50		1,12					

SCAVI E BONIFICHE	
STERRO	19,796 m ²
SCOTICO	2,717 m ²
FOSSO	0,240 m ²
SOVRASTRUTTURA STRADALE	
CASSONETTO	5,000 m

SEZIONE N.: 32
 QT. PROGETTO: 513,065
 DIST.PROG.: 322,510
 DIST.PREC.: 18,181
 DIST.SUCC.: 2,490



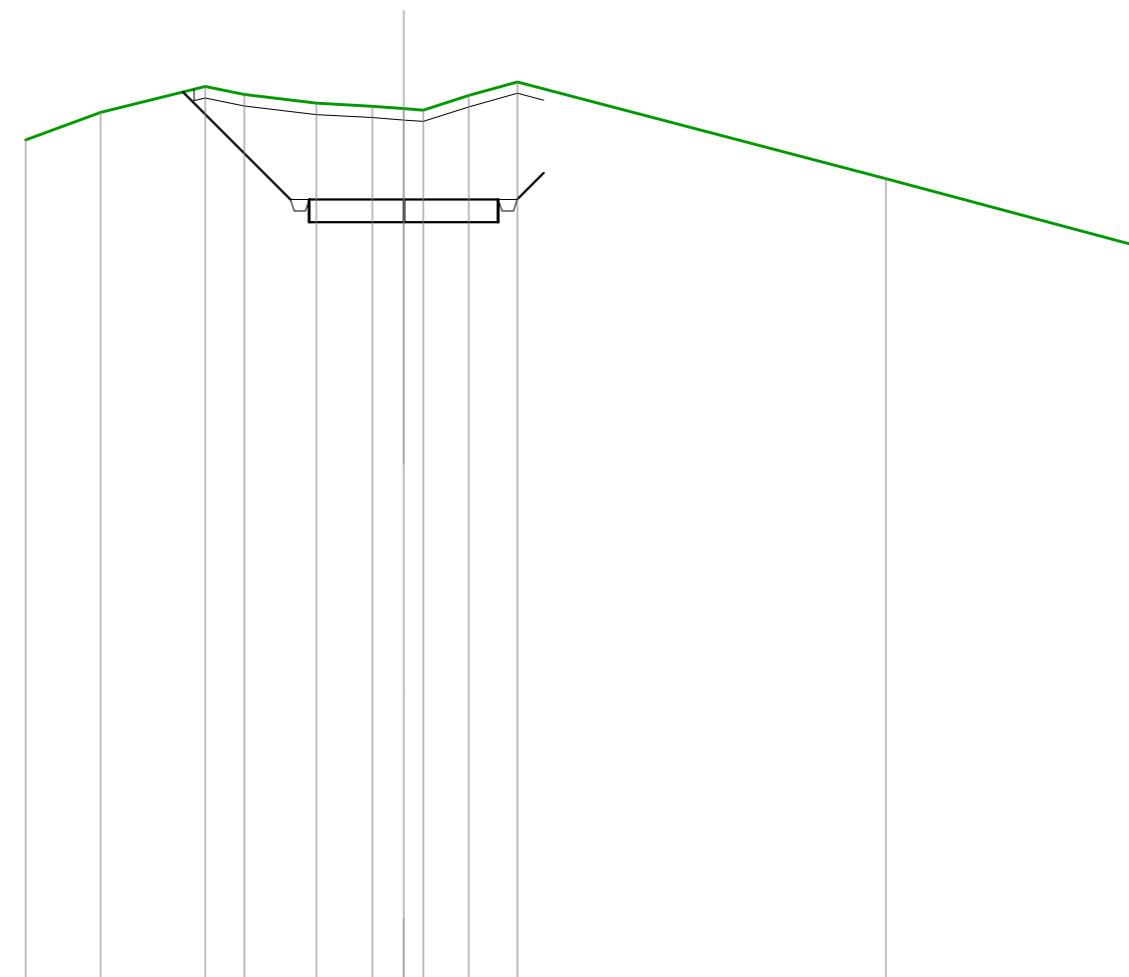
SCALA 1:200

QT.RIF. 492,000

QUOTE TERRENO		514,69		515,93	515,47	515,38	515,26	515,21	515,54	515,97		511,62
DIST.PARZIALI TERRENO			5,02		2,25	0,69	2,04	0,67	0,96	1,55		16,60
QUOTE PROGETTO				515,75	513,07	512,47	513,07	512,47	513,07	512,47	513,07	513,73
DIST.PARZIALI PROGETTO					2,69		2,50		2,50		0,67	

SCAVI E BONIFICHE	
STERRO	21,642 m ²
SCOTICO	2,774 m ²
FOSSO	0,240 m ²
SOVRASTRUTTURA STRADALE	
CASSONETTO	5,000 m

SEZIONE N.: 33
 QT. PROGETTO: 512,743
 DIST.PROG.: 325,000
 DIST.PREC.: 2,490
 DIST.SUCC.: 7,073



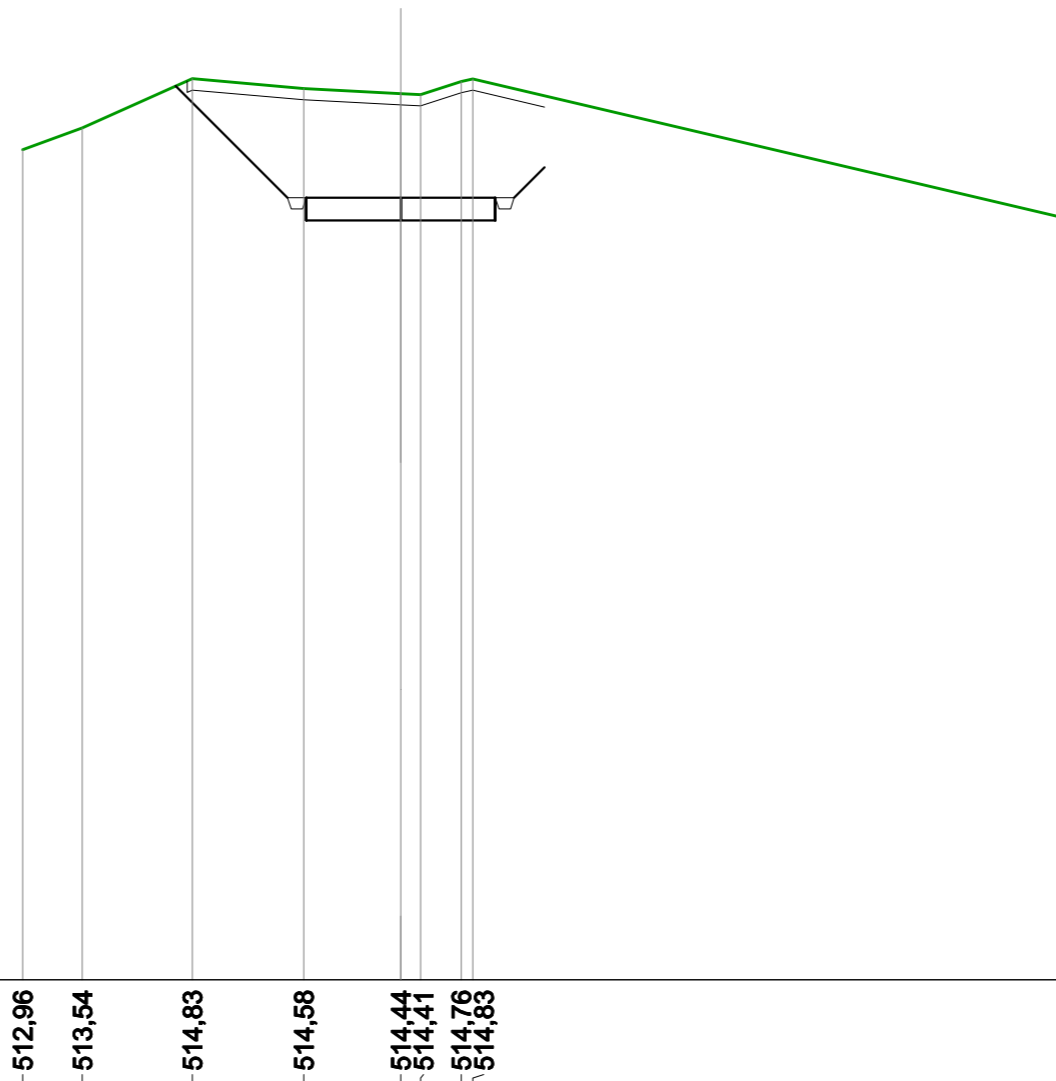
SCALA 1:200

QT.RIF. 492,000

QUOTE TERRENO		514,32	515,05	515,73	515,52	515,29	515,21	515,15	515,11	515,49	515,85	513,30	511,56
DIST.PARZIALI TERRENO		1,98	2,77	1,03	1,91	1,48	0,83	1,21	1,28	9,75	6,49		
QUOTE PROGETTO				515,59		512,74	512,14	512,74	512,14	512,74	512,14	512,74	513,45
DIST.PARZIALI PROGETTO				2,84		2,50	2,50	0,70					

SCAVI E BONIFICHE	
STERRO	24,005 m ²
SCOTICO	2,836 m ²
FOSSO	0,240 m ²
SOVRASTRUTTURA STRADALE	
CASSONETTO	5,000 m

SEZIONE N.: 34
 QT. PROGETTO: 511,687
 DIST.PROG.: 332,073
 DIST.PREC.: 7,073
 DIST.SUCC.: 12,000



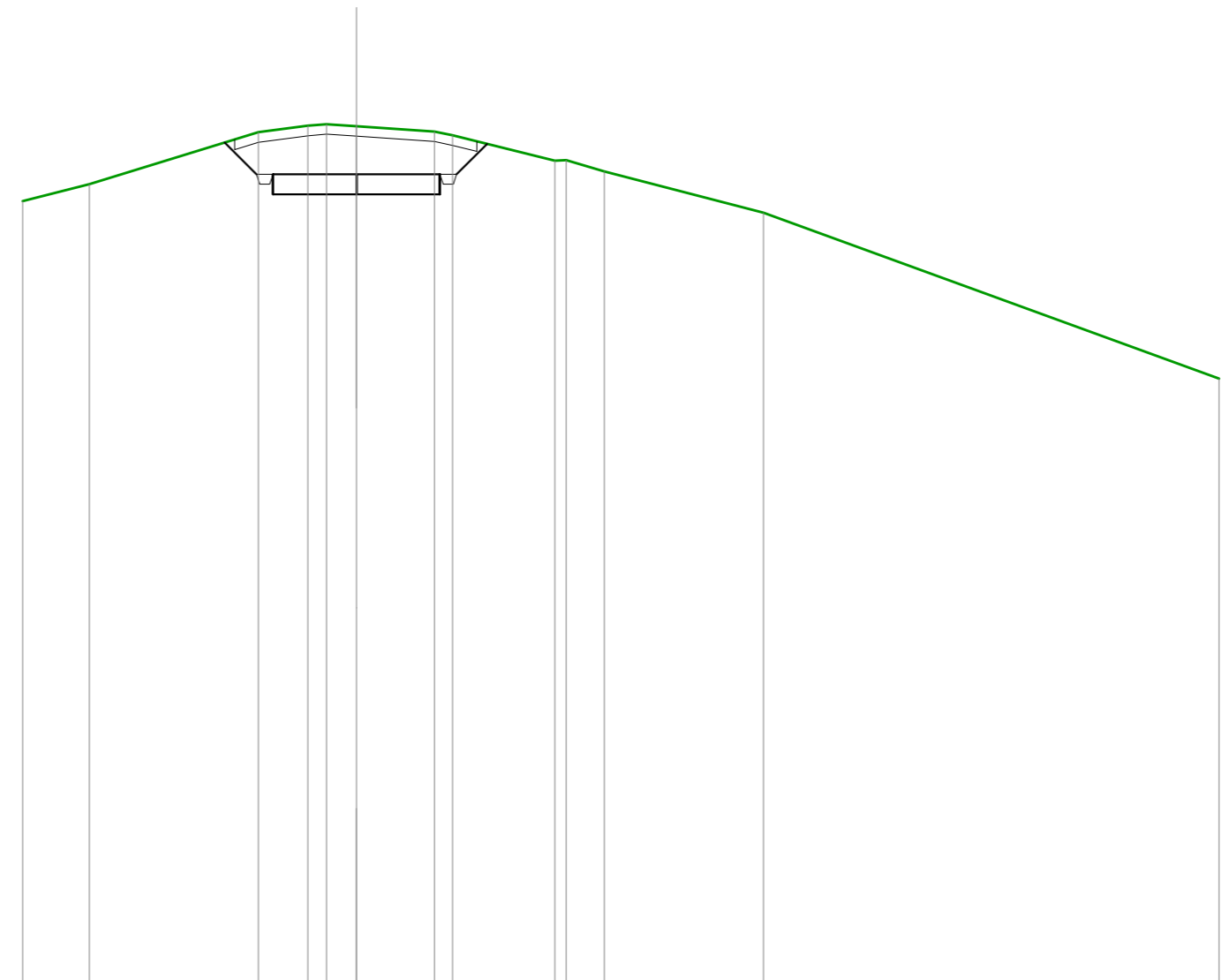
SCALA 1:200

QT.RIF. 491,000

QUOTE TERRENO	512,96	513,54	514,83	514,58	514,44	514,41	514,76	514,83	511,08
DIST.PARZIALI TERRENO	1,58	2,91	2,95	2,57	1,07	15,96			
QUOTE PROGETTO			514,64	511,69	511,09	511,69	511,09	511,69	512,49
DIST.PARZIALI PROGETTO			2,95	2,50	2,50	0,80			

SCAVI E BONIFICHE	
STERRO	10,141 m ²
SCOTICO	2,177 m ²
FOSSO	0,240 m ²
SOVRASTRUTTURA STRADALE	
CASSONETTO	5,000 m

SEZIONE N.: 37
 QT. PROGETTO: 505,318
 DIST.PROG.: 366,007
 DIST.PREC.: 15,140
 DIST.SUCC.: 8,993



SCALA 1:200


QT.RIF. 481,000

QUOTE TERRENO		504,51	505,02		506,58	506,77	506,82	506,76	506,60	506,48	505,72	505,74	505,40		504,17		499,20
DIST.PARZIALI TERRENO		2,00	5,06		1,48	0,89	2,34		3,06		1,15	4,76		13,66			
QUOTE PROGETTO					506,27	505,32	504,72	505,32	504,72	505,32	506,23						
DIST.PARZIALI PROGETTO					0,95	2,50	2,50		0,91								

8-ASSE R-MR04
AREA GIRO 1 - SEZIONI TRASVERSALI

SCAVI E BONIFICHE	
STERRO	1,780 m ²
SCOTICO	1,305 m ²
RILEVATI	
RILEVATO	0,001 m ²
SOVRASTRUTTURA STRADALE	
CASSONETTO	2,504 m

SEZIONE N.: 1
 QT. PROGETTO: 495,690
 DIST.PROG.: 0,000
 DIST.SUCC.: 10,000



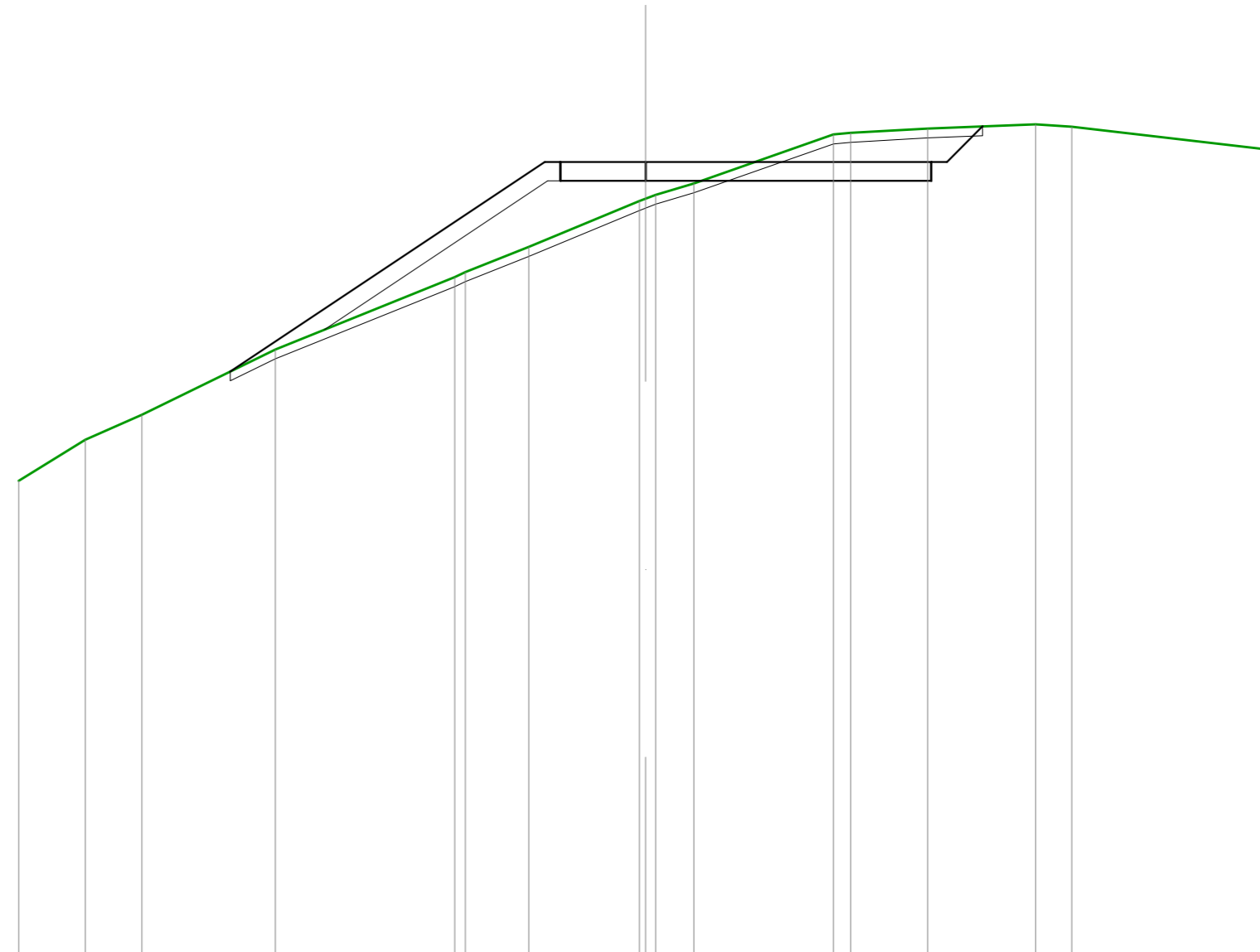
SCALA 1:200

QT.RIF. 470,000

QUOTE TERRENO	486,51	489,36	491,59	492,25	494,92	495,37	496,02	497,04	497,02	497,03	497,10	496,94	496,46	496,32	495,84
DIST.PARZIALI TERRENO	6,06	4,65	1,41	6,06	1,14	1,65	2,35	1,31	2,32	2,27	2,18	4,89	2,51		
QUOTE PROGETTO						495,09	495,09	495,69	495,09	495,69	495,69	497,03			
DIST.PARZIALI PROGETTO						2,50	1,34								

SCAVI E BONIFICHE	
STERRO	6,718 m ²
SCOTICO	7,201 m ²
RILEVATI	
RILEVATO	14,658 m ²
TERRENO VEGETALE	4,993 m ²
SOVRASTRUTTURA STRADALE	
CASSONETTO	11,837 m

SEZIONE N.: 2
 QT. PROGETTO: 495,690
 DIST.PROG.: 10,000
 DIST.PREC.: 10,000
 DIST.SUCC.: 10,000



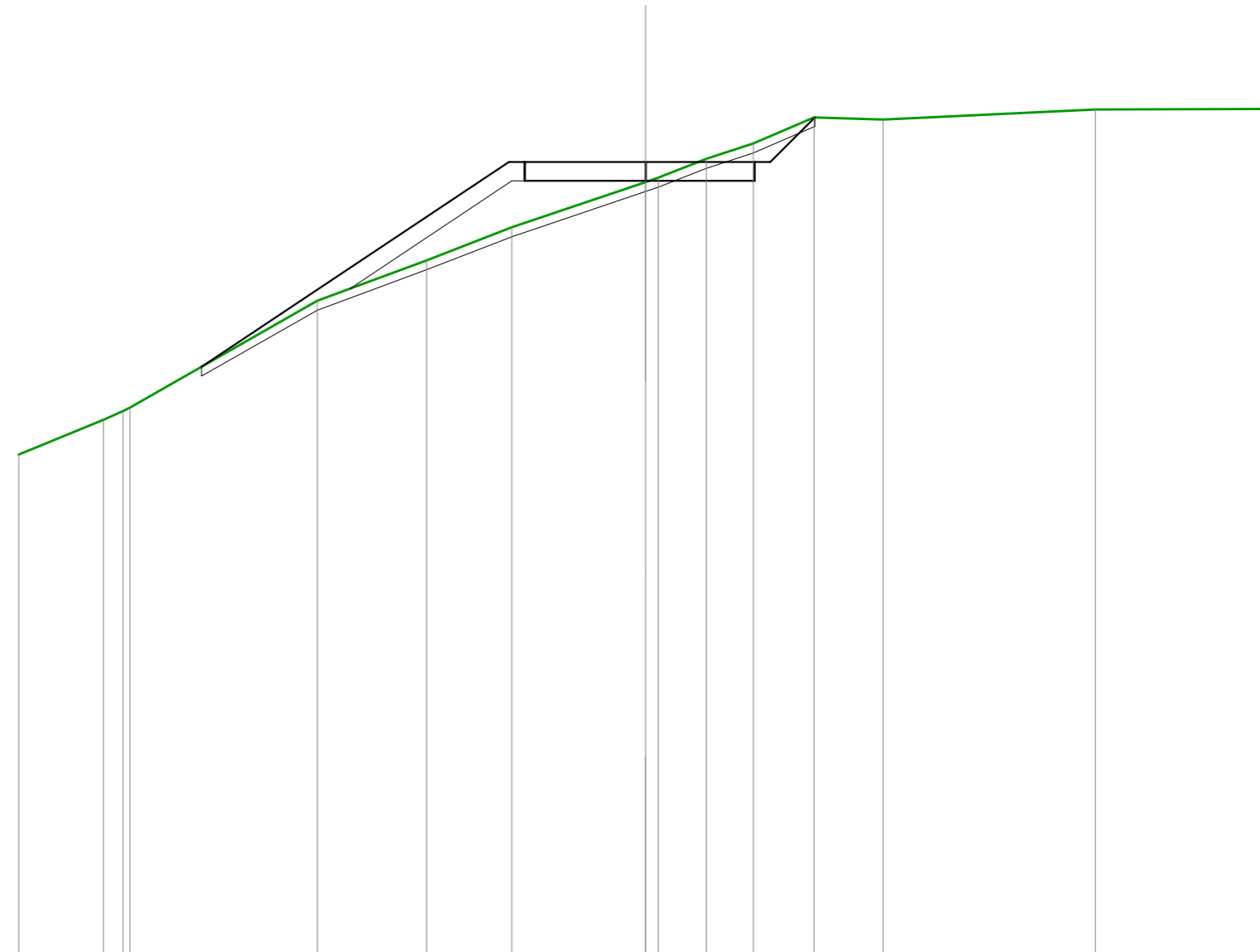
SCALA 1:200

QT.RIF. 470,000

QUOTE TERRENO	485,51	486,83	487,63	489,71	492,01	492,18	492,98	494,44	494,52	494,64	495,01	496,57	496,62	496,76	496,90	496,82	496,07	
DIST.PARZIALI TERRENO	2,13	1,80	4,26	5,72	2,02	3,53	1,22	4,46	2,45	3,45	1,15	6,40						
QUOTE PROGETTO				489,00			495,69	495,09	495,69	495,09	495,69			495,09	495,69	495,09	495,69	496,83
DIST.PARZIALI PROGETTO					10,03		2,72		9,12		1,14							

SCAVI E BONIFICHE	
STERRO	1,656 m ²
SCOTICO	5,871 m ²
RILEVATI	
RILEVATO	10,132 m ²
TERRENO VEGETALE	3,684 m ²
SOVRASTRUTTURA STRADALE	
CASSONETTO	7,343 m

SEZIONE N.: 3
 QT. PROGETTO: 495,690
 DIST.PROG.: 20,000
 DIST.PREC.: 10,000
 DIST.SUCC.: 10,000



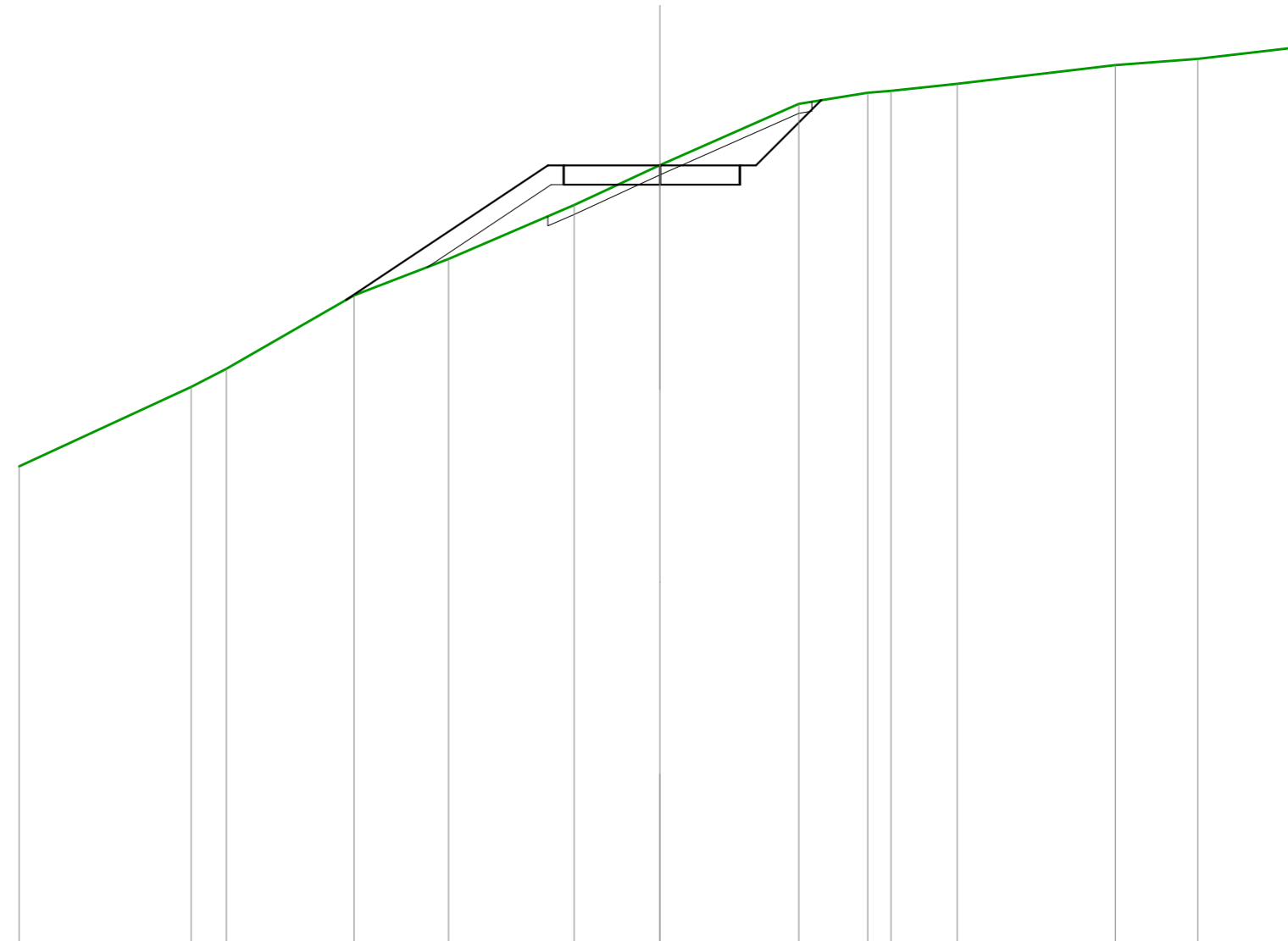
SCALA 1:200

QT.RIF. 470,000

QUOTE TERRENO	486,35	487,46 487,74 487,85	491,26	492,55	493,60	495,05 495,19	495,79	496,28	497,12	497,04	497,36	497,38
DIST.PARZIALI TERRENO	2,70	0,62	5,98	3,48	2,72	4,26	1,53	1,50	1,93	2,20	6,78	5,65
QUOTE PROGETTO			489,16			495,69 495,09 495,69	495,09 495,69	495,09 495,69 495,69	497,12			
DIST.PARZIALI PROGETTO				9,80		3,86	3,48	1,43				

SCAVI E BONIFICHE	
STERRO	3,688 m ²
SCOTICO	2,471 m ²
RILEVATI	
RILEVATO	3,645 m ²
TERRENO VEGETALE	2,817 m ²
SOVRASTRUTTURA STRADALE	
CASSONETTO	5,500 m

SEZIONE N.: 4
 QT. PROGETTO: 495,690
 DIST.PROG.: 30,000
 DIST.PREC.: 10,000
 DIST.SUCC.: 10,000



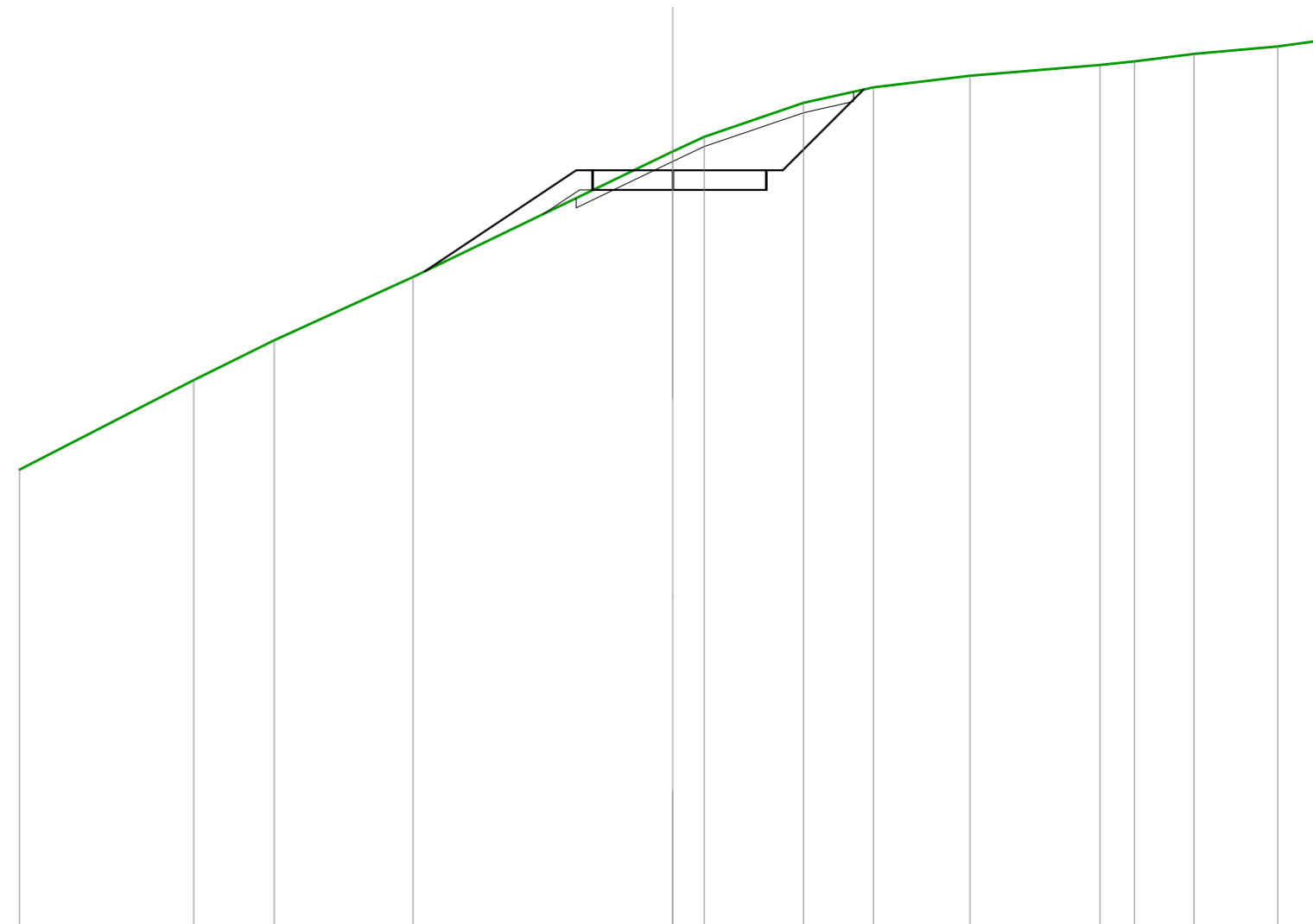
SCALA 1:200

QT.RIF. 471,000

QUOTE TERRENO	486,29	488,77	489,34	491,64	492,77	494,46	495,70	497,62	497,96	498,02	498,24	498,83	499,01	499,39
DIST.PARZIALI TERRENO	5,37	1,10	3,99	2,95	3,92	2,67	4,34	2,15	0,73	2,07	4,93	2,58	3,21	
QUOTE PROGETTO				491,49		495,69	495,09	495,69	495,09	495,69	497,73			
DIST.PARZIALI PROGETTO				6,30		3,00	2,50	2,04						

SCAVI E BONIFICHE	
STERRO	7,426 m ²
SCOTICO	2,548 m ²
RILEVATI	
RILEVATO	0,411 m ²
TERRENO VEGETALE	0,982 m ²
SOVRASTRUTTURA STRADALE	
CASSONETTO	5,323 m

SEZIONE N.: 5
 QT. PROGETTO: 495,557
 DIST.PROG.: 40,000
 DIST.PREC.: 10,000
 DIST.SUCC.: 10,000



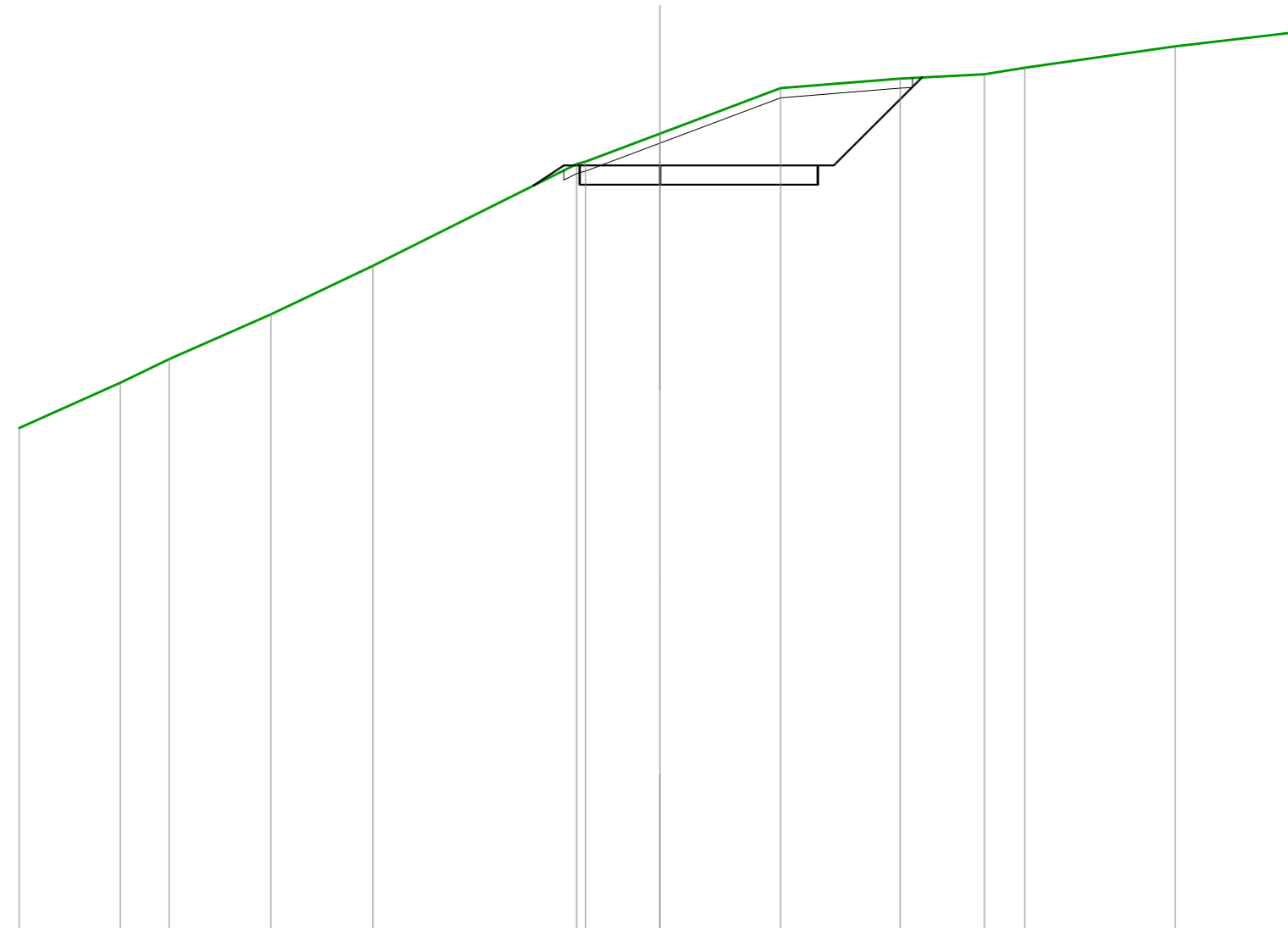
SCALA 1:200

QT.RIF. 472,000

QUOTE TERRENO		486,39		489,13		490,35		492,29		496,13	496,59	497,62	498,10	498,45	498,78	498,89	499,12	499,35	499,55
DIST.PARZIALI TERRENO			5,33		2,47		4,25		7,95		0,97	3,03	2,14	2,96	3,98	1,06	1,82	2,57	1,47
QUOTE PROGETTO								492,46		495,56	494,96	495,56	494,96	495,56	494,96	495,56	498,03		
DIST.PARZIALI PROGETTO									4,64		2,45	2,87	2,47						

SCAVI E BONIFICHE	
STERRO	16,725 m ²
SCOTICO	3,264 m ²
SOVRASTRUTTURA STRADALE	
CASSONETTO	7,431 m

SEZIONE N.: 6
 QT. PROGETTO: 494,979
 DIST.PROG.: 50,000
 DIST.PREC.: 10,000
 DIST.SUCC.: 10,000



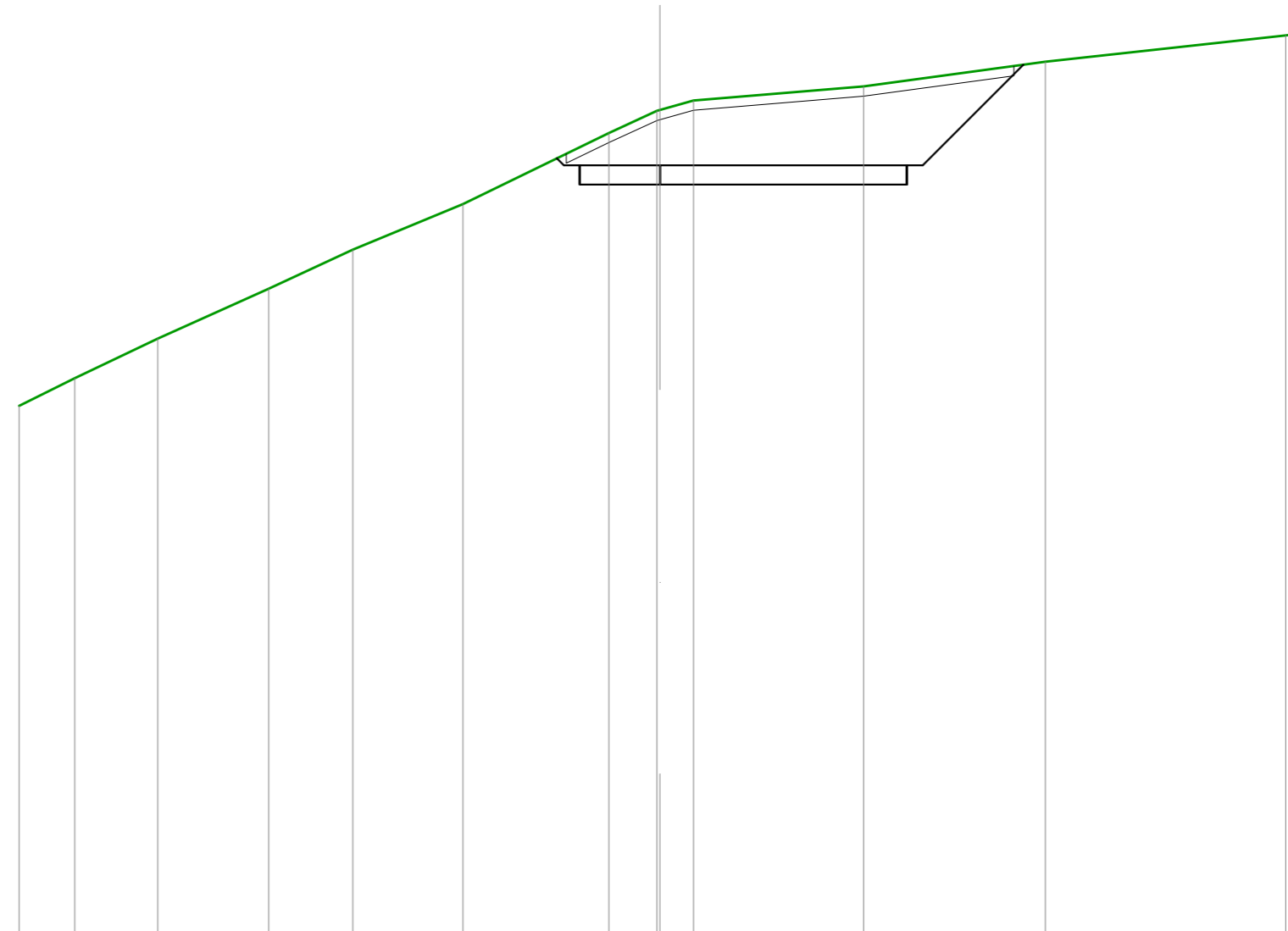
SCALA 1:200

QT.RIF. 471,000

QUOTE TERRENO	486,78	488,20	488,93	490,33	491,85		495,02	495,10	495,97	497,39	497,69	497,83	498,03	498,70	499,16
DIST.PARZIALI TERRENO	3,16	1,52	3,18	3,18	6,36		2,32	3,76	3,74	2,63	1,26	4,70	3,91		
QUOTE PROGETTO							494,35	494,98	494,38	494,98	494,38	494,98	494,38	494,98	497,73
DIST.PARZIALI PROGETTO							0,94	2,50	4,93	2,75					

SCAVI E BONIFICHE	
STERRO	28,024 m ²
SCOTICO	4,190 m ²
SOVRASTRUTTURA STRADALE	
CASSONETTO	10,206 m

SEZIONE N.: 7
 QT. PROGETTO: 494,376
 DIST.PROG.: 60,000
 DIST.PREC.: 10,000
 DIST.SUCC.: 10,000



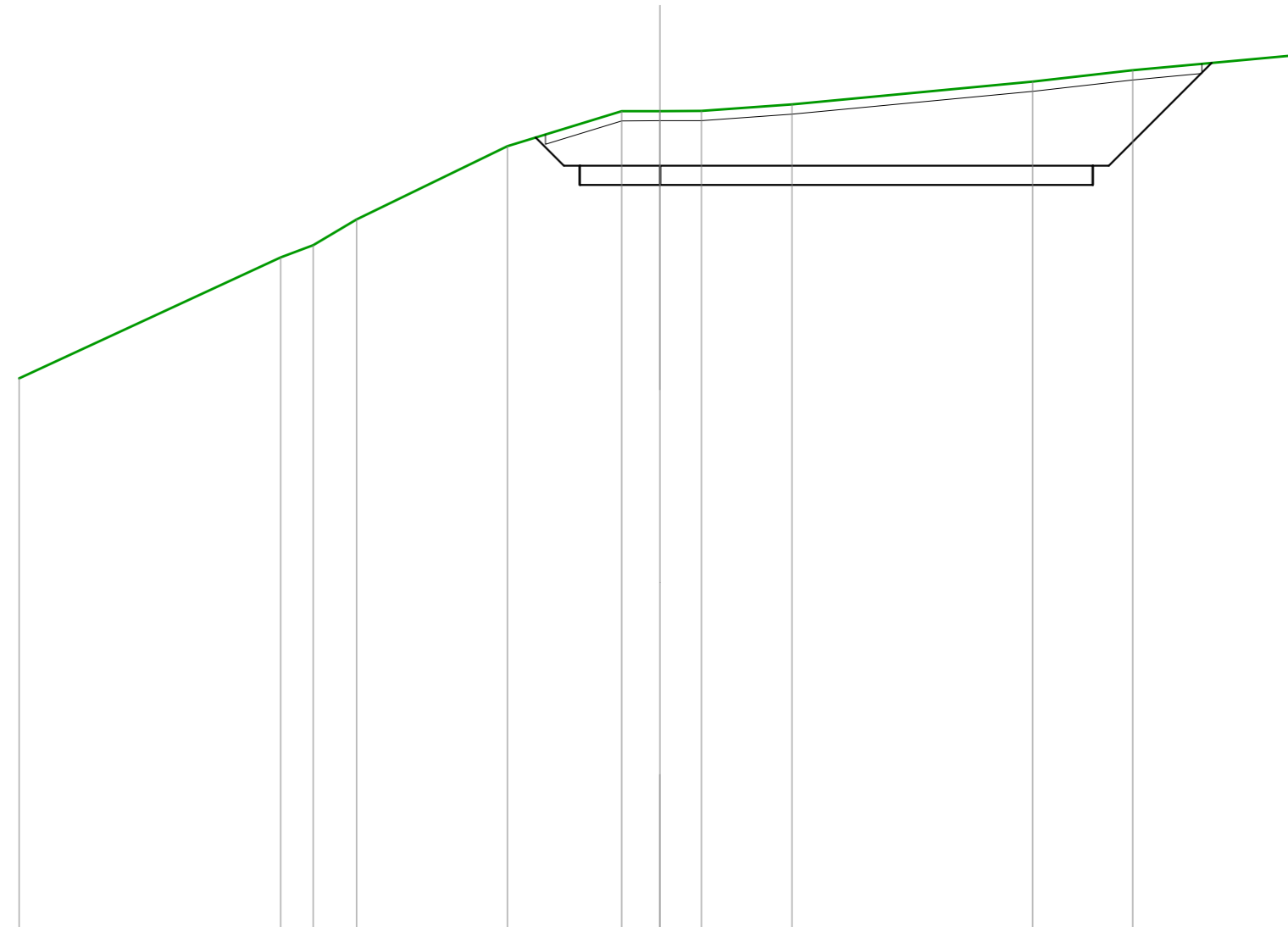
SCALA 1:200

QT.RIF. 470,000

QUOTE TERRENO	486,87	487,73	488,96	490,52	491,74	493,17	495,39	496,08	496,10	496,40	496,84	497,61	498,43	498,50
DIST.PARZIALI TERRENO	1,74	2,59	3,47	2,62	3,44	4,56	1,50	1,05	5,32	5,67	7,50			
QUOTE PROGETTO							494,60	494,38	493,78	494,38		493,78	494,38	497,52
DIST.PARZIALI PROGETTO							2,50	7,71	3,14					

SCAVI E BONIFICHE	
STERRO	44,085 m ²
SCOTICO	6,149 m ²
SOVRASTRUTTURA STRADALE	
CASSONETTO	16,016 m

SEZIONE N.: 8
 QT. PROGETTO: 493,788
 DIST.PROG.: 70,000
 DIST.PREC.: 10,000
 DIST.SUCC.: 10,000



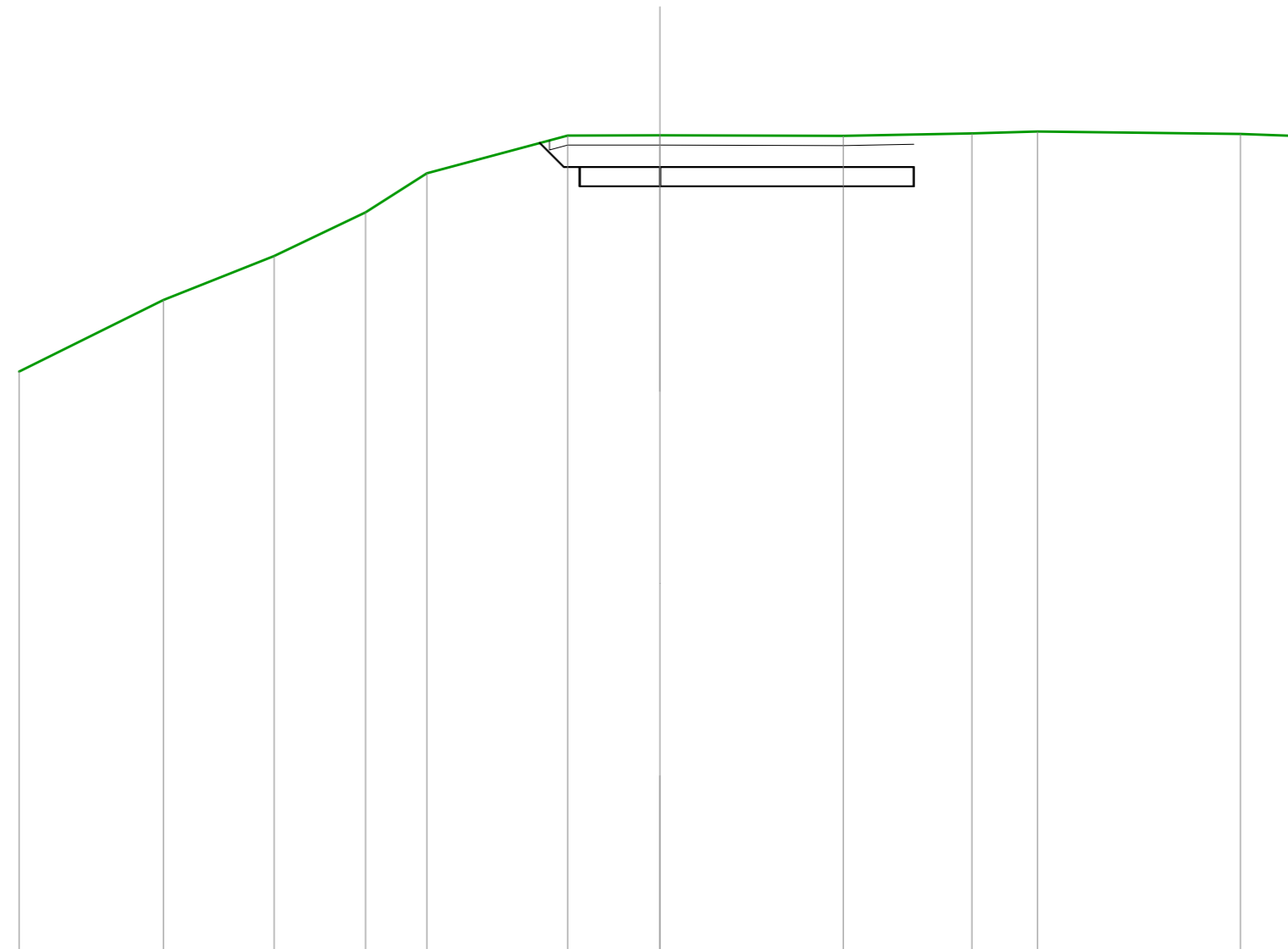
SCALA 1:200

QT.RIF. 470,000

QUOTE TERRENO	487,15		490,93	491,30	492,11		494,39	495,49	495,49	495,49	495,70		496,41	496,76		497,25
DIST.PARZIALI TERRENO		8,16	1,02	1,35		4,71		3,56	1,20	1,30	2,82		7,51	3,13		5,24
QUOTE PROGETTO								494,66	493,79	493,19	493,79			493,19	493,79	496,99
DIST.PARZIALI PROGETTO								0,88	2,50				13,52		3,20	

SCAVI E BONIFICHE	
STERRO	13,914 m ²
SCOTICO	3,412 m ²
SOVRASTRUTTURA STRADALE	
CASSONETTO	10,424 m

SEZIONE N.: 9
 QT. PROGETTO: 493,591
 DIST.PROG.: 80,000
 DIST.PREC.: 10,000
 DIST.SUCC.: 10,000



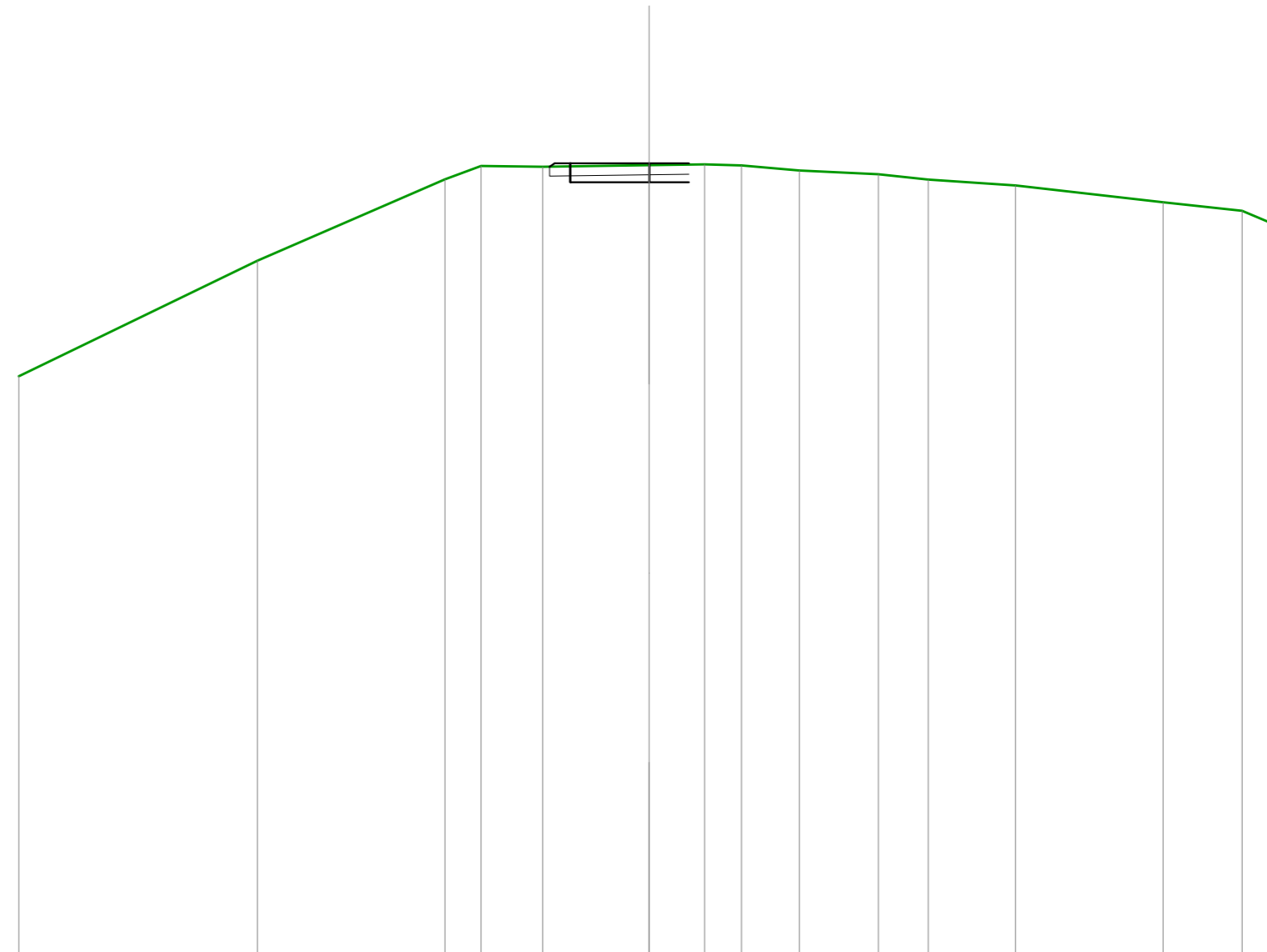
SCALA 1:200

QT.RIF. 469,000

QUOTE TERRENO	487,21	489,44	490,81	492,18	493,39	494,57	494,58	494,56	494,64	494,70	494,62	494,56
DIST.PARZIALI TERRENO	4,51	3,45	2,85	1,91	4,40	2,88	5,72	4,01	2,05	6,33	1,88	
QUOTE PROGETTO						494,34	493,59	492,99	493,59	492,99	493,59	
DIST.PARZIALI PROGETTO						0,75	2,50	7,92				

SCAVI E BONIFICHE	
STERRO	0,872 m ²
SCOTICO	1,327 m ²
SOVRASTRUTTURA STRADALE	
CASSONETTO	3,763 m

SEZIONE N.: 10
 QT. PROGETTO: 493,491
 DIST.PROG.: 90,000
 DIST.PREC.: 10,000
 DIST.SUCC.: 10,000




SCALA 1:200

QT.RIF. 468,000

QUOTE TERRENO	486,74	490,41	492,99	493,41	493,38	493,43	493,46	493,43	493,27	493,15	492,98	492,79	492,26	491,99	491,49
DIST.PARZIALI TERRENO		7,57	5,95	1,14	1,95	3,38	1,76	1,16	1,84	2,51	1,58	2,77	4,68	2,51	1,19
QUOTE PROGETTO						493,39	493,49	492,89	493,49	492,89					
DIST.PARZIALI PROGETTO						2,50	1,26								

SCAVI E BONIFICHE	
STERRO	0,313 m ²
SCOTICO	3,996 m ²
RILEVATI	
RILEVATO	2,578 m ²
TERRENO VEGETALE	0,978 m ²
SOVRASTRUTTURA STRADALE	
CASSONETTO	9,639 m

SEZIONE N.: 11
 QT. PROGETTO: 493,391
 DIST.PROG.: 100,000
 DIST.PREC.: 10,000
 DIST.SUCC.: 10,000



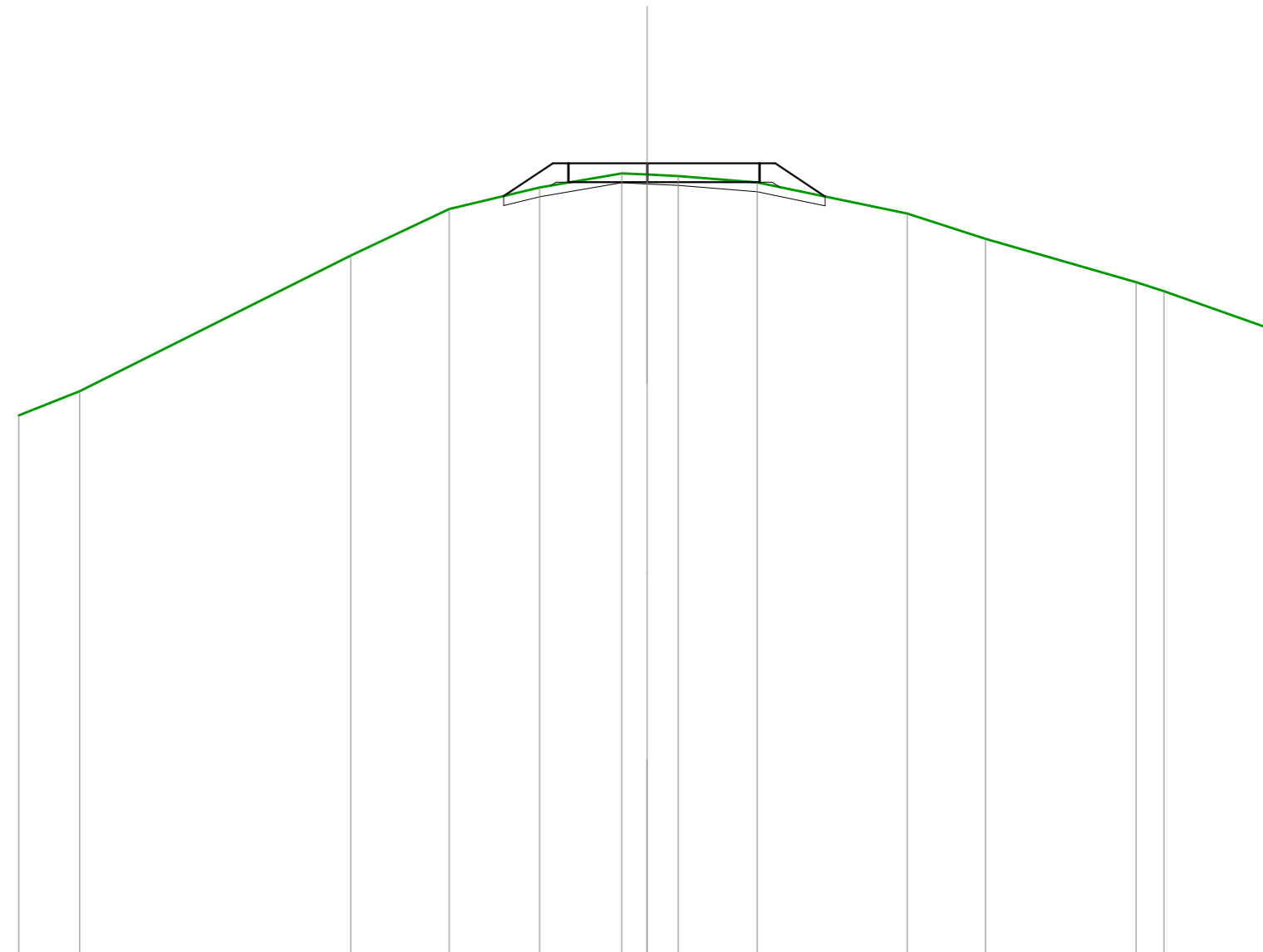
SCALA 1:200

QT.RIF. 468,000

QUOTE TERRENO	485,99	488,95	490,37	491,60	492,33	493,20	493,17	493,12	492,73	492,05	491,82	490,22	488,96
DIST.PARZIALI TERRENO	6,81	3,14	2,46	1,69	2,62	3,28	0,87	3,96	3,33	1,26	6,03	4,04	
QUOTE PROGETTO						493,20	493,39	492,79	493,39	492,79	493,39	491,80	
DIST.PARZIALI PROGETTO							2,50	7,14		2,39			

SCAVI E BONIFICHE	
SCOTICO	3,068 m ²
RILEVATI	
RILEVATO	1,358 m ²
TERRENO VEGETALE	0,736 m ²
SOVRASTRUTTURA STRADALE	
CASSONETTO	6,083 m

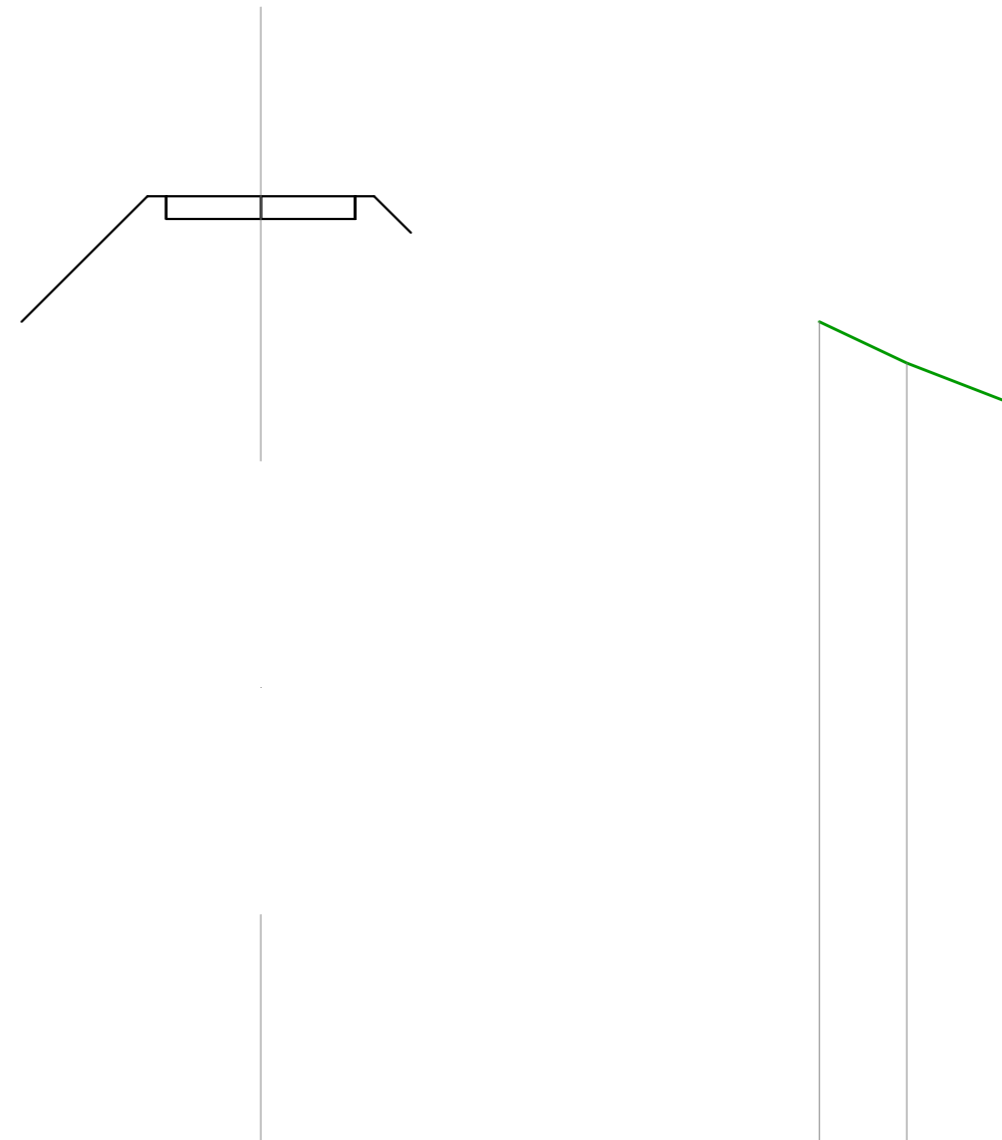
SEZIONE N.: 12
 QT. PROGETTO: 493,291
 DIST.PROG.: 110,000
 DIST.PREC.: 10,000
 DIST.SUCC.: 10,000



SCALA 1:200

QT.RIF. 468,000

QUOTE TERRENO	485,26	486,03		490,36	491,84	492,52	492,97	492,93	492,89	492,68		491,70	490,89	489,50	489,22	487,96
DIST.PARZIALI TERRENO	1,94		8,63		3,14	2,88	2,61	0,81	0,99	2,52	4,77	2,49	4,79	0,88	3,55	
QUOTE PROGETTO						492,25	493,29	492,69	493,29	492,69	493,29	492,69	493,29	493,29	492,24	
DIST.PARZIALI PROGETTO						1,56	2,50	3,58	1,58							



SCALA 1:200

QT.RIF. 468,000

QUOTE TERRENO							489,77	488,68	487,55
DIST.PARZIALI TERRENO							2,31	2,92	
QUOTE PROGETTO		489,77	493,09	492,49	493,09	492,49	493,09	493,09	492,12
DIST.PARZIALI PROGETTO		3,32	2,50	2,50	0,97				

SOVRASTRUTTURA STRADALE	
CASSONETTO	5,000m

SEZIONE N.: 15
 QT. PROGETTO: 493,025
 DIST.PROG.: 136,688
 DIST.PREC.: 6,688



SCALA 1:200

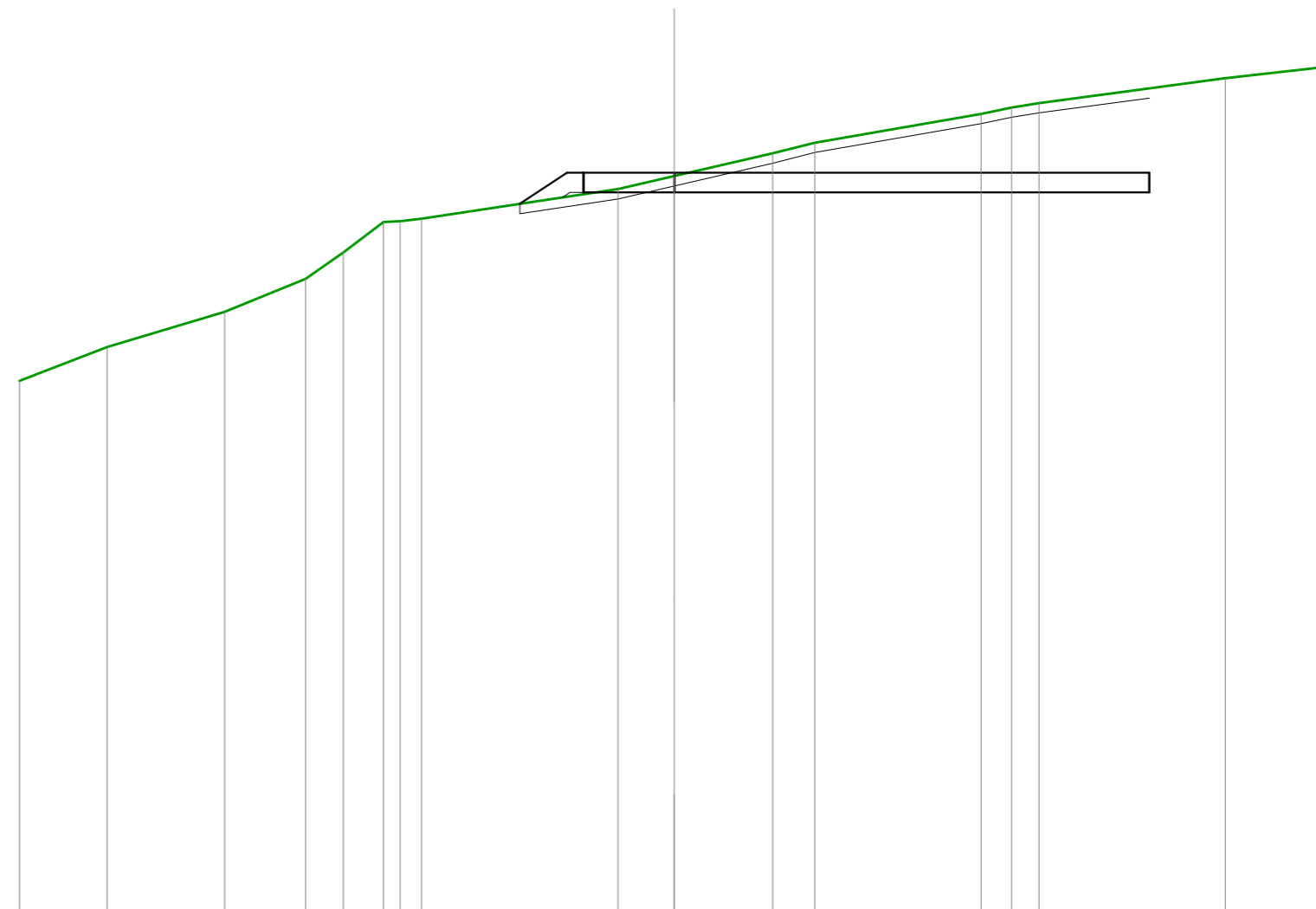
QT.RIF. 470,000

QUOTE TERRENO								
DIST.PARZIALI TERRENO								
QUOTE PROGETTO	<table style="margin-left: auto; margin-right: auto;"> <tr> <td style="text-align: center;">493,02</td> <td style="text-align: center;">492,42</td> <td style="text-align: center;">493,02</td> <td style="text-align: center;">492,42</td> <td style="text-align: center;">493,02</td> <td style="text-align: center;">492,42</td> <td style="text-align: center;">493,02</td> </tr> </table>	493,02	492,42	493,02	492,42	493,02	492,42	493,02
493,02	492,42	493,02	492,42	493,02	492,42	493,02		
DIST.PARZIALI PROGETTO	<table style="margin-left: auto; margin-right: auto;"> <tr> <td style="text-align: center;">2,50</td> <td style="text-align: center;">2,50</td> </tr> </table>	2,50	2,50					
2,50	2,50							

8-ASSE R-MR04
AREA GIRO 2 - SEZIONI TRASVERSALI

SCAVI E BONIFICHE	
STERRO	24,401 m ²
SCOTICO	5,766 m ²
RILEVATI	
RILEVATO	0,637 m ²
TERRENO VEGETALE	0,397 m ²
SOVRASTRUTTURA STRADALE	
CASSONETTO	17,290 m

SEZIONE N.: 2
 QT. PROGETTO: 493,679
 DIST.PROG.: 22,371
 DIST.PREC.: 22,371
 DIST.SUCC.: 2,629



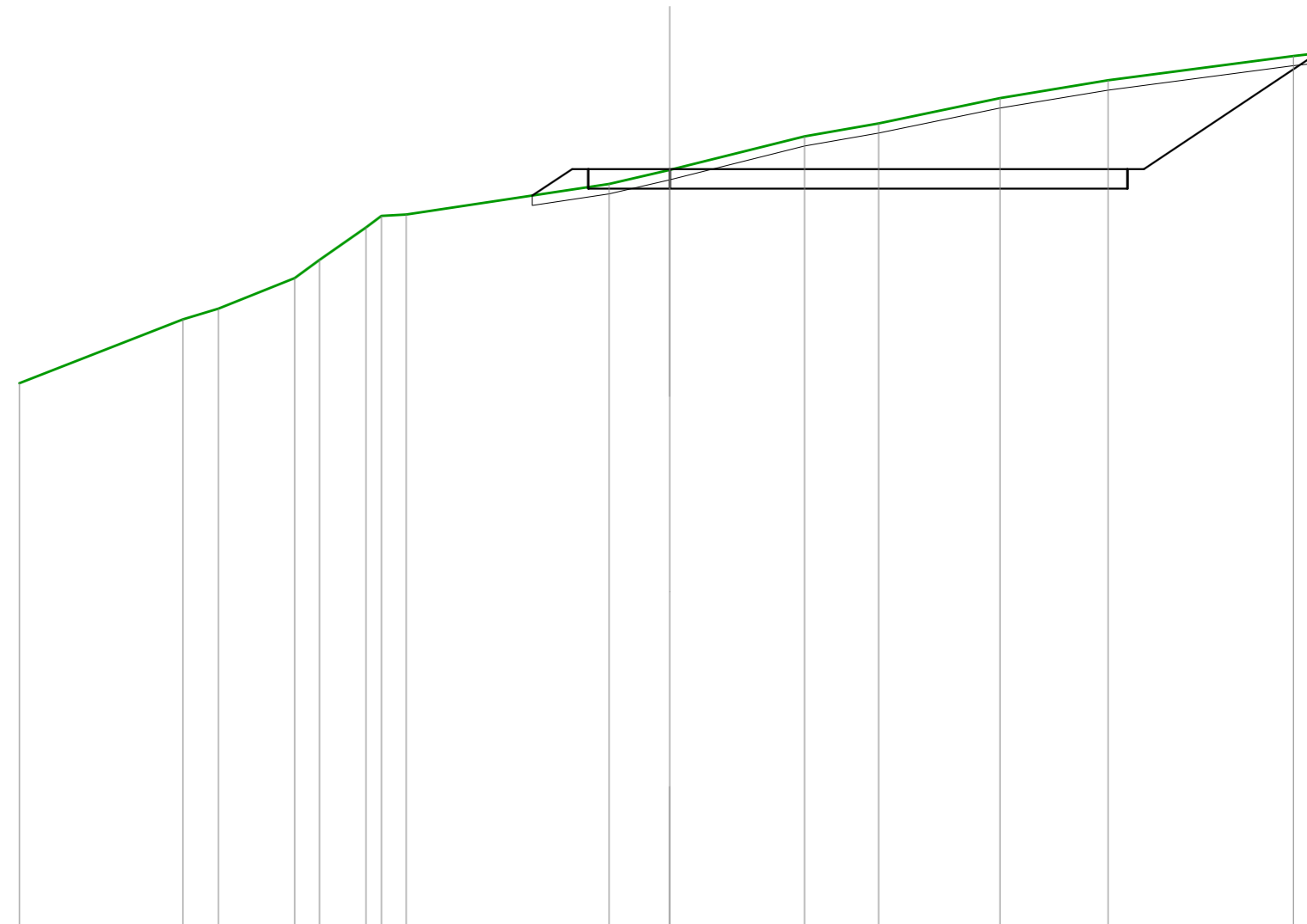
SCALA 1:200

QT.RIF. 471,000

QUOTE TERRENO	487,31	488,35	489,43	490,44	491,23	492,17	492,20	492,27	493,17	493,57	494,27	494,59	495,47	495,67	495,81	496,56	496,92
DIST.PARZIALI TERRENO	2,68	3,59	2,48	1,15	1,23	0,65		6,01	1,72	3,00	1,29	5,08	0,93	0,84	5,69	3,17	
QUOTE PROGETTO								492,72	493,68	493,68	493,68	493,68				493,68	493,68
DIST.PARZIALI PROGETTO								1,43	2,78			14,51					

SCAVI E BONIFICHE	
STERRO	33,105 m ²
SCOTICO	7,245 m ²
RILEVATI	
RILEVATO	0,191 m ²
SOVRASTRUTTURA STRADALE	
CASSONETTO	16,584 m

SEZIONE N.: 3
 QT. PROGETTO: 493,703
 DIST.PROG.: 25,000
 DIST.PREC.: 2,629
 DIST.SUCC.: 25,000



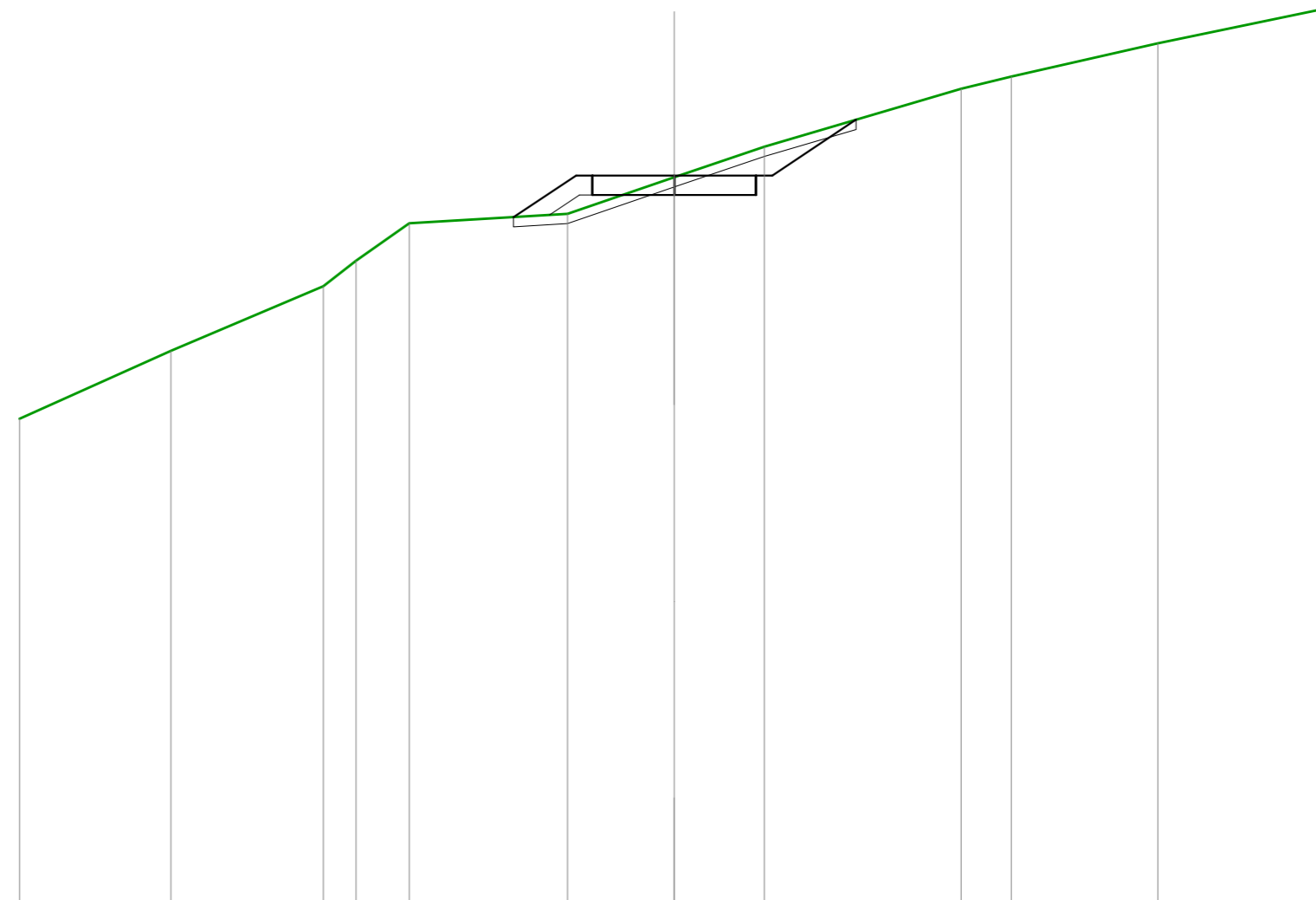
SCALA 1:200

QT.RIF. 470,000

QUOTE TERRENO	487,11	489,08	489,40	490,35	490,91	491,90	492,26	492,30	493,24	493,67	494,71	495,11	495,88	496,43	497,18	497,27
DIST.PARZIALI TERRENO	5,03	1,09	2,35	0,76	1,43	0,76	6,24	1,86	4,15	2,28	3,73	3,33	5,69	0,82		
QUOTE PROGETTO									492,89	493,70	493,10	493,70		493,10	493,70	497,26
DIST.PARZIALI PROGETTO									1,23	2,50		14,08			5,34	

SCAVI E BONIFICHE	
STERRO	2,618 m ²
SCOTICO	3,139 m ²
RILEVATI	
RILEVATO	1,322 m ²
TERRENO VEGETALE	0,841 m ²
SOVRASTRUTTURA STRADALE	
CASSONETTO	5,000 m

SEZIONE N.: 4
 QT. PROGETTO: 493,595
 DIST.PROG.: 50,000
 DIST.PREC.: 25,000
 DIST.SUCC.: 18,753



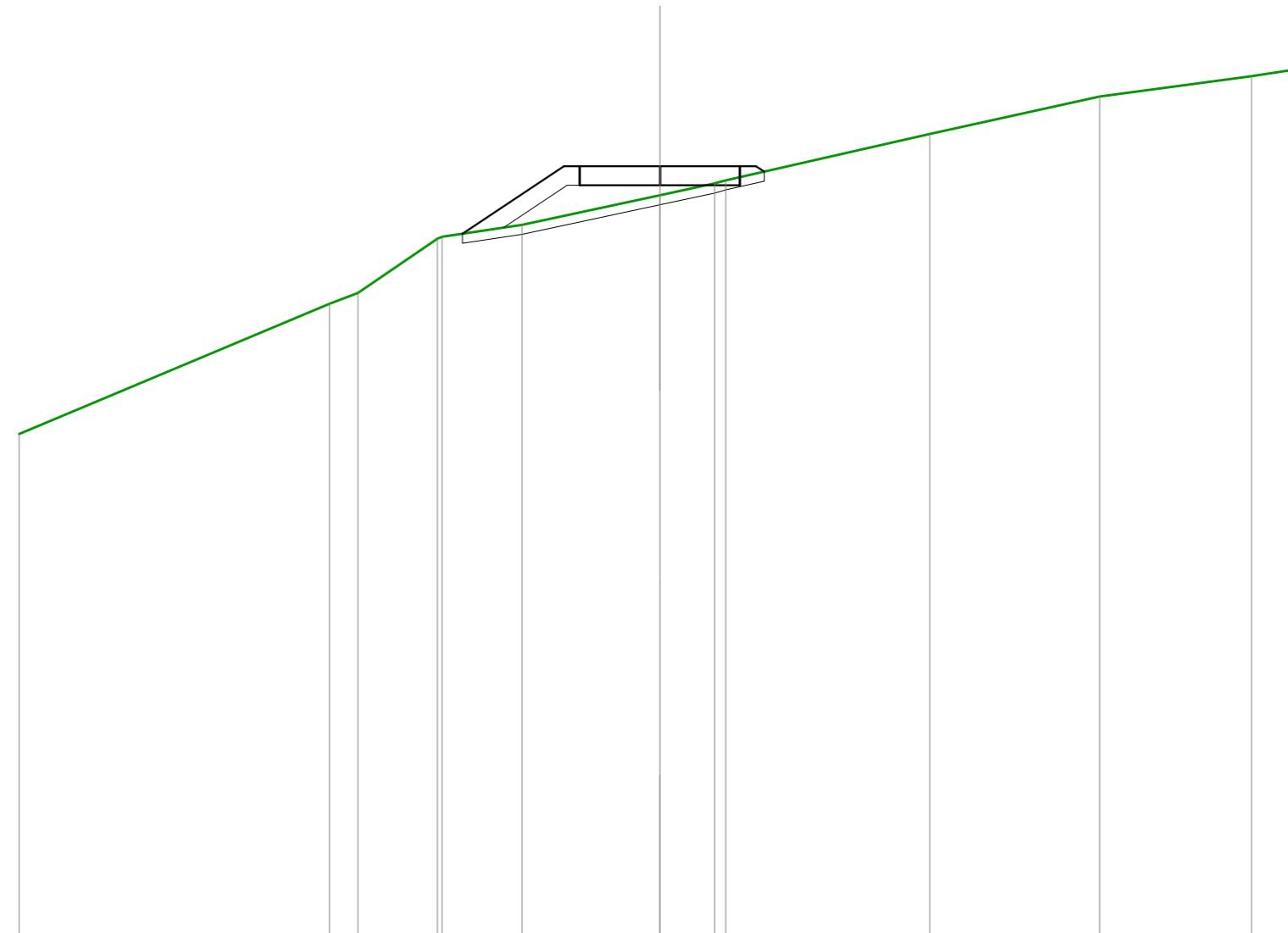
SCALA 1:200

QT.RIF. 471,000

QUOTE TERRENO	486,17	488,24	490,21	490,99	492,13	492,42	493,54	494,47	496,25	496,61	497,63	498,72
DIST.PARZIALI TERRENO	4,62	4,66	1,00	1,63	4,84	3,26	2,75	6,01	1,53	4,47	5,23	
QUOTE PROGETTO						492,32	493,59	492,99	493,59	492,99	493,59	495,30
DIST.PARZIALI PROGETTO						1,91	2,50	2,50	2,56			

SCAVI E BONIFICHE	
SCOTICO	2,826 m ²
RILEVATI	
RILEVATO	5,034 m ²
TERRENO VEGETALE	1,553 m ²
SOVRASTRUTTURA STRADALE	
CASSONETTO	5,000 m

SEZIONE N.: 5
 QT. PROGETTO: 493,407
 DIST.PROG.: 68,753
 DIST.PREC.: 18,753



SCALA 1:200

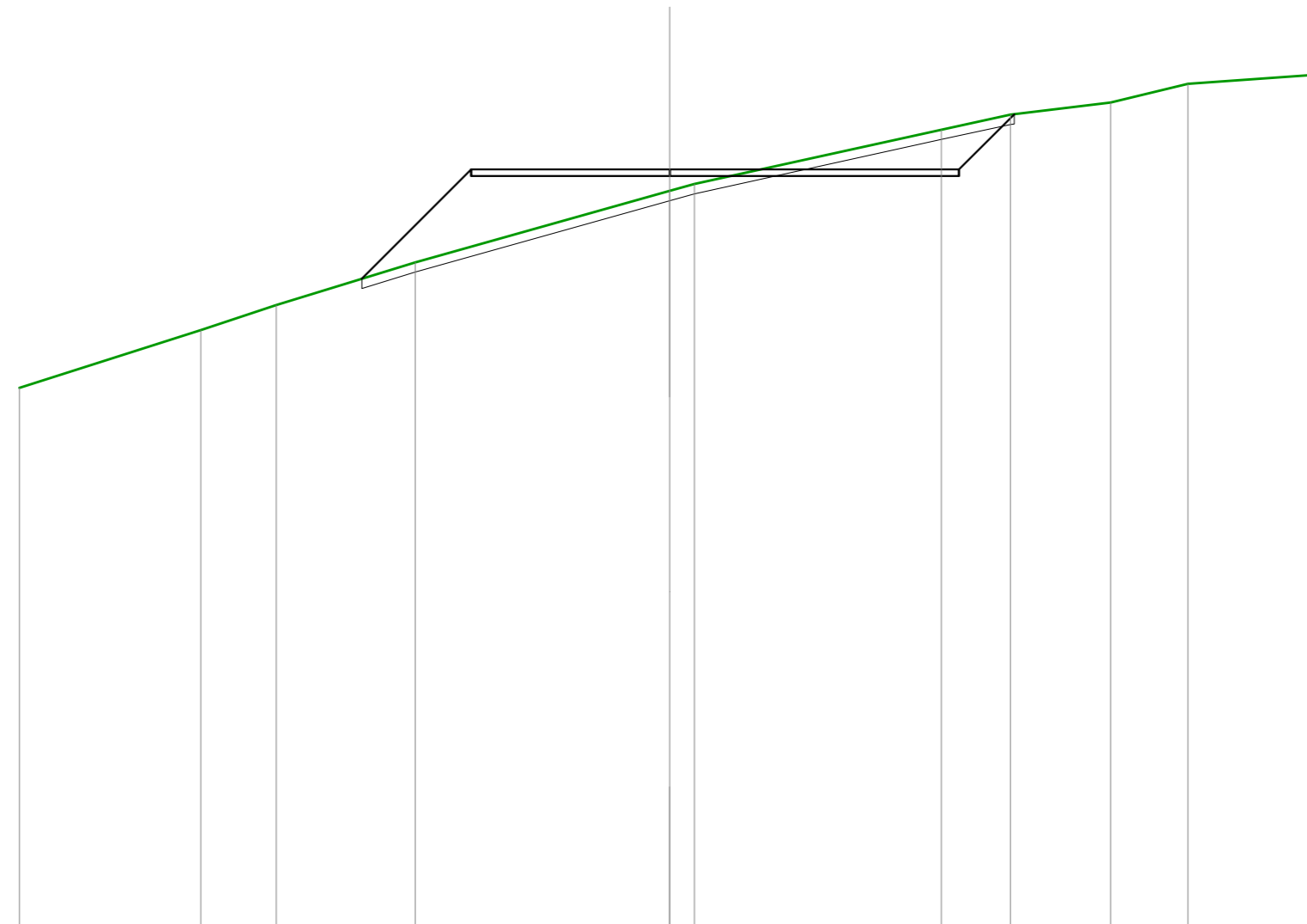
QT.RIF. 469,000

QUOTE TERRENO	485,05	489,11	489,45	491,14	491,20	491,58	492,50	492,87	492,96	494,41	495,58	496,22	496,41	496,47
DIST.PARZIALI TERRENO		9,69	0,89	2,48	2,49	4,30	1,71	6,36		5,30	4,74	1,27		
QUOTE PROGETTO				491,30		493,41	492,81	493,41	492,81	493,41				
DIST.PARZIALI PROGETTO				3,16		2,50	2,50							

8-ASSE R-MR04
AREA PALE- SEZIONI TRASVERSALI

SCAVI E BONIFICHE	
STERRO	4,205 m ²
SCOTICO	6,018 m ²
RILEVATI	
RILEVATO	11,055 m ²
SOVRASTRUTTURA STRADALE	
CASSONETTO	15,000 m

SEZIONE N.: 1
 QT. PROGETTO: 495,690
 DIST.PROG.: 0,000
 DIST.SUCC.: 10,000



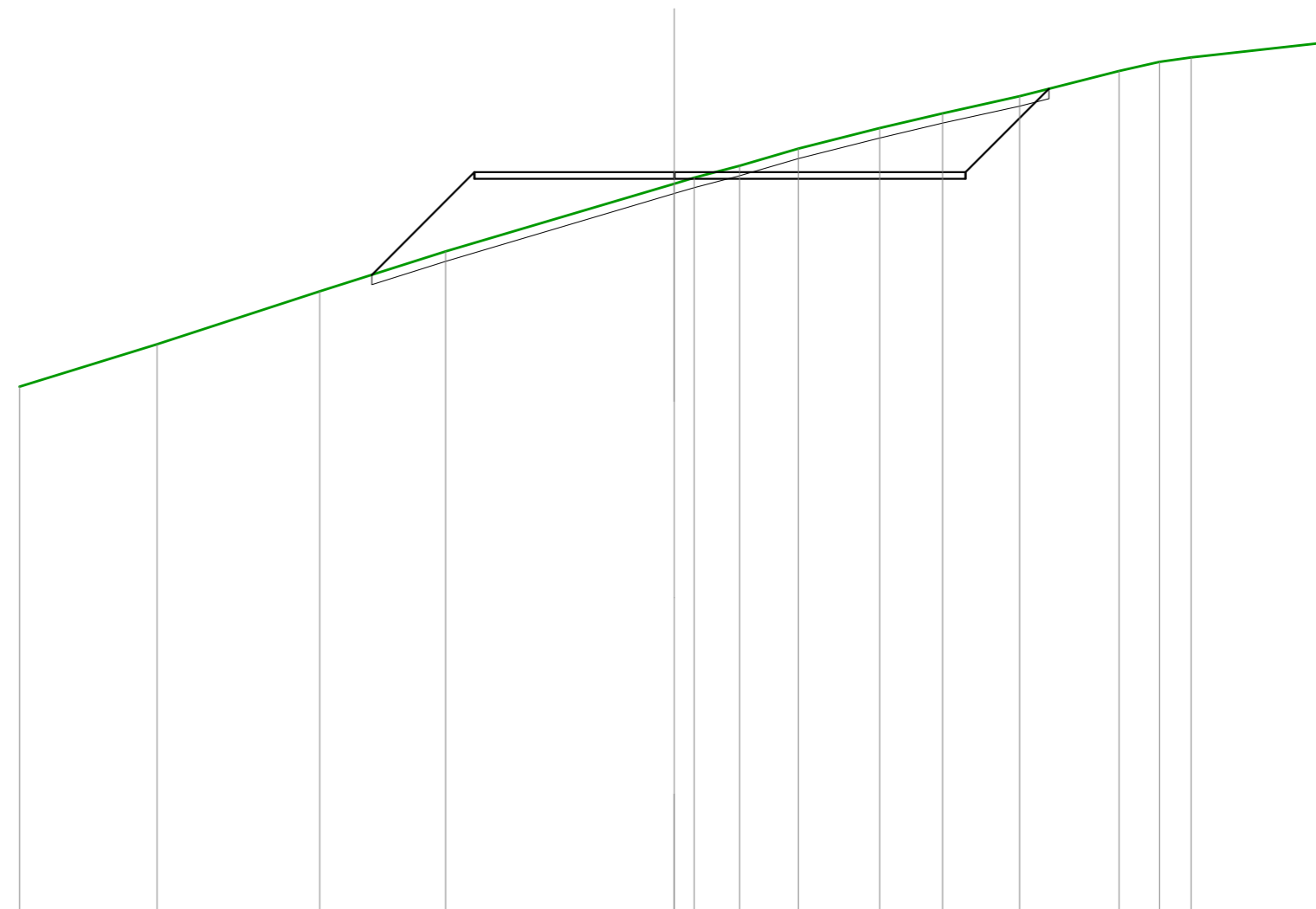
SCALA 1:200

QT.RIF. 472,000

QUOTE TERRENO	488,97	490,75	491,52	492,83	495,03	495,24	496,92	497,37	497,75	498,33	498,61
DIST.PARZIALI TERRENO	5,58	2,32	4,28	7,82	0,76	7,59	2,12	3,08	2,39	4,05	
QUOTE PROGETTO			492,33	495,49	495,69	495,69	495,49	495,69	497,39		
DIST.PARZIALI PROGETTO			3,36	6,10	8,90	1,70					

SCAVI E BONIFICHE	
STERRO	8,821 m ²
SCOTICO	6,206 m ²
RILEVATI	
RILEVATO	8,619 m ²
SOVRASTRUTTURA STRADALE	
CASSONETTO	15,000 m

SEZIONE N.: 2
 QT. PROGETTO: 495,690
 DIST.PROG.: 10,000
 DIST.PREC.: 10,000
 DIST.SUCC.: 10,000



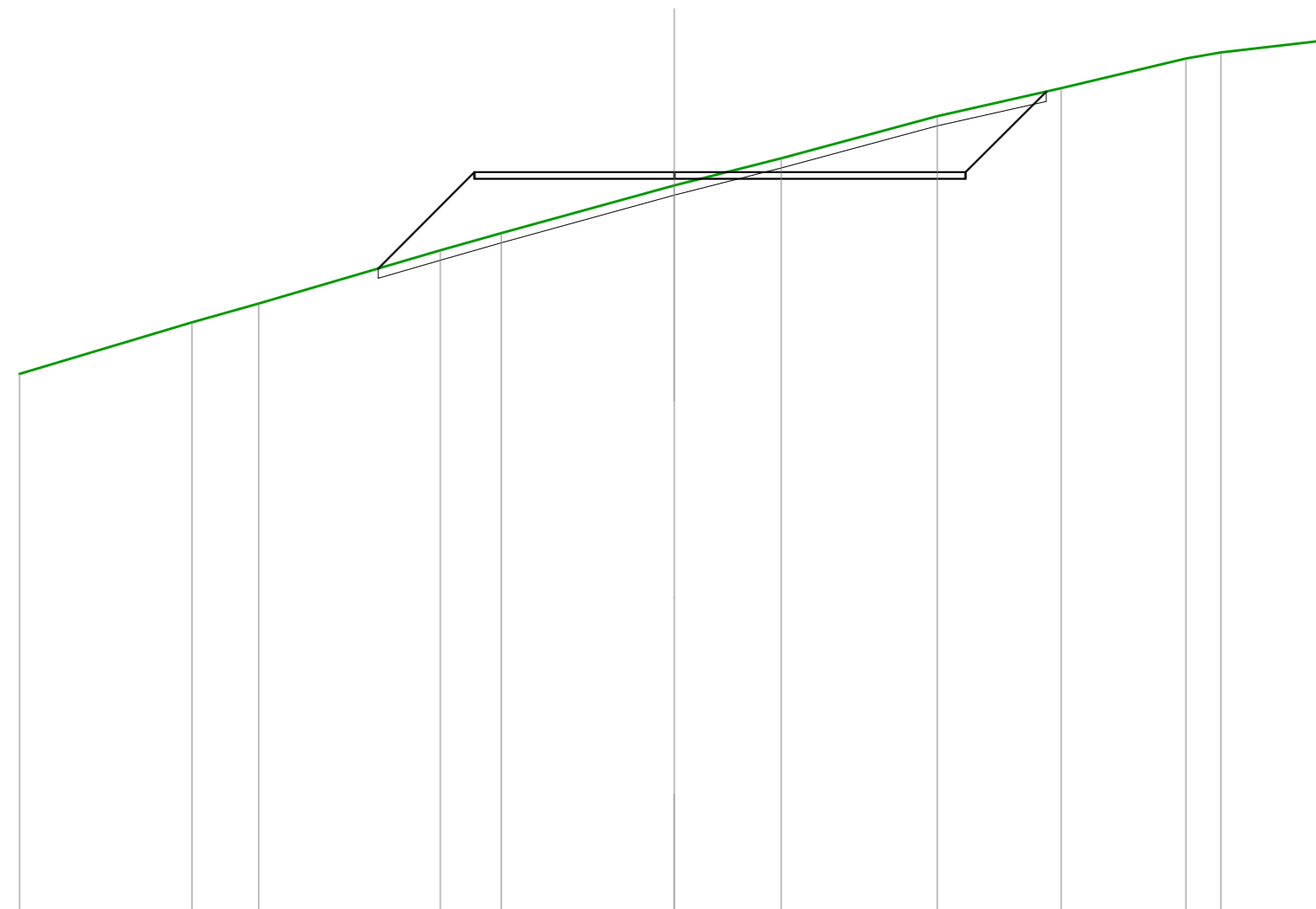
SCALA 1:200

QT.RIF. 473,000

QUOTE TERRENO	489,14	490,44	492,05	493,27	495,34	495,52	495,88	496,41	497,04	497,49	498,01	498,79	499,06	499,20	499,67
DIST.PARZIALI TERRENO		4,20	4,96	3,85	6,98	0,61	1,39	1,80	2,48	1,92	2,35	3,04	1,24	0,96	4,21
QUOTE PROGETTO				492,55	495,49	495,69					495,49	495,69	498,24		
DIST.PARZIALI PROGETTO				3,14	6,10			8,90			2,55				

SCAVI E BONIFICHE	
STERRO	7,987 m ²
SCOTICO	6,122 m ²
RILEVATI	
RILEVATO	8,683 m ²
SOVRASTRUTTURA STRADALE	
CASSONETTO	15,000 m

SEZIONE N.: 3
 QT. PROGETTO: 495,690
 DIST.PROG.: 20,000
 DIST.PREC.: 10,000
 DIST.SUCC.: 10,000



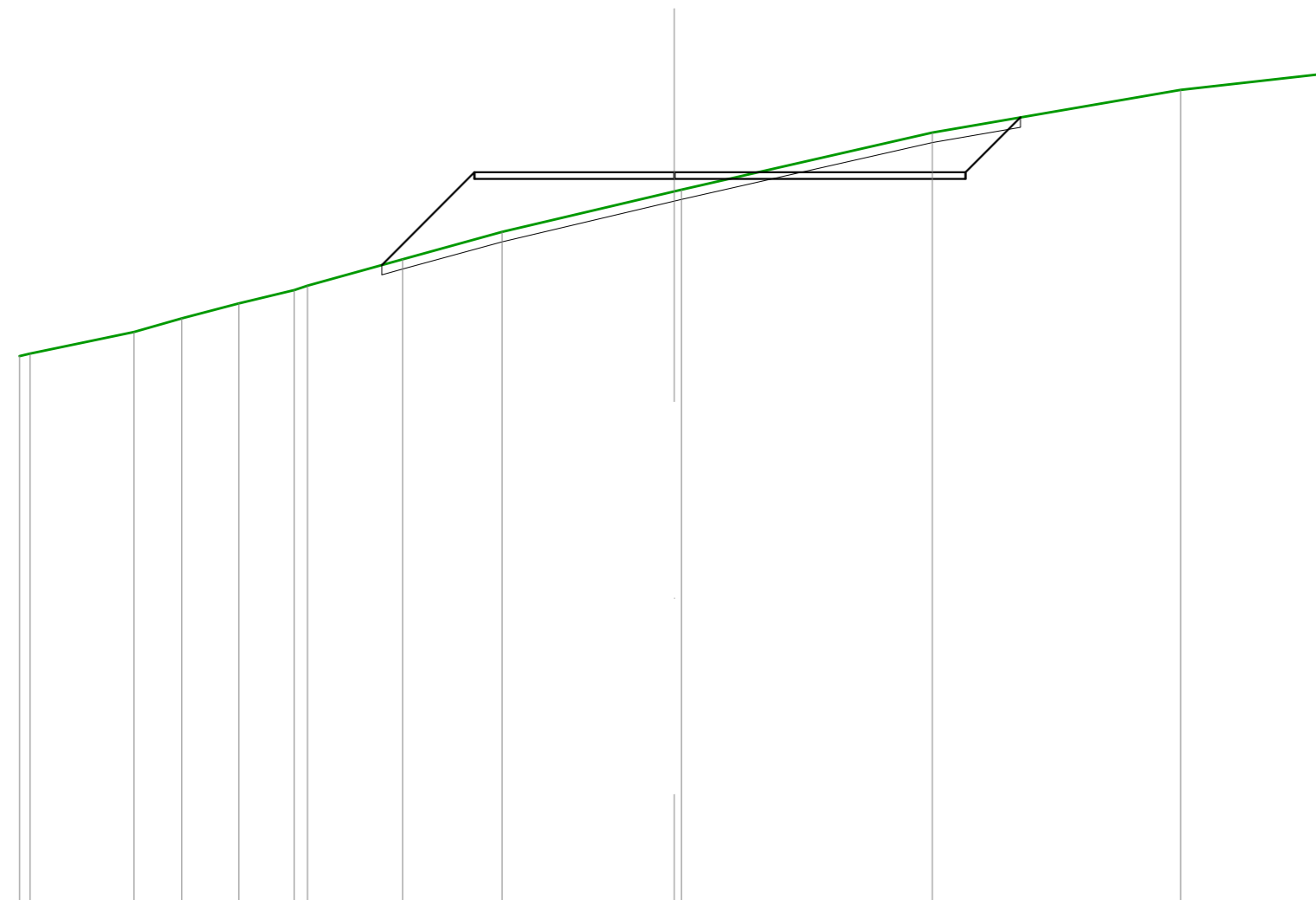
SCALA 1:200

QT.RIF. 473,000

QUOTE TERRENO		489,53		491,10	491,68		493,30	493,83		495,29	496,12		497,40	498,26		499,17	499,35		499,73
DIST.PARZIALI TERRENO			5,27	2,05		5,54	1,86		5,29	3,27		4,77	3,78		3,81	1,07		3,30	
QUOTE PROGETTO						492,75	495,49 495,69		495,49 495,69				495,49 495,69	498,15					
DIST.PARZIALI PROGETTO							2,94		6,10			8,90	2,46						

SCAVI E BONIFICHE	
STERRO	4,663 m ²
SCOTICO	5,852 m ²
RILEVATI	
RILEVATO	9,559 m ²
SOVRASTRUTTURA STRADALE	
CASSONETTO	15,000 m

SEZIONE N.: 4
 QT. PROGETTO: 495,690
 DIST.PROG.: 30,000
 DIST.PREC.: 10,000
 DIST.SUCC.: 10,000



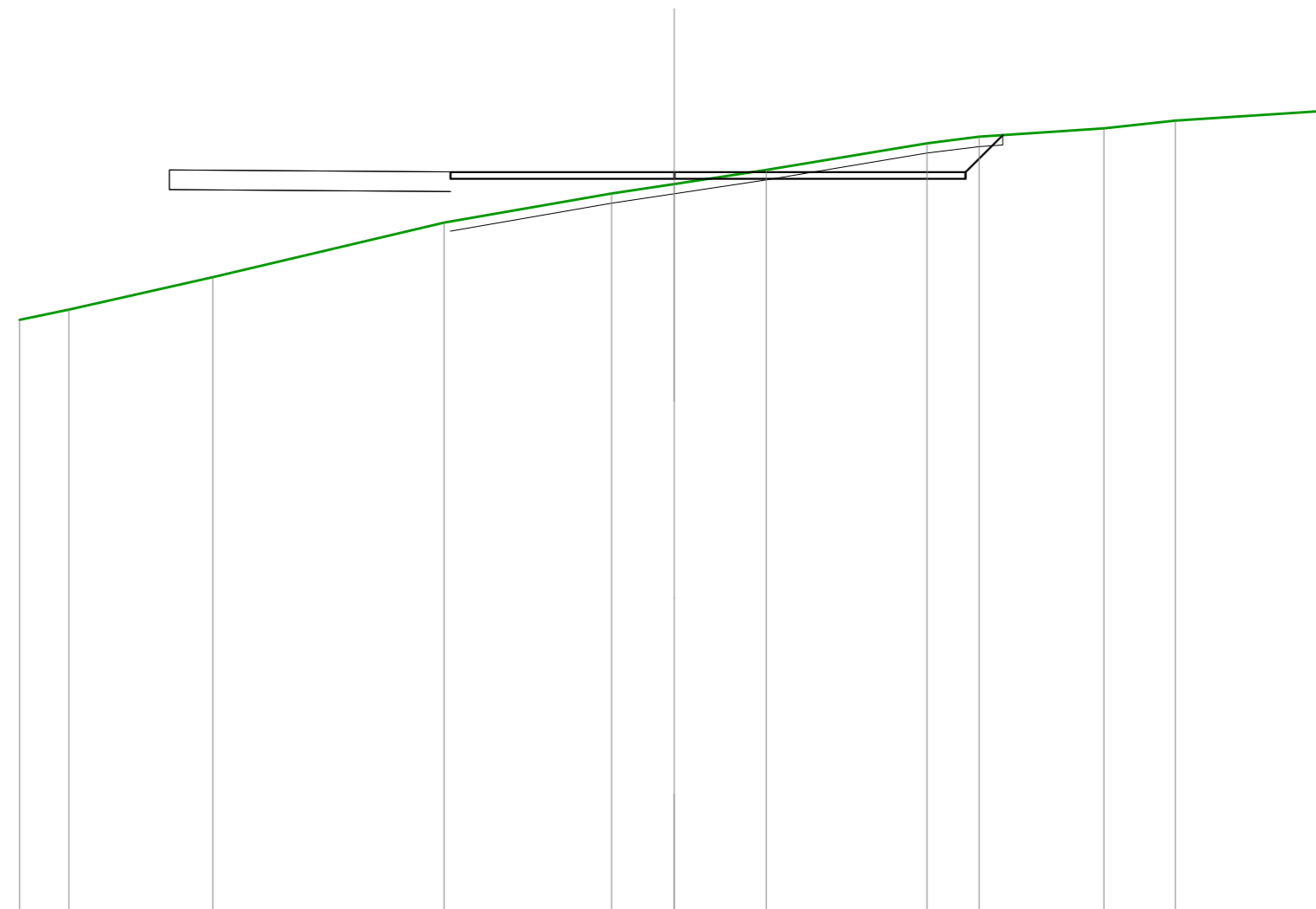
SCALA 1:200

QT.RIF. 473,000

QUOTE TERRENO	490,08	490,16	490,81	491,23	491,68	492,10	492,23	493,04	493,87	495,11	495,16	496,90	498,21	498,72
DIST.PARZIALI TERRENO		3,17	1,46	1,74	1,69	2,90	3,04	5,25	7,66	7,59	4,53			
QUOTE PROGETTO						492,86	495,49	495,69	495,49	495,69	495,49	495,69	497,37	
DIST.PARZIALI PROGETTO						2,83	6,10	8,90	1,68					

SCAVI E BONIFICHE	
STERRO	3,171 m ²
SCOTICO	5,061 m ²
RILEVATI	
RILEVATO	7,620 m ²
SOVRASTRUTTURA STRADALE	
CASSONETTO	15,731 m

SEZIONE N.: 5
 QT. PROGETTO: 495,690
 DIST.PROG.: 40,000
 DIST.PREC.: 10,000
 DIST.SUCC.: 10,016



SCALA 1:200

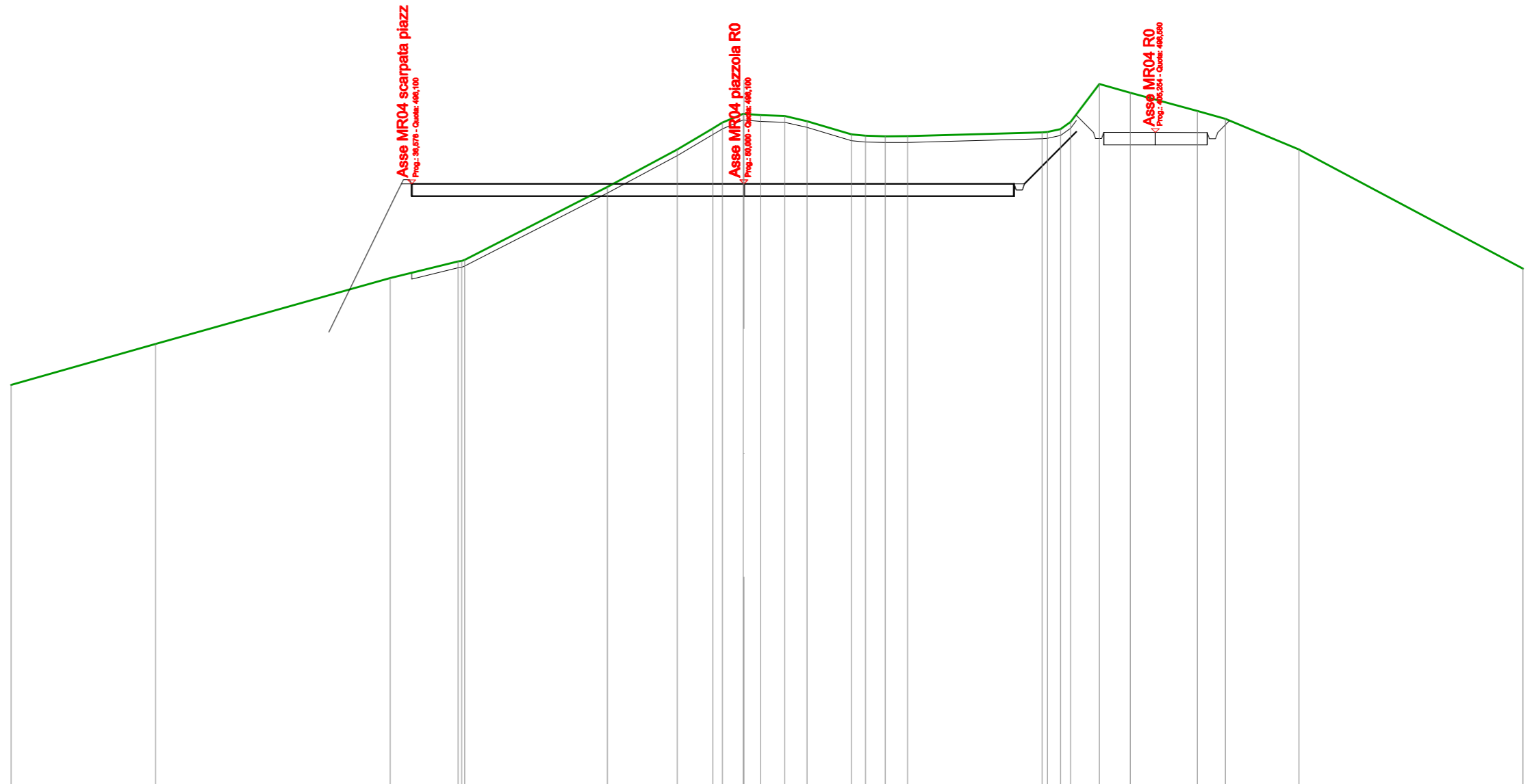
QT.RIF. 473,000

QUOTE TERRENO	491,18	491,50	492,48	494,15	495,04	495,33	495,76	496,58	496,77	497,03	497,27	497,57
DIST.PARZIALI TERRENO	1,51	4,39	7,07	5,11	1,92	2,81	4,91	1,59	3,81	2,19	4,69	
QUOTE PROGETTO				495,68 495,69 495,49		495,49 495,69			495,49 495,69 496,82			
DIST.PARZIALI PROGETTO				6,83		8,90		1,13				

8-ASSE R-MR04
PIAZZOLA- SEZIONI TRASVERSALI

SCAVI E BONIFICHE	
STERRO	69,558 m ²
SCOTICO	9,631 m ²
RILEVATI	
RILEVATO	20,574 m ²
SOVRASTRUTTURA STRADALE	
CASSONETTO	29,092 m

SEZIONE N.: 3
 QT. PROGETTO: 496,100
 DIST.PROG.: 50,000
 DIST.PREC.: 25,000
 DIST.SUCC.: 7,478




SCALA 1:250

QT.RIF. 467,000

QUOTE TERRENO	486,38	488,36	491,54	492,35 492,37 492,43	495,95	497,76	498,77 499,06 499,49 499,48 499,41 499,37 499,12	498,49 498,42 498,40 498,40	498,58 498,60 498,74 499,09 500,92 500,50	499,62 499,24	497,76	492,00
DIST.PARZIALI TERRENO	6,97	11,33	3,28	6,90	3,38	1,71	1,00 0,81 1,16 1,08 2,15	0,95 1,07	6,50	1,39 1,49 3,25	1,36 3,55	10,82
QUOTE PROGETTO			495,50 496,10				495,50 496,10		495,50 496,10	498,61		
DIST.PARZIALI PROGETTO				16,05			13,05		2,51			

SCAVI E BONIFICHE	
STERRO	114,372 m ²
SCOTICO	9,723 m ²
FOSSO	2,762 m ²
RILEVATI	
RILEVATO	13,462 m ²
SOVRASTRUTTURA STRADALE	
BALLAST	3,779 m ²
CASSONETTO	29,098 m

SEZIONE N.: 4
 QT. PROGETTO: 496,160
 DIST.PROG.: 57,478
 DIST.PREC.: 7,478



SCALA 1:250

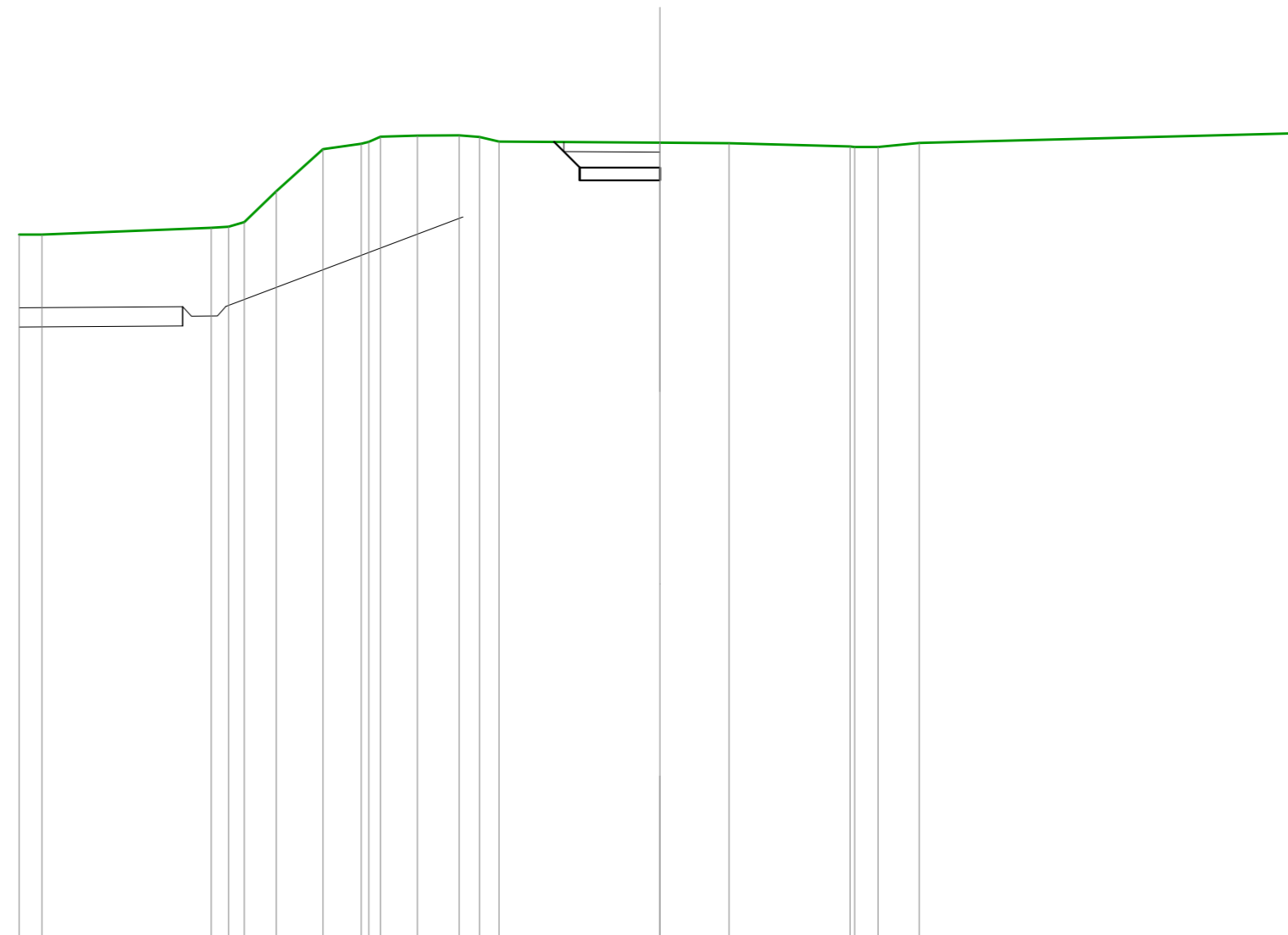
QT.RIF. 468,000

QUOTE TERRENO	487,07	487,13	488,37	489,07	489,94	492,24	492,50	493,18	496,47	498,43	499,81	500,73	500,81	501,05	501,13	501,23	501,23	502,16	501,72	501,56	501,45	501,26	493,88	492,22
DIST.PARZIALI TERRENO		4,48	2,18	3,04	7,91	1,06	2,60	6,43	3,79	2,06	1,35	0,73	1,96	1,07	2,64	7,07	1,83	0,75	17,74				3,11	
QUOTE PROGETTO						495,56	496,16					495,56	496,16						495,56	496,16	496,16	498,97		
DIST.PARZIALI PROGETTO									16,05							13,05				2,81				

8-ASSE R-MR04
PIAZZOLINA 1- SEZIONI TRASVERSALI

SCAVI E BONIFICHE	
STERRO	29,237 m ²
SCOTICO	0,900 m ²
SOVRASTRUTTURA STRADALE	
CASSONETTO	2,500 m

SEZIONE N.: 1
 QT. PROGETTO: 500,440
 DIST.PROG.: 0,000
 DIST.SUCC.: 7,772



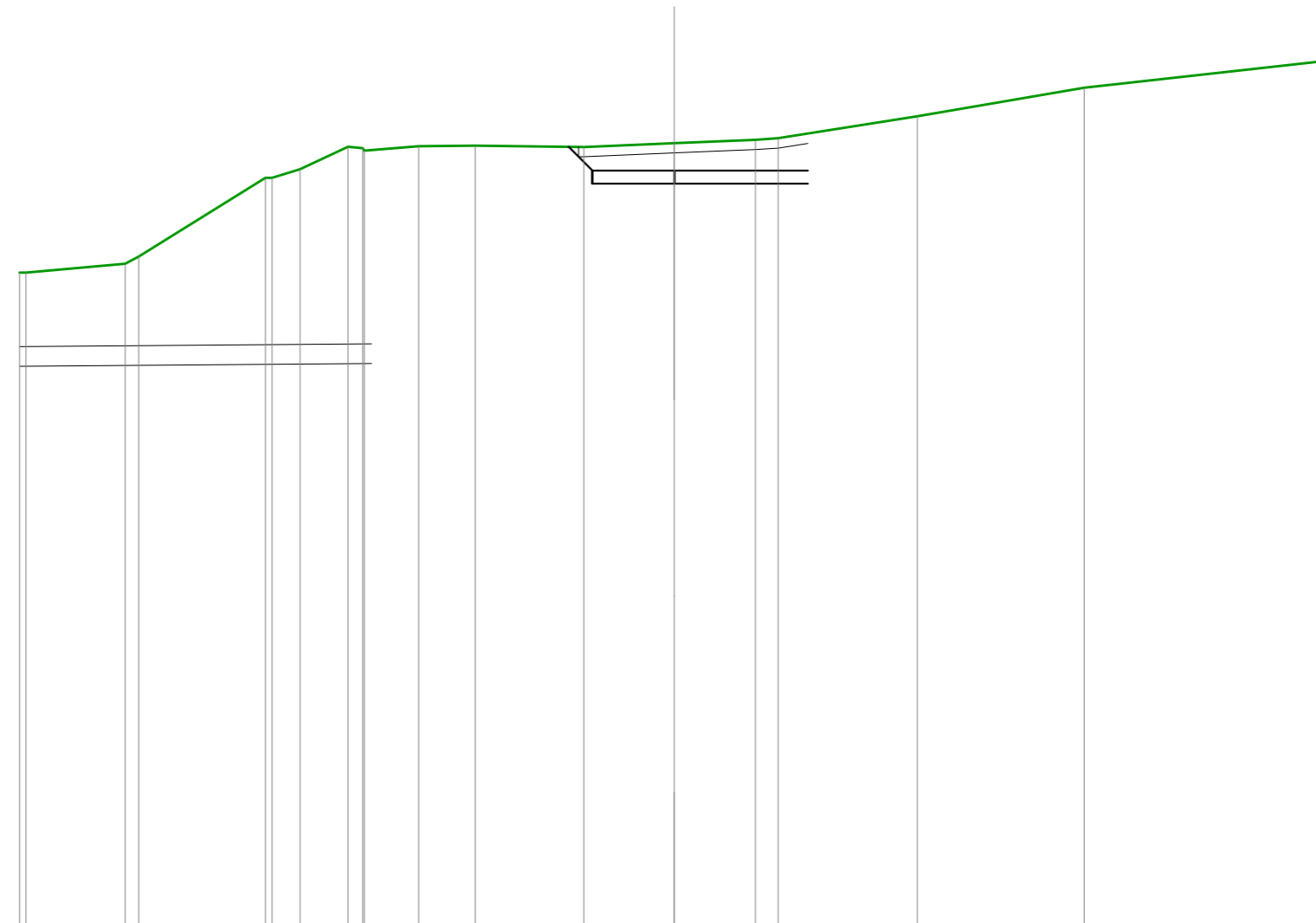
SCALA 1:200

QT.RIF. 476,000

QUOTE TERRENO	498,34 498,34		498,56 498,59 498,74	499,70	501,01	501,18 501,24 501,40 501,44	501,44 501,44 501,39 501,25		501,22	501,20		501,10 501,08 501,08	501,21		501,51
DIST.PARZIALI TERRENO	0,71	5,28	1,00	1,46	1,19	1,16	1,30	0,64 0,61	5,02	2,16	3,77	0,72 1,29		11,90	
QUOTE PROGETTO									501,24 500,04 500,44	500,04 500,44					
DIST.PARZIALI PROGETTO									0,80	2,50					

SCAVI E BONIFICHE	
STERRO	55,057 m ²
SCOTICO	2,101 m ²
SOVRASTRUTTURA STRADALE	
CASSONETTO	6,578 m

SEZIONE N.: 2
 QT. PROGETTO: 501,458
 DIST.PROG.: 7,772
 DIST.PREC.: 7,772
 DIST.SUCC.: 3,341



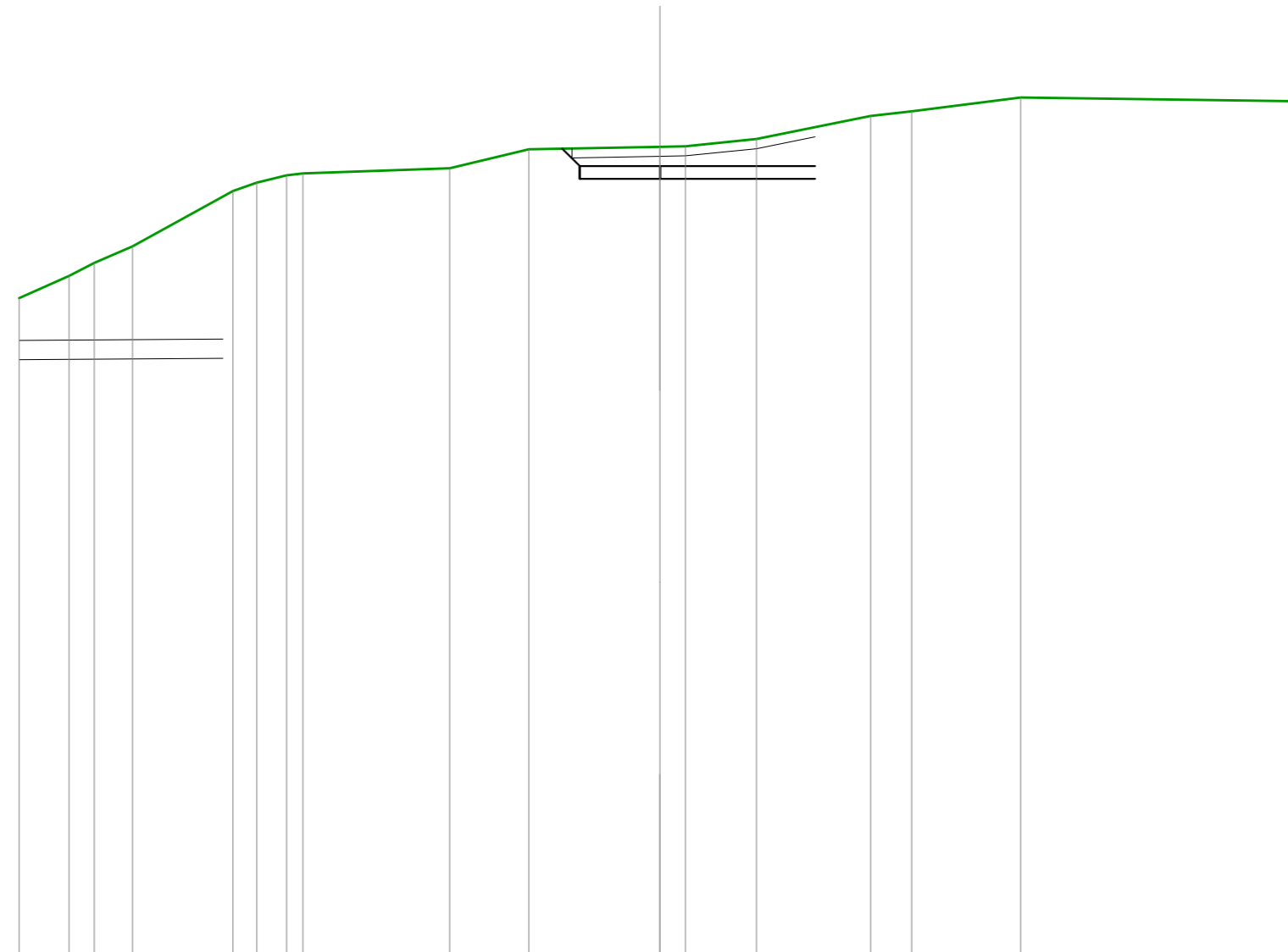
SCALA 1:200

QT.RIF. 478,000

QUOTE TERRENO	498,34 498,34	498,61 498,83	501,23 501,23 501,50	502,18 502,14 502,06 502,20	502,22	502,18	502,29	502,40 502,44	503,11	503,99	504,82
DIST.PARZIALI TERRENO	3,03	3,87	0,86 1,47	1,66 1,73	3,32	2,76	2,48	0,69	4,25	5,10	7,48
QUOTE PROGETTO						502,18 501,06 501,46	501,06 501,46		501,06		
DIST.PARZIALI PROGETTO						0,72	2,50	4,08			

SCAVI E BONIFICHE	
STERRO	27,944 m ²
SCOTICO	2,275 m ²
SOVRASTRUTTURA STRADALE	
CASSONETTO	7,339 m

SEZIONE N.: 3
 QT. PROGETTO: 501,563
 DIST.PROG.: 11,113
 DIST.PREC.: 3,341
 DIST.SUCC.: 0,616




SCALA 1:200

QT.RIF. 477,000

QUOTE TERRENO	497,44	498,13	498,55	499,06	500,79	501,05	501,27	501,33	501,50	502,09	502,17	502,18	502,41	503,13	503,27	503,71	503,58
DIST.PARZIALI TERRENO	1,56	0,79	1,20	3,13	0,75	0,93	4,58	2,47	4,09	0,80	2,22	3,57	1,28	3,40	8,74		
QUOTE PROGETTO										502,11	501,16	501,56	501,16				
DIST.PARZIALI PROGETTO											2,50	4,84					

SCAVI E BONIFICHE	
STERRO	18,316 m ²
SCOTICO	2,280 m ²
SOVRASTRUTTURA STRADALE	
CASSONETTO	7,434 m

SEZIONE N.: 4
 QT. PROGETTO: 501,570
 DIST.PROG.: 11,729
 DIST.PREC.: 0,616
 DIST.SUCC.: 2,725




SCALA 1:200

QT.RIF. 477,000

QUOTE TERRENO	496,91	497,41	498,34	499,96	500,19	501,07	501,28	501,45	501,51	501,66	502,03	502,11	502,40	503,19	503,30	503,69	503,68	503,39
DIST.PARZIALI TERRENO	1,13	2,32	2,78	1,88	0,84	1,37	1,99	2,49	1,43	3,33	2,98	3,92	1,00	3,27	0,63	8,20		
QUOTE PROGETTO											502,04	501,17	501,57			501,17	501,57	
DIST.PARZIALI PROGETTO											2,50	4,93						

SCAVI E BONIFICHE	
STERRO	7,293 m ²
SCOTICO	3,367 m ²
RILEVATI	
RILEVATO	0,176 m ²
SOVRASTRUTTURA STRADALE	
CASSONETTO	11,222 m

SEZIONE N.: 5
 QT. PROGETTO: 501,597
 DIST.PROG.: 14,454
 DIST.PREC.: 2,725
 DIST.SUCC.: 10,529




SCALA 1:200

QT.RIF. 478,000

QUOTE TERRENO	495,07	496,32	497,34	499,02	499,81	501,13	501,44	501,66	501,93	502,11	502,15	502,39	503,38	503,61	503,53	502,72	502,29
DIST.PARZIALI TERRENO		2,98	2,05	3,59	1,47	3,93	0,80	0,84	0,76	3,18	2,48	5,23	3,20	0,87	6,82	1,40	
QUOTE PROGETTO						500,89	501,20	501,60	501,20	501,20	501,60	501,20					
DIST.PARZIALI PROGETTO						0,70	6,00			5,22							

SCAVI E BONIFICHE	
STERRO	11,290 m ²
SCOTICO	4,492 m ²
RILEVATI	
RILEVATO	3,539 m ²
SOVRASTRUTTURA STRADALE	
CASSONETTO	12,000 m

SEZIONE N.: 6
 QT. PROGETTO: 501,702
 DIST.PROG.: 24,983
 DIST.PREC.: 10,529



SCALA 1:200

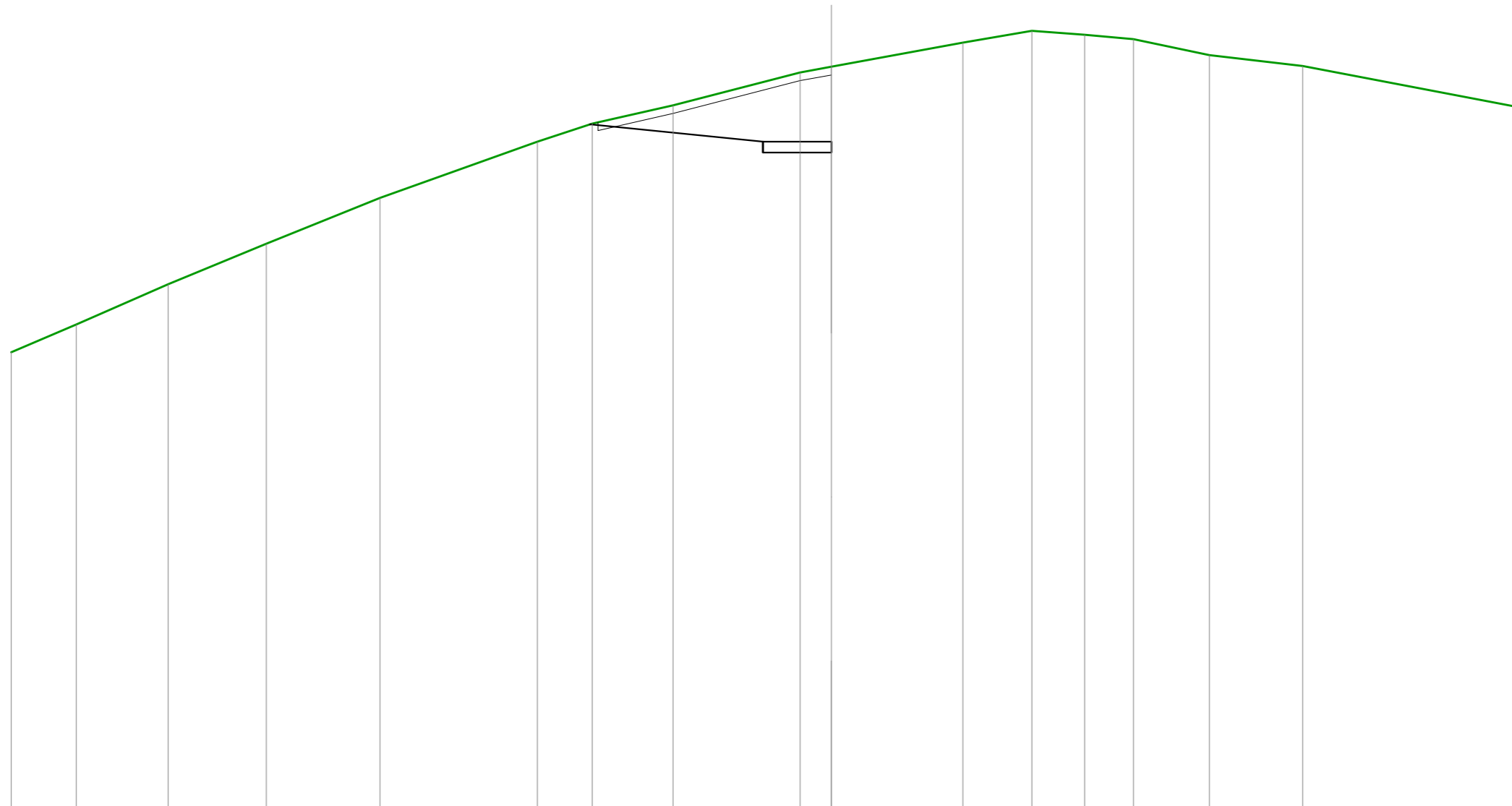
QT.RIF. 479,000

QUOTE TERRENO	494,34	495,40		499,32	499,65	501,09	501,39	501,99	502,36	502,83	504,08	504,41	504,43	505,76	506,43	506,48	506,49	506,20
DIST.PARZIALI TERRENO		3,50	9,02	0,72	3,57	1,20	1,99	1,13	1,37	3,95	0,81	4,01	3,92	1,03	1,44	1,97		
QUOTE PROGETTO				498,62	501,30	501,70		501,30	501,70		501,30	501,70	504,98					
DIST.PARZIALI PROGETTO				3,08		6,00			6,00		3,27							

8-ASSE R-MR04
PIAZZOLINA 2- SEZIONI TRASVERSALI

SCAVI E BONIFICHE	
STERRO	11,486 m ²
SCOTICO	2,560 m ²
SOVRASTRUTTURA STRADALE	
CASSONETTO	2,500 m

SEZIONE N.: 1
 QT. PROGETTO: 509,487
 DIST.PROG.: 0,000
 DIST.SUCC.: 12,472



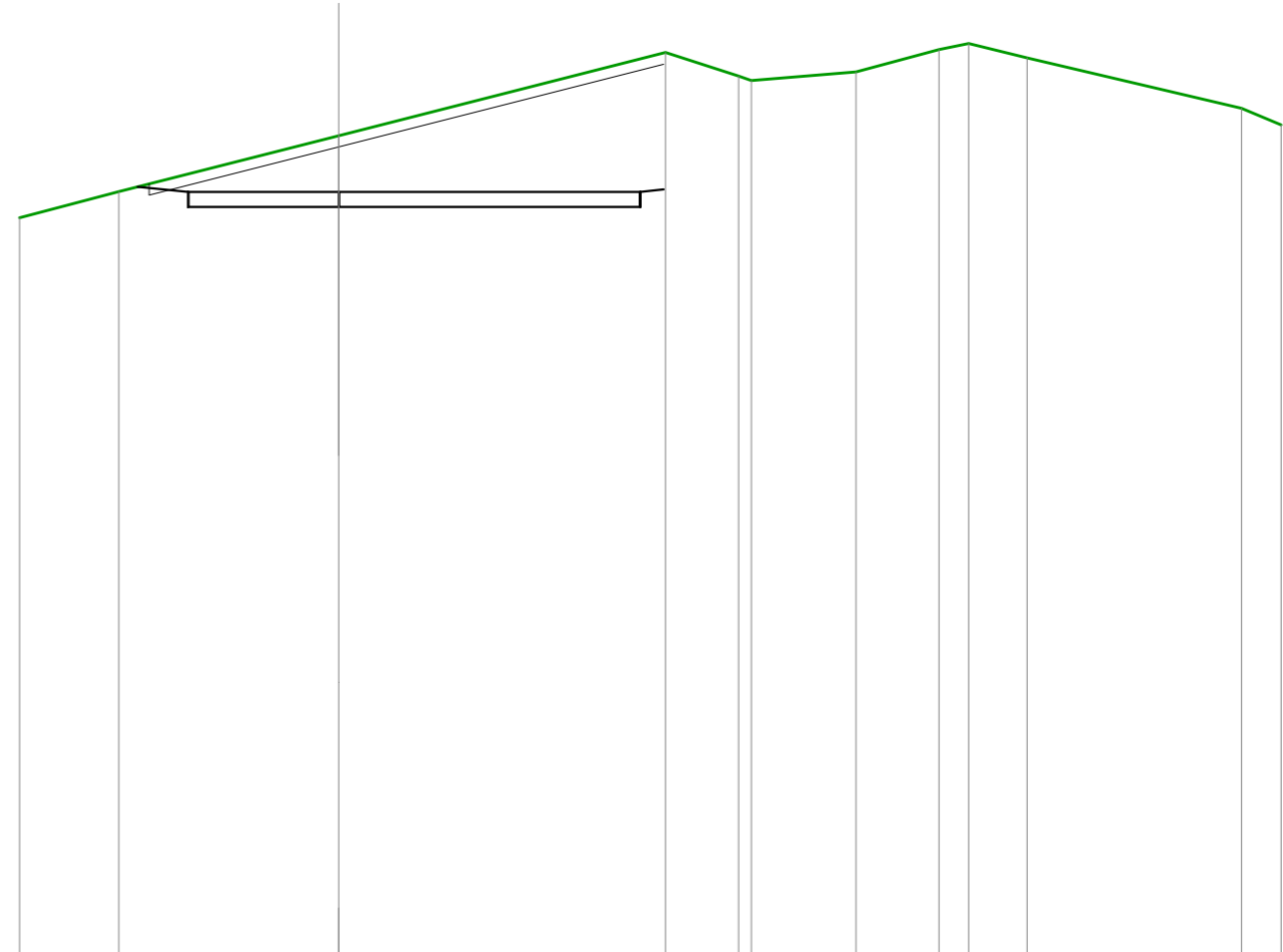
SCALA 1:200

QT.RIF. 485,000

QUOTE TERRENO	501,79	502,80	504,27	505,75	507,43	509,49	510,15	510,82	512,02	512,23	513,11	513,54	513,40	513,24	512,66	512,25	510,77
DIST.PARZIALI TERRENO	2,38	3,36	3,59	4,16	5,76	2,00	2,96	4,64	1,15	4,81	2,52	1,93	1,79	2,77	3,42	7,76	
QUOTE PROGETTO							510,12		509,09	509,49	509,09	509,49					
DIST.PARZIALI PROGETTO								6,33		2,50							

SCAVI E BONIFICHE	
STERRO	27,269 m ²
SCOTICO	4,095 m ²
SOVRASTRUTTURA STRADALE	
CASSONETTO	12,000 m

SEZIONE N.: 7
 QT. PROGETTO: 512,352
 DIST.PROG.: 30,418
 DIST.PREC.: 5,418



SCALA 1:200

QT.RIF. 492,000

QUOTE TERRENO		511,67	512,36		513,84		516,05	515,43 515,30	515,53	516,12 516,29	515,91		514,57 514,12
DIST.PARZIALI TERRENO		2,63	5,84		8,67		1,94	2,77	2,20	0,79 1,55	5,69		1,05
QUOTE PROGETTO			512,49 511,95 512,35 511,95		511,95 512,35		511,95 512,35 512,41						
DIST.PARZIALI PROGETTO			1,33	4,00	8,00		0,62						