

REGIONE SICILIA
 Provincia di Palermo
 COMUNI DI PARTINICO- MONREALE

PROGETTO

POTENZIAMENTO PARCO EOLICO PARTINICO-MONREALE



PROGETTO ESECUTIVO

COMMITTENTE

ERG Wind Energy



PROGETTISTA



Hydro Engineering s.s.
 di Damiano e Mariano Galbo
 via Rossotti, 39
 91011 Alcamo (TP) Italy



OGGETTO DELL'ELABORATO

9-ASSE ACCESSO OVEST
 SEZIONI TRASVERSALI

REV.	DATA	ATTIVITA'	REDATTO	VERIFICATO	APROVATO
0	Marzo 2022	PRIMA EMISSIONE	AB	VF	MG

CODICE PROGETTISTA		DATA	SCALA	FORMATO	FOGLIO	CODICE COMMITTENTE				
IMP.	DISC.	TIPO DOC.	PROGR.	REV.						
						PAR	EXE	TAV	0054	00

NOME FILE: PAR-EXE-TAV-0054_00_asse accesso ovest-Sezioni trasversali.dwg

ERG Wind Energy S.r.l. si riserva tutti i diritti su questo documento che non può essere riprodotto neppure parzialmente senza la sua autorizzazione scritta.

A
B
C
D
E
F

1 2 3 4 5 6 7 8

ISO A3 1 2 3 4 5 6 7 8

SEZIONE N.: 1
QT. PROGETTO: 324,849
DIST.PROG.: 0,000
DIST.SUCC.: 25,000




SCALA 1:200

QT.RIF. 302,000

QUOTE TERRENO	324,78	324,85	324,90
DIST.PARZIALI TERRENO	2,71	1,92	
QUOTE PROGETTO			
DIST.PARZIALI PROGETTO			

SEZIONE N.: 2
QT. PROGETTO: 325,616
DIST.PROG.: 25,000
DIST.PREC.: 25,000
DIST.SUCC.: 25,000

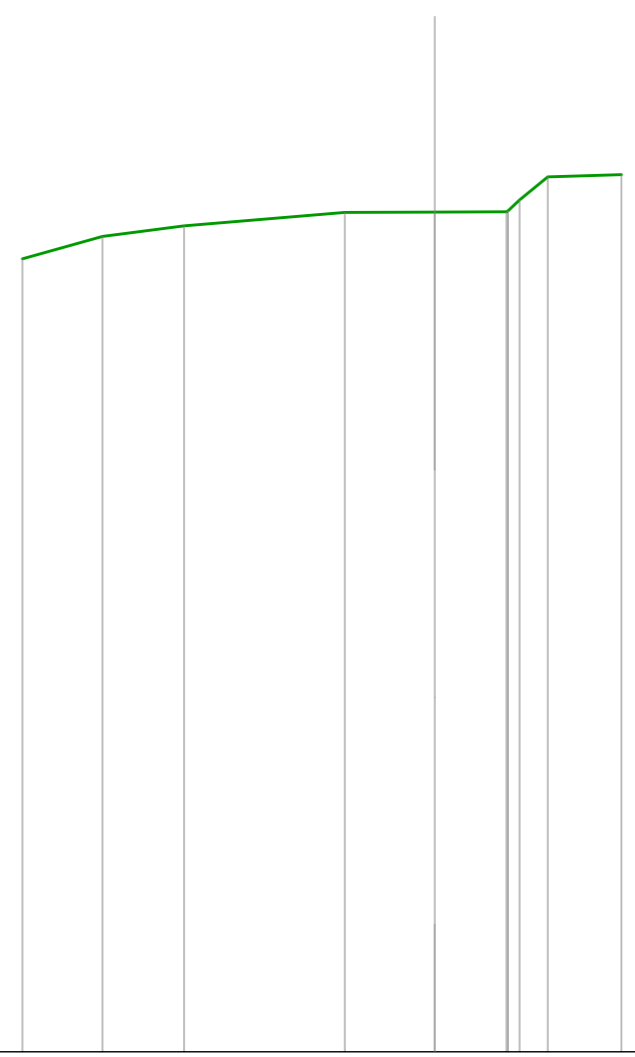


SCALA 1:200

QT.RIF. 304,000

QUOTE TERRENO	325,54	325,58	325,63	326,26	326,67	326,83
DIST.PARZIALI TERRENO	1,88	2,56	1,16			
QUOTE PROGETTO						
DIST.PARZIALI PROGETTO						

SEZIONE N.: 3
 QT. PROGETTO: 326,384
 DIST.PROG.: 50,000
 DIST.PREC.: 25,000
 DIST.SUCC.: 5,709

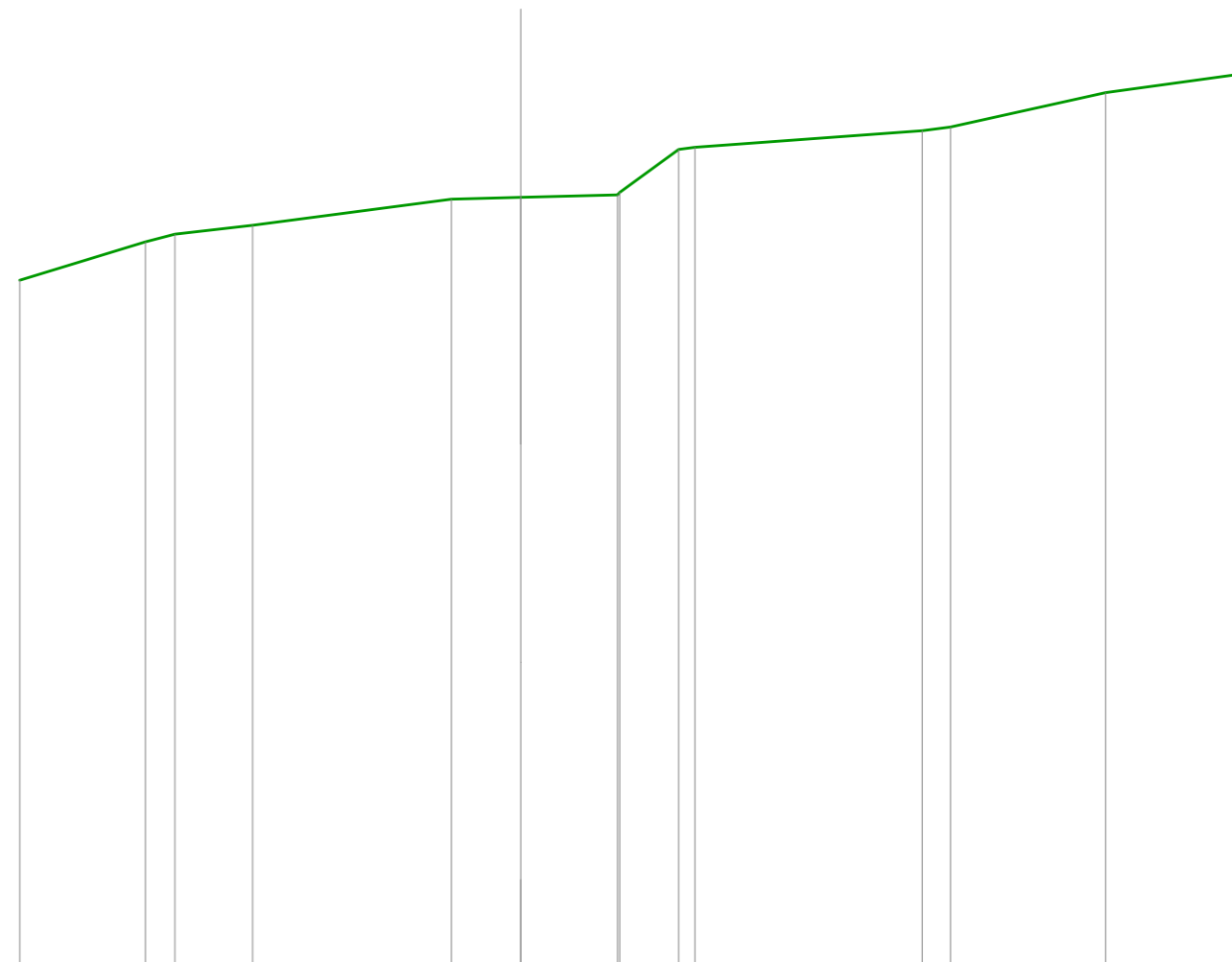


SCALA 1:200

QT.RIF. 304,000

QUOTE TERRENO	324,97	325,57	325,84		326,20	326,21	326,22	326,24	326,53	327,14	327,20
DIST.PARZIALI TERRENO		2,12	2,16	4,25	2,38	1,90	0,74	1,95			
QUOTE PROGETTO											
DIST.PARZIALI PROGETTO											

SEZIONE N.: 6
 QT. PROGETTO: 327,747
 DIST.PROG.: 90,781
 DIST.PREC.: 15,781
 DIST.SUCC.: 9,219



SCALA 1:200

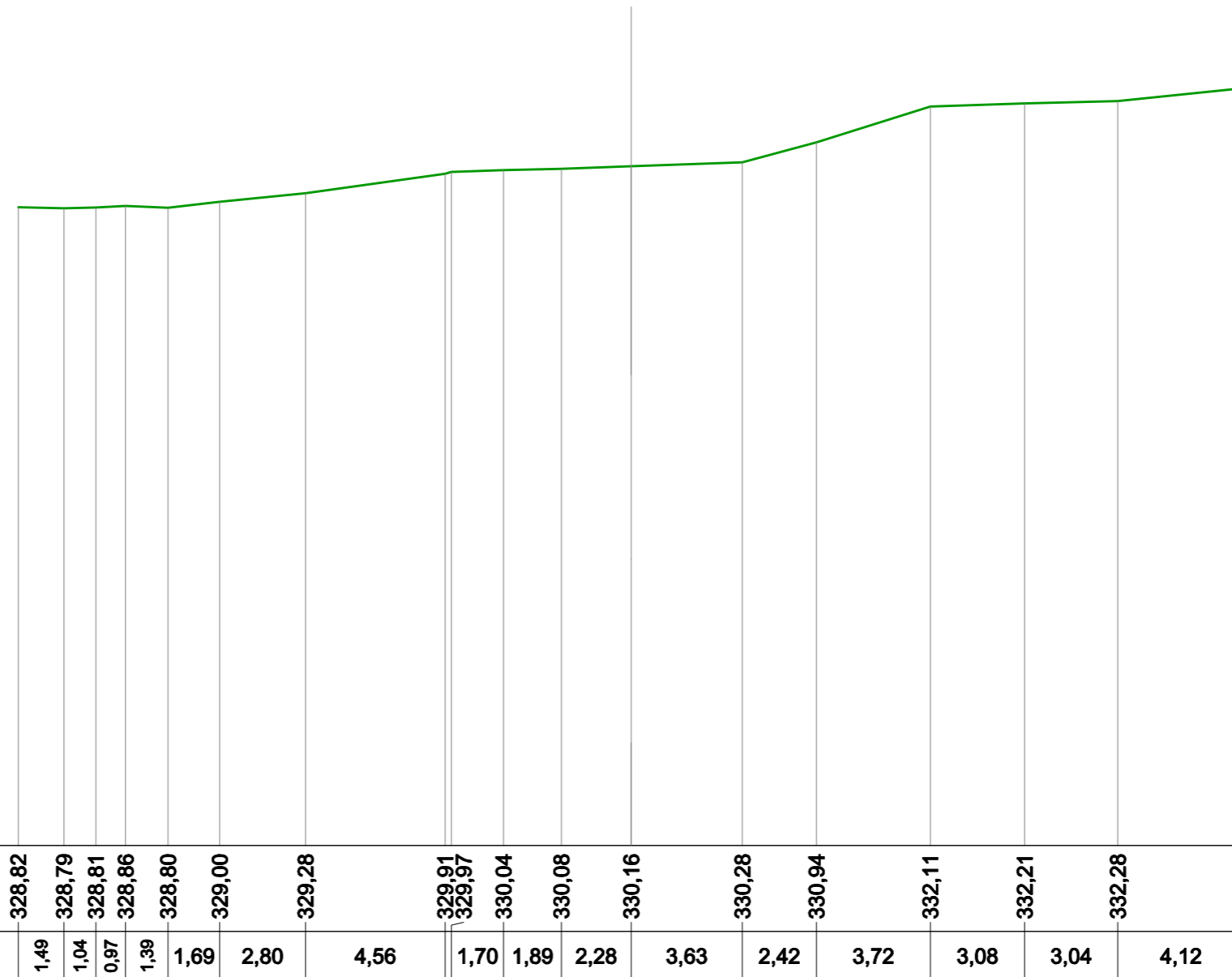
QT.RIF. 306,000

QUOTE TERRENO	325,27	326,33	326,54	326,79		327,51	327,56	327,63	327,69	328,88	328,94		329,39	329,50		330,44	330,98
DIST.PARZIALI TERRENO		3,46	0,82	2,14	5,48	1,91	2,67	1,63		6,26	0,78	4,28		3,88			
QUOTE PROGETTO																	
DIST.PARZIALI PROGETTO																	

SEZIONE N.: 8
 QT. PROGETTO: 330,356
 DIST.PROG.: 116,517
 DIST.PREC.: 16,517
 DIST.SUCC.: 8,483

SCALA 1:200

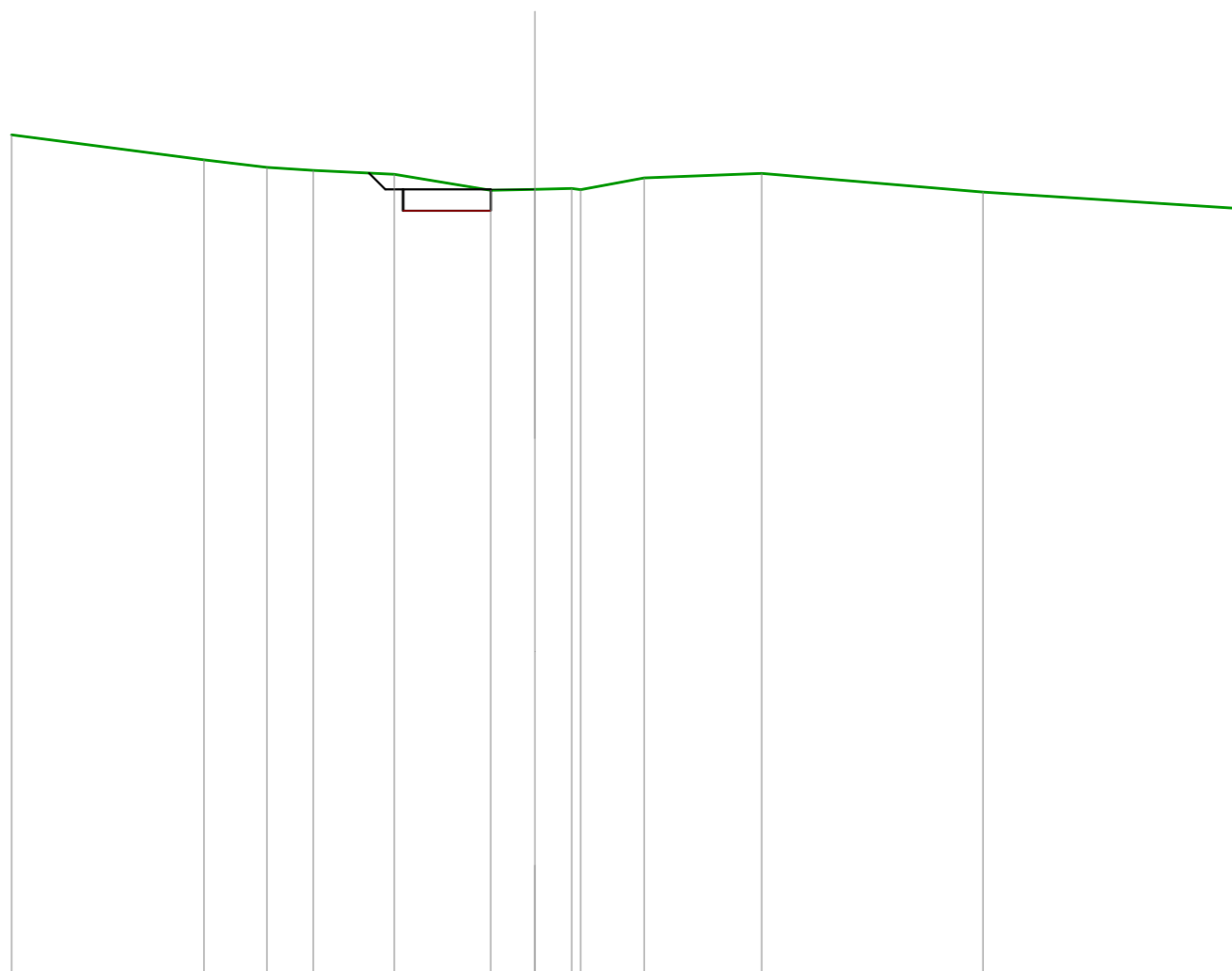
QT.RIF. 308,000



QUOTE TERRENO	328,82	328,79	328,81	328,86	328,80	329,00	329,28		329,91	329,97	330,04	330,08	330,16	330,28	330,94	332,11	332,21	332,28	332,71	
DIST.PARZIALI TERRENO	1,49	1,04	0,97	1,39	1,69	2,80	4,56	1,70	1,89	2,28	3,63	2,42	3,72	3,08	3,04	4,12				
QUOTE PROGETTO																				
DIST.PARZIALI PROGETTO																				

SCAVI E BONIFICHE	
STERRO	2,222 m ²
SOVRASTRUTTURA STRADALE	
CASSONETTO	2,465 m

SEZIONE N.: 11
 QT. PROGETTO: 335,102
 DIST.PROG.: 150,000
 DIST.PREC.: 7,747
 DIST.SUCC.: 25,000



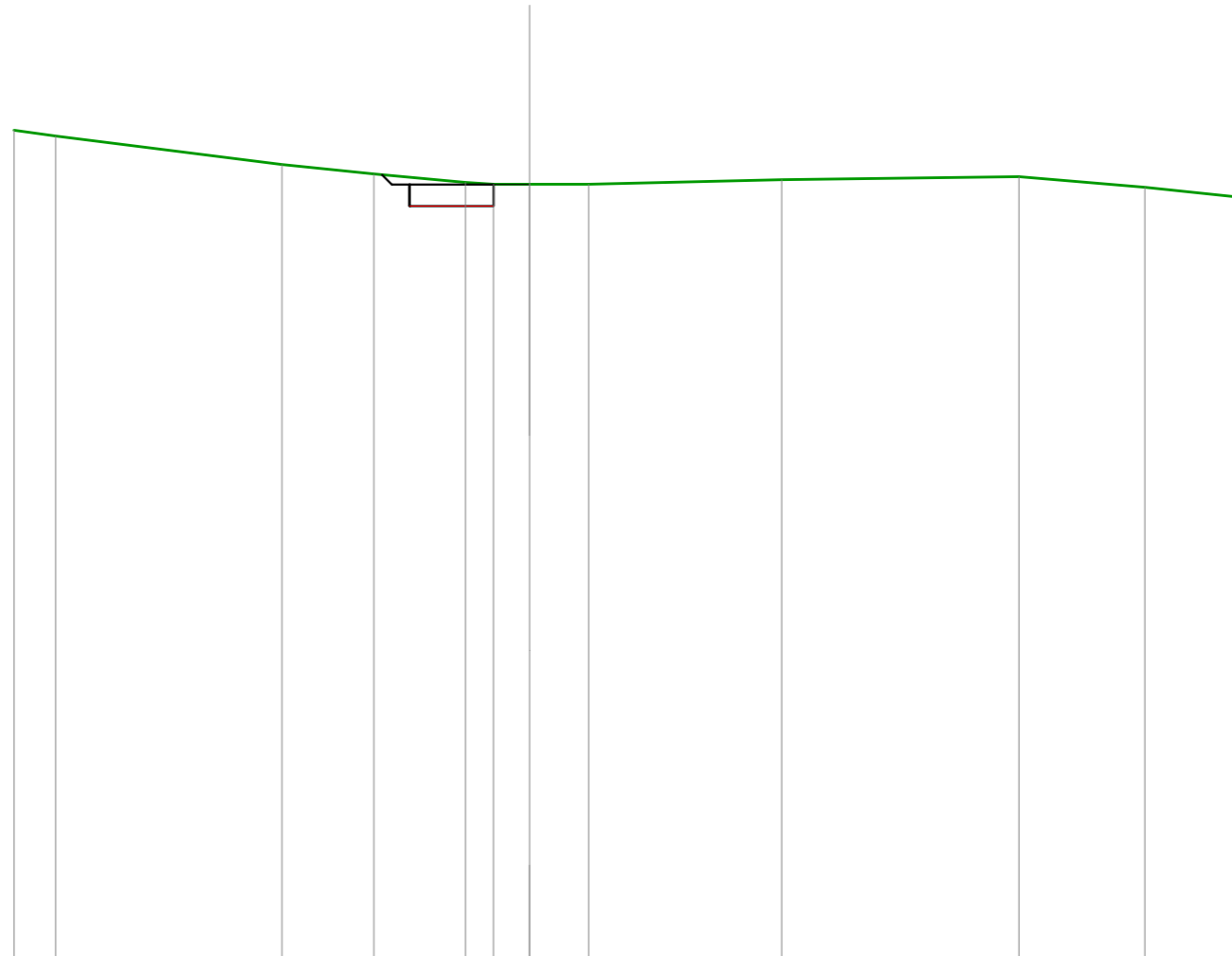
SCALA 1:200

QT.RIF. 313,000

QUOTE TERRENO		336,64		335,93	335,72	335,64	335,52	335,08	335,10	335,12	335,09	335,43	335,55	335,03	334,55	
DIST.PARZIALI TERRENO			5,41	1,77	1,30	2,28	2,71	1,25	1,03	1,78	3,30	6,23	7,40			
QUOTE PROGETTO							335,56	335,10	334,50	335,10	334,50	334,50	335,10			
DIST.PARZIALI PROGETTO								2,47								

SCAVI E BONIFICHE	
STERRO	1,776 m ²
SOVRASTRUTTURA STRADALE	
CASSONETTO	2,339 m

SEZIONE N.: 12
 QT. PROGETTO: 338,008
 DIST.PROG.: 175,000
 DIST.PREC.: 25,000
 DIST.SUCC.: 25,000



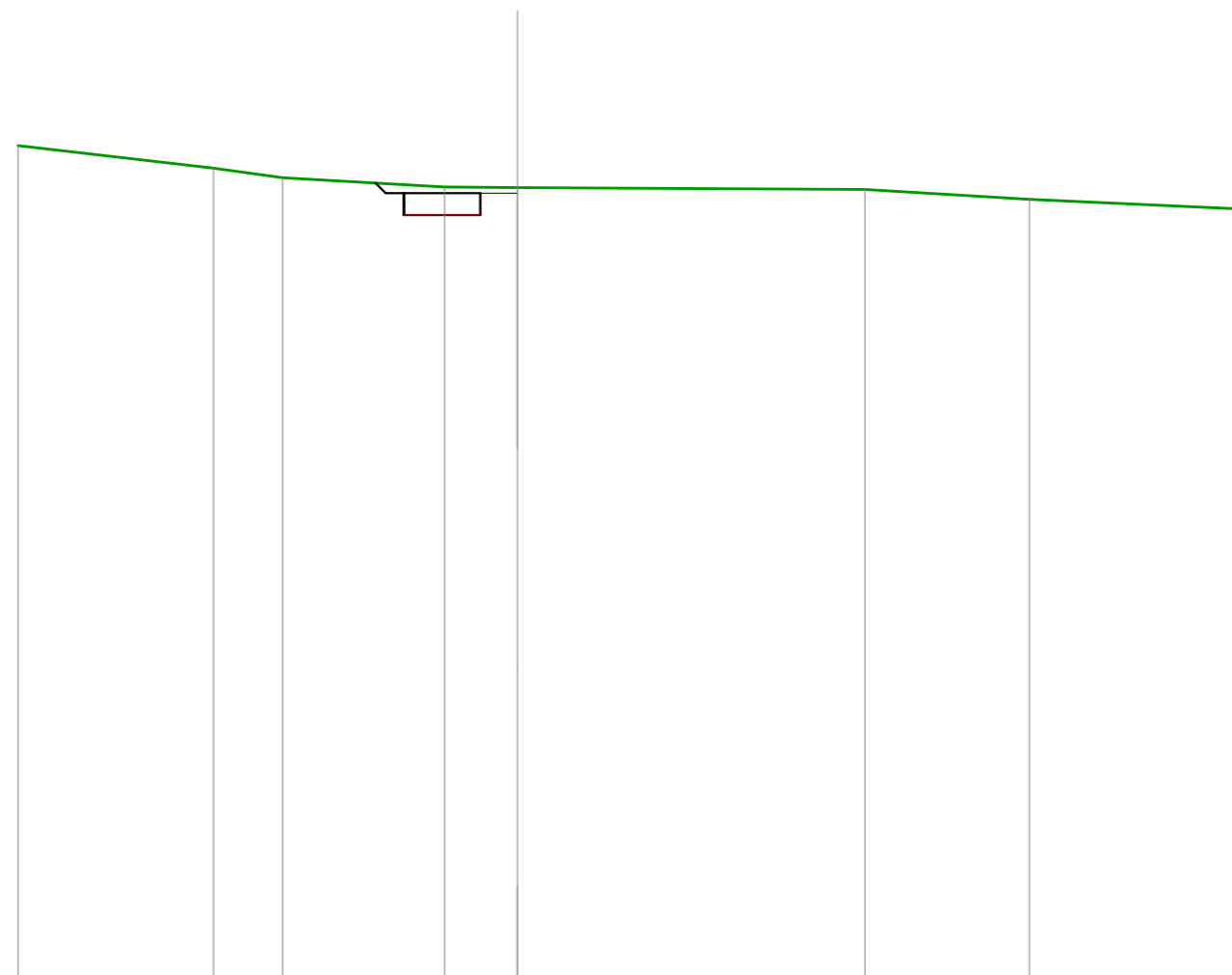
SCALA 1:200

QT.RIF. 316,000

QUOTE TERRENO	339,52	339,36		338,57	338,30	338,07	338,01	338,02	338,02		338,14		338,23	337,93	337,64
DIST.PARZIALI TERRENO	1,16		6,32		2,57	2,56	0,78	1,01	1,65	5,39		6,62		3,52	2,83
QUOTE PROGETTO						338,28	338,01	337,41	338,01						
DIST.PARZIALI PROGETTO								2,34							

SCAVI E BONIFICHE	
STERRO	1,797 m ²
SOVRASTRUTTURA STRADALE	
CASSONETTO	2,099 m

SEZIONE N.: 13
 QT. PROGETTO: 340,915
 DIST.PROG.: 200,000
 DIST.PREC.: 25,000
 DIST.SUCC.: 25,000



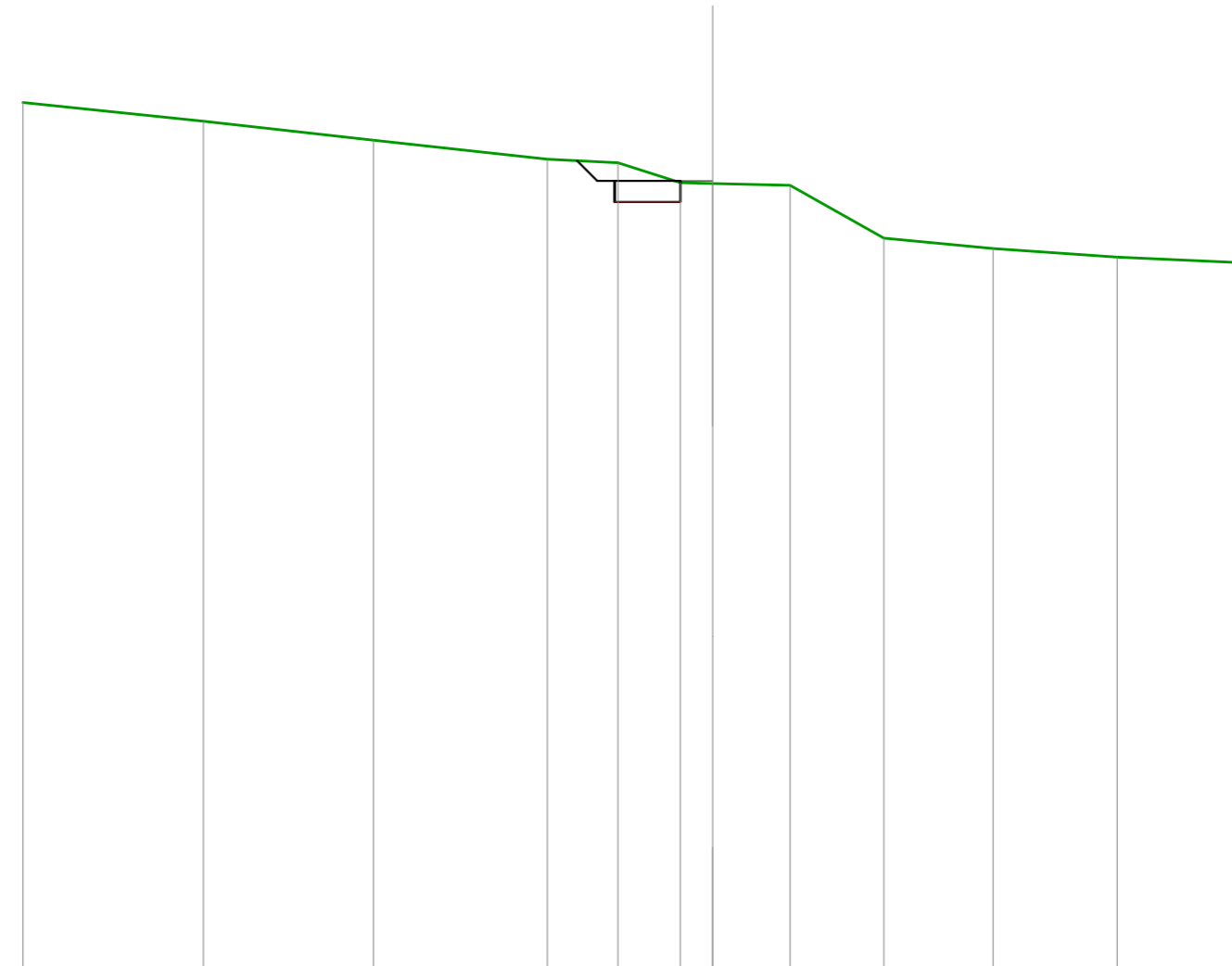
SCALA 1:200

QT.RIF. 319,000

QUOTE TERRENO	342,22	341,60	341,34	341,08	341,06	341,01	340,74	340,47
DIST.PARZIALI TERRENO	5,36	1,90	4,44	2,00	9,53	4,52	5,95	
QUOTE PROGETTO				341,19	340,91	340,31	340,91	
DIST.PARZIALI PROGETTO				2,10				

SCAVI E BONIFICHE	
STERRO	2,017 m ²
SOVRASTRUTTURA STRADALE	
CASSONETTO	1,874 m

SEZIONE N.: 15
 QT. PROGETTO: 346,418
 DIST.PROG.: 246,691
 DIST.PREC.: 21,691
 DIST.SUCC.: 2,878



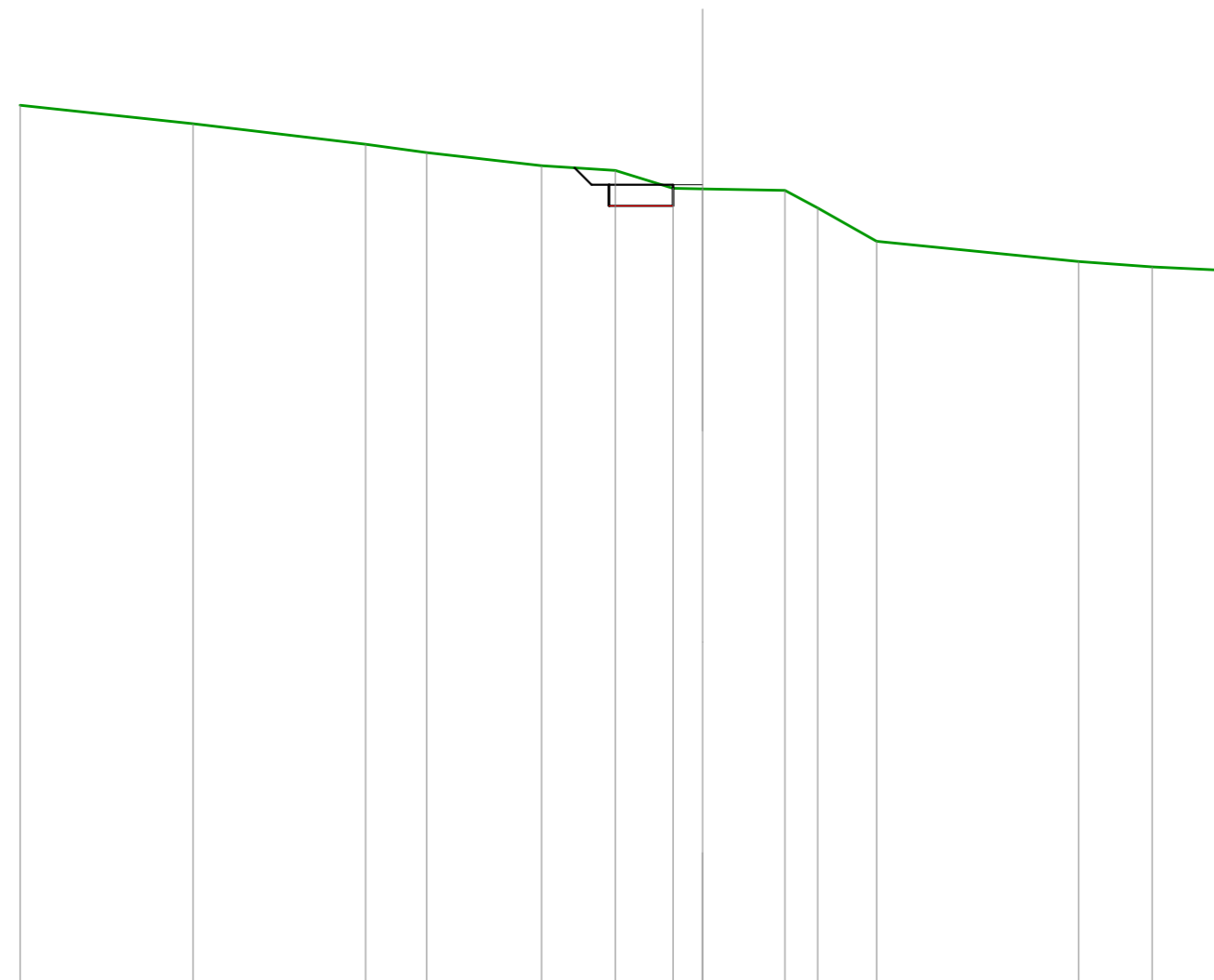
SCALA 1:200

QT.RIF. 324,000

QUOTE TERRENO	348,66	348,13	347,58	347,04	346,94	346,37	346,35	346,30	344,79	344,49	344,25	344,08
DIST.PARZIALI TERRENO	5,15	4,85	4,96	2,02	1,78	0,92	2,21	2,67	3,11	3,54	3,79	
QUOTE PROGETTO					347,00	346,42	345,82	346,42				
DIST.PARZIALI PROGETTO						1,87						

SCAVI E BONIFICHE	
STERRO	1,748 m ²
SOVRASTRUTTURA STRADALE	
CASSONETTO	1,820 m

SEZIONE N.: 16
 QT. PROGETTO: 346,802
 DIST.PROG.: 249,569
 DIST.PREC.: 2,878
 DIST.SUCC.: 2,878



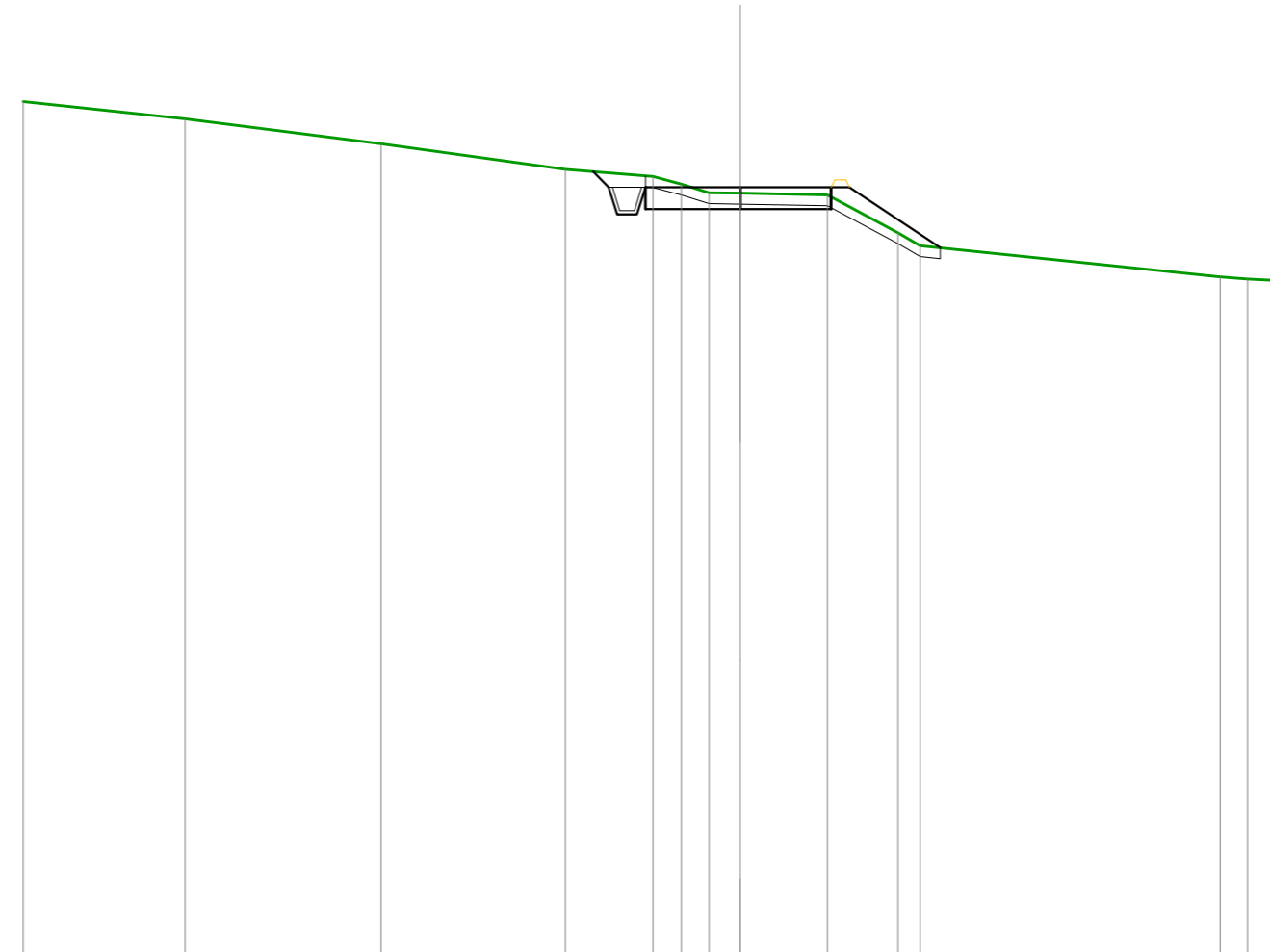
SCALA 1:200

QT.RIF. 324,000

QUOTE TERRENO	349,07	348,54	347,95	347,72	347,35	347,21	346,70	346,69	346,64	346,14	345,19	344,62	344,46	344,35
DIST.PARZIALI TERRENO	4,91	4,92	1,73	3,27	2,10	1,64	0,84	2,34	0,93	1,68	5,75	2,09	2,31	
QUOTE PROGETTO						347,29	346,80	346,20	346,80	346,20	346,80			
DIST.PARZIALI PROGETTO							1,82							

SCAVI E BONIFICHE	
STERRO	2,122 m ²
SCOTICO	2,430 m ²
RILEVATI	
ARGINELLO	0,080 m ²
SOVRASTRUTTURA STRADALE	
BALLAST	0,584 m ²
CASSONETTO	5,103 m
MANUFATTI	
CANALETTA	0,194 m ²

SEZIONE N.: 17
 QT. PROGETTO: 347,197
 DIST.PROG.: 252,446
 DIST.PREC.: 2,878
 DIST.SUCC.: 22,554



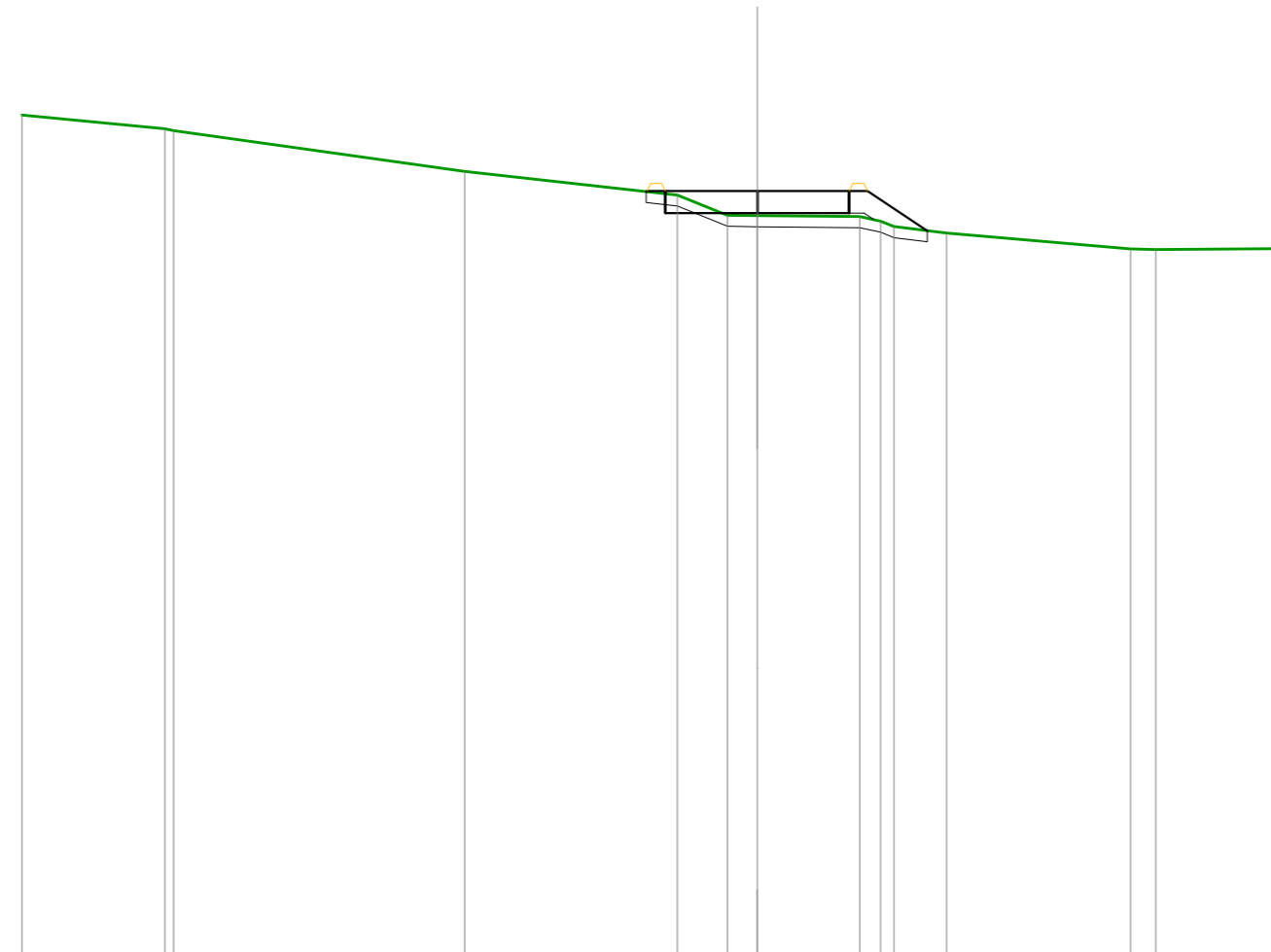
SCALA 1:200

QT.RIF. 326,000

QUOTE TERRENO	349,55	349,07	348,39	347,69	347,49	347,28	347,05	347,03	346,99	345,94	345,59	344,73	344,67	344,63
DIST.PARZIALI TERRENO	4,44	5,38	5,06	2,41	0,78	0,76	0,85	2,40	1,93	0,62	8,23	0,76	0,87	
QUOTE PROGETTO				347,62	347,20	346,45	346,60	347,20	346,60	347,20	345,53			
DIST.PARZIALI PROGETTO					2,60	2,50	2,50							

SCAVI E BONIFICHE	
STERRO	0,113 m ²
SCOTICO	2,293 m ²
RILEVATI	
RILEVATO	1,673 m ²
TERRENO VEGETALE	0,418 m ²
ARGINELLO	0,160 m ²
SOVRASTRUTTURA STRADALE	
CASSONETTO	5,000 m

SEZIONE N.: 18
 QT. PROGETTO: 350,721
 DIST.PROG.: 275,000
 DIST.PREC.: 22,554
 DIST.SUCC.: 25,000



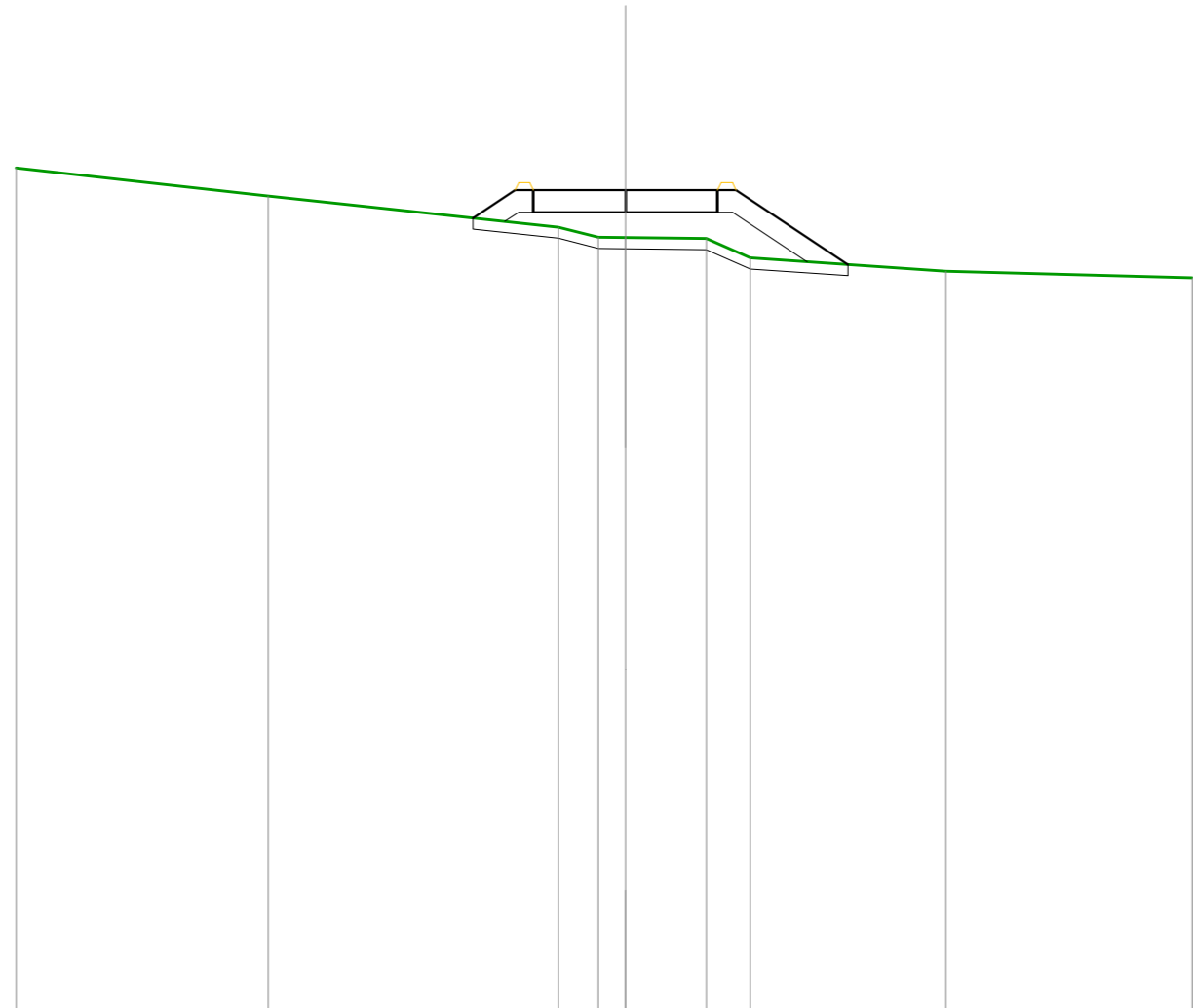
SCALA 1:200

QT.RIF. 330,000

QUOTE TERRENO	352,78	352,41 352,36	351,25	350,61	350,06	350,05	350,02	349,90	349,75	349,58	349,14	349,13	349,16
DIST.PARZIALI TERRENO	3,89	7,91	5,78	1,36	0,82	2,78	1,43	5,01	0,68	3,56			
QUOTE PROGETTO				350,71	350,72	350,72	350,12	350,72	350,72	349,64			
DIST.PARZIALI PROGETTO				2,50	2,50	1,62							

SCAVI E BONIFICHE	
SCOTICO	3,054 m ²
RILEVATI	
RILEVATO	7,340 m ²
TERRENO VEGETALE	2,076 m ²
ARGINELLO	0,160 m ²
SOVRASTRUTTURA STRADALE	
CASSONETTO	5,000 m

SEZIONE N.: 19
 QT. PROGETTO: 355,374
 DIST.PROG.: 300,000
 DIST.PREC.: 25,000
 DIST.SUCC.: 25,000



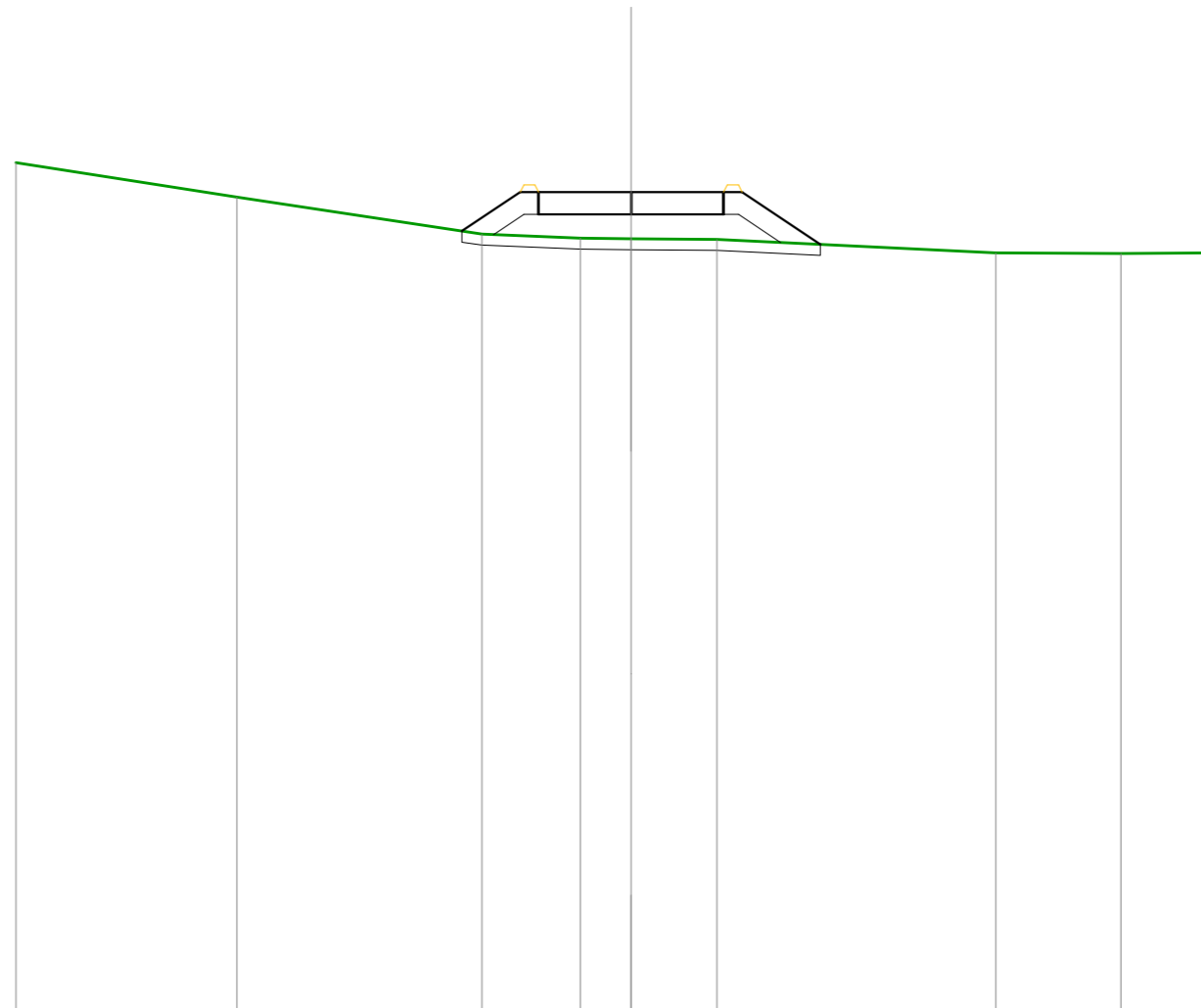
SCALA 1:200

QT.RIF. 333,000

QUOTE TERRENO		355,97		355,21		354,36	354,09	354,08	354,06	353,53		353,17		352,99
DIST.PARZIALI TERRENO			6,84		7,88		1,09	0,73	2,19	1,19	5,31		6,68	
QUOTE PROGETTO						354,61	355,37	354,77	355,37	354,77	355,37	355,37		353,35
DIST.PARZIALI PROGETTO						1,14	2,50	2,50	3,04					

SCAVI E BONIFICHE	
SCOTICO	2,907 m ²
RILEVATI	
RILEVATO	6,729 m ²
TERRENO VEGETALE	1,777 m ²
ARGINELLO	0,160 m ²
SOVRASTRUTTURA STRADALE	
CASSONETTO	5,000 m

SEZIONE N.: 20
 QT. PROGETTO: 360,124
 DIST.PROG.: 325,000
 DIST.PREC.: 25,000
 DIST.SUCC.: 25,000




SCALA 1:200

QT.RIF. 338,000

QUOTE TERRENO		360,92		359,99		358,99	358,89	358,86	358,85		358,48	358,46	358,49
DIST.PARZIALI TERRENO			5,97		6,63		2,66	1,37	2,32	7,53		3,38	2,51
QUOTE PROGETTO						359,07	360,12	359,52	360,12	359,52	360,12	360,12	358,71
DIST.PARZIALI PROGETTO						1,58	2,50	2,50	2,12				

SCAVI E BONIFICHE	
STERRO	0,001 m ²
SCOTICO	2,240 m ²
RILEVATI	
RILEVATO	1,040 m ²
TERRENO VEGETALE	0,318 m ²
ARGINELLO	0,160 m ²
SOVRASTRUTTURA STRADALE	
CASSONETTO	5,000 m

SEZIONE N.: 21
 QT. PROGETTO: 364,874
 DIST.PROG.: 350,000
 DIST.PREC.: 25,000
 DIST.SUCC.: 22,399



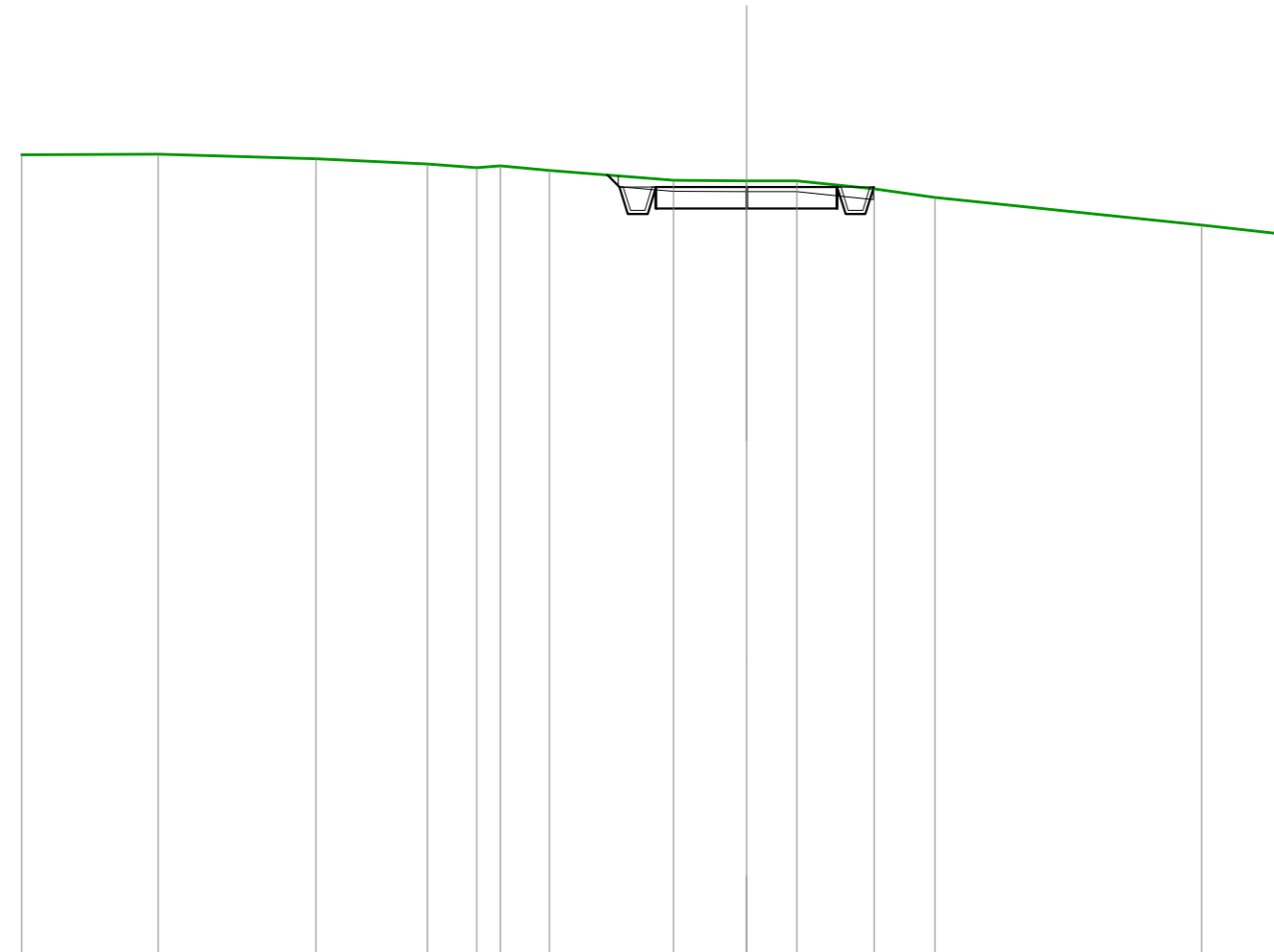
SCALA 1:200

QT.RIF. 344,000

QUOTE TERRENO	366,11	365,66	365,05	364,83	364,46	364,39	364,34	363,64	363,37	363,31
DIST.PARZIALI TERRENO		4,43	4,30	4,24	2,57	1,54	1,64	6,57	5,13	1,54
QUOTE PROGETTO					364,70 364,87 364,27 364,87	364,27 364,87	364,27 364,87			
DIST.PARZIALI PROGETTO					2,50	2,50	1,21			

SCAVI E BONIFICHE	
STERRO	3,199 m ²
SCOTICO	2,111 m ²
SOVRASTRUTTURA STRADALE	
BALLAST	1,167 m ²
CASSONETTO	5,000 m
MANUFATTI	
CANALETTA	0,388 m ²

SEZIONE N.: 22
 QT. PROGETTO: 369,130
 DIST.PROG.: 372,399
 DIST.PREC.: 22,399
 DIST.SUCC.: 2,601



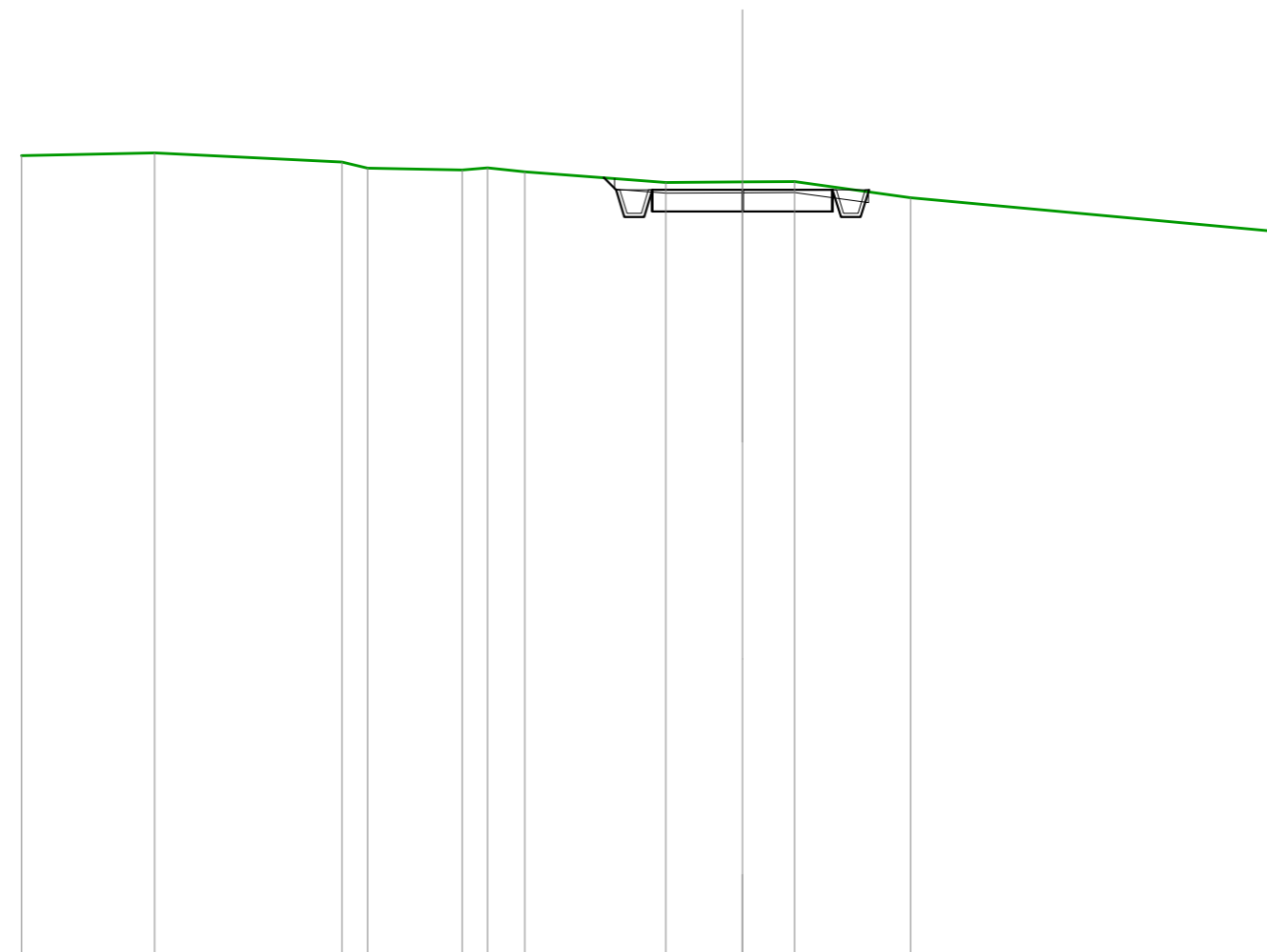
SCALA 1:200

QT.RIF. 348,000

QUOTE TERRENO	370,01	370,03	369,90	369,77	369,66	369,71	369,58	369,31	369,30	369,30	369,08	368,84	368,07	367,83
DIST.PARZIALI TERRENO	3,77	4,35	3,08	1,36	0,65	1,36	3,42	2,02	1,39	2,13	1,68	7,35	2,20	
QUOTE PROGETTO								369,46	369,13	368,38	368,53	369,13	368,53	369,13
DIST.PARZIALI PROGETTO								2,50	2,50					

SCAVI E BONIFICHE	
STERRO	3,451 m ²
SCOTICO	2,114 m ²
SOVRASTRUTTURA STRADALE	
BALLAST	1,167 m ²
CASSONETTO	5,000 m
MANUFATTI	
CANALETTA	0,388 m ²

SEZIONE N.: 23
 QT. PROGETTO: 369,624
 DIST.PROG.: 375,000
 DIST.PREC.: 2,601
 DIST.SUCC.: 2,896



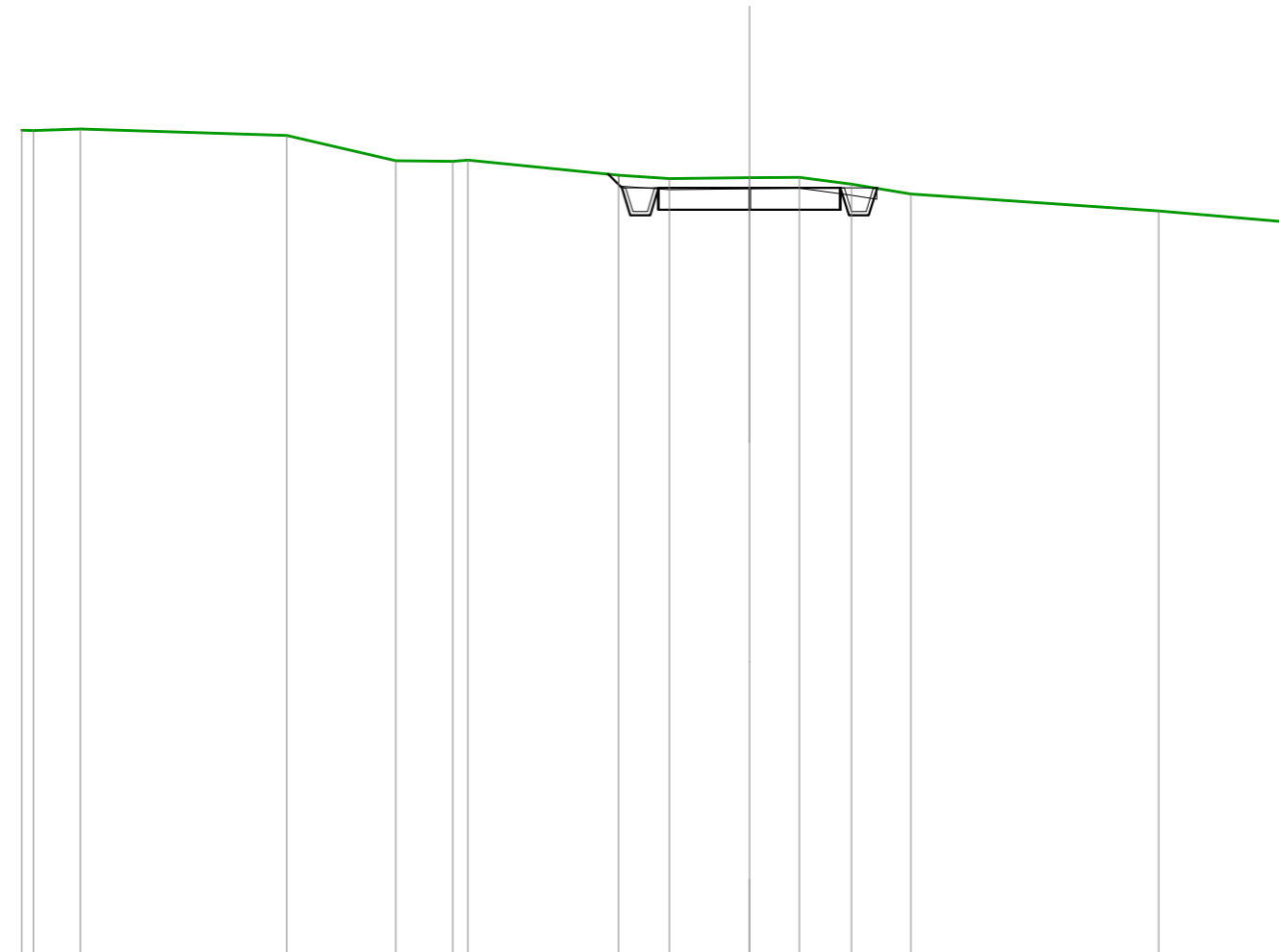
SCALA 1:200

QT.RIF. 348,000

QUOTE TERRENO	370,58	370,65	370,40	370,23	370,18	370,24	370,12	369,83	369,85	369,85	369,40	368,44					
DIST.PARZIALI TERRENO	3,69	5,20	0,71	2,62	0,70	1,04	3,91	2,13	1,45	3,22	10,46						
QUOTE PROGETTO								369,96	369,62	368,87	368,87	369,02	369,62	369,02	369,62	368,87	369,62
DIST.PARZIALI PROGETTO								2,50	2,50								

SCAVI E BONIFICHE	
STERRO	3,816 m ²
SCOTICO	2,127 m ²
SOVRASTRUTTURA STRADALE	
BALLAST	1,167 m ²
CASSONETTO	5,000 m
MANUFATTI	
CANALETTA	0,388 m ²

SEZIONE N.: 24
 QT. PROGETTO: 370,175
 DIST.PROG.: 377,896
 DIST.PREC.: 2,896
 DIST.SUCC.: 5,497



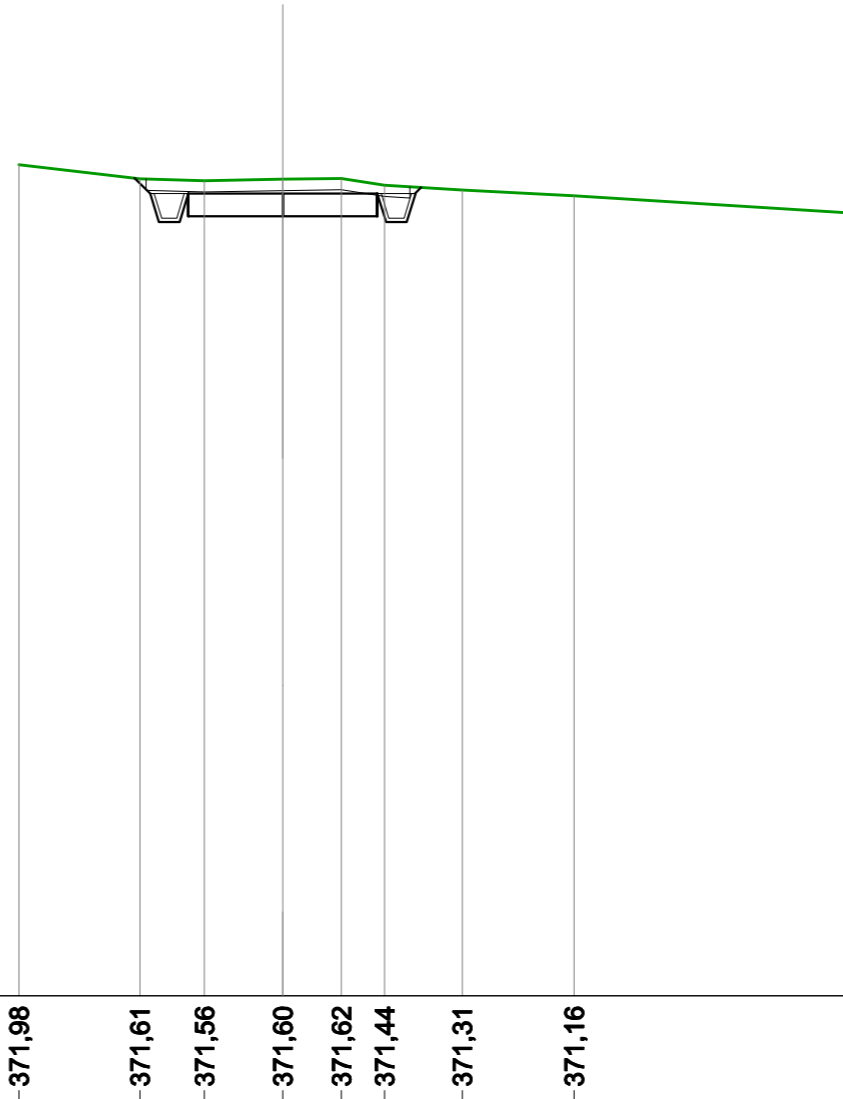
SCALA 1:200

QT.RIF. 349,000

QUOTE TERRENO	371,76	371,75	371,80		371,61	370,92	370,91	370,94		370,53	370,43	370,45	370,47	370,28	370,00		369,55		369,22
DIST.PARZIALI TERRENO	1,29		5,67		3,00	1,57		4,14		1,40	2,20	1,38	1,43	1,63	6,81		3,75		
QUOTE PROGETTO										370,56	370,17	369,42	369,57	370,17	369,57	370,17	369,42	369,42	370,17
DIST.PARZIALI PROGETTO											2,50		2,50						

SCAVI E BONIFICHE	
STERRO	4,554 m ²
SCOTICO	2,094 m ²
SOVRASTRUTTURA STRADALE	
BALLAST	1,167 m ²
CASSONETTO	5,000 m
MANUFATTI	
CANALETTA	0,388 m ²

SEZIONE N.: 25
 QT. PROGETTO: 371,219
 DIST.PROG.: 383,393
 DIST.PREC.: 5,497
 DIST.SUCC.: 16,607



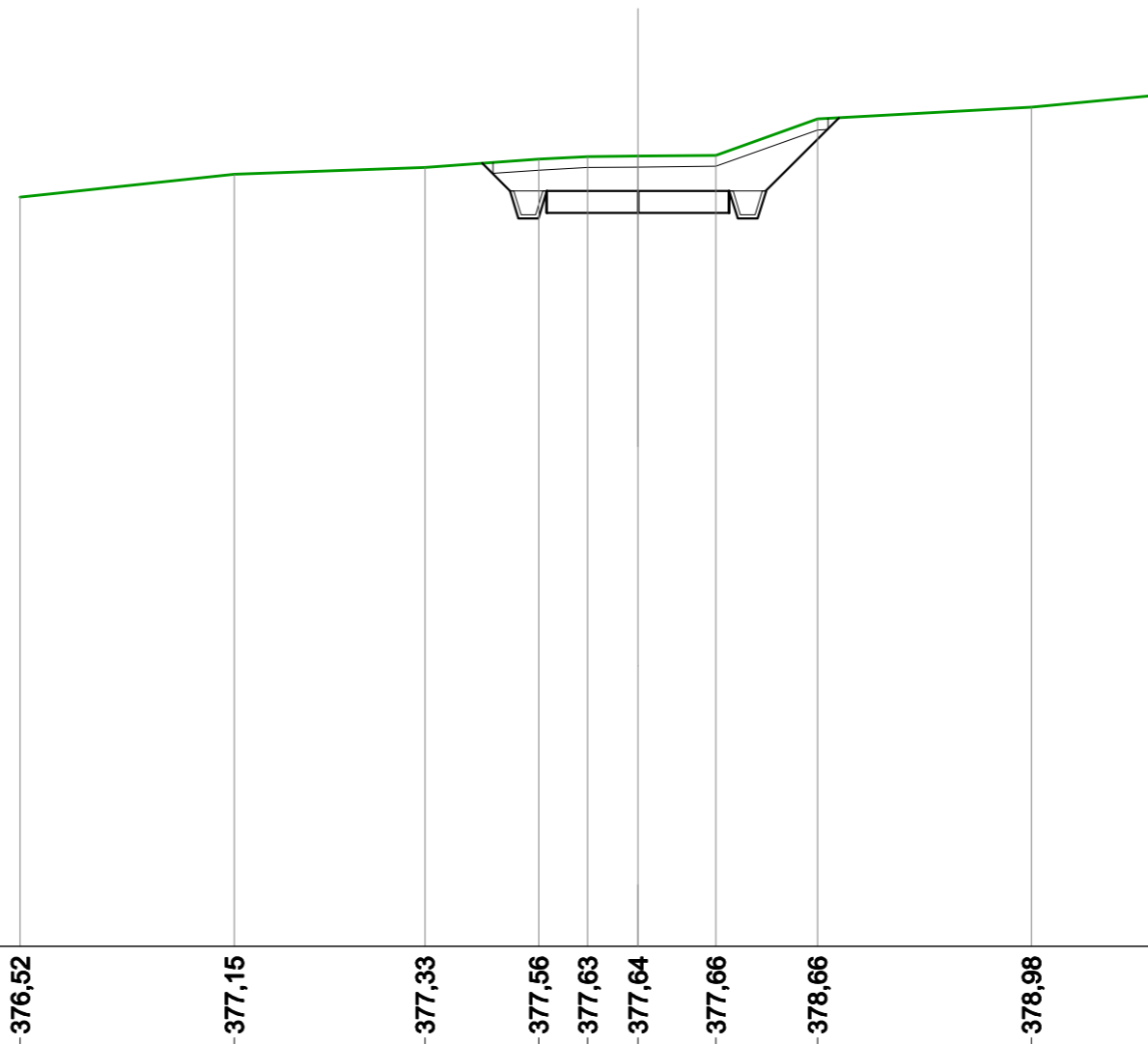
SCALA 1:200

QT.RIF. 350,000

QUOTE TERRENO	371,98	371,61	371,56	371,60	371,62	371,44	371,31	371,16	370,69
DIST.PARZIALI TERRENO	3,20	1,71	2,07	1,55	1,14	2,05	2,96	7,48	
QUOTE PROGETTO		371,63 371,22 370,47	370,47 370,62 371,22	370,62 371,22		370,62 371,22 370,47	370,47 371,22 371,38		
DIST.PARZIALI PROGETTO			2,50	2,50					

SCAVI E BONIFICHE	
STERRO	10,242 m ²
SCOTICO	2,752 m ²
SOVRASTRUTTURA STRADALE	
BALLAST	1,167 m ²
CASSONETTO	5,000 m
MANUFATTI	
CANALETTA	0,388 m ²

SEZIONE N.: 27
 QT. PROGETTO: 376,685
 DIST.PROG.: 412,159
 DIST.PREC.: 12,159
 DIST.SUCC.: 4,498



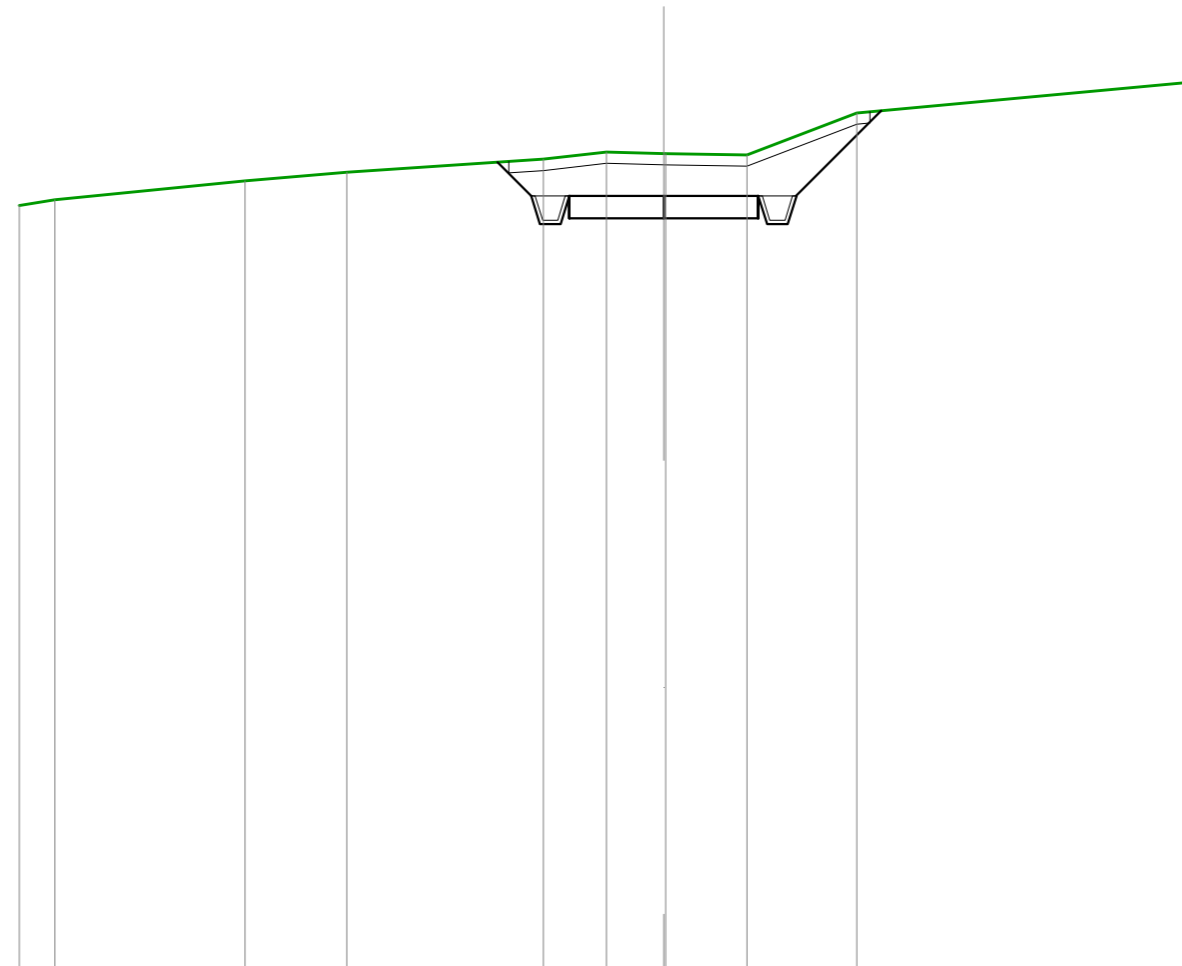
SCALA 1:200

QT.RIF. 356,000

QUOTE TERRENO	376,52	377,15	377,33	377,56	377,63	377,64	377,66	378,66	378,98	379,33		
DIST.PARZIALI TERRENO		5,87	5,22	3,12	1,34	1,38	2,14	2,78	5,86	3,64		
QUOTE PROGETTO				377,45	376,68	375,93	375,93	376,08	376,68	375,93	376,68	378,69
DIST.PARZIALI PROGETTO				0,76	2,50	2,50	1,99					

SCAVI E BONIFICHE	
STERRO	11,605 m ²
SCOTICO	2,864 m ²
SOVRASTRUTTURA STRADALE	
BALLAST	1,167 m ²
CASSONETTO	5,000 m
MANUFATTI	
CANALETTA	0,388 m ²

SEZIONE N.: 29
 QT. PROGETTO: 378,394
 DIST.PROG.: 421,155
 DIST.PREC.: 4,498
 DIST.SUCC.: 3,845



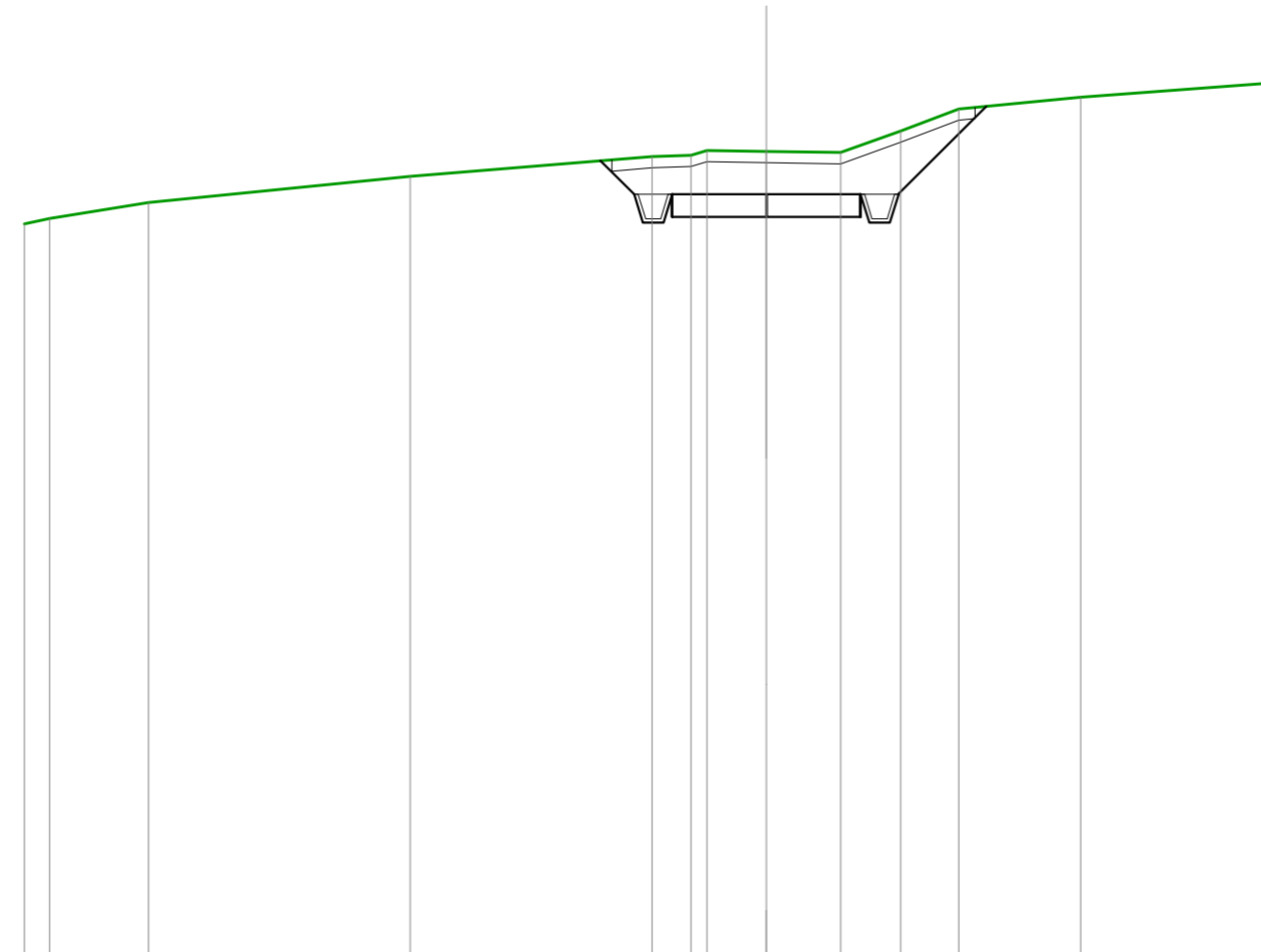
SCALA 1:200

QT.RIF. 358,000

QUOTE TERRENO		378,13	378,29		378,79	379,02		379,36	379,55	379,51	379,51	379,48	380,59		381,41				
DIST.PARZIALI TERRENO		0,94	5,02	2,70	5,20	1,67	1,51	2,16	2,90	8,89									
QUOTE PROGETTO								379,28	378,39	377,64	377,64	377,79	378,39	377,79	378,39	377,64	377,64	378,39	380,65
DIST.PARZIALI PROGETTO								0,89	2,50	2,50	2,24								

SCAVI E BONIFICHE	
STERRO	11,950 m ²
SCOTICO	2,891 m ²
SOVRASTRUTTURA STRADALE	
BALLAST	1,167 m ²
CASSONETTO	5,000 m
MANUFATTI	
CANALETTA	0,388 m ²

SEZIONE N.: 30
 QT. PROGETTO: 379,124
 DIST.PROG.: 425,000
 DIST.PREC.: 3,845
 DIST.SUCC.: 25,000



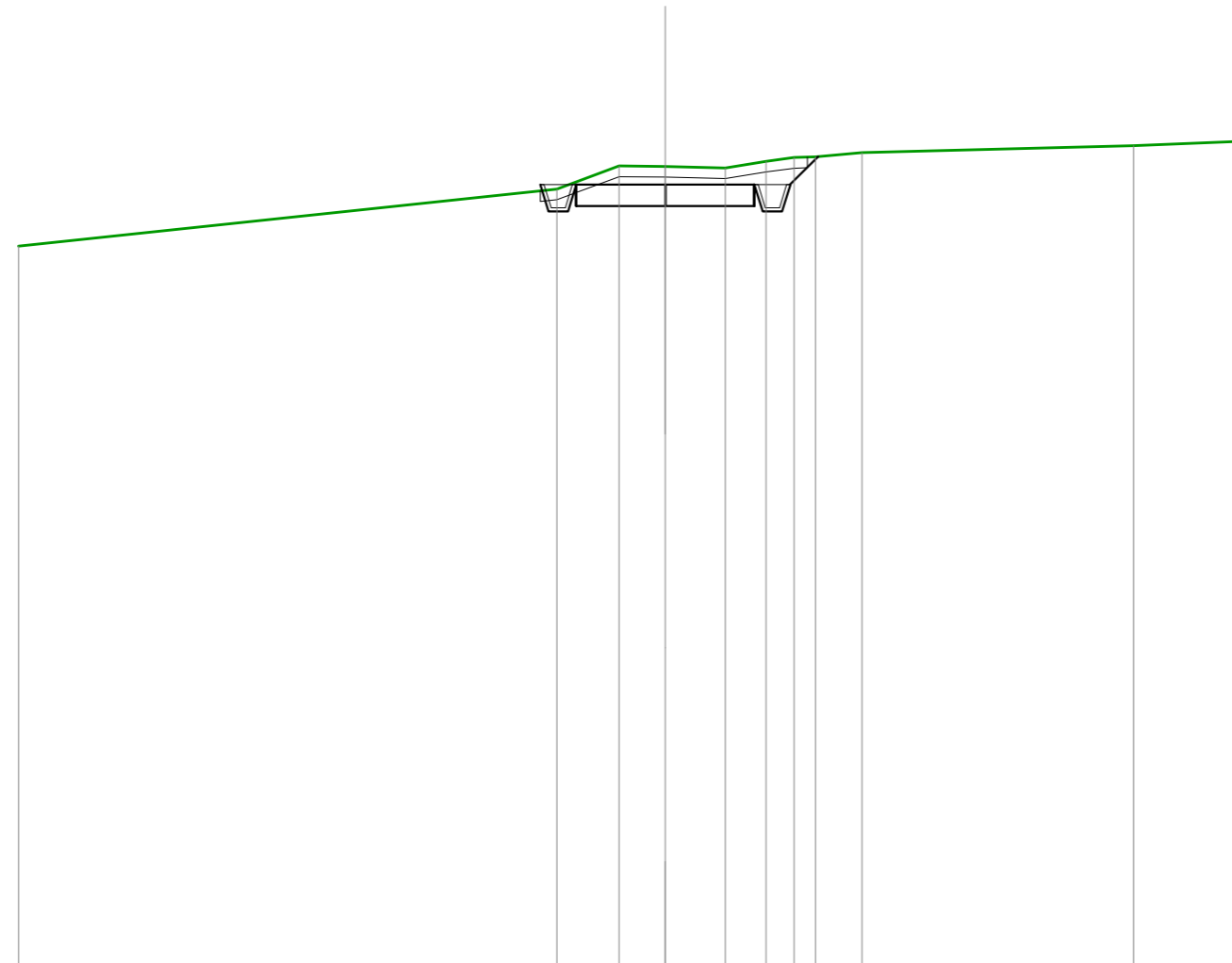
SCALA 1:200

QT.RIF. 359,000

QUOTE TERRENO		378,34	378,49	378,91		379,60		380,13	380,16	380,29	380,26	380,24	380,81	381,39	381,70		382,09
DIST.PARZIALI TERRENO		0,67	2,62		6,94		6,42		1,03	1,58	1,97	1,59	1,54	3,23		5,22	
QUOTE PROGETTO								380,02	379,12	378,37	378,52	379,12	378,52	379,12	378,37	379,12	381,46
DIST.PARZIALI PROGETTO								0,89		2,50		2,50		2,33			

SCAVI E BONIFICHE	
STERRO	5,138 m ²
SCOTICO	2,249 m ²
SOVRASTRUTTURA STRADALE	
BALLAST	1,167 m ²
CASSONETTO	5,000 m
MANUFATTI	
CANALETTA	0,388 m ²

SEZIONE N.: 31
 QT. PROGETTO: 383,872
 DIST.PROG.: 450,000
 DIST.PREC.: 25,000
 DIST.SUCC.: 25,000



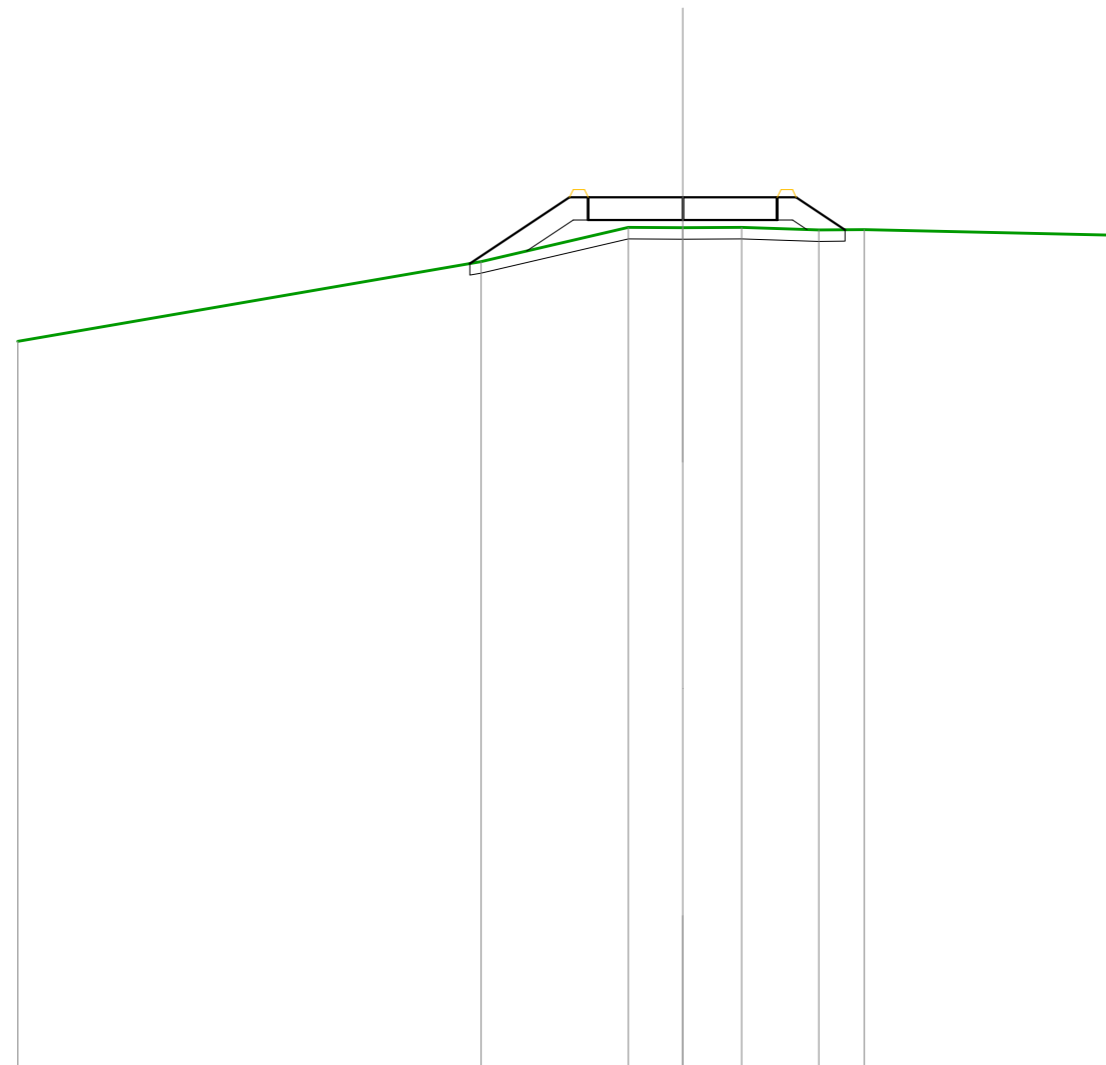
SCALA 1:200

QT.RIF. 362,000

QUOTE TERRENO	382,14	383,75	384,40	384,38	384,34	384,53	384,63	384,65	384,77	384,96	385,09
DIST.PARZIALI TERRENO		15,11	1,75	1,29	1,68	1,15	0,78	0,60	1,31	7,62	3,12
QUOTE PROGETTO		383,87	383,12	383,12	383,27	383,67	383,12	383,12	383,67	383,87	384,66
DIST.PARZIALI PROGETTO			2,50	2,50		0,78					

SCAVI E BONIFICHE	
SCOTICO	2,977 m ²
RILEVATI	
RILEVATO	4,038 m ²
TERRENO VEGETALE	1,553 m ²
ARGINELLO	0,160 m ²
SOVRASTRUTTURA STRADALE	
CASSONETTO	5,000 m

SEZIONE N.: 32
 QT. PROGETTO: 387,972
 DIST.PROG.: 475,000
 DIST.PREC.: 25,000
 DIST.SUCC.: 4,902



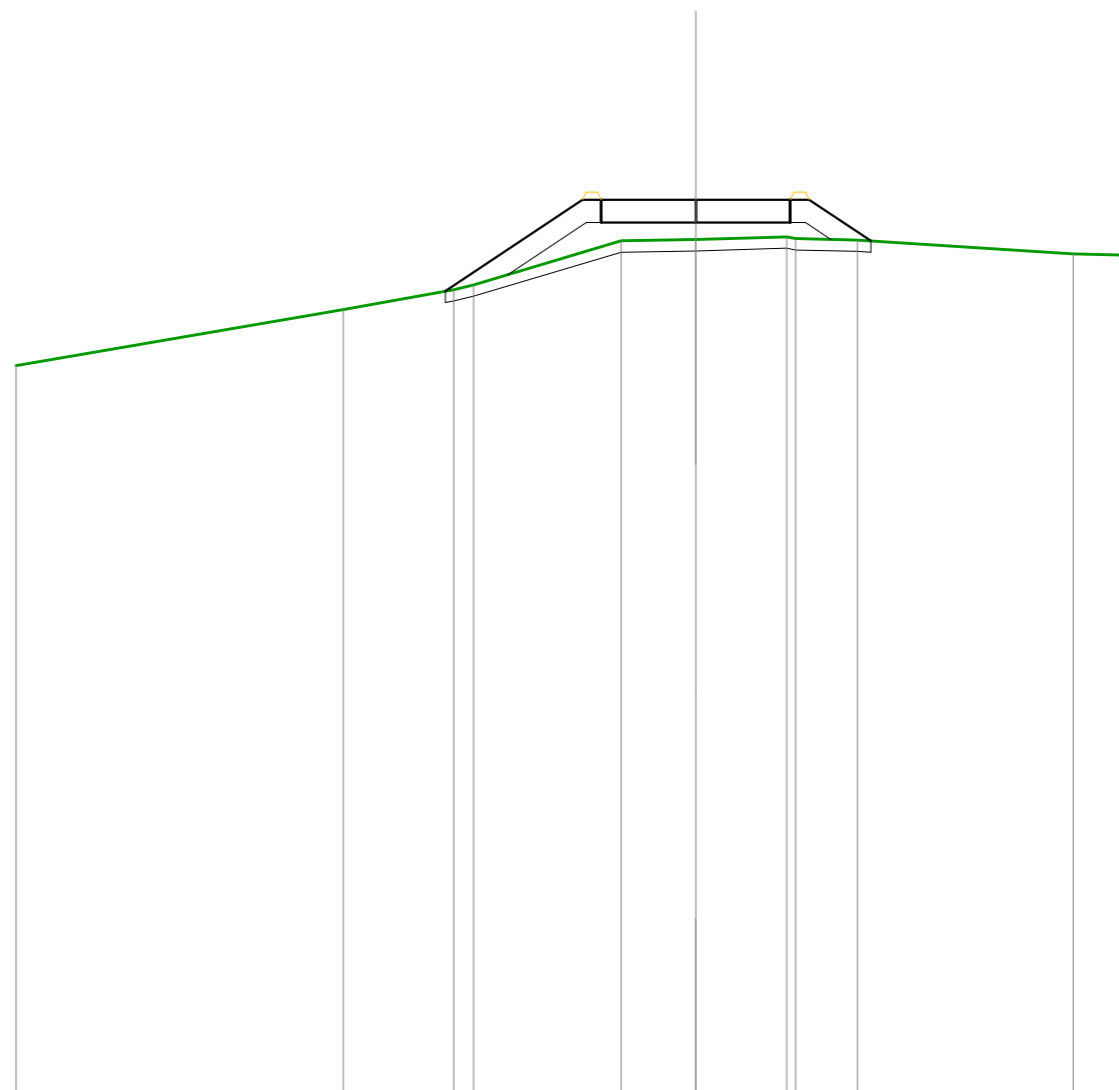
SCALA 1:200

QT.RIF. 365,000

QUOTE TERRENO		384,16		386,27	387,18	387,17	387,17	387,11	387,11		386,97	
DIST.PARZIALI TERRENO			12,25		3,89	1,44	1,55	2,05	1,20		6,82	
QUOTE PROGETTO				386,22	387,97	387,37	387,97	387,37	387,97	387,11		
DIST.PARZIALI PROGETTO				2,63	2,50	2,50		1,29				

SCAVI E BONIFICHE	
SCOTICO	3,376 m ²
RILEVATI	
RILEVATO	6,200 m ²
TERRENO VEGETALE	2,299 m ²
ARGINELLO	0,160 m ²
SOVRASTRUTTURA STRADALE	
CASSONETTO	5,000 m

SEZIONE N.: 33
 QT. PROGETTO: 388,725
 DIST.PROG.: 479,902
 DIST.PREC.: 4,902
 DIST.SUCC.: 20,098



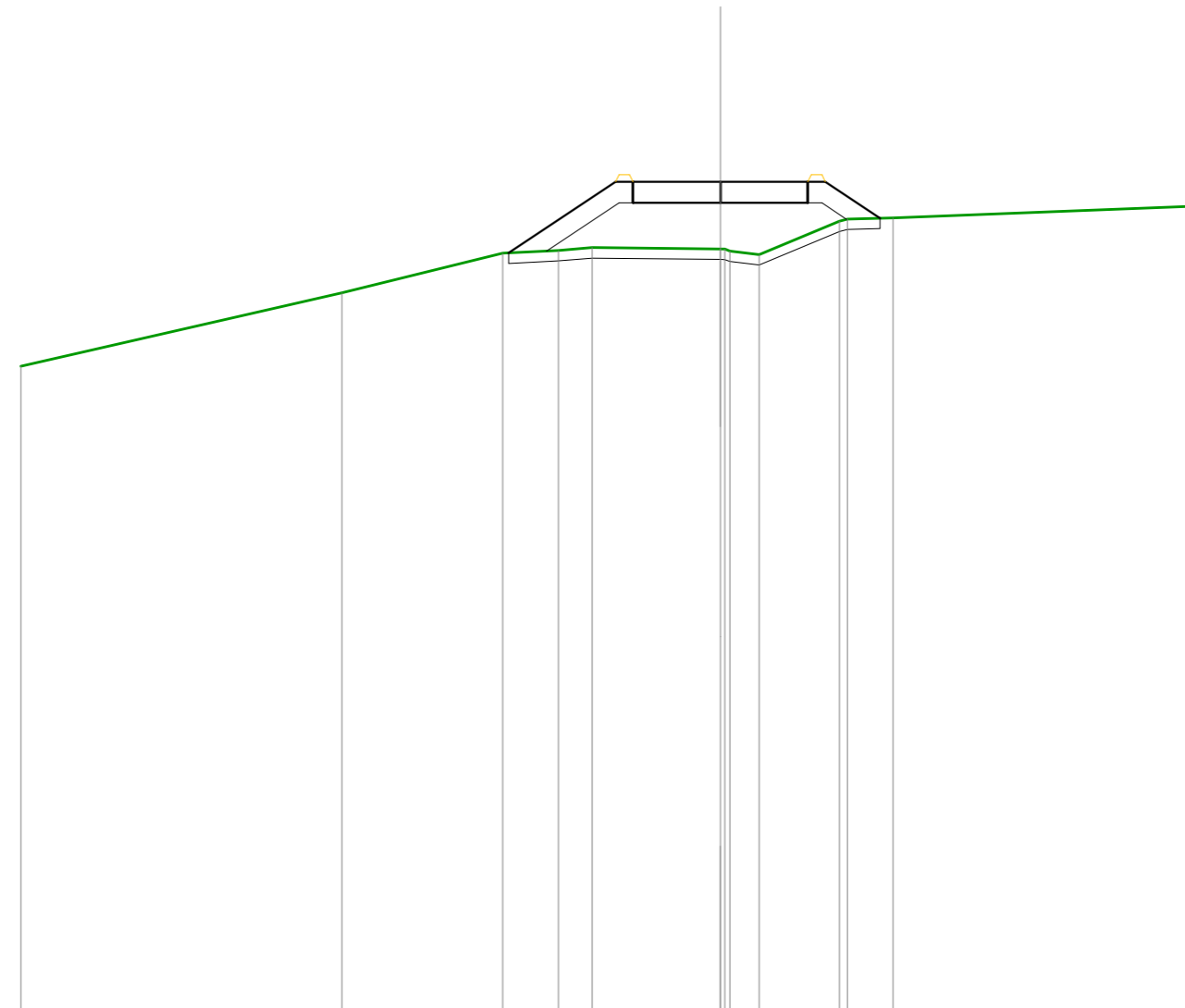
SCALA 1:200

QT.RIF. 365,000

QUOTE TERRENO	384,34		385,83	386,35 386,47	387,64	387,67	387,75 387,70	387,66		387,29	387,26
DIST.PARZIALI TERRENO		8,65	2,93	3,91	1,97	2,40	1,63	5,71	1,42		
QUOTE PROGETTO				386,31	388,73 388,13 388,73	388,13 388,73	388,13 388,73	387,64			
DIST.PARZIALI PROGETTO				3,62	2,50	2,50	1,63				

SCAVI E BONIFICHE	
SCOTICO	3,185 m ²
RILEVATI	
RILEVATO	11,467 m ²
TERRENO VEGETALE	2,328 m ²
ARGINELLO	0,160 m ²
SOVRASTRUTTURA STRADALE	
CASSONETTO	5,000 m

SEZIONE N.: 34
 QT. PROGETTO: 391,812
 DIST.PROG.: 500,000
 DIST.PREC.: 20,098
 DIST.SUCC.: 4,575



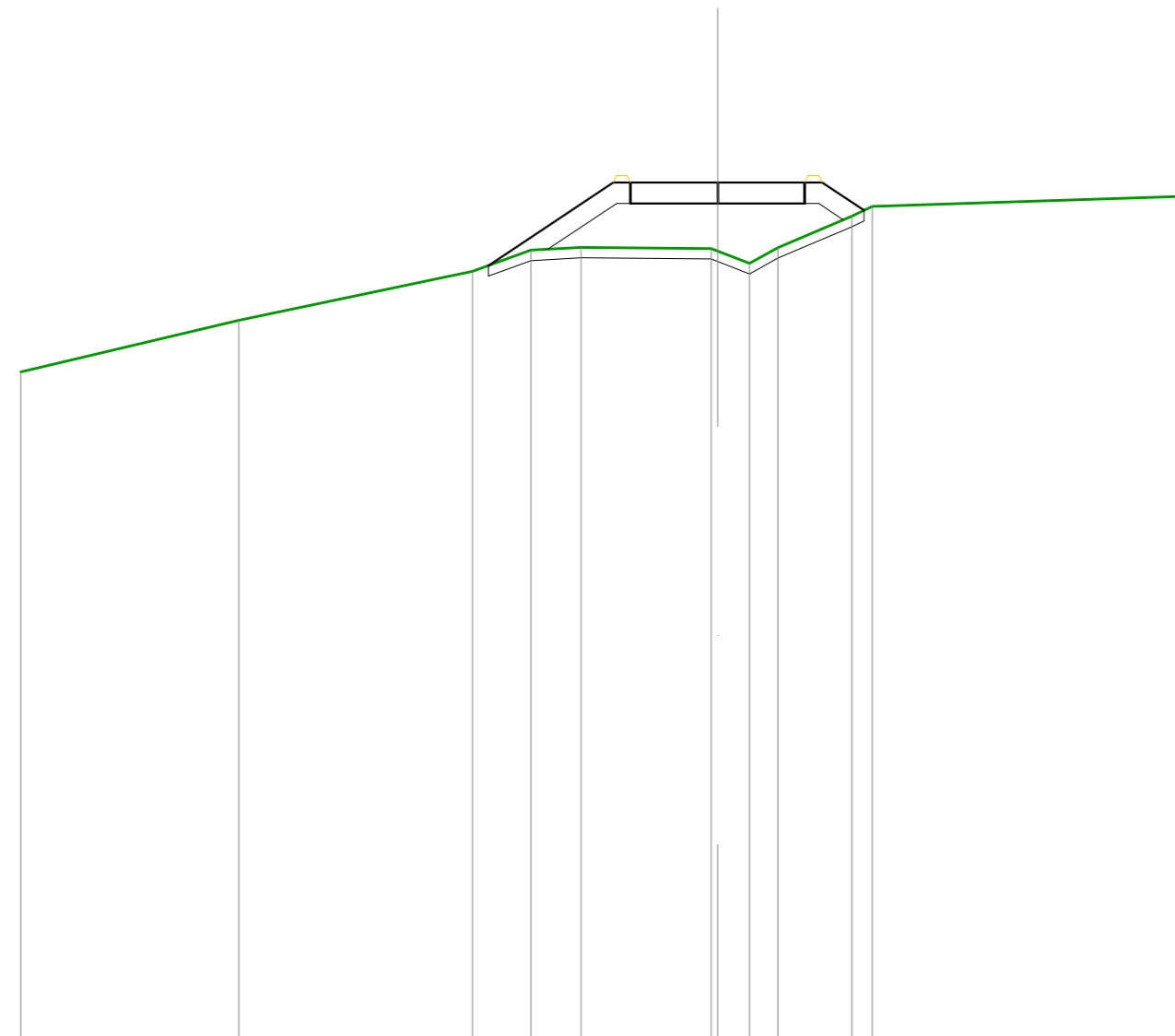
SCALA 1:200

QT.RIF. 368,000

QUOTE TERRENO	386,53		388,64		389,77	389,85	389,93		389,89	389,89	389,83	389,73		390,69	390,75	390,78		391,12
DIST.PARZIALI TERRENO		9,18		4,59		1,59	0,97	3,66		0,84	2,29		1,31		8,69			
QUOTE PROGETTO						389,78		391,81	391,21	391,81		391,21	391,81		390,77			
DIST.PARZIALI PROGETTO								3,05		2,50		2,50		1,56				

SCAVI E BONIFICHE	
SCOTICO	3,234 m ²
RILEVATI	
RILEVATO	11,606 m ²
TERRENO VEGETALE	2,263 m ²
ARGINELLO	0,160 m ²
SOVRASTRUTTURA STRADALE	
CASSONETTO	5,000 m

SEZIONE N.: 35
 QT. PROGETTO: 392,515
 DIST.PROG.: 504,575
 DIST.PREC.: 4,575
 DIST.SUCC.: 20,425




SCALA 1:200

QT.RIF. 368,000

QUOTE TERRENO	387,08	388,56	389,96	390,57	390,65	390,62	390,55	390,19	390,65	391,55	391,83	392,12
DIST.PARZIALI TERRENO	6,26	6,71	1,67	1,44	3,73	0,91	0,81	2,13	0,58	9,15		
QUOTE PROGETTO			390,13		392,51	391,91	392,51	391,91	392,51	391,71		
DIST.PARZIALI PROGETTO				3,58		2,50	2,50	1,20				

SCAVI E BONIFICHE	
SCOTICO	2,843 m ²
RILEVATI	
RILEVATO	7,150 m ²
TERRENO VEGETALE	1,106 m ²
ARGINELLO	0,160 m ²
SOVRASTRUTTURA STRADALE	
CASSONETTO	5,000 m

SEZIONE N.: 36
 QT. PROGETTO: 395,652
 DIST.PROG.: 525,000
 DIST.PREC.: 20,425
 DIST.SUCC.: 4,248




SCALA 1:200

QT.RIF. 372,000

QUOTE TERRENO	389,66	390,98	394,19	394,09	393,88	393,80	393,69	396,01	397,06	397,75
DIST.PARZIALI TERRENO		7,96	7,53	3,56	0,74	3,44		4,97	3,36	
QUOTE PROGETTO			393,39	395,65	395,05	395,65	395,05	395,65	395,65	395,60
DIST.PARZIALI PROGETTO			3,40	2,50	2,50					

SCAVI E BONIFICHE	
SCOTICO	3,014 m ²
RILEVATI	
RILEVATO	7,321 m ²
TERRENO VEGETALE	1,177 m ²
ARGINELLO	0,160 m ²
SOVRASTRUTTURA STRADALE	
CASSONETTO	5,000 m

SEZIONE N.: 37
 QT. PROGETTO: 396,326
 DIST.PROG.: 529,248
 DIST.PREC.: 4,248
 DIST.SUCC.: 20,752



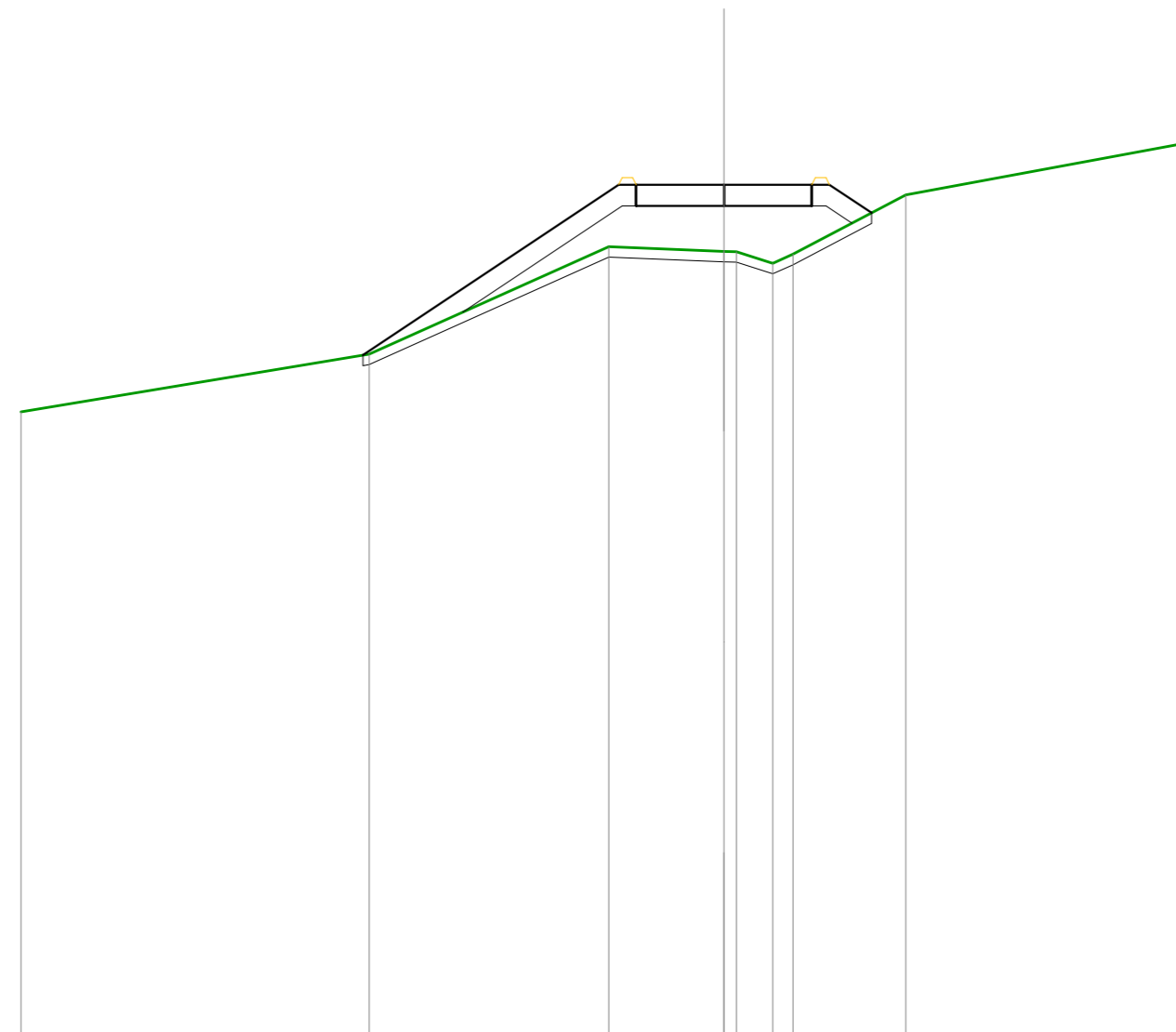
SCALA 1:200

QT.RIF. 373,000

QUOTE TERRENO	390,27	390,73		391,69		393,47		394,82	394,79	394,78	394,57	394,53	394,41	395,57	396,73		398,19	398,62
DIST.PARZIALI TERRENO		2,41	5,97		4,11		3,29	1,94	1,55	0,73		1,64	1,69		6,80		2,21	
QUOTE PROGETTO						393,71		396,33	395,73	396,33	395,73	396,33	395,73	396,33	396,24			
DIST.PARZIALI PROGETTO							3,92		2,50	2,50								

SCAVI E BONIFICHE	
SCOTICO	4,339 m ²
RILEVATI	
RILEVATO	13,406 m ²
TERRENO VEGETALE	3,989 m ²
ARGINELLO	0,160 m ²
SOVRASTRUTTURA STRADALE	
CASSONETTO	5,000 m

SEZIONE N.: 38
 QT. PROGETTO: 400,124
 DIST.PROG.: 550,000
 DIST.PREC.: 20,752
 DIST.SUCC.: 12,237




SCALA 1:200

QT.RIF. 376,000

QUOTE TERRENO	393,66	395,31	398,36	398,23	398,22	397,89	398,15	399,84	401,29
DIST.PARZIALI TERRENO		9,91	6,81	3,28	1,03	3,21	7,87		
QUOTE PROGETTO		395,28	400,12	399,52	400,12	399,52	400,12	399,33	
DIST.PARZIALI PROGETTO			7,27	2,50	2,50	1,20			

SCAVI E BONIFICHE	
SCOTICO	4,226 m ²
RILEVATI	
RILEVATO	14,052 m ²
TERRENO VEGETALE	3,591 m ²
ARGINELLO	0,160 m ²
SOVRASTRUTTURA STRADALE	
CASSONETTO	5,000 m

SEZIONE N.: 39
 QT. PROGETTO: 402,431
 DIST.PROG.: 562,237
 DIST.PREC.: 12,237
 DIST.SUCC.: 3,550



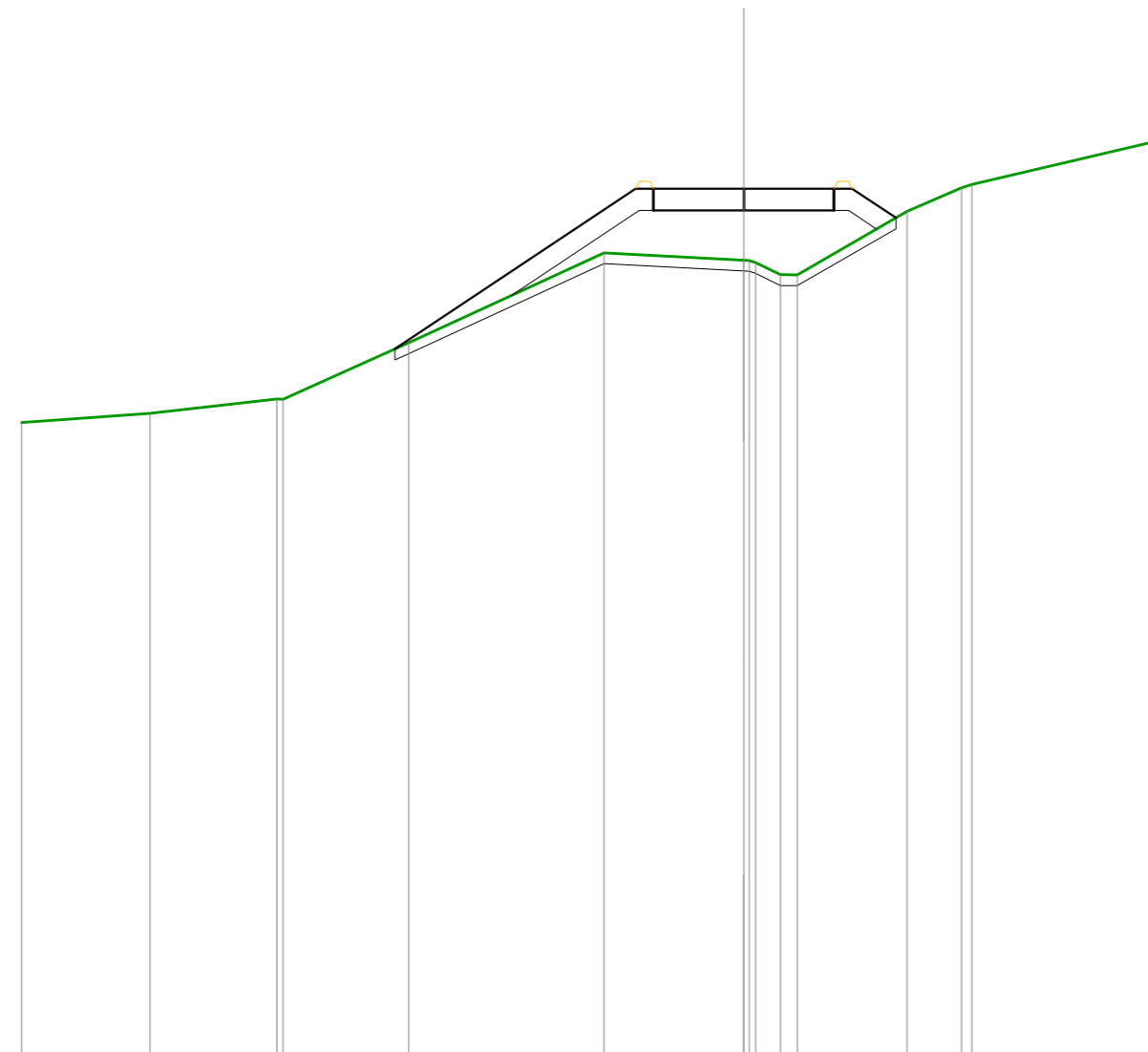
SCALA 1:200

QT.RIF. 378,000

QUOTE TERRENO	396,02	396,88	399,55	400,60	400,51	400,38	400,37	400,09	399,98	401,38	402,38	403,03	403,77
DIST.PARZIALI TERRENO		7,90	5,95	2,50	1,22	2,42			2,45	2,17	2,79	3,54	
QUOTE PROGETTO			397,94		402,43	401,83	402,43	401,83	402,43	401,83	402,43	401,53	
DIST.PARZIALI PROGETTO				6,73		2,50	2,50		1,36				

SCAVI E BONIFICHE	
SCOTICO	4,162 m ²
RILEVATI	
RILEVATO	13,084 m ²
TERRENO VEGETALE	3,355 m ²
ARGINELLO	0,160 m ²
SOVRASTRUTTURA STRADALE	
CASSONETTO	5,000 m

SEZIONE N.: 40
 QT. PROGETTO: 403,100
 DIST.PROG.: 565,787
 DIST.PREC.: 3,550
 DIST.SUCC.: 3,550




SCALA 1:200

QT.RIF. 379,000

QUOTE TERRENO	396,62	396,87	397,27 397,27	398,83	401,32	401,12 401,11 401,05 400,72 400,71	402,47	403,12 403,22	404,41
DIST.PARZIALI TERRENO	3,56	3,51	3,48	5,41	3,87	0,68 3,04	1,51	5,09	
QUOTE PROGETTO				398,66	403,10 402,50 403,10	402,50 403,10	402,50 403,10 402,29		
DIST.PARZIALI PROGETTO				6,66	2,50	2,50	1,21		

SCAVI E BONIFICHE	
SCOTICO	4,030 m ²
RILEVATI	
RILEVATO	11,493 m ²
TERRENO VEGETALE	2,818 m ²
ARGINELLO	0,160 m ²
SOVRASTRUTTURA STRADALE	
CASSONETTO	5,000 m

SEZIONE N.: 41
 QT. PROGETTO: 403,770
 DIST.PROG.: 569,337
 DIST.PREC.: 3,550
 DIST.SUCC.: 5,663



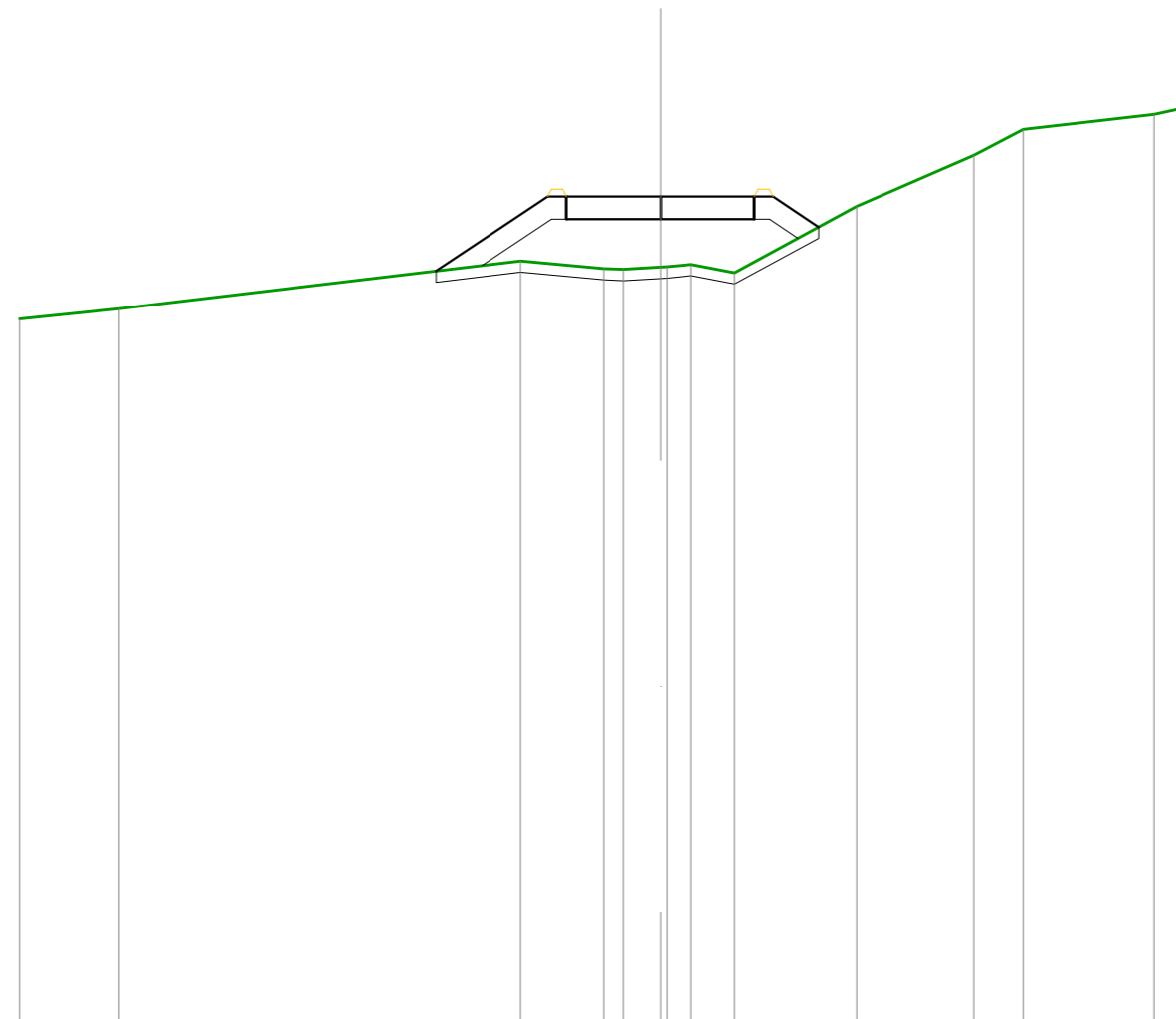
SCALA 1:200

QT.RIF. 380,000

QUOTE TERRENO	397,44	397,90	398,67 398,69	401,05	402,10	401,91 401,90 401,60 401,51 401,51 401,99	404,51	404,93	405,48
DIST.PARZIALI TERRENO	5,77	2,81	4,95	2,24	3,97	0,95 0,83	5,86	1,78	1,87
QUOTE PROGETTO			399,66		403,77 403,17 403,77	403,17 403,77	403,17 403,77 402,92		
DIST.PARZIALI PROGETTO				6,16	2,50	2,50	1,27		

SCAVI E BONIFICHE	
SCOTICO	3,050 m ²
RILEVATI	
RILEVATO	11,173 m ²
TERRENO VEGETALE	2,206 m ²
ARGINELLO	0,160 m ²
SOVRASTRUTTURA STRADALE	
CASSONETTO	5,000 m

SEZIONE N.: 44
 QT. PROGETTO: 407,876
 DIST.PROG.: 591,123
 DIST.PREC.: 5,986
 DIST.SUCC.: 5,986



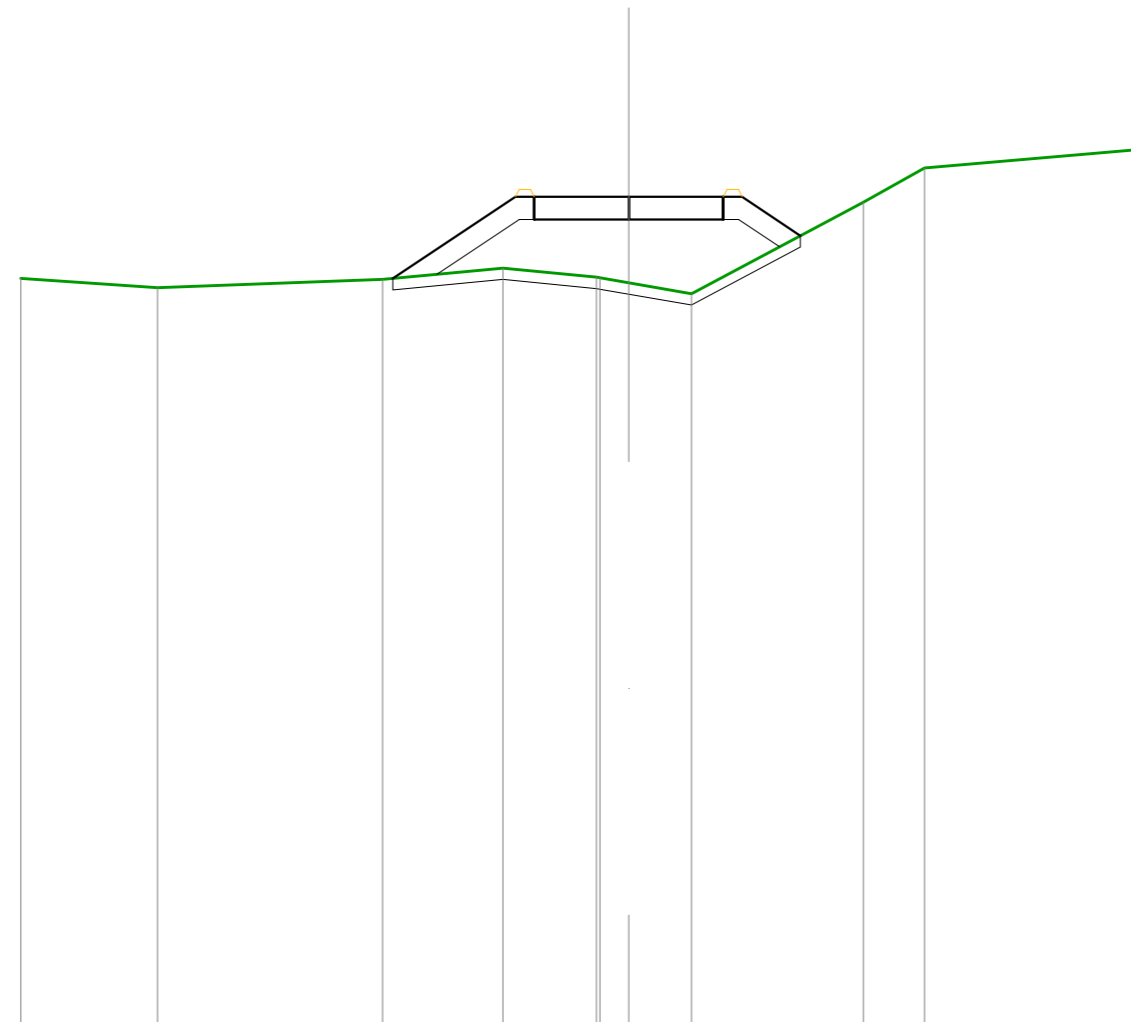
SCALA 1:200

QT.RIF. 386,000

QUOTE TERRENO		404,63	404,90			406,17	405,97	405,95	406,01	406,02	406,06	405,86		407,62		408,97	409,66		410,06	410,25
DIST.PARZIALI TERRENO			2,65		10,67		2,21	0,99	0,65	1,15		3,25		3,11		1,31		3,49		0,89
QUOTE PROGETTO						405,90	407,88	407,28	407,88	407,28	407,88	407,28	407,88	407,07						
DIST.PARZIALI PROGETTO						2,96		2,50		2,50			1,21							

SCAVI E BONIFICHE	
SCOTICO	3,234 m ²
RILEVATI	
RILEVATO	14,115 m ²
TERRENO VEGETALE	2,646 m ²
ARGINELLO	0,160 m ²
SOVRASTRUTTURA STRADALE	
CASSONETTO	5,000 m

SEZIONE N.: 45
 QT. PROGETTO: 409,005
 DIST.PROG.: 597,109
 DIST.PREC.: 5,986
 DIST.SUCC.: 2,891



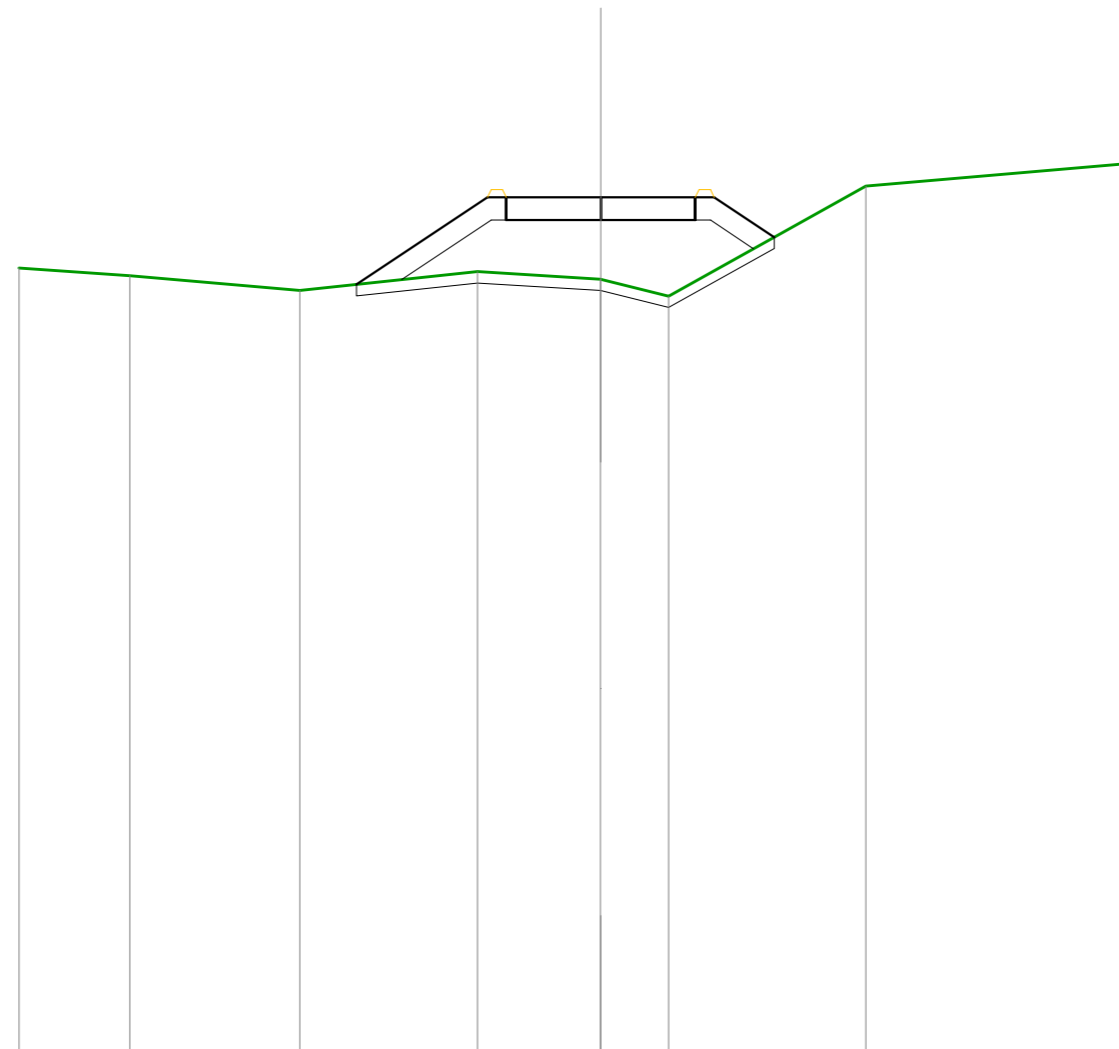
SCALA 1:200

QT.RIF. 387,000

QUOTE TERRENO	406,85	406,60	406,82	407,12	406,88	406,86	406,73	406,44	408,86	409,77	410,28
DIST.PARZIALI TERRENO	3,61	5,95	3,18	2,47	0,76	1,66	4,55	1,62	5,91		
QUOTE PROGETTO			406,84	409,00	408,40	409,00	408,40	409,00	408,40	409,00	407,98
DIST.PARZIALI PROGETTO			3,24	2,50	2,50	1,54					

SCAVI E BONIFICHE	
SCOTICO	3,313 m ²
RILEVATI	
RILEVATO	14,565 m ²
TERRENO VEGETALE	2,814 m ²
ARGINELLO	0,160 m ²
SOVRASTRUTTURA STRADALE	
CASSONETTO	5,000 m

SEZIONE N.: 46
 QT. PROGETTO: 409,550
 DIST.PROG.: 600,000
 DIST.PREC.: 2,891
 DIST.SUCC.: 25,000



SCALA 1:200

QT.RIF. 387,000

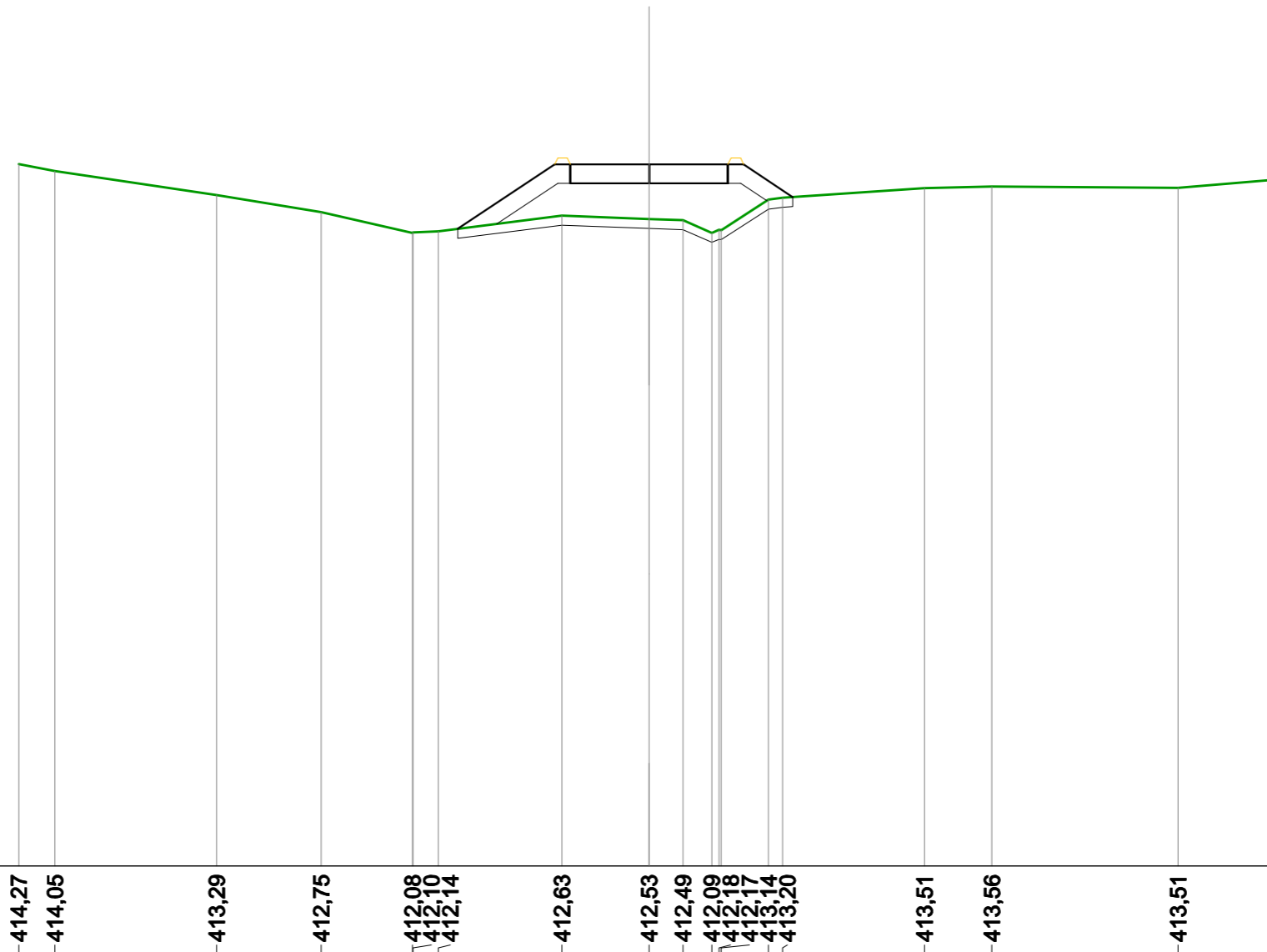
QUOTE TERRENO	407,68	407,48	407,09	407,58	407,38	407,38	406,93	409,85	410,44
DIST.PARZIALI TERRENO	2,93	4,50	4,70	3,25	1,79	5,22	7,00		
QUOTE PROGETTO			407,24	409,55	408,95	409,55	408,95	409,55	408,49
DIST.PARZIALI PROGETTO			3,46	2,50	2,50	1,59			

SCAVI E BONIFICHE	
SCOTICO	3,188 m ²
RILEVATI	
RILEVATO	10,913 m ²
TERRENO VEGETALE	2,318 m ²
ARGINELLO	0,160 m ²
SOVRASTRUTTURA STRADALE	
CASSONETTO	5,000 m

SEZIONE N.: 47
 QT. PROGETTO: 414,262
 DIST.PROG.: 625,000
 DIST.PREC.: 25,000
 DIST.SUCC.: 16,432

SCALA 1:200

QT.RIF. 392,000



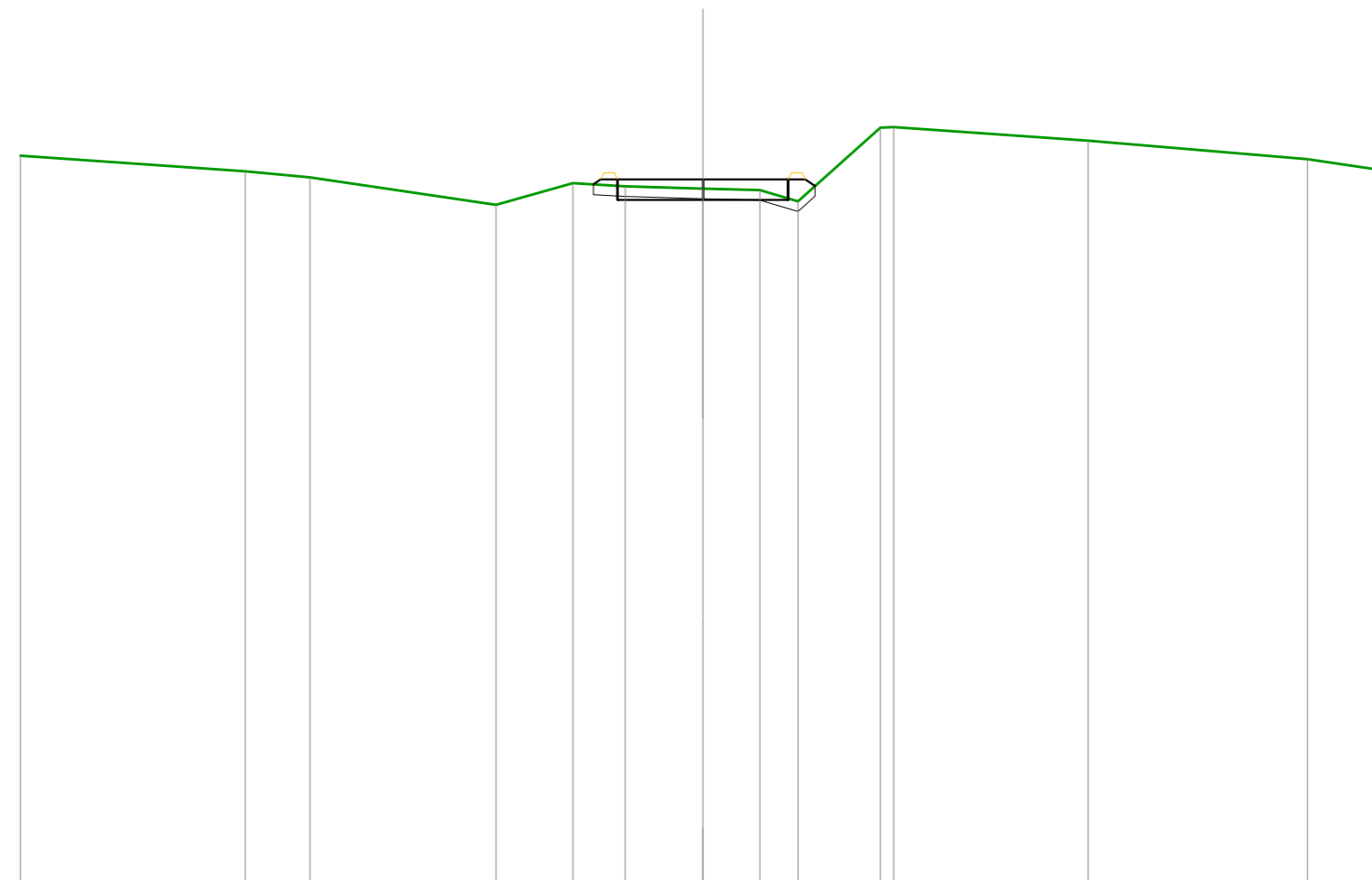
QUOTE TERRENO	414,27	414,05	413,29	412,75	412,08	412,10	412,14	412,63	412,53	412,49	412,09	412,18	412,17	413,14	413,20	413,51	413,56	413,51	413,78
DIST.PARZIALI TERRENO	1,15	5,13	3,32	2,90	0,80	3,92	2,77	1,07	0,91	1,49	4,50	2,14	5,91	3,22					
QUOTE PROGETTO					412,22	414,26	413,66	414,26	413,66	414,26	413,66	414,26	414,26	413,22					
DIST.PARZIALI PROGETTO						3,07	2,50	2,50			1,56								

SCAVI E BONIFICHE	
STERRO	0,207 m ²
SCOTICO	1,950 m ²
RILEVATI	
RILEVATO	0,110 m ²
ARGINELLO	0,160 m ²
SOVRASTRUTTURA STRADALE	
CASSONETTO	5,000 m

SEZIONE N.: 51
 QT. PROGETTO: 421,708
 DIST.PROG.: 664,973
 DIST.PREC.: 11,771
 DIST.SUCC.: 10,027

SCALA 1:200

QT.RIF. 401,000



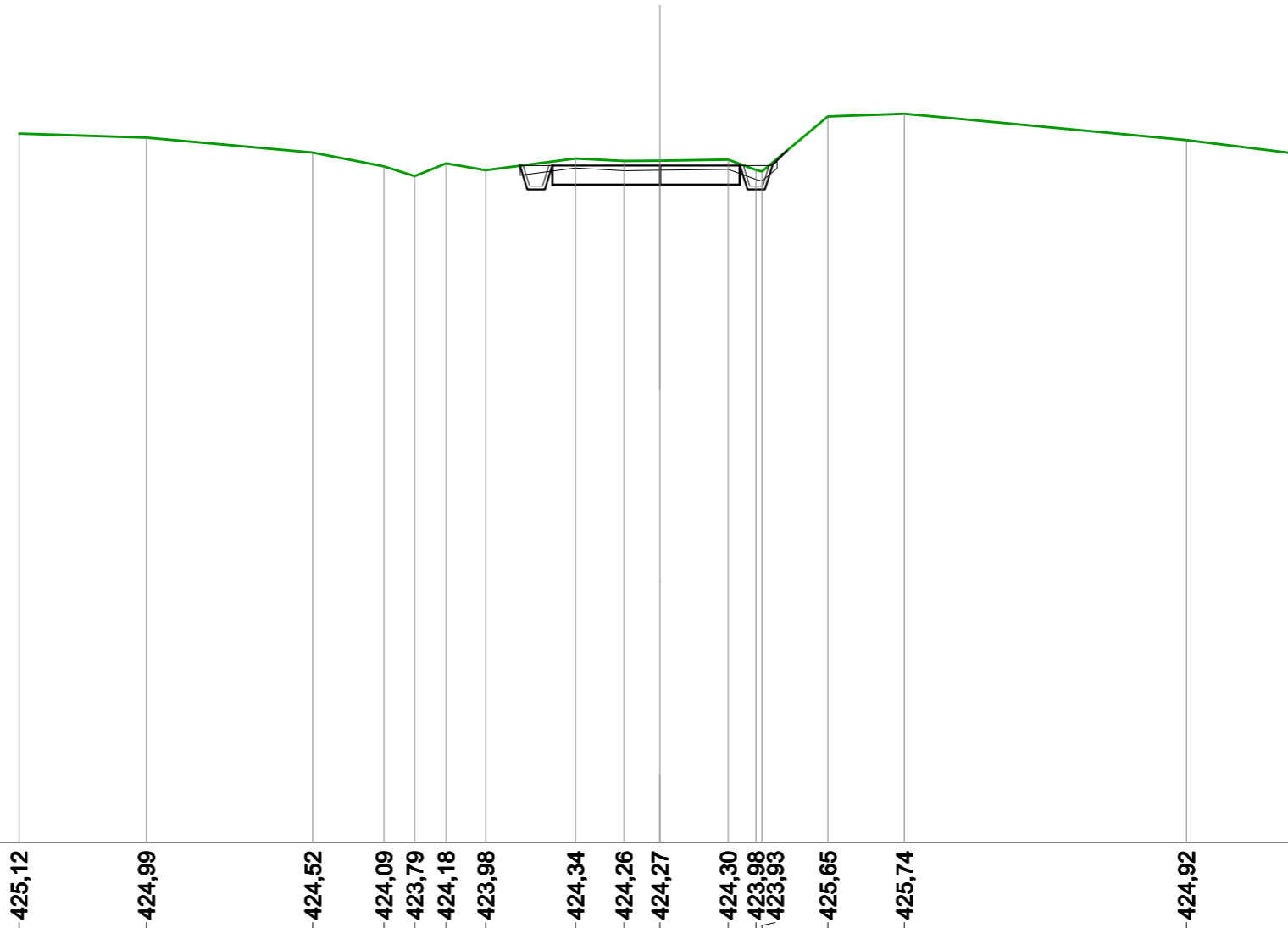
QUOTE TERRENO	422,40	421,95	421,77	420,96	421,60	421,51	421,44	421,40	421,07	423,22	422,85	422,31	421,97
DIST.PARZIALI TERRENO	6,58	1,90	5,46	2,25	1,53	2,28	1,67	1,12	2,41	5,70	6,43	2,29	
QUOTE PROGETTO					421,57	421,71	421,11	421,71	421,11	421,71	421,52		
DIST.PARZIALI PROGETTO						2,50		2,50					

SCAVI E BONIFICHE	
STERRO	3,291 m ²
SCOTICO	2,409 m ²
SOVRASTRUTTURA STRADALE	
BALLAST	1,167 m ²
CASSONETTO	5,862 m
MANUFATTI	
CANALETTA	0,388 m ²

SEZIONE N.: 53
 QT. PROGETTO: 424,123
 DIST.PROG.: 678,385
 DIST.PREC.: 3,385
 DIST.SUCC.: 19,417

SCALA 1:200

QT.RIF. 403,000




QUOTE TERRENO	425,12	424,99	424,52	424,09	423,79	424,18	423,98	424,34	424,26	424,27	424,30	423,98	423,93	425,65	425,74	424,92	424,47
DIST.PARZIALI TERRENO	3,97	5,19	2,22	0,96	0,98	1,24	2,80	1,51	1,12	2,13	0,87	2,06	2,39	8,80	3,57		
QUOTE PROGETTO								424,12	423,37	423,52	424,12	423,52	424,12	423,37	423,37	424,12	424,58
DIST.PARZIALI PROGETTO								3,36	2,50								

SCAVI E BONIFICHE	
STERRO	7,602 m ²
SCOTICO	2,861 m ²
RILEVATI	
ARGINELLO	0,080 m ²
SOVRASTRUTTURA STRADALE	
BALLAST	0,584 m ²
CASSONETTO	7,825 m
MANUFATTI	
CANALETTA	0,194 m ²

SEZIONE N.: 54
 QT. PROGETTO: 427,618
 DIST.PROG.: 697,802
 DIST.PREC.: 19,417
 DIST.SUCC.: 2,198

SCALA 1:200

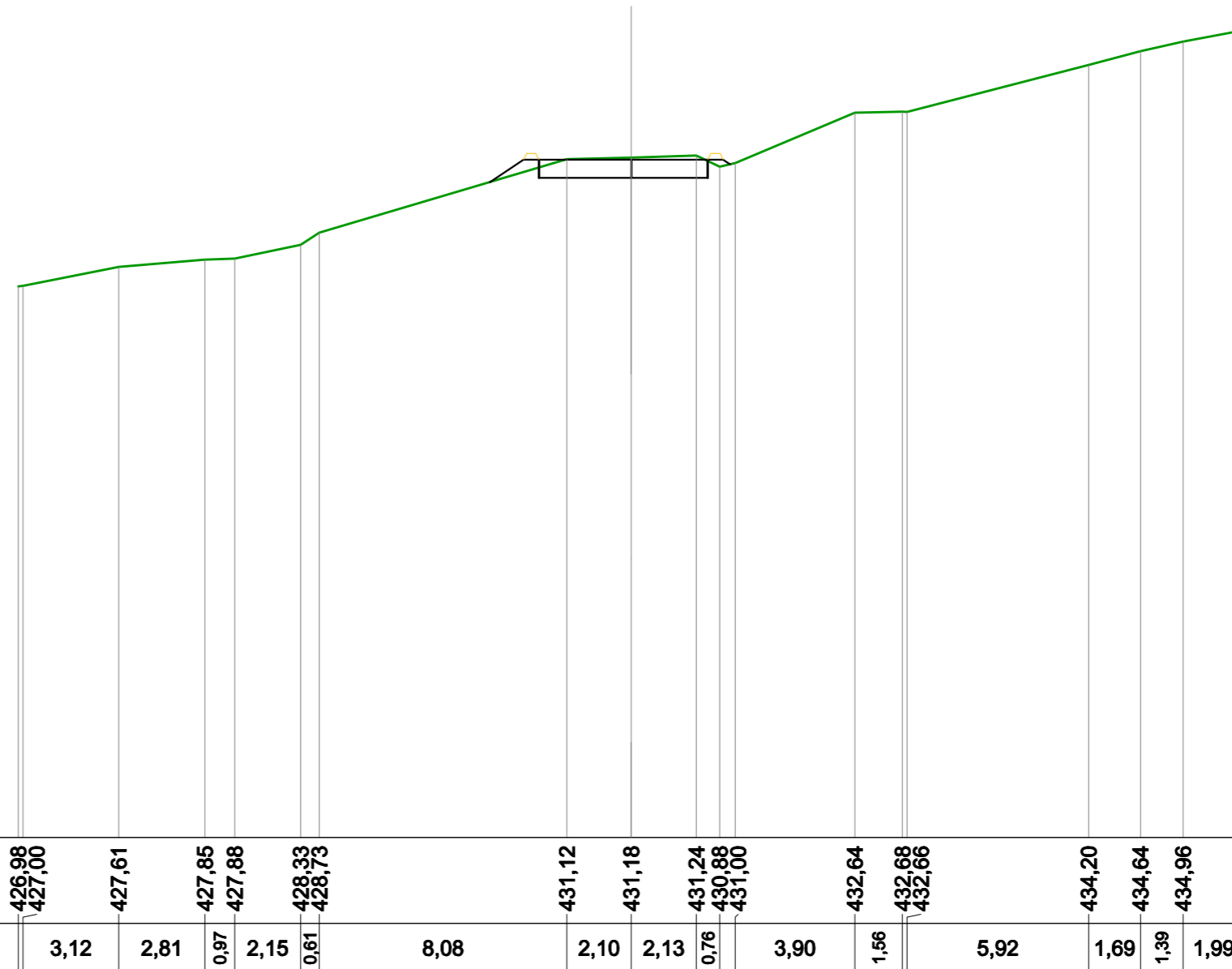
QT.RIF. 407,000



QUOTE TERRENO	426,51		427,19	427,25	427,32	427,42	427,50	427,57	427,97	428,13	428,20	428,28	428,31		428,65	428,68	428,58		428,40	428,28	428,25	
DIST.PARZIALI TERRENO	8,68	1,31	1,22	1,80	1,59	2,23	1,25	0,71	4,79	1,03	2,39	8,02	3,30									
QUOTE PROGETTO							427,53	427,62	427,02	427,62	427,02	427,62	427,02	427,62	426,87	426,87	427,62	428,63				
DIST.PARZIALI PROGETTO							5,32	2,50							1,00							

SCAVI E BONIFICHE	
STERRO	3,499 m ²
RILEVATI	
ARGINELLO	0,160 m ²
SOVRASTRUTTURA STRADALE	
CASSONETTO	5,513 m

SEZIONE N.: 56
 QT. PROGETTO: 431,113
 DIST.PROG.: 717,219
 DIST.PREC.: 17,219
 DIST.SUCC.: 7,781



SCALA 1:200

QT.RIF. 409,000

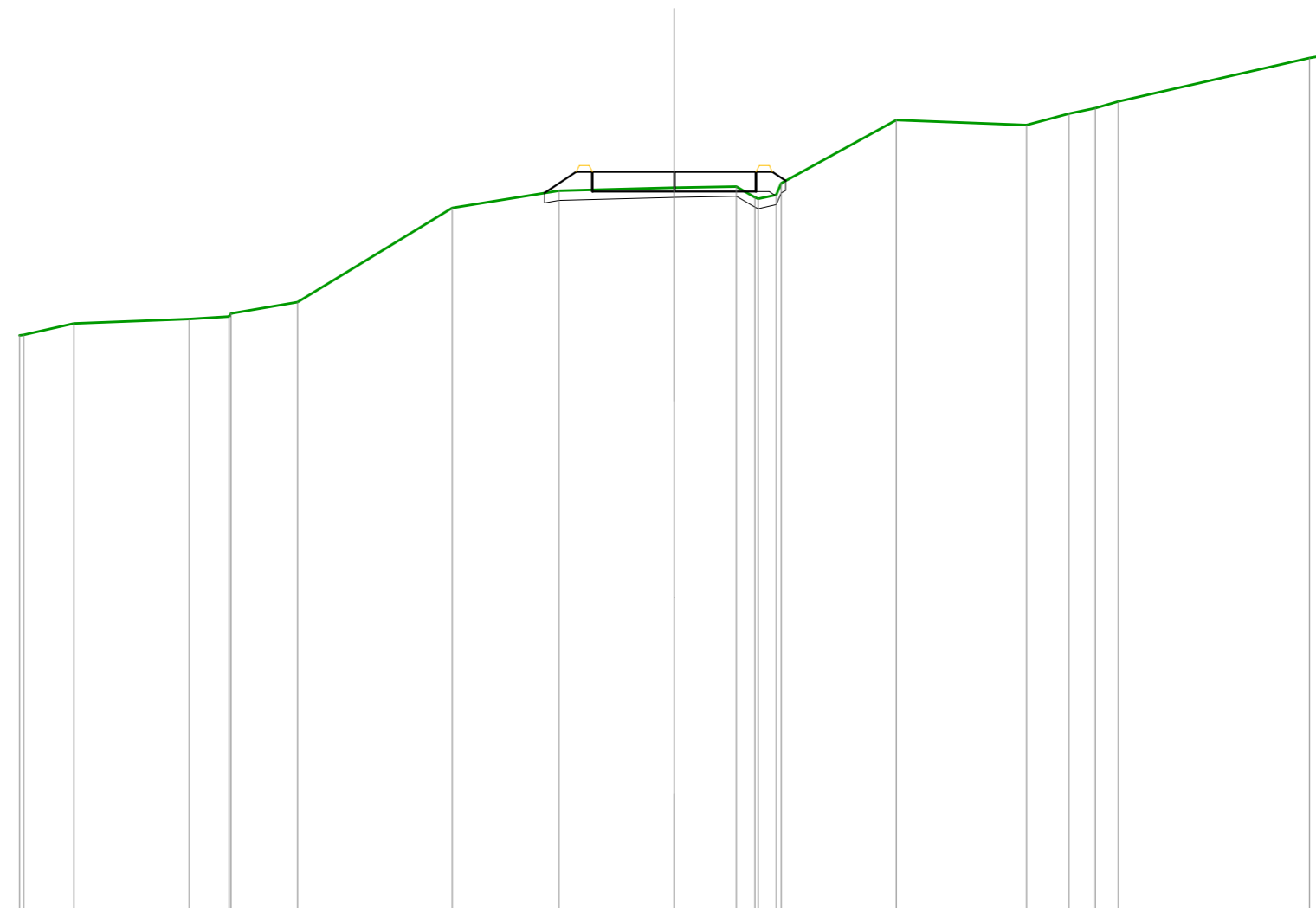
QUOTE TERRENO	426,98 427,00	427,61	427,85 427,88	428,33 428,73		431,12	431,18	431,24 430,88 431,00	432,64 432,68 432,66	434,20	434,64	434,96	435,34		
DIST.PARZIALI TERRENO	3,12	2,81	0,97	2,15	0,61	8,08	2,10	2,13	0,76	3,90	1,56	5,92	1,69	1,39	1,99
QUOTE PROGETTO						430,38	431,11 430,51 431,11 430,51	430,51 431,11 431,11 430,96							
DIST.PARZIALI PROGETTO						1,11	3,01	2,50							

SCAVI E BONIFICHE	
SCOTICO	2,210 m ²
RILEVATI	
RILEVATO	1,289 m ²
TERRENO VEGETALE	0,347 m ²
ARGINELLO	0,160 m ²
SOVRASTRUTTURA STRADALE	
CASSONETTO	5,000 m

SEZIONE N.: 57
 QT. PROGETTO: 432,513
 DIST.PROG.: 725,000
 DIST.PREC.: 7,781
 DIST.SUCC.: 26,538

SCALA 1:200

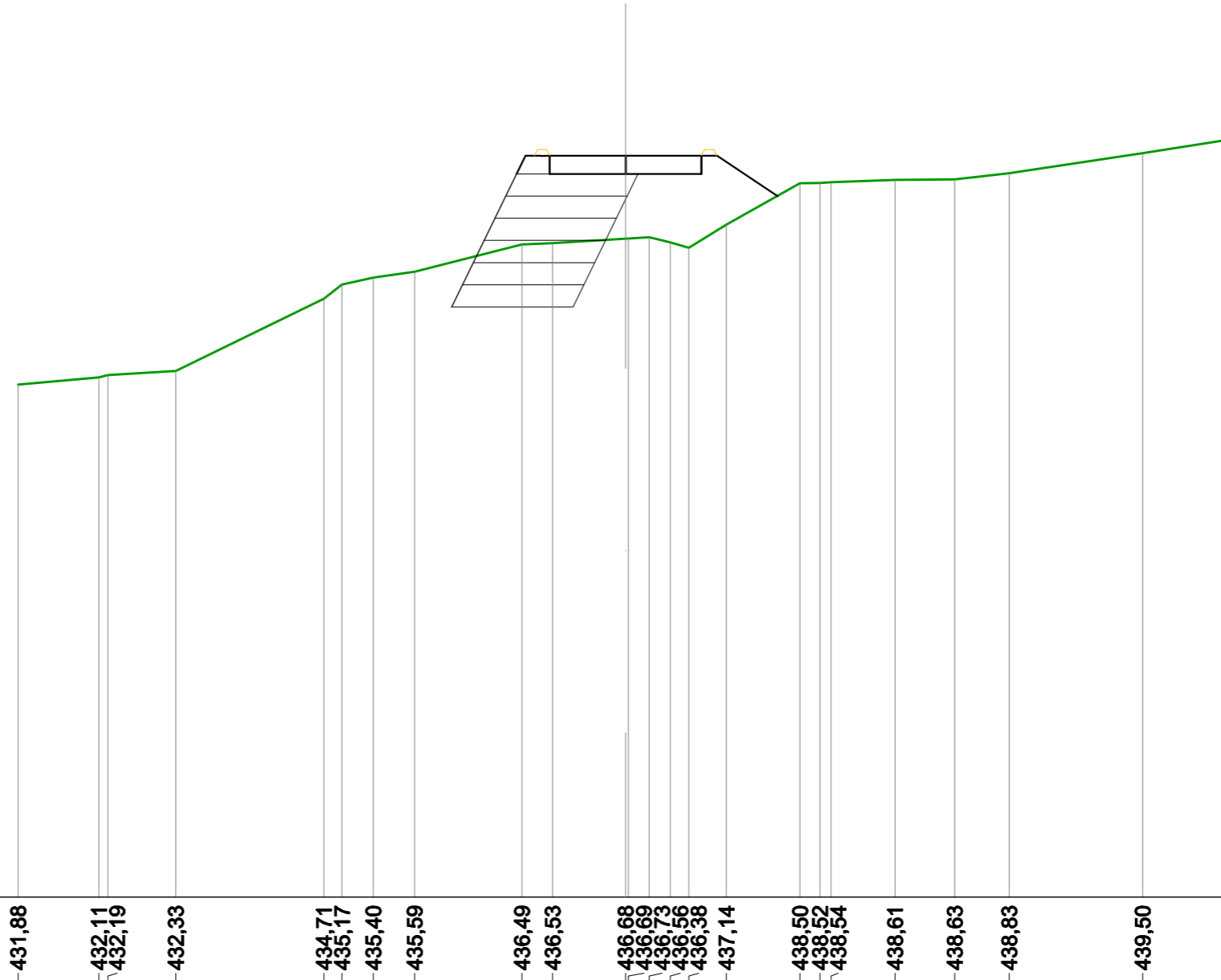
QT.RIF. 410,000



QUOTE TERRENO	427,52 427,54	427,88	428,02	428,10 428,19	428,53	431,42	431,94	432,03	432,07 431,74 431,69 431,81 432,17	434,10	433,95	434,29 434,46 434,67	436,00 436,10	
DIST.PARZIALI TERRENO	1,54	3,52	1,22	2,03	4,72	3,25	3,53	1,90	3,52	3,97	1,30	0,81 0,70	5,84	0,59
QUOTE PROGETTO							431,87 432,51 431,91 432,51	431,91 432,51	431,91 432,51 432,25					
DIST.PARZIALI PROGETTO							0,97	2,50	2,50					

SCAVI E BONIFICHE	
STERRO	8,756 m ²
RILEVATI	
ARGINELLO	0,160 m ²
SOVRASTRUTTURA STRADALE	
CASSONETTO (BANCHINA)	0,308 m
CASSONETTO	5,000 m
MURI E OPERE DI CONTENIMENTO	
RIEMPIMENTO TERRE RINFORZATE	18,638 m ²
SUPERFICIE FRONTE TERRE RINFORZATE	4,873 m

SEZIONE N.: 59
 QT. PROGETTO: 439,414
 DIST.PROG.: 762,624
 DIST.PREC.: 11,086
 DIST.SUCC.: 11,086



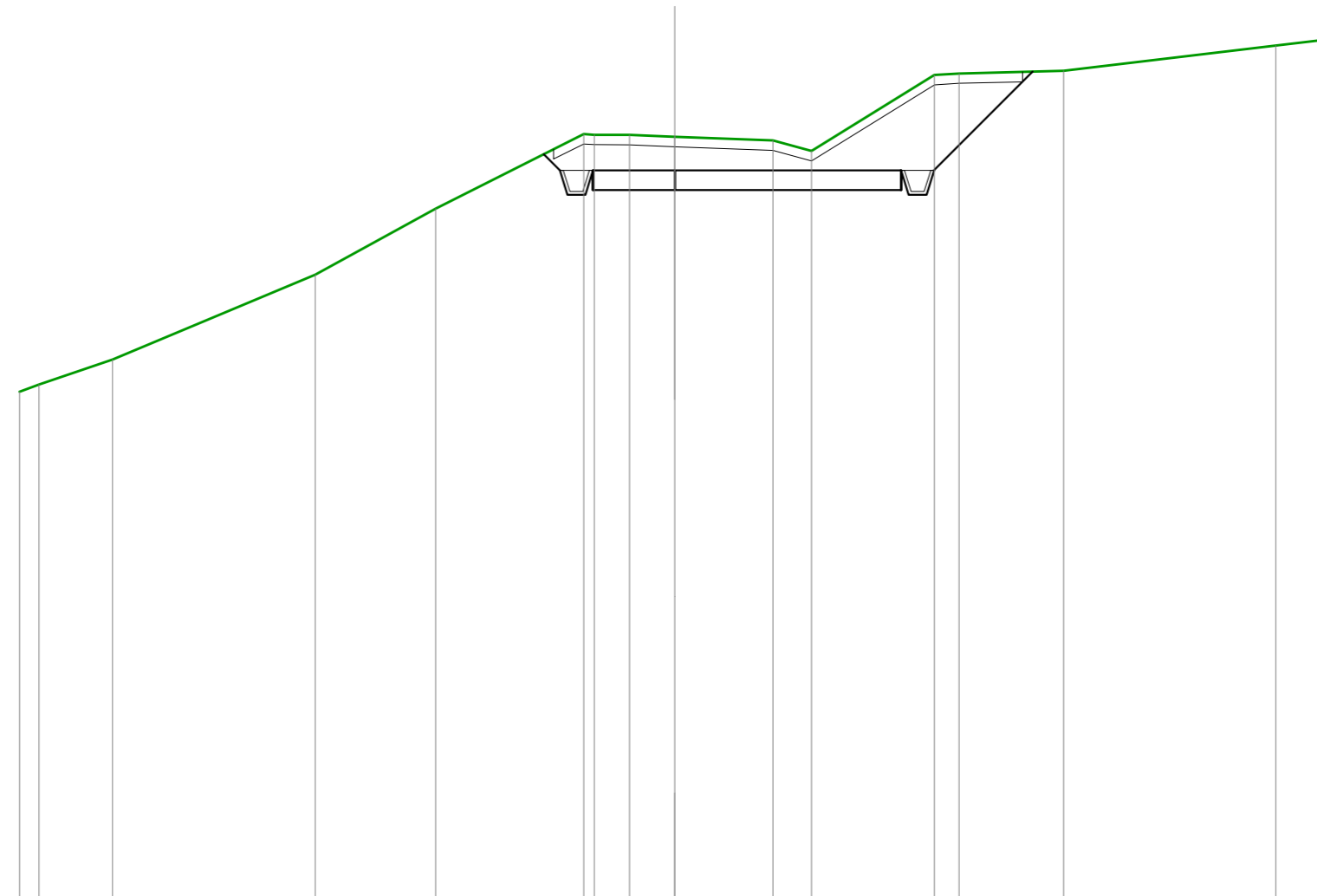
SCALA 1:200

QT.RIF. 415,000

QUOTE TERRENO	431,88	432,11 432,19	432,33		434,71 435,17	435,40	435,59		436,49 436,53	436,68 436,69 436,73 436,56 436,38	437,14	438,50 438,52 438,54	438,61	438,63	438,83	439,50	439,96
DIST.PARZIALI TERRENO	2,66	2,24	4,88	0,60 1,03 1,36	3,53	1,01	2,40	0,69 0,69 0,62 1,23	2,42	0,66	2,11	1,97	1,79	4,39	2,98		
QUOTE PROGETTO									438,81 439,41 439,41 439,40 438,81 439,41 438,81 439,41 439,40 439,41 438,09								
DIST.PARZIALI PROGETTO										2,50	2,50	1,99					

SCAVI E BONIFICHE	
STERRO	21,019 m ²
SCOTICO	4,295 m ²
SOVRASTRUTTURA STRADALE	
BALLAST	1,167 m ²
CASSONETTO	9,409 m
MANUFATTI	
CANALETTA	0,388 m ²

SEZIONE N.: 69
 QT. PROGETTO: 465,332
 DIST.PROG.: 901,206
 DIST.PREC.: 22,665
 DIST.SUCC.: 22,665



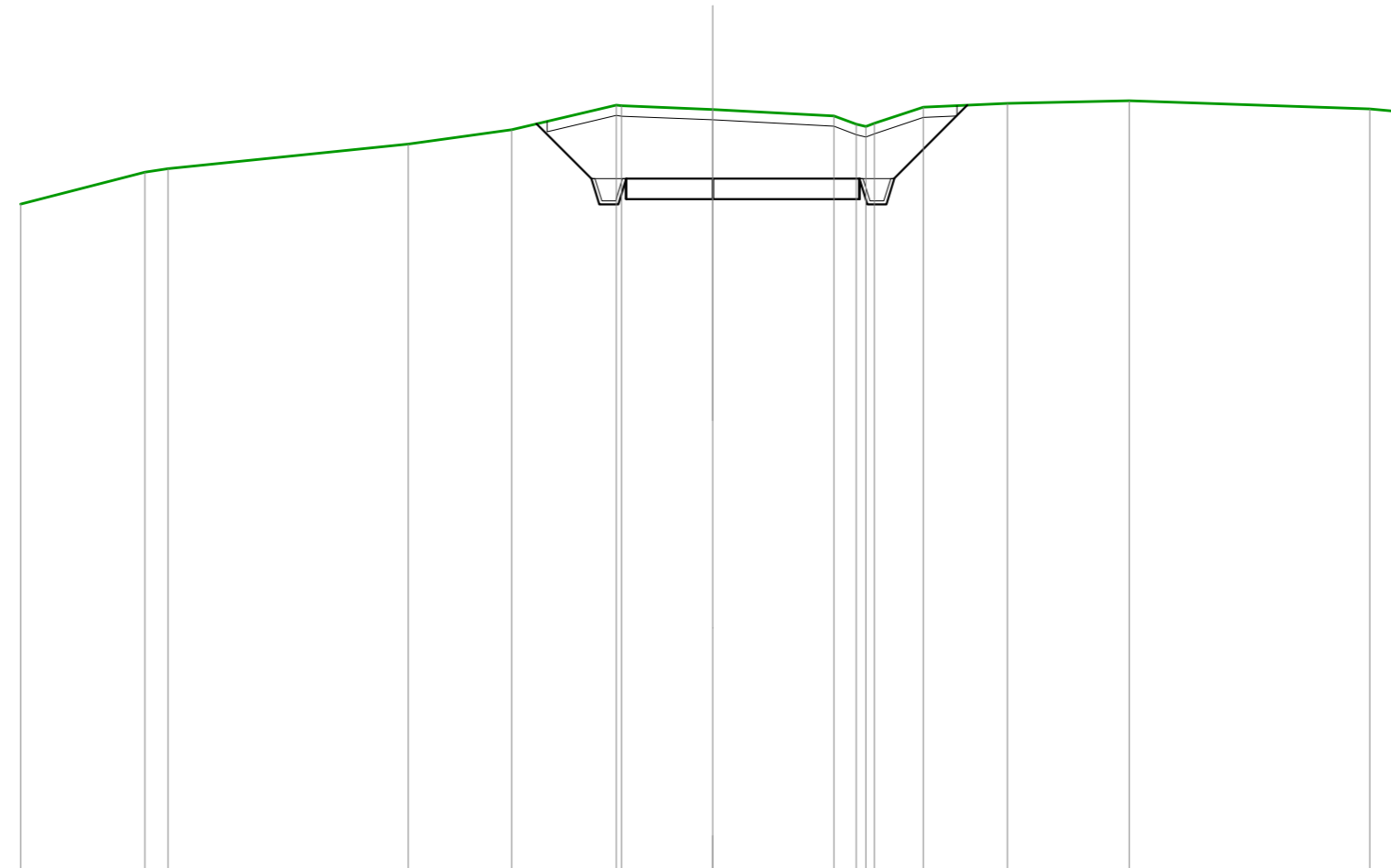
SCALA 1:200

QT.RIF. 443,000

QUOTE TERRENO	458,57	458,79	459,55	462,15	464,16	466,44	466,41	466,41	466,35	466,24	465,92	468,24	468,28	468,37	469,14	469,33
DIST.PARZIALI TERRENO	0,59	2,24	6,19	3,67	4,53	1,07	1,38	3,00	1,18	3,75	0,75	3,19	6,48	1,65		
QUOTE PROGETTO						465,82	465,33	464,58	464,73	464,73	464,58	465,33	465,33	468,34		
DIST.PARZIALI PROGETTO						2,50	6,91	3,00								

SCAVI E BONIFICHE	
STERRO	21,942 m ²
SCOTICO	3,554 m ²
SOVRASTRUTTURA STRADALE	
BALLAST	1,167 m ²
CASSONETTO	6,740 m
MANUFATTI	
CANALETTA	0,388 m ²

SEZIONE N.: 70
 QT. PROGETTO: 469,411
 DIST.PROG.: 923,872
 DIST.PREC.: 22,665
 DIST.SUCC.: 26,128



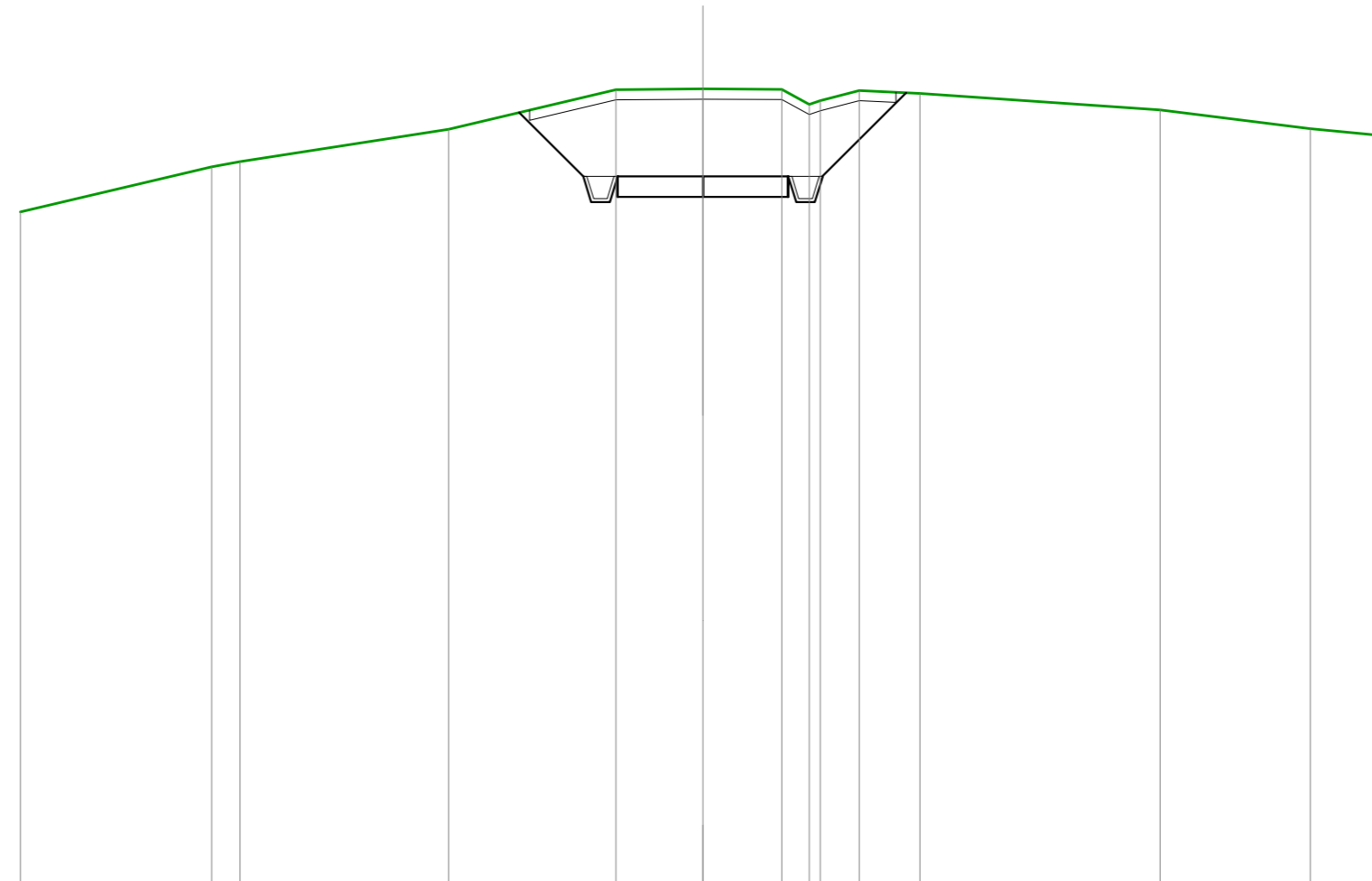
SCALA 1:200

QT.RIF. 449,000

QUOTE TERRENO	468,67	469,59 469,69		470,40	470,82	471,53 471,51	471,41	471,22 470,98 470,91 471,01	471,47	471,58	471,66	471,42 471,33
DIST.PARZIALI TERRENO	3,59	0,67	6,95	2,99	3,02	2,64	3,50	0,64 1,42	2,43	3,53	6,95	1,01
QUOTE PROGETTO				470,99	469,41 468,66 468,66 468,81 469,41	468,81 469,41		468,81 469,41 468,66 468,66 469,41 471,53				
DIST.PARZIALI PROGETTO				1,58	2,50	4,24		2,11				

SCAVI E BONIFICHE	
STERRO	23,571 m ²
SCOTICO	3,220 m ²
SOVRASTRUTTURA STRADALE	
BALLAST	1,167 m ²
CASSONETTO	5,000 m
MANUFATTI	
CANALETTA	0,388 m ²

SEZIONE N.: 71
 QT. PROGETTO: 474,114
 DIST.PROG.: 950,000
 DIST.PREC.: 26,128
 DIST.SUCC.: 25,000



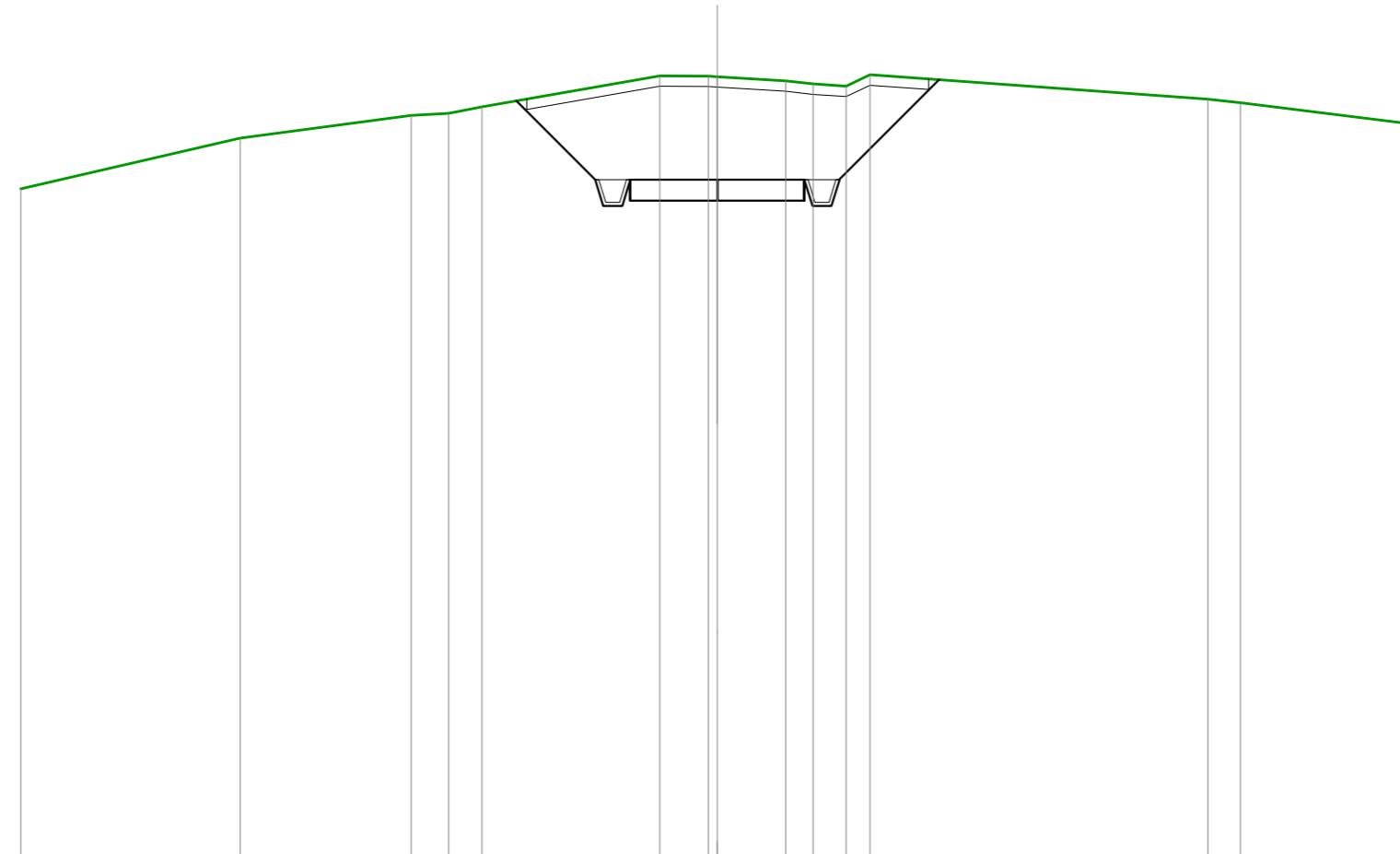
SCALA 1:200

QT.RIF. 453,000

QUOTE TERRENO		473,07		474,40 474,55		475,50		476,66 476,68	476,67 476,23 476,34	476,64 476,55		476,07		475,52 475,30	
DIST.PARZIALI TERRENO			5,61	0,83	6,12		4,90	2,55	2,31	0,81 1,14	1,78	7,03		4,41	2,20
QUOTE PROGETTO							475,99	474,11 473,36 473,51 474,11	473,51 474,11 473,36	473,36 474,11 474,11					
DIST.PARZIALI PROGETTO							1,87	2,50	2,50	2,44					

SCAVI E BONIFICHE	
STERRO	27,998 m ²
SCOTICO	3,462 m ²
SOVRASTRUTTURA STRADALE	
BALLAST	1,167 m ²
CASSONETTO	5,000 m
MANUFATTI	
CANALETTA	0,388 m ²

SEZIONE N.: 72
 QT. PROGETTO: 478,831
 DIST.PROG.: 975,000
 DIST.PREC.: 25,000
 DIST.SUCC.: 3,902



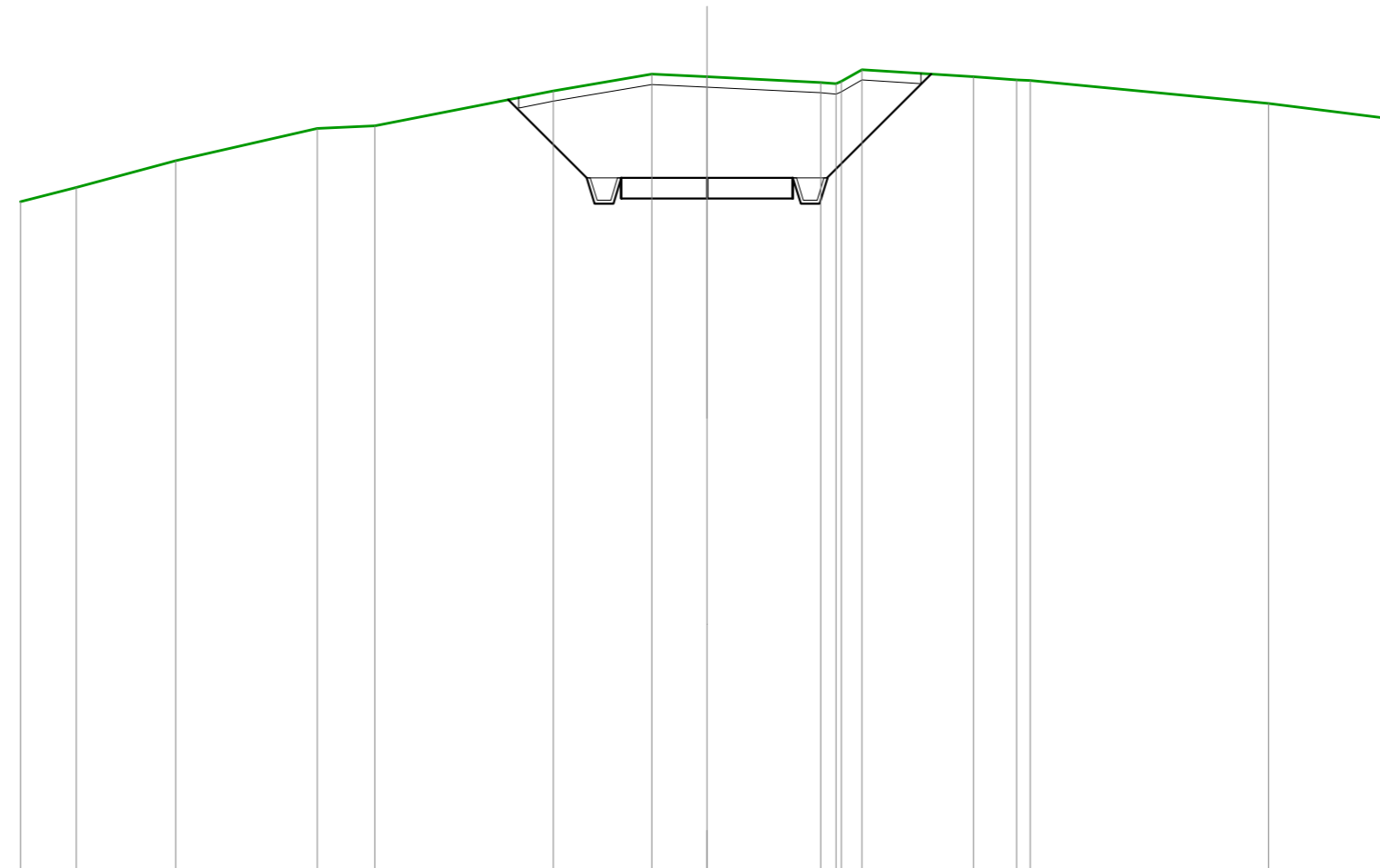
SCALA 1:200

QT.RIF. 459,000

QUOTE TERRENO		478,57		480,03		480,68	480,73	480,92		481,81	481,80	481,79	481,67	481,58	481,52	481,84		481,14	481,04		480,42
DIST.PARZIALI TERRENO			6,30		4,91	1,08	0,96		5,10	1,39	1,97	0,79	0,94	0,69		9,70		0,94		4,98	
QUOTE PROGETTO									481,09	478,83	478,08	478,08	478,23	478,63	478,23	478,63	478,08	478,63	478,63	481,70	
DIST.PARZIALI PROGETTO									2,26	2,50	2,50			2,86							

SCAVI E BONIFICHE	
STERRO	28,580 m ²
SCOTICO	3,516 m ²
SOVRASTRUTTURA STRADALE	
BALLAST	1,167 m ²
CASSONETTO	5,000 m
MANUFATTI	
CANALETTA	0,388 m ²

SEZIONE N.: 73
 QT. PROGETTO: 479,573
 DIST.PROG.: 978,902
 DIST.PREC.: 3,902
 DIST.SUCC.: 6,738



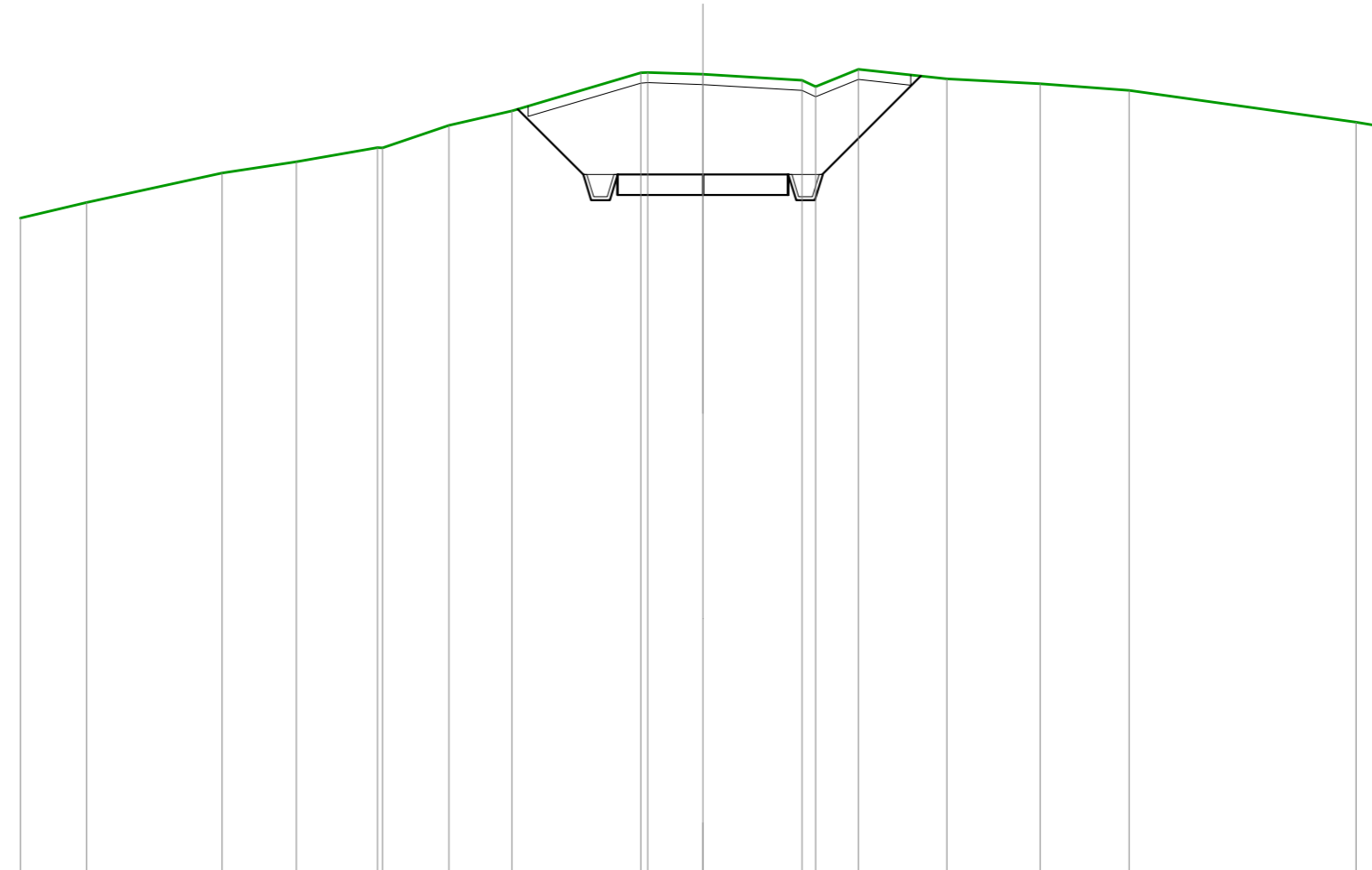
SCALA 1:200

QT.RIF. 459,000

QUOTE TERRENO	478,89	479,30	480,07	481,01	481,10		482,11	482,60	482,52	482,36	482,32	482,39	482,73	482,53	482,43	482,41	481,74	481,29
DIST.PARZIALI TERRENO	1,63	2,89	4,13	1,68	5,20		2,87	1,61	3,31	0,60	3,25	1,25	6,95	3,64				
QUOTE PROGETTO							481,85	479,57	478,82	478,82	478,97	479,57	478,97	479,57	478,82	479,57	482,60	
DIST.PARZIALI PROGETTO							2,28	2,50	2,50	3,02								

SCAVI E BONIFICHE	
STERRO	27,398 m ²
SCOTICO	3,363 m ²
SOVRASTRUTTURA STRADALE	
BALLAST	1,167 m ²
CASSONETTO	5,000 m
MANUFATTI	
CANALETTA	0,388 m ²

SEZIONE N.: 74
 QT. PROGETTO: 480,853
 DIST.PROG.: 985,640
 DIST.PREC.: 6,738
 DIST.SUCC.: 6,738



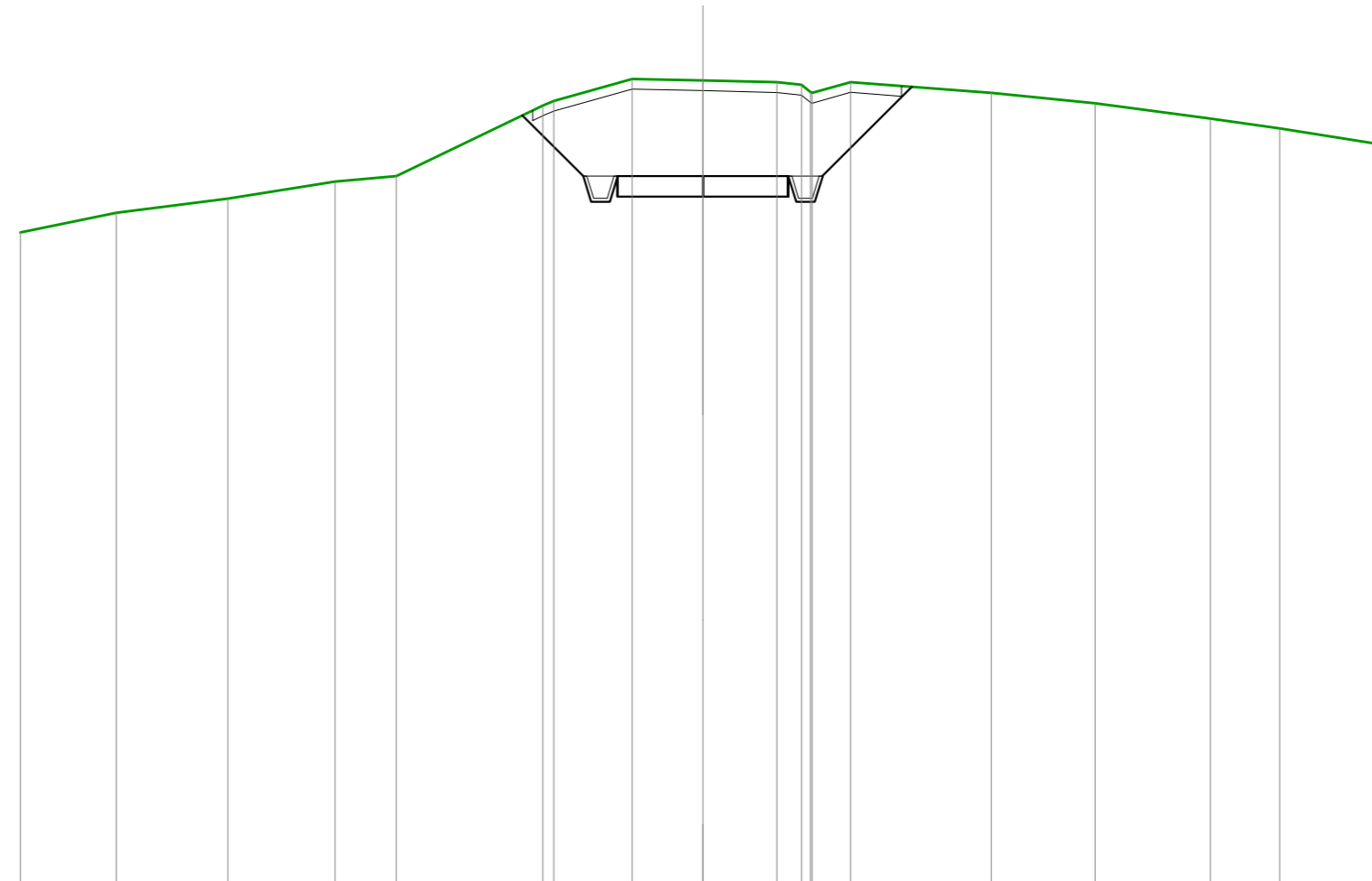
SCALA 1:200

QT.RIF. 460,000

QUOTE TERRENO	479,58	480,03	480,90	481,22	481,64 481,63	482,29	482,72	483,83 483,85	483,79	483,62 483,43	483,94	483,66	483,52	483,32	482,39 482,25
DIST.PARZIALI TERRENO	1,94	3,98	2,17	2,38	1,95	1,85	3,77	1,62	2,91	1,25	2,59	2,73	2,61	6,64	0,87
QUOTE PROGETTO							482,77	480,85 480,10 480,10 480,25 480,85	480,25 480,85	480,25 480,85	480,10 480,85 480,85	483,74			
DIST.PARZIALI PROGETTO							1,91	2,50	2,50	2,88					

SCAVI E BONIFICHE	
STERRO	25,924 m ²
SCOTICO	3,243 m ²
SOVRASTRUTTURA STRADALE	
BALLAST	1,167 m ²
CASSONETTO	5,000 m
MANUFATTI	
CANALETTA	0,388 m ²

SEZIONE N.: 75
 QT. PROGETTO: 482,126
 DIST.PROG.: 992,378
 DIST.PREC.: 6,738
 DIST.SUCC.: 7,622



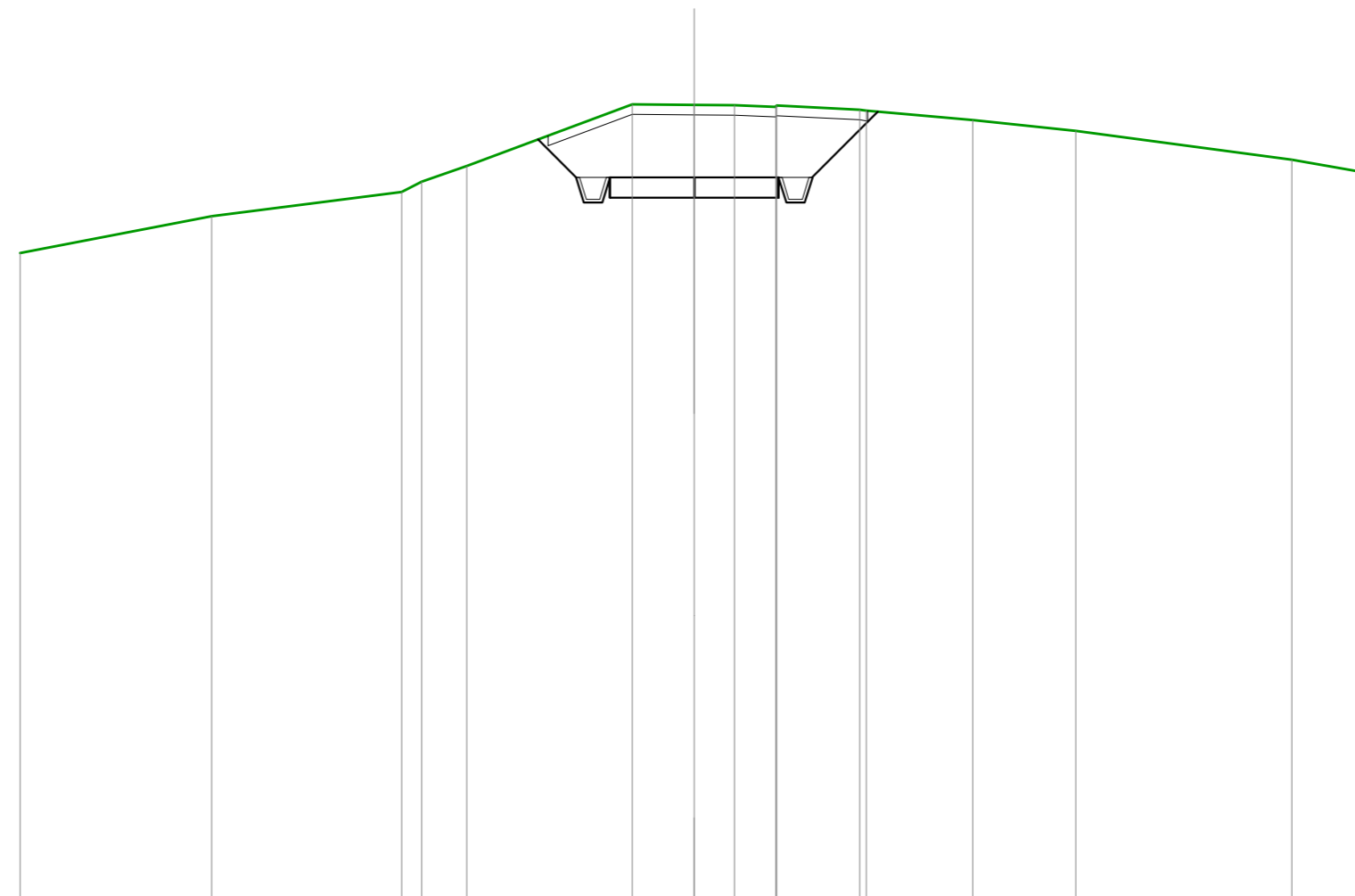
SCALA 1:200

QT.RIF. 461,000

QUOTE TERRENO	480,47	481,05	481,47	481,97	482,13	484,19	484,33	484,97	484,93	484,88	484,80	484,59	484,56	484,88	484,57	484,26	483,82	483,53	483,03
DIST.PARZIALI TERRENO		2,81	3,27	3,14	1,79	4,29	2,29	2,08	2,17	0,72	1,12	4,13	3,04	3,37	2,03	3,10			
QUOTE PROGETTO						483,91	482,13	481,38	481,53	482,13	481,53	482,13	481,38	482,13					
DIST.PARZIALI PROGETTO						1,78	2,50	2,50			2,61								

SCAVI E BONIFICHE	
STERRO	18,748 m ²
SCOTICO	2,844 m ²
SOVRASTRUTTURA STRADALE	
BALLAST	1,167 m ²
CASSONETTO	5,000 m
MANUFATTI	
CANALETTA	0,388 m ²

SEZIONE N.: 76
 QT. PROGETTO: 483,501
 DIST.PROG.: 1000,000
 DIST.PREC.: 7,622
 DIST.SUCC.: 7,920



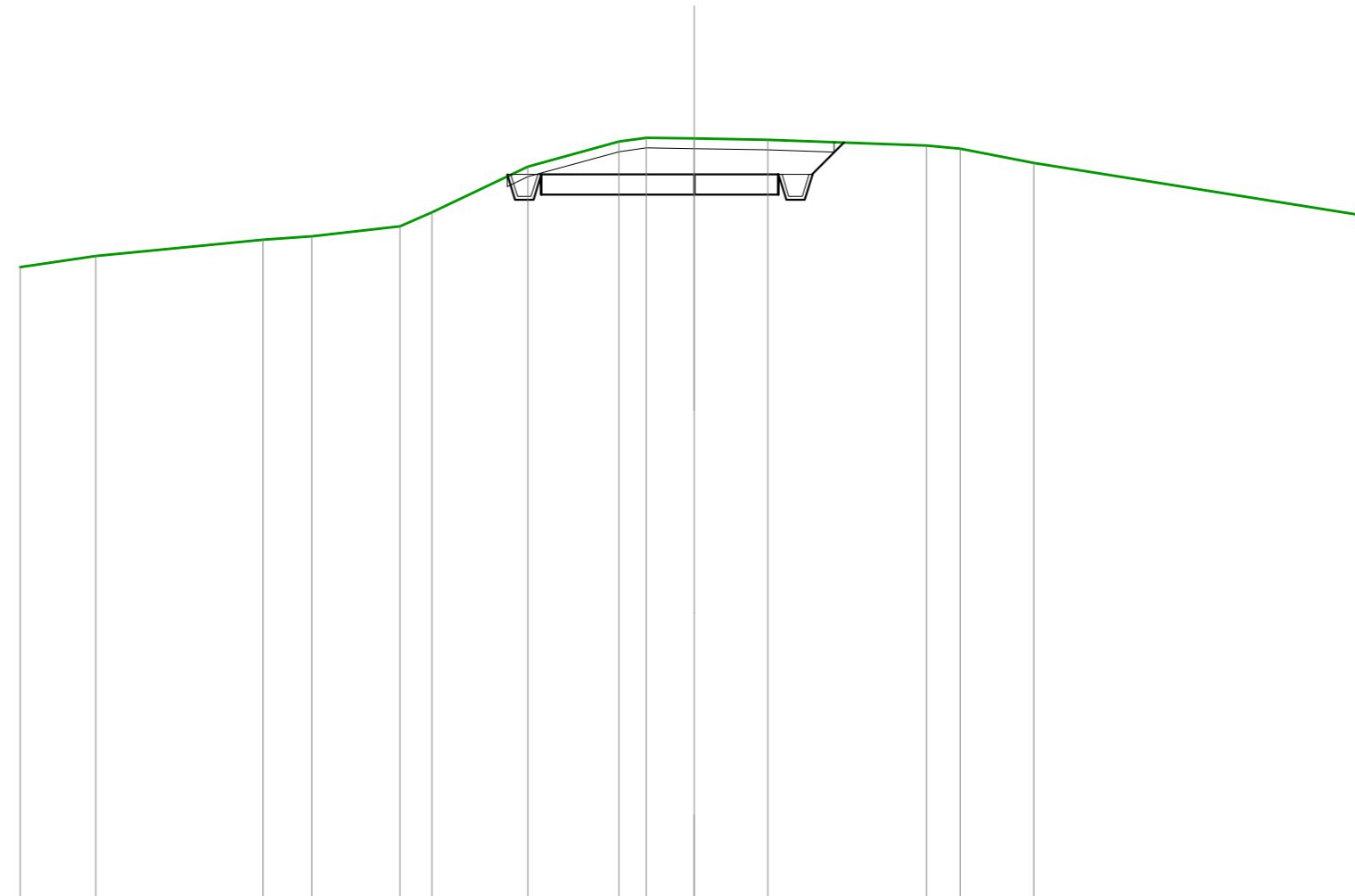
SCALA 1:200

QT.RIF. 462,000

QUOTE TERRENO		481,26		482,35		483,07	483,37	483,84		485,67	485,65	485,64	485,59	485,63	485,51	485,48	485,20	484,88	484,02	483,63	
DIST.PARZIALI TERRENO			5,68		5,65	0,59	1,34		4,91	1,84	1,19	1,23	2,46	3,16	3,05	6,41	2,27				
QUOTE PROGETTO									484,63	483,50	482,75	482,75	482,90	483,50	482,90	483,50	482,75	483,50	485,45		
DIST.PARZIALI PROGETTO									1,13	2,50	2,50		1,94								

SCAVI E BONIFICHE	
STERRO	10,626 m ²
SCOTICO	2,909 m ²
SOVRASTRUTTURA STRADALE	
BALLAST	1,167 m ²
CASSONETTO	7,039 m
MANUFATTI	
CANALETTA	0,388 m ²

SEZIONE N.: 77
 QT. PROGETTO: 484,878
 DIST.PROG.: 1007,920
 DIST.PREC.: 7,920
 DIST.SUCC.: 7,286



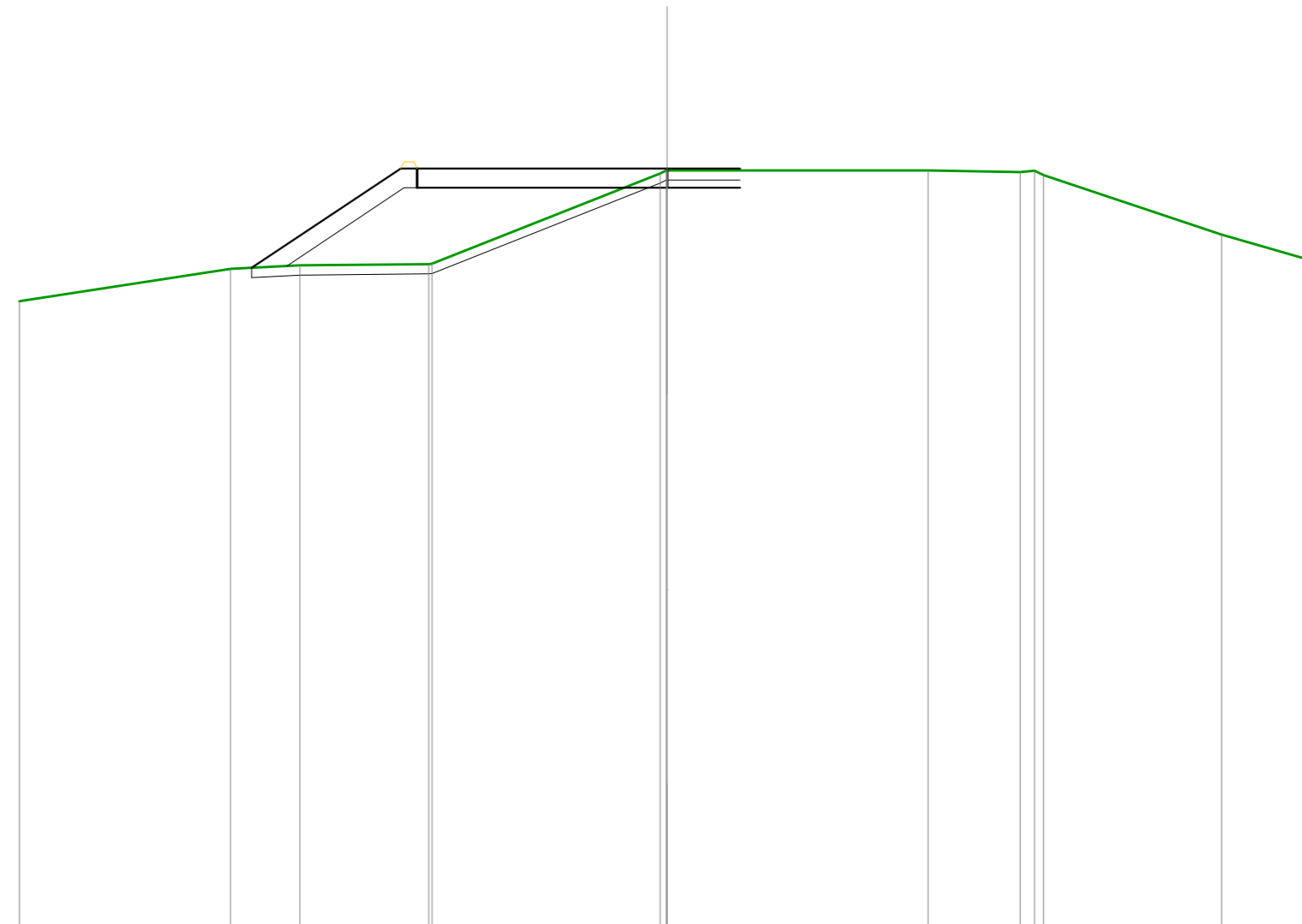
SCALA 1:200

QT.RIF. 463,000

QUOTE TERRENO	482,13	482,46		482,94	483,05	483,34	483,76	485,11	485,85	485,97	485,94	485,91		485,74	485,65	485,22		483,63
DIST.PARZIALI TERRENO	2,25	4,96	1,45	2,62	0,95	2,85	2,70	0,82	1,42	2,18	4,71	0,99	2,19	9,92				
QUOTE PROGETTO								484,88	484,13	484,28	484,88	484,28	484,88	484,28	484,13	484,88	485,83	
DIST.PARZIALI PROGETTO								4,54	2,50	0,94								

SCAVI E BONIFICHE	
STERRO	0,605 m ²
SCOTICO	4,522 m ²
RILEVATI	
RILEVATO	16,458 m ²
TERRENO VEGETALE	2,654 m ²
ARGINELLO	0,080 m ²
SOVRASTRUTTURA STRADALE	
CASSONETTO	9,967 m

SEZIONE N.: 79
 QT. PROGETTO: 486,518
 DIST.PROG.: 1025,000
 DIST.PREC.: 9,794
 DIST.SUCC.: 3,091



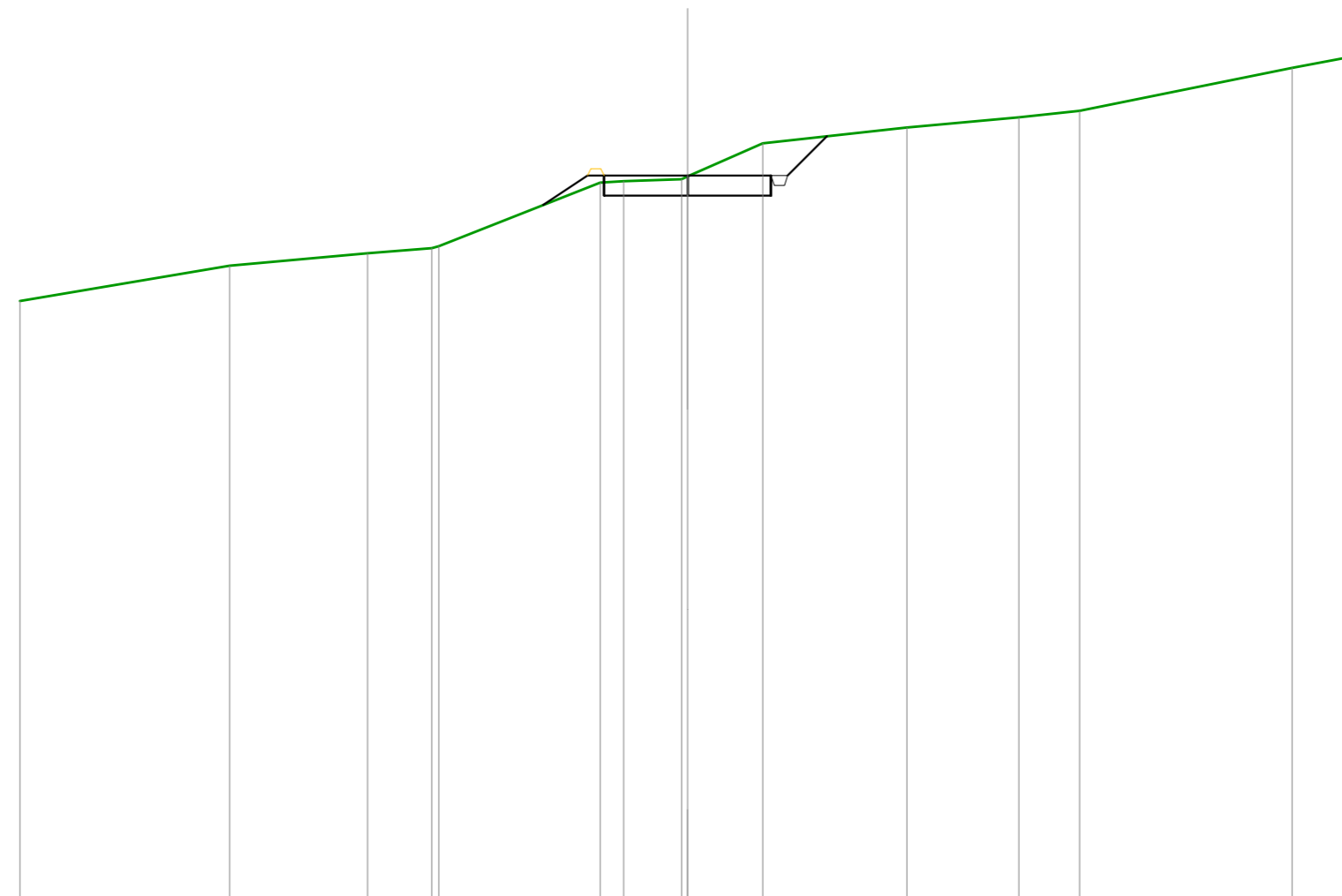
SCALA 1:200

QT.RIF. 463,000

QUOTE TERRENO	482,41	483,42	483,52	483,56 483,58	486,36 486,46 486,46	486,46	486,40 486,45 486,32	484,47	483,64
DIST.PARZIALI TERRENO	6,52	2,15	3,98	7,05	8,06	2,85	5,50	2,88	
QUOTE PROGETTO		483,45		486,52 485,92 486,52	485,92 486,52	485,92			
DIST.PARZIALI PROGETTO			4,60	7,72	2,25				

SCAVI E BONIFICHE	
STERRO	5,046 m ²
FOSSO	0,120 m ²
RILEVATI	
ARGINELLO	0,080 m ²
SOVRASTRUTTURA STRADALE	
CASSONETTO	5,000 m

SEZIONE N.: 86
 QT. PROGETTO: 485,060
 DIST.PROG.: 1080,157
 DIST.PREC.: 5,157
 DIST.SUCC.: 4,831



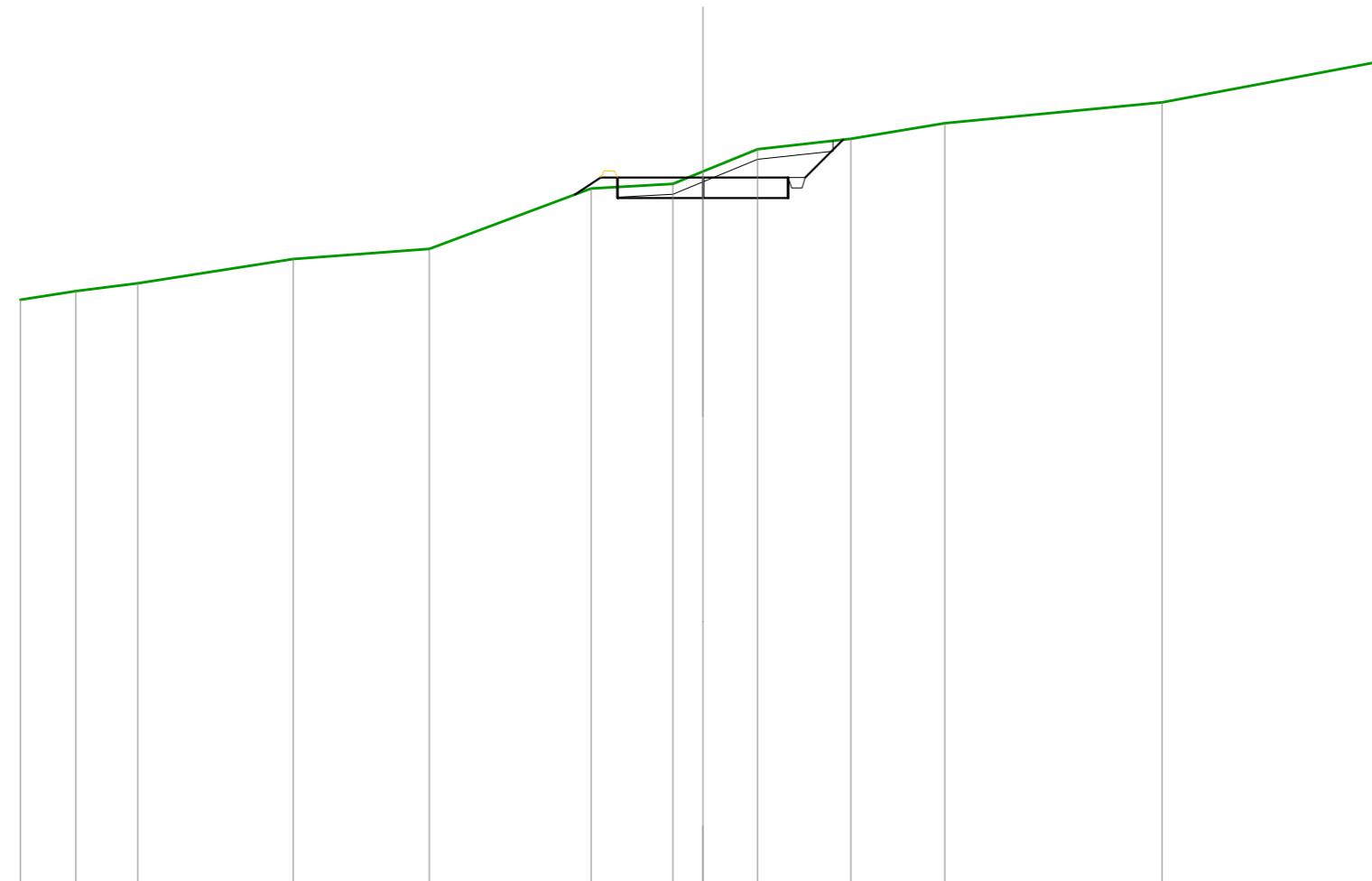
SCALA 1:200

QT.RIF. 463,000

QUOTE TERRENO	481,29	482,36	482,73	482,88 482,94	484,85 484,89	484,95 485,03	486,02	486,50	486,80	486,99	488,29	488,64
DIST.PARZIALI TERRENO	6,28	4,13	1,92	4,83	0,70	1,74	2,25	4,32	3,36	1,82	6,37	1,89
QUOTE PROGETTO					484,18 485,06 484,46 485,06	484,46 485,06	484,46 485,06	486,23				
DIST.PARZIALI PROGETTO					1,32	2,50	2,50	1,17				

SCAVI E BONIFICHE	
STERRO	3,353 m ²
SCOTICO	1,892 m ²
FOSSO	0,120 m ²
RILEVATI	
ARGINELLO	0,080 m ²
SOVRASTRUTTURA STRADALE	
CASSONETTO	5,000 m

SEZIONE N.: 87
 QT. PROGETTO: 485,083
 DIST.PROG.: 1084,988
 DIST.PREC.: 4,831
 DIST.SUCC.: 15,012




SCALA 1:200

QT.RIF. 464,000

QUOTE TERRENO	481,50	481,75	481,99	482,69	483,00	484,76	484,90	485,26	485,91	486,22	486,68	487,29	488,52
DIST.PARZIALI TERRENO	1,63	1,81	4,55	3,99	4,74	2,40	0,88	1,60	2,74	2,76	6,37	6,55	
QUOTE PROGETTO						484,58	485,08	484,48	485,08	484,48	485,08	486,19	
DIST.PARZIALI PROGETTO						0,75	2,50	2,50	1,11				

SCAVI E BONIFICHE	
STERRO	2,117 m ²
SCOTICO	1,747 m ²
FOSSO	0,120 m ²
RILEVATI	
RILEVATO	0,156 m ²
ARGINELLO	0,080 m ²
SOVRASTRUTTURA STRADALE	
CASSONETTO	5,000 m

SEZIONE N.: 88
 QT. PROGETTO: 485,214
 DIST.PROG.: 1100,000
 DIST.PREC.: 15,012
 DIST.SUCC.: 6,543



SCALA 1:200

QT.RIF. 464,000


QUOTE TERRENO	481,78	482,03	482,79	483,07 483,08	484,74	484,87 485,23	485,69	485,91	486,11	487,24	488,13 488,44
DIST.PARZIALI TERRENO	1,66	5,58	3,70	5,67	2,29	0,82 1,01	3,99	2,84	6,86	4,02	1,28
QUOTE PROGETTO					484,42 485,21 484,61 485,21	484,61 485,21	484,61 485,21 485,84				
DIST.PARZIALI PROGETTO					1,19	2,50	2,50	0,62			

SCAVI E BONIFICHE	
STERRO	3,922 m ²
FOSSO	0,120 m ²
RILEVATI	
ARGINELLO	0,080 m ²
SOVRASTRUTTURA STRADALE	
CASSONETTO	5,000 m

SEZIONE N.: 89
 QT. PROGETTO: 485,271
 DIST.PROG.: 1106,543
 DIST.PREC.: 6,543
 DIST.SUCC.: 18,457

SCALA 1:200

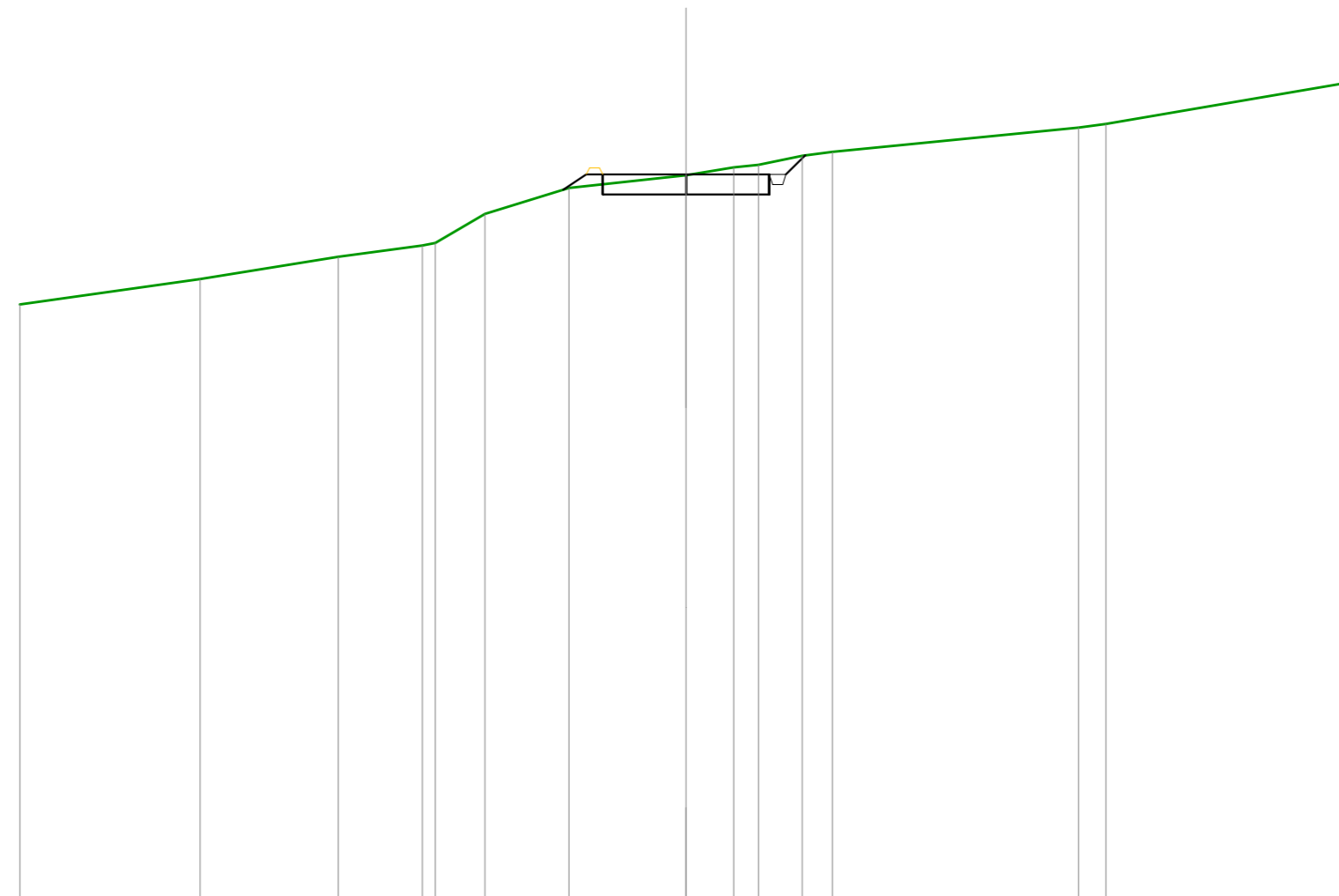
QT.RIF. 463,000



QUOTE TERRENO	481,85	482,46	483,02	483,03	483,25	484,41	485,06	485,21	485,23	485,68	485,76	486,00	486,14	486,86	487,89	488,37	488,52
DIST.PARZIALI TERRENO		4,48	6,41	0,74	3,34	2,38	2,14	1,37	3,15	1,55	5,86	5,09	2,08	0,59			
QUOTE PROGETTO						484,54	485,27	484,67	485,27	484,67	485,27	485,91					
DIST.PARZIALI PROGETTO						1,10	2,50	2,50	0,64								

SCAVI E BONIFICHE	
STERRO	3,382 m ²
FOSSO	0,120 m ²
RILEVATI	
ARGINELLO	0,080 m ²
SOVRASTRUTTURA STRADALE	
CASSONETTO	5,000 m

SEZIONE N.: 92
 QT. PROGETTO: 486,131
 DIST.PROG.: 1130,781
 DIST.PREC.: 2,684
 DIST.SUCC.: 16,449



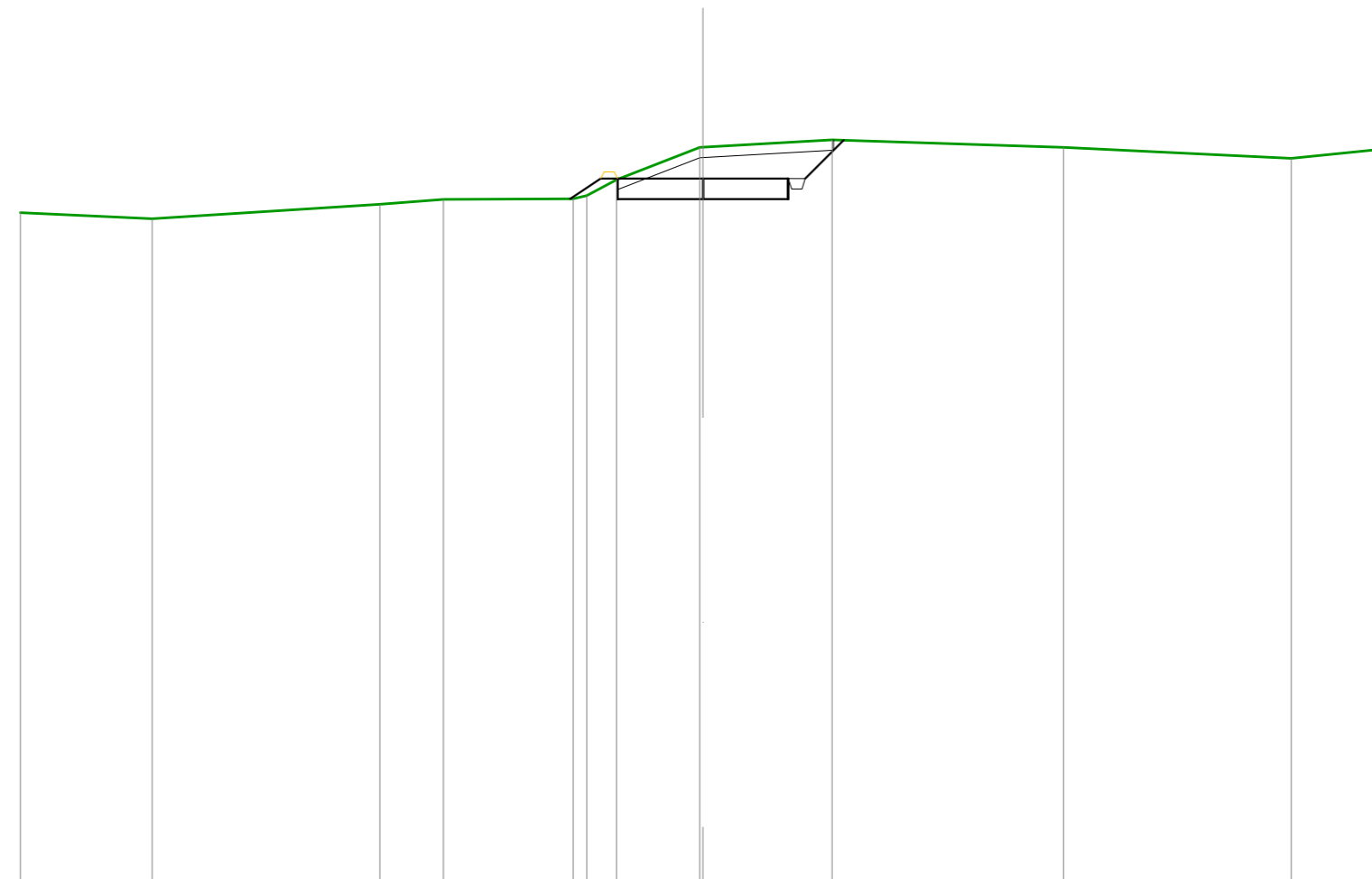
SCALA 1:200

QT.RIF. 464,000

QUOTE TERRENO	482,23	482,99	483,66	484,00	484,08	484,95	485,73	486,11	486,35	486,42	486,70	486,82	487,54	487,65	488,91
DIST.PARZIALI TERRENO	5,41	4,14	2,53	1,49	2,52	3,52	1,43	0,74	1,32	0,91	7,39	0,82	7,40		
QUOTE PROGETTO							485,68	486,13	485,53	486,13	485,53	486,13	486,71		
DIST.PARZIALI PROGETTO							0,68	2,50	2,50						

SCAVI E BONIFICHE	
STERRO	5,927 m ²
SCOTICO	1,898 m ²
FOSSO	0,120 m ²
RILEVATI	
ARGINELLO	0,080 m ²
SOVRASTRUTTURA STRADALE	
CASSONETTO	5,000 m

SEZIONE N.: 95
 QT. PROGETTO: 489,996
 DIST.PROG.: 1163,679
 DIST.PREC.: 13,679
 DIST.SUCC.: 11,321



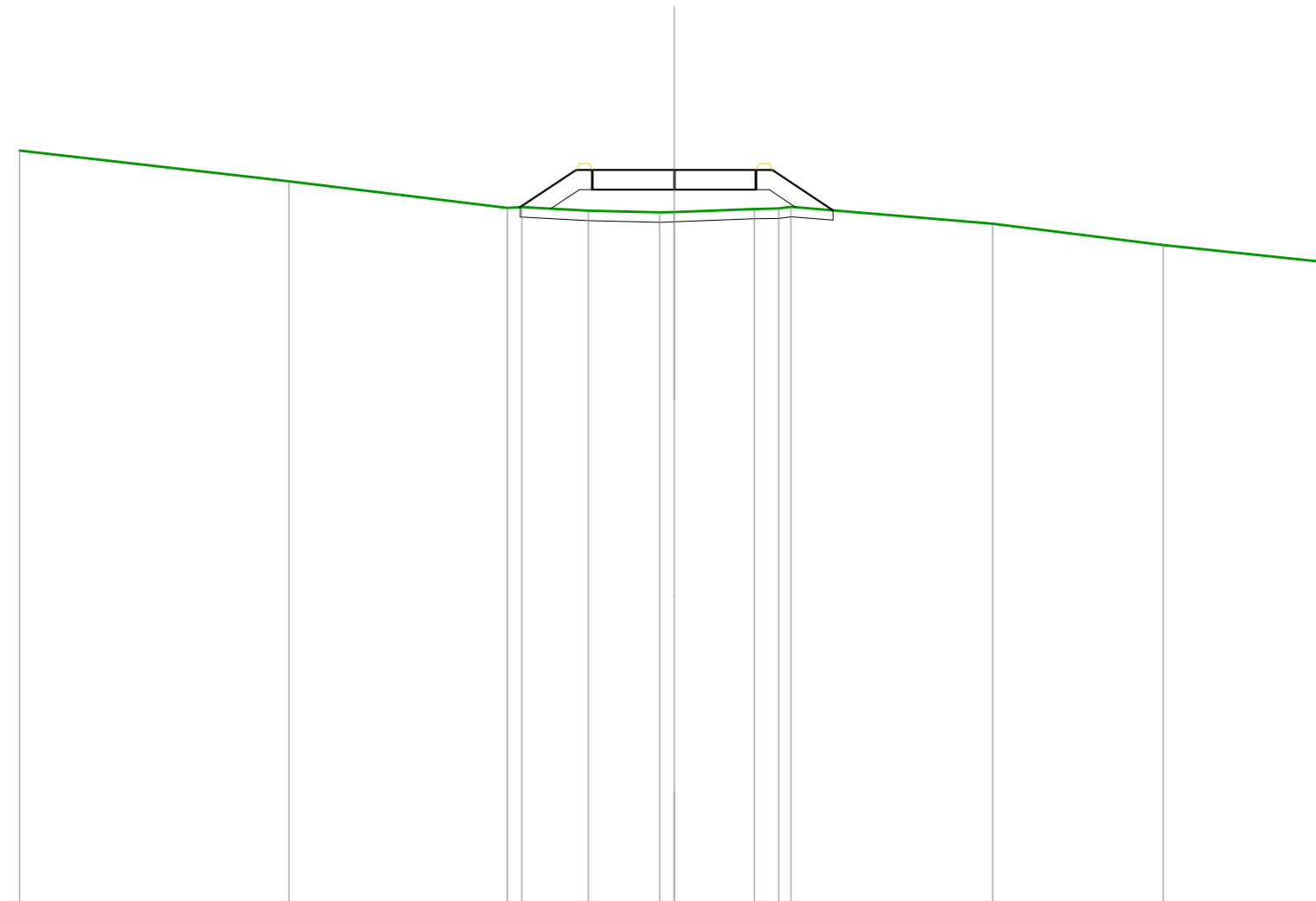
SCALA 1:200

QT.RIF. 469,000

QUOTE TERRENO	489,00	488,82	489,24	489,39	489,41	489,50	489,97	490,91	490,92	491,13	490,91	490,60	490,87
DIST.PARZIALI TERRENO		3,86	6,68	1,86	3,80	0,87	2,44	3,78		6,78	6,68	2,76	
QUOTE PROGETTO					489,41	490,00	489,40	490,00	489,40	490,00	491,12		
DIST.PARZIALI PROGETTO					0,88	2,50	2,50	1,13					

SCAVI E BONIFICHE	
SCOTICO	2,866 m ²
RILEVATI	
RILEVATO	6,522 m ²
TERRENO VEGETALE	1,594 m ²
ARGINELLO	0,160 m ²
SOVRASTRUTTURA STRADALE	
CASSONETTO	5,000 m

SEZIONE N.: 97
 QT. PROGETTO: 496,810
 DIST.PROG.: 1200,000
 DIST.PREC.: 25,000
 DIST.SUCC.: 25,000



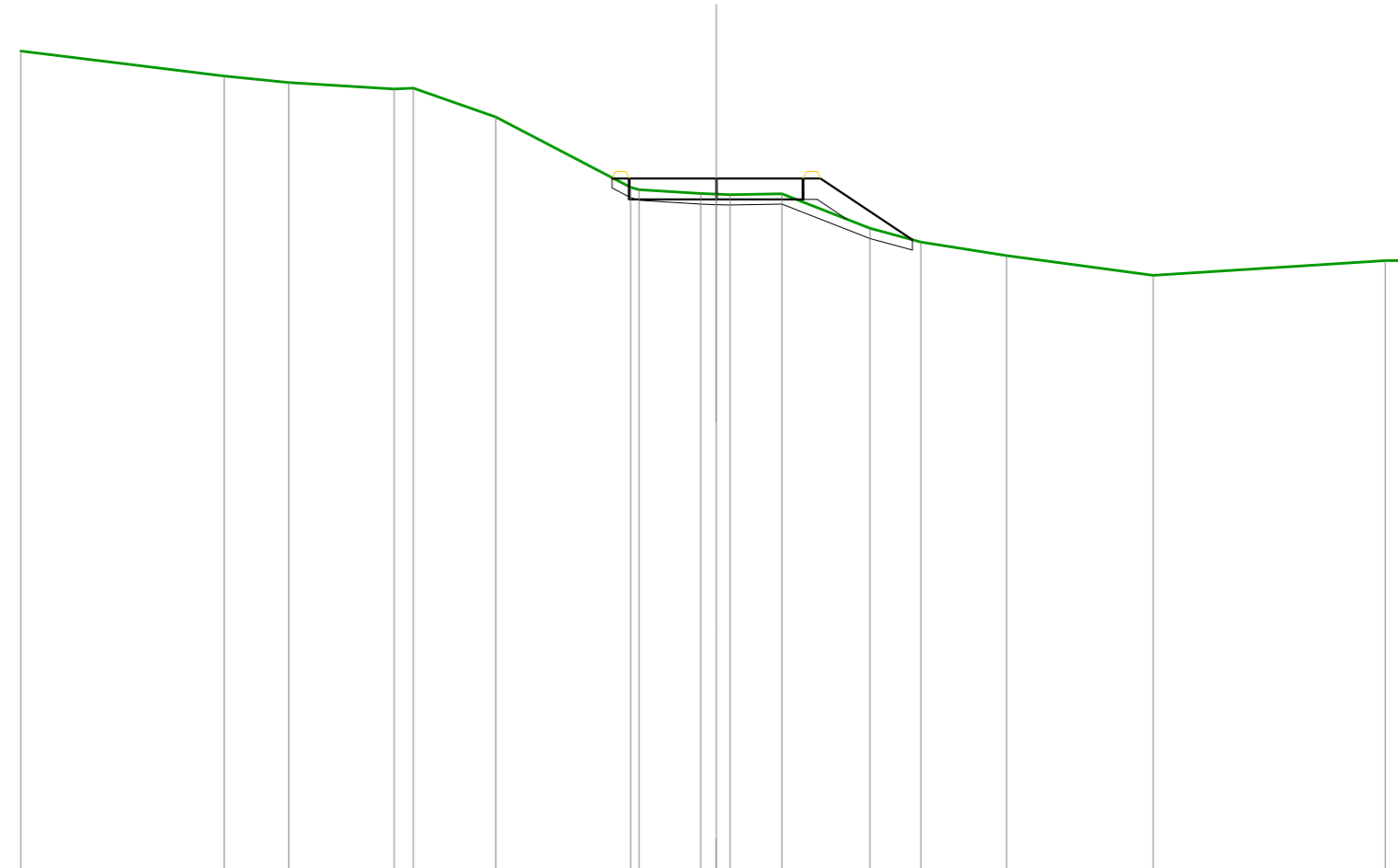
SCALA 1:200

QT.RIF. 474,000

QUOTE TERRENO	497,41	496,47	495,65	495,68	495,57	495,51	495,53	495,62	495,63	495,68	495,17	494,52	493,98
DIST.PARZIALI TERRENO		8,23	6,68	2,03	2,18	2,45	0,75	6,16	5,21	5,07			
QUOTE PROGETTO			495,67	496,81	496,21	496,81	496,21	496,81	495,58				
DIST.PARZIALI PROGETTO			1,70	2,50	2,50	1,85							

SCAVI E BONIFICHE	
STERRO	0,006 m ²
SCOTICO	2,592 m ²
RILEVATI	
RILEVATO	1,180 m ²
TERRENO VEGETALE	0,801 m ²
ARGINELLO	0,160 m ²
SOVRASTRUTTURA STRADALE	
CASSONETTO	5,000 m

SEZIONE N.: 99
 QT. PROGETTO: 506,305
 DIST.PROG.: 1249,869
 DIST.PREC.: 24,869
 DIST.SUCC.: 8,576



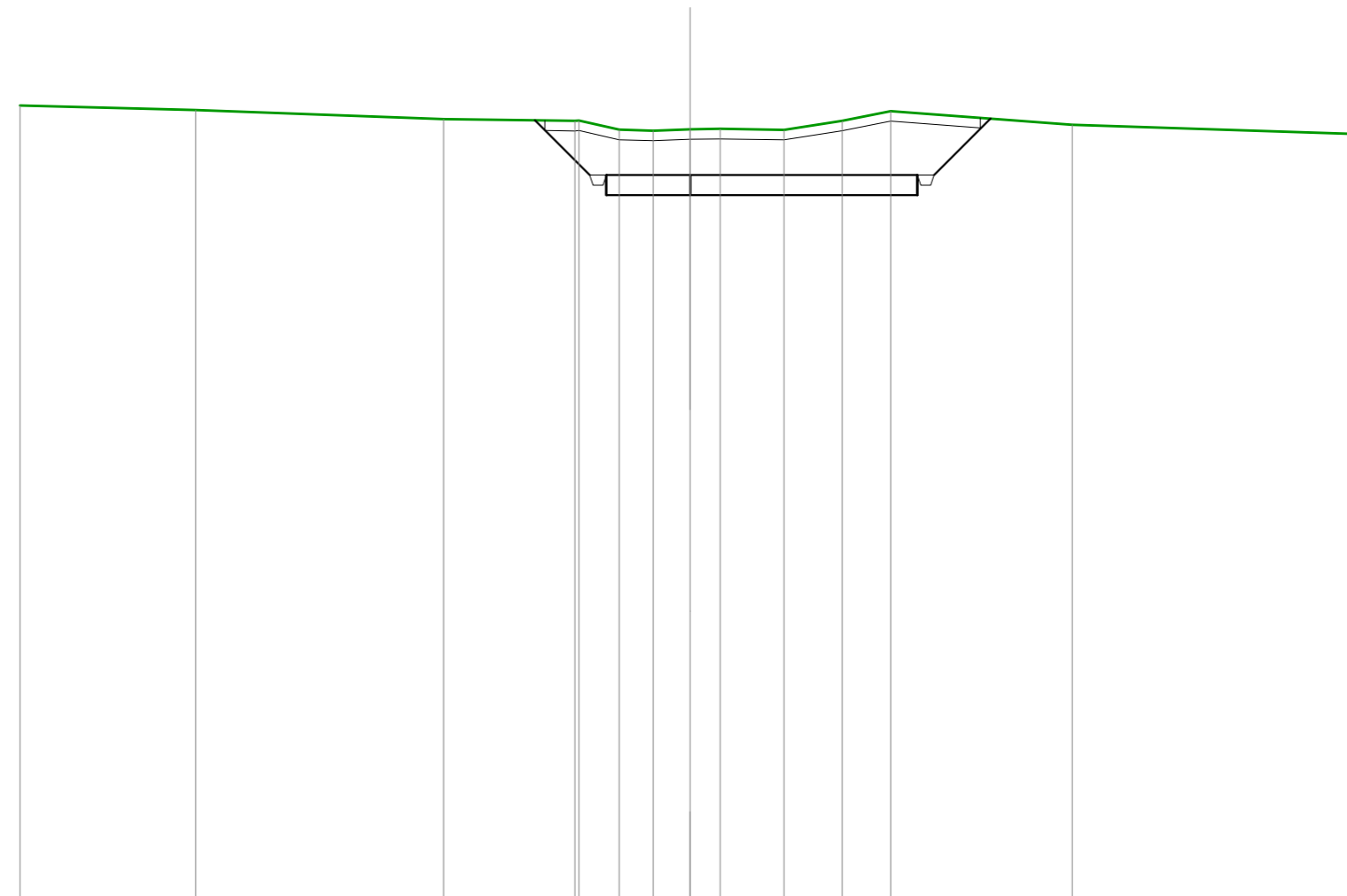
SCALA 1:200

QT.RIF. 486,000

QUOTE TERRENO	509,97	509,25	509,06	508,88 508,91	508,08	506,05 505,98	505,87 505,86 505,84	505,87	504,88	504,48	504,09	503,52	503,95 503,95
DIST.PARZIALI TERRENO	5,86	1,85	3,03	2,37	3,88	1,77	1,50	2,53	1,46	2,47	4,21	6,68	0,76
QUOTE PROGETTO						506,31 505,71 506,31	505,71 506,31	505,71 506,31	504,54				
DIST.PARZIALI PROGETTO						2,50	2,50	2,64					

SCAVI E BONIFICHE	
STERRO	20,001 m ²
SCOTICO	3,899 m ²
FOSSO	0,240 m ²
SOVRASTRUTTURA STRADALE	
CASSONETTO	9,279 m

SEZIONE N.: 103
 QT. PROGETTO: 514,591
 DIST.PROG.: 1294,250
 DIST.PREC.: 19,250
 DIST.SUCC.: 0,001



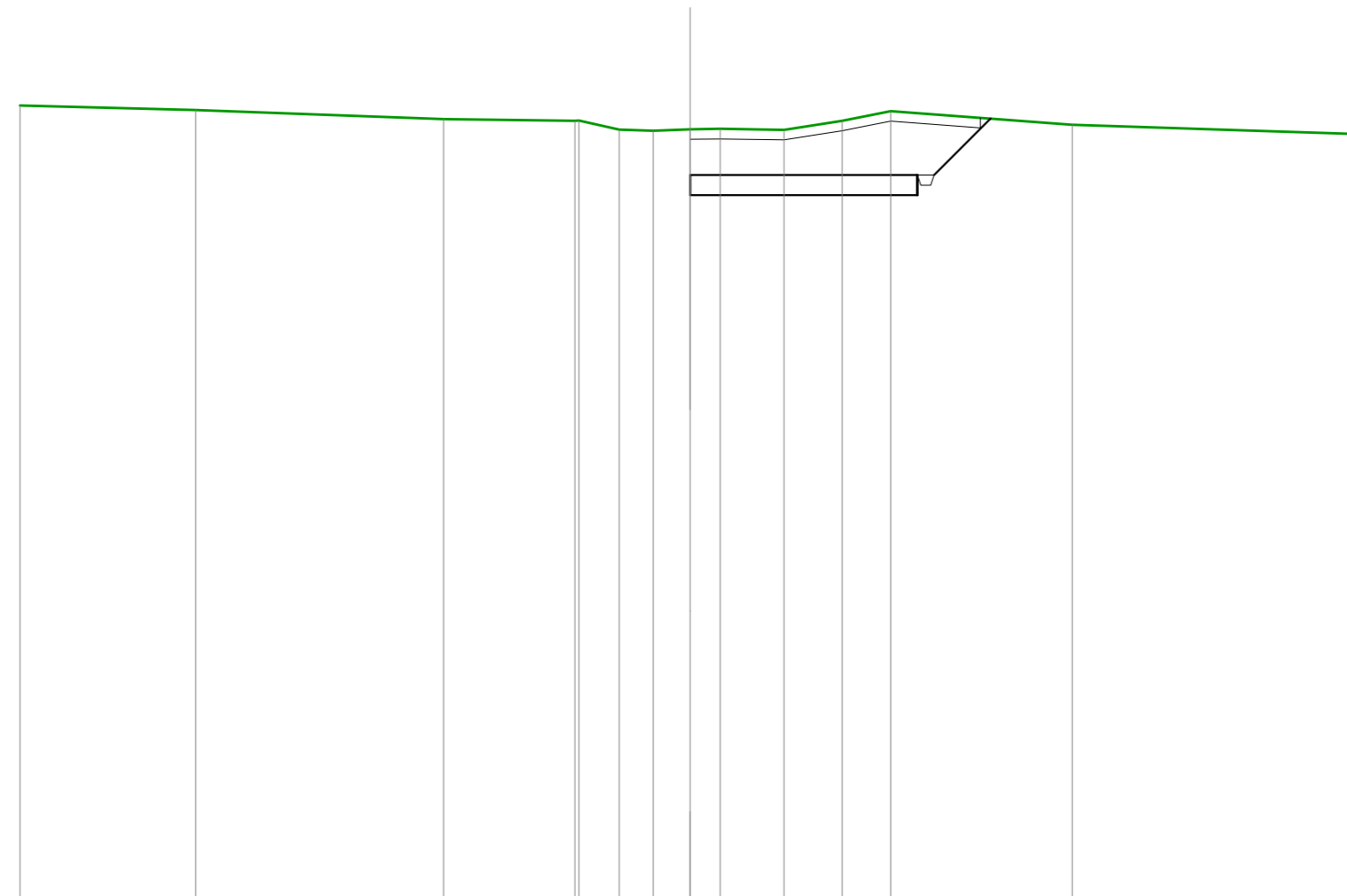
SCALA 1:200

QT.RIF. 493,000

QUOTE TERRENO	516,67	516,53	516,26	516,21	516,22	515,95	515,92	515,96	515,97	515,94	516,21	516,50	516,09	515,81	
DIST.PARZIALI TERRENO	5,24	7,40	3,92	1,20	1,02	1,10	0,89	1,91	1,74	1,45	5,42	8,60			
QUOTE PROGETTO				516,22	514,59	513,99	514,59	513,99	514,59			513,99	514,59	514,59	516,28
DIST.PARZIALI PROGETTO				1,63	2,50			6,78			1,68				

SCAVI E BONIFICHE	
STERRO	14,363 m ²
SCOTICO	2,599 m ²
FOSSO	0,120 m ²
SOVRASTRUTTURA STRADALE	
CASSONETTO	6,780 m

SEZIONE N.: 104
 QT. PROGETTO: 514,591
 DIST.PROG.: 1294,251
 DIST.PREC.: 0,001
 DIST.SUCC.: 5,749



SCALA 1:200

QT.RIF. 493,000

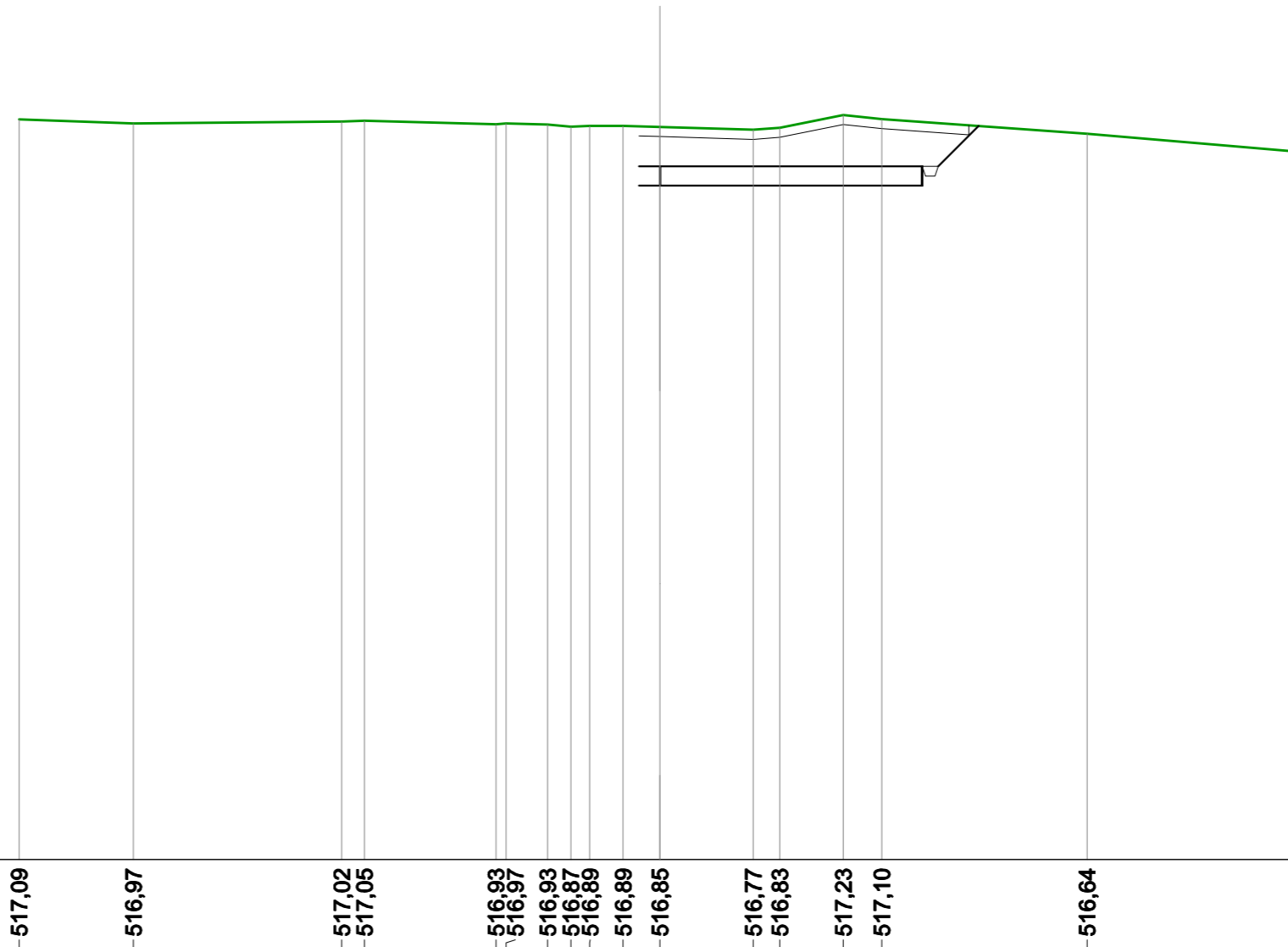
QUOTE TERRENO	516,67	516,53	516,26	516,21	516,22	515,95	515,92	515,96	515,97	515,94	516,21	516,50	516,09	515,81
DIST.PARZIALI TERRENO	5,24	7,40	3,92	1,20	1,02	1,10	0,89	1,91	1,74	1,45	5,42	8,60		
QUOTE PROGETTO							513,99	514,59			513,99	514,59	513,99	514,59
DIST.PARZIALI PROGETTO								6,78			1,68			

SCAVI E BONIFICHE	
STERRO	15,421 m ²
SCOTICO	3,090 m ²
FOSSO	0,120 m ²
SOVRASTRUTTURA STRADALE	
CASSONETTO	8,841 m

SEZIONE N.: 105
 QT. PROGETTO: 515,626
 DIST.PROG.: 1300,000
 DIST.PREC.: 5,749
 DIST.SUCC.: 8,090

SCALA 1:200


QT.RIF. 494,000



QUOTE TERRENO	517,09	516,97	517,02	517,05	516,93	516,97	516,93	516,87	516,89	516,89	516,85	516,77	516,83	517,23	517,10	516,64	516,07
DIST.PARZIALI TERRENO	3,57	6,50	0,71	4,11	1,30	0,72	0,58	1,05	1,15	2,91	0,83	1,98	1,20	6,41	6,67		
QUOTE PROGETTO									515,03	515,03	515,63			515,03	515,63	515,63	516,88
DIST.PARZIALI PROGETTO									0,66	8,18			1,26				

SCAVI E BONIFICHE	
STERRO	13,044 m ²
SCOTICO	3,686 m ²
FOSSO	0,120 m ²
SOVRASTRUTTURA STRADALE	
CASSONETTO	11,481 m

SEZIONE N.: 106
 QT. PROGETTO: 517,082
 DIST.PROG.: 1308,090
 DIST.PREC.: 8,090
 DIST.SUCC.: 11,848




SCALA 1:200

QT.RIF. 495,000

QUOTE TERRENO	516,61 516,64		517,13 517,17		517,26	517,44		517,79		518,01 518,14 518,15		517,73 517,68 517,68		517,57		516,90 516,64	516,37
DIST.PARZIALI TERRENO	0,65	5,16	0,85	2,94	3,16		7,24		4,56		4,35	0,85	1,01		5,00	1,48	1,78
QUOTE PROGETTO							516,48 517,08	516,48 517,08				516,48 517,08 517,69					
DIST.PARZIALI PROGETTO							2,50			8,98		0,61					

SCAVI E BONIFICHE	
STERRO	2,286 m ²
SCOTICO	3,986 m ²
RILEVATI	
RILEVATO	0,105 m ²
ARGINELLO	0,080 m ²
SOVRASTRUTTURA STRADALE	
CASSONETTO	11,938 m

SEZIONE N.: 107
 QT. PROGETTO: 519,214
 DIST.PROG.: 1319,937
 DIST.PREC.: 11,848
 DIST.SUCC.: 1,992




SCALA 1:200

QT.RIF. 497,000

QUOTE TERRENO	516,90	517,47	517,52	517,61	518,00	518,18	518,31	519,07	519,13	519,16	519,18	519,22	519,16	519,20	518,97	518,79	518,72	517,85	517,60	516,65
DIST.PARZIALI TERRENO	3,45	3,04	2,81	1,64	1,39	4,39	0,81	1,91	1,80	1,38	1,37	1,45	1,06	1,18	5,88	1,37	3,95			
QUOTE PROGETTO								519,21	518,61	519,21					518,61	519,21	518,61	519,21		
DIST.PARZIALI PROGETTO								3,98		7,96					0,85					

SCAVI E BONIFICHE	
STERRO	1,319 m ²
SCOTICO	3,895 m ²
RILEVATI	
RILEVATO	0,235 m ²
ARGINELLO	0,160 m ²
SOVRASTRUTTURA STRADALE	
CASSONETTO	10,003 m

SEZIONE N.: 108
 QT. PROGETTO: 519,573
 DIST.PROG.: 1321,929
 DIST.PREC.: 1,992
 DIST.SUCC.: 3,071



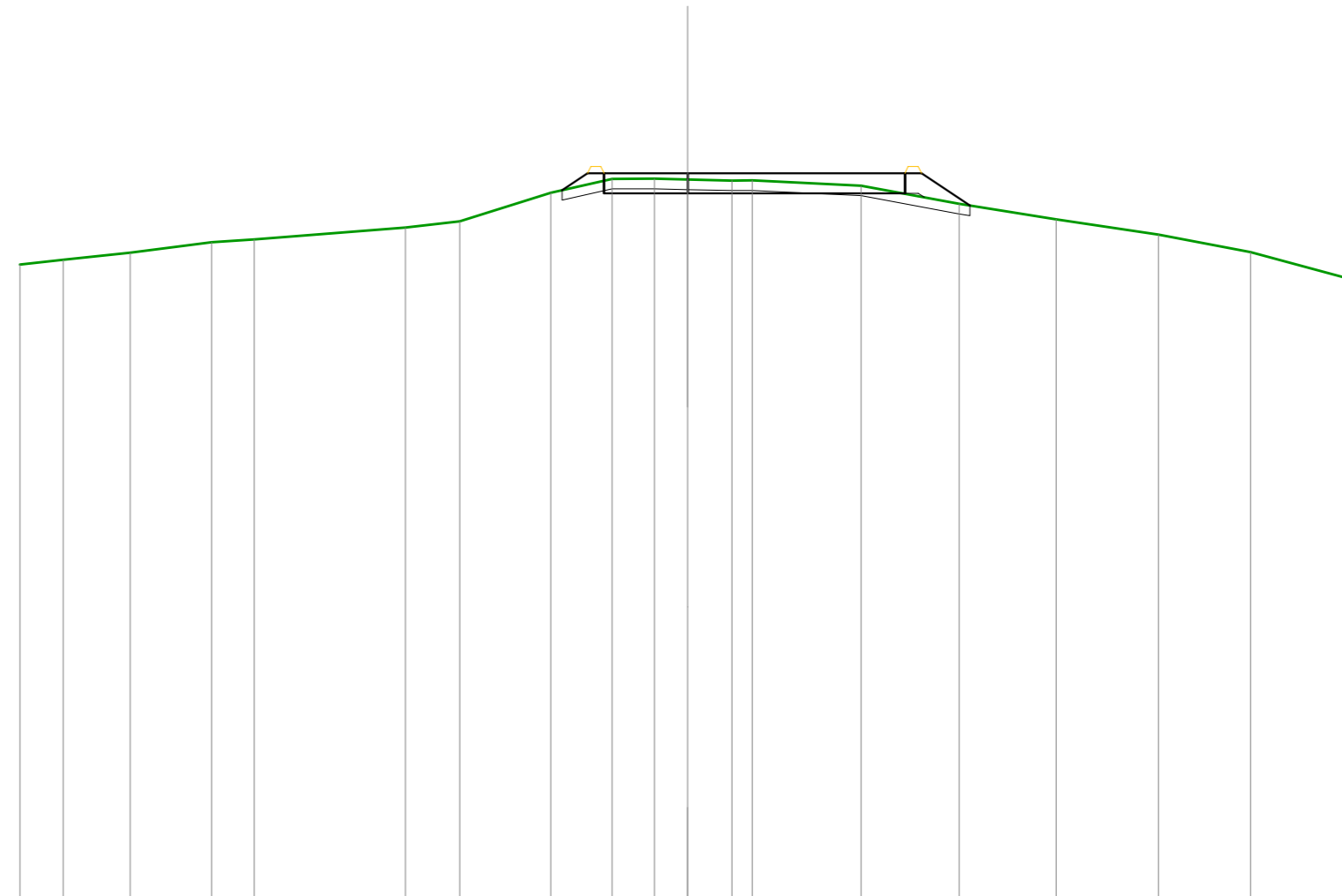
SCALA 1:200

QT.RIF. 497,000

QUOTE TERRENO	517,14	517,17	517,41	517,79	518,03	518,10	518,50	519,44	519,46	519,48	519,38	519,39	519,23	518,90	517,70	516,68
DIST.PARZIALI TERRENO	1,52	2,93	3,84	0,86	3,56	4,88	2,07	2,20	2,06	0,90	1,00	1,81	7,94	4,09		
QUOTE PROGETTO								519,13	519,57	518,97	519,57			518,97	519,57	518,69
DIST.PARZIALI PROGETTO								0,66	2,50	7,50				1,32		

SCAVI E BONIFICHE	
STERRO	0,576 m ²
SCOTICO	3,667 m ²
RILEVATI	
RILEVATO	0,504 m ²
TERRENO VEGETALE	0,359 m ²
ARGINELLO	0,160 m ²
SOVRASTRUTTURA STRADALE	
CASSONETTO	9,007 m

SEZIONE N.: 109
 QT. PROGETTO: 520,126
 DIST.PROG.: 1325,000
 DIST.PREC.: 3,071
 DIST.SUCC.: 3,304



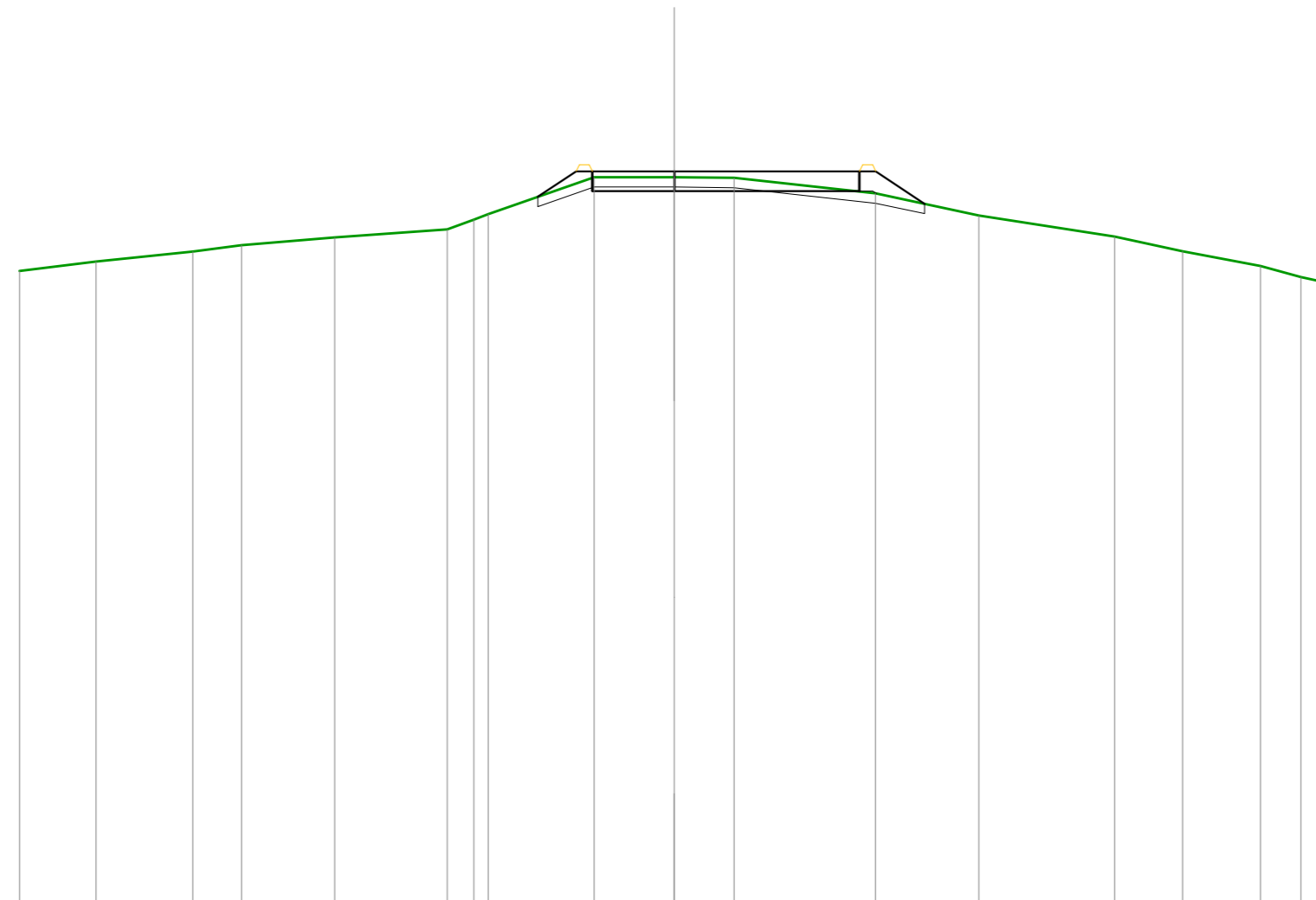
SCALA 1:200

QT.RIF. 498,000

QUOTE TERRENO	517,39	517,54	517,75	518,06	518,14		518,50	518,68	519,54	519,96	519,96	519,94	519,91	519,91	519,76	519,21	518,75	518,29	517,76	516,92
DIST.PARZIALI TERRENO	1,30	2,01	2,44	1,28	4,53	1,63	2,73	1,84	1,27	0,99	1,33	0,61	3,26	2,94	2,90	3,06	2,77	3,13		
QUOTE PROGETTO									519,62	520,13	519,53	520,13			519,53	520,13	519,53	520,13	519,16	
DIST.PARZIALI PROGETTO									0,76	2,50			6,51			1,45				

SCAVI E BONIFICHE	
STERRO	0,552 m ²
SCOTICO	3,543 m ²
RILEVATI	
RILEVATO	0,640 m ²
TERRENO VEGETALE	0,316 m ²
ARGINELLO	0,160 m ²
SOVRASTRUTTURA STRADALE	
CASSONETTO	8,158 m

SEZIONE N.: 110
 QT. PROGETTO: 520,720
 DIST.PROG.: 1328,304
 DIST.PREC.: 3,304
 DIST.SUCC.: 14,105




SCALA 1:200

QT.RIF. 498,000

QUOTE TERRENO	517,68	517,96	518,27	518,47	518,71	518,95	519,24	519,42	520,54	520,54	520,52	520,05	519,37	518,72	518,28	517,83	517,50	517,30
DIST.PARZIALI TERRENO	2,33	2,96	1,49	2,85	3,44	0,81	3,24	2,45	1,83	4,31	3,16	4,15	2,07	2,38	1,24	0,85		
QUOTE PROGETTO							519,95	520,72	520,12	520,72	520,12	520,72	519,73					
DIST.PARZIALI PROGETTO							1,16	2,50	5,66	1,49								

SCAVI E BONIFICHE	
STERRO	2,853 m ²
SCOTICO	1,683 m ²
FOSSO	0,186 m ²
SOVRASTRUTTURA STRADALE	
CASSONETTO	5,000 m

SEZIONE N.: 113
 QT. PROGETTO: 525,798
 DIST.PROG.: 1356,515
 DIST.PREC.: 6,515
 DIST.SUCC.: 18,485



SCALA 1:200

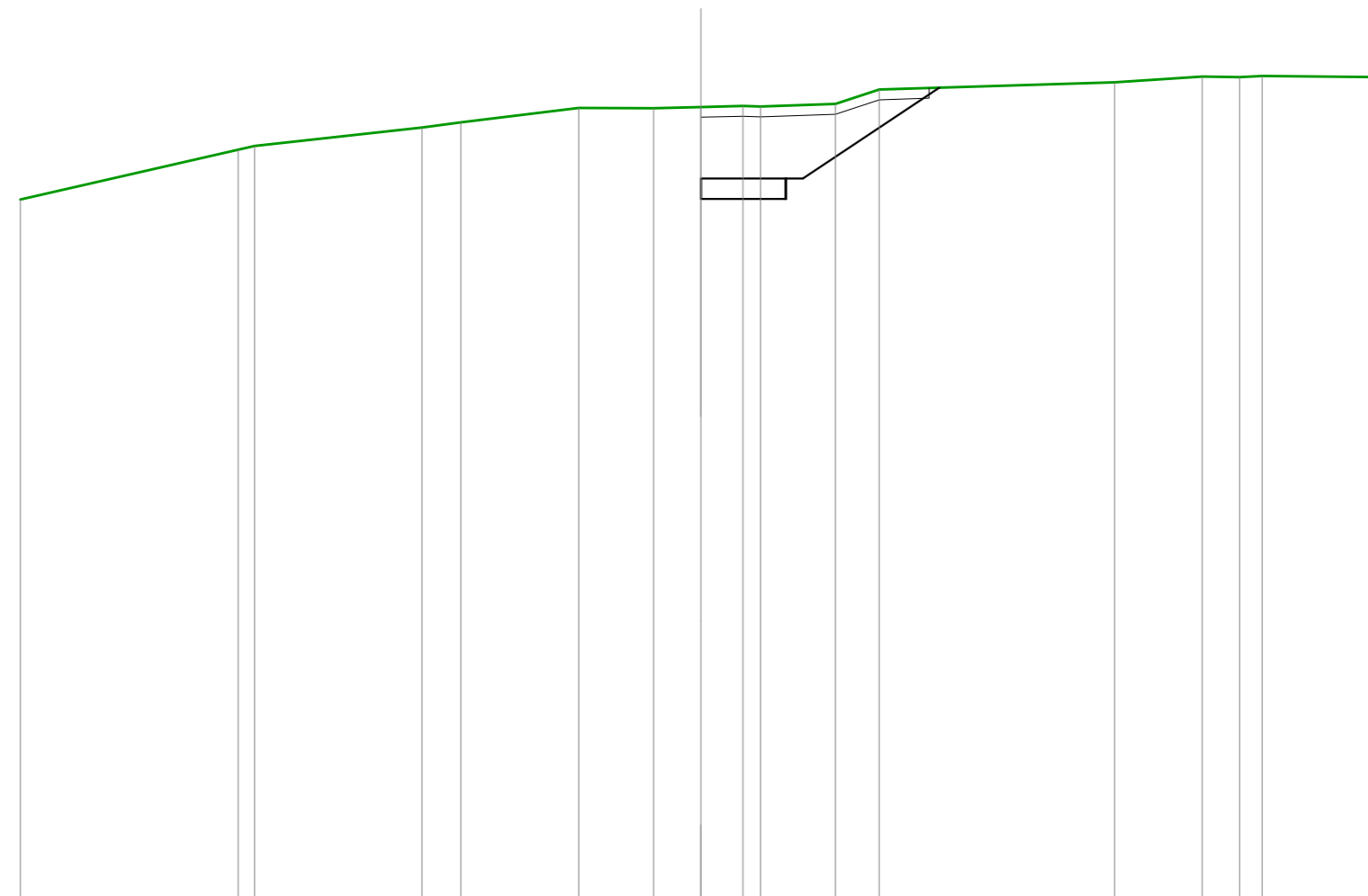
QT.RIF. 500,000

QUOTE TERRENO	524,65	524,83	525,07	525,26 525,31 525,39	526,06 526,11	526,03	526,05 526,02	524,20	522,03	520,52 520,30 519,97	518,58
DIST.PARZIALI TERRENO	2,85	4,41	4,28	5,76	1,79	2,11	5,55	4,65	3,75	2,48	
QUOTE PROGETTO					525,96 525,80 525,20 525,80	525,20 525,80	525,20 525,80 525,85				
DIST.PARZIALI PROGETTO						2,50	2,50				

9-ASSE ACCESSO OVEST
ASSE GIRO 1 -SEZIONI TRASVERSALI

SCAVI E BONIFICHE	
STERRO	10,368 m ²
SCOTICO	2,012 m ²
SOVRASTRUTTURA STRADALE	
CASSONETTO	2,500 m

SEZIONE N.: 1
 QT. PROGETTO: 570,564
 DIST.PROG.: 0,000
 DIST.SUCC.: 13,012



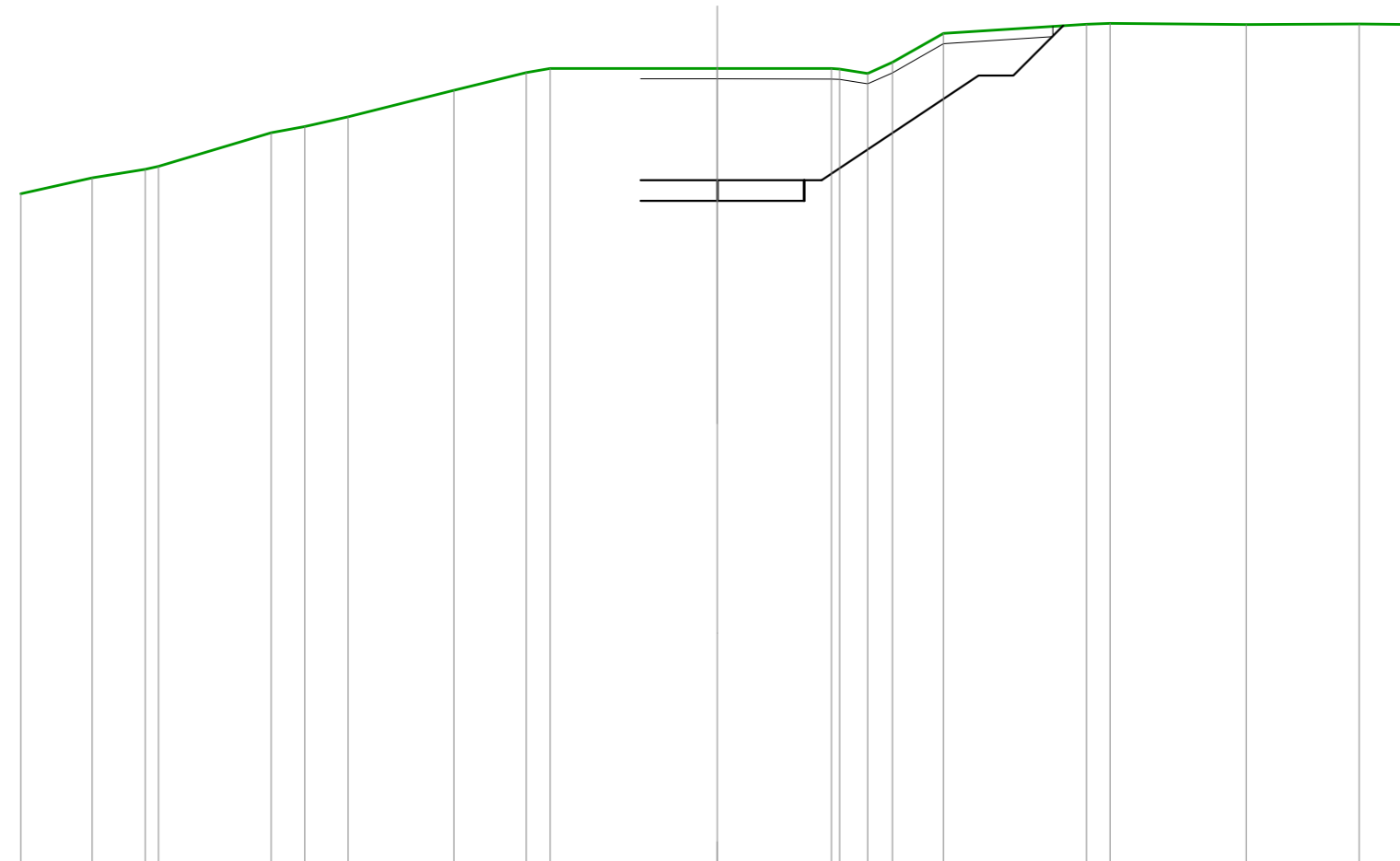
SCALA 1:200

QT.RIF. 549,000

QUOTE TERRENO	569,94	571,42 571,52	572,07 572,22	572,64	572,64	572,67	572,70 572,68	572,76	573,18	573,39	573,56 573,55 573,58	573,55	
DIST.PARZIALI TERRENO	6,40	4,91	1,14	3,46	2,20	1,39	1,24	2,20	1,29	6,92	2,58	1,10 0,66	3,51
QUOTE PROGETTO						569,96 570,56	569,96 570,56		573,24				
DIST.PARZIALI PROGETTO							2,50	4,01					

SCAVI E BONIFICHE	
STERRO	27,738 m ²
SCOTICO	3,550 m ²
SOVRASTRUTTURA STRADALE	
CASSONETTO	4,699 m

SEZIONE N.: 2
 QT. PROGETTO: 569,030
 DIST.PROG.: 13,012
 DIST.PREC.: 13,012
 DIST.SUCC.: 11,988



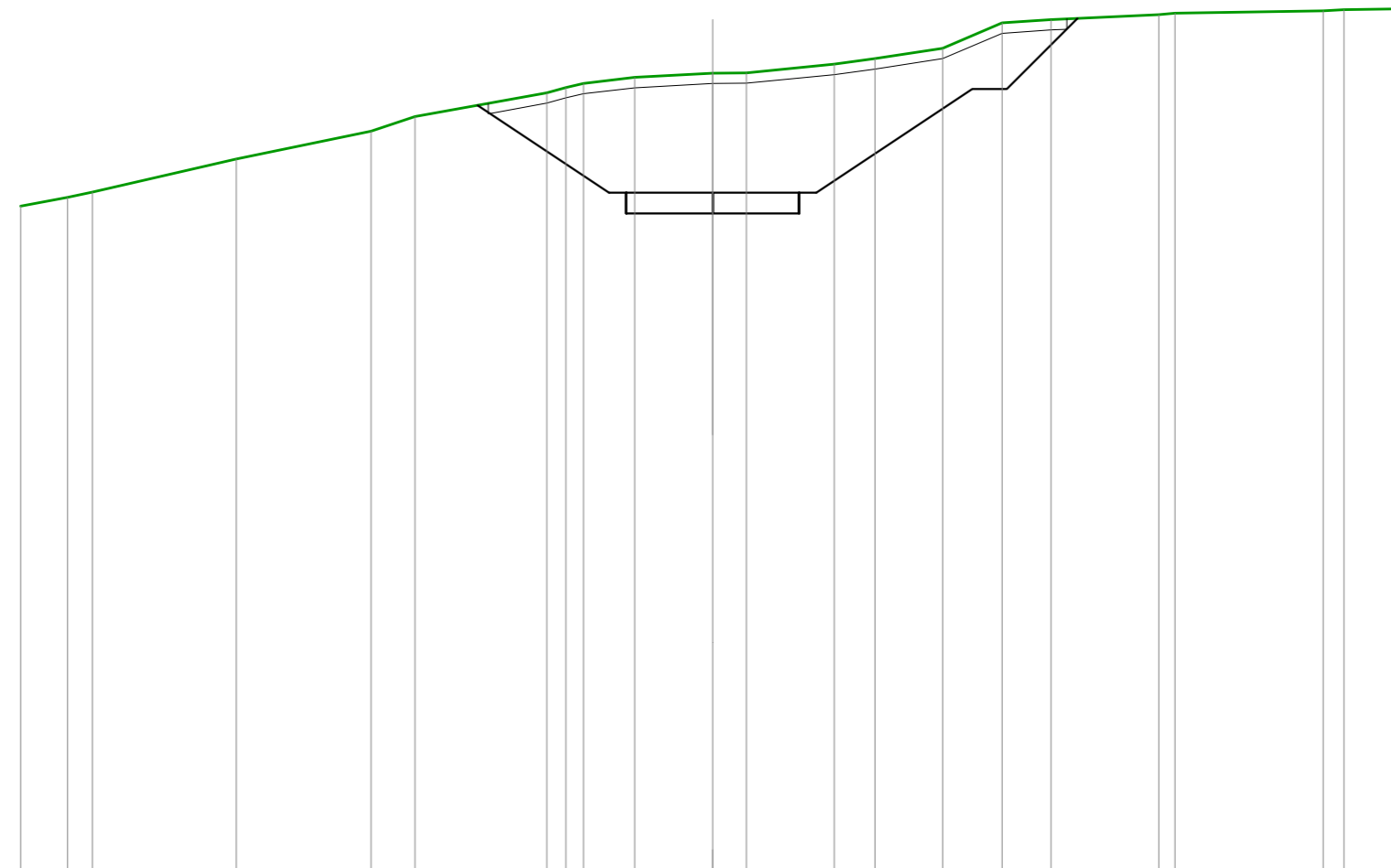
SCALA 1:200

QT.RIF. 549,000

QUOTE TERRENO	568,63	569,09	569,34	569,43	570,39	570,57	570,84	571,61	572,11	572,24	572,24	572,23	572,22	572,09	572,41	573,25	573,51	573,53	573,50	573,52	573,50
DIST.PARZIALI TERRENO	2,05	1,53	3,24	0,97	1,24	3,04	2,08	0,69	4,80	3,27	0,81	0,71	1,47	4,10	0,68	3,91	3,25	1,56			
QUOTE PROGETTO											568,43	568,43	569,03	568,43	569,03	569,03	572,03	572,03	573,47		
DIST.PARZIALI PROGETTO											2,20	2,50	4,50	1,00	1,44						

SCAVI E BONIFICHE	
STERRO	39,767 m ²
SCOTICO	5,017 m ²
SOVRASTRUTTURA STRADALE	
CASSONETTO	5,000 m

SEZIONE N.: 3
 QT. PROGETTO: 568,001
 DIST.PROG.: 25,000
 DIST.PREC.: 11,988
 DIST.SUCC.: 24,331



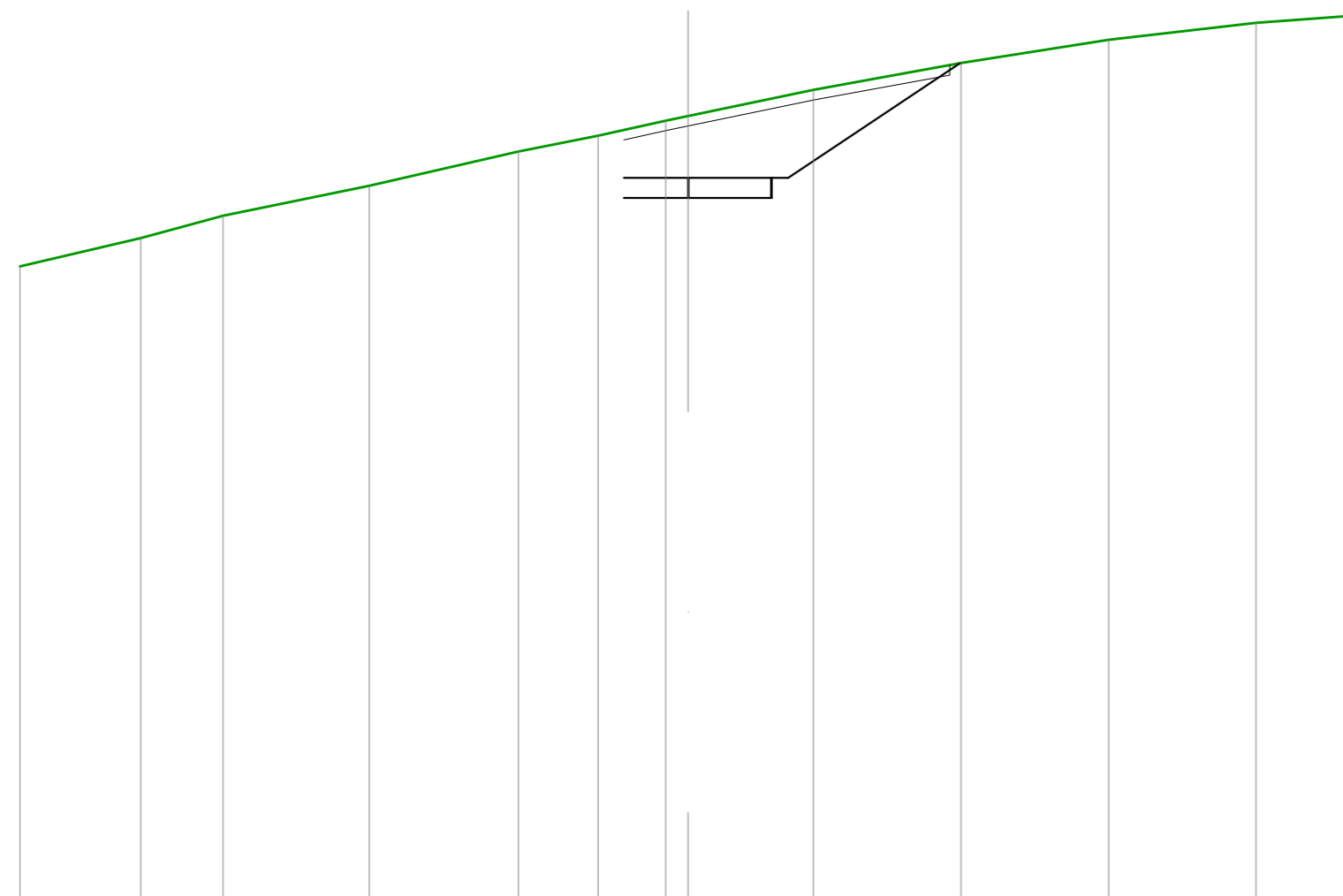
SCALA 1:200

QT.RIF. 548,000

QUOTE TERRENO	567,61	567,86	568,02	568,97	569,78	570,20	570,89	571,04	571,16	571,33	571,46	571,47	571,72	571,88	572,18	572,91	573,00	573,15	573,19	573,26	573,30	573,32
DIST.PARZIALI TERRENO	1,36	0,72	4,16	3,89	1,28	3,80		1,48	2,25	0,97	2,54	1,18	1,95	1,72	1,41	3,12		4,29	0,60	1,76		
QUOTE PROGETTO						570,53		568,00	567,40	568,00	567,40	568,00	567,40	568,00		571,00	571,00	573,04				
DIST.PARZIALI PROGETTO							3,79		2,50	2,50			4,50		1,00	2,04						

SCAVI E BONIFICHE	
STERRO	15,771 m ²
SCOTICO	2,927 m ²
SOVRASTRUTTURA STRADALE	
CASSONETTO	4,420 m

SEZIONE N.: 4
 QT. PROGETTO: 567,679
 DIST.PROG.: 49,331
 DIST.PREC.: 24,331
 DIST.SUCC.: 16,789



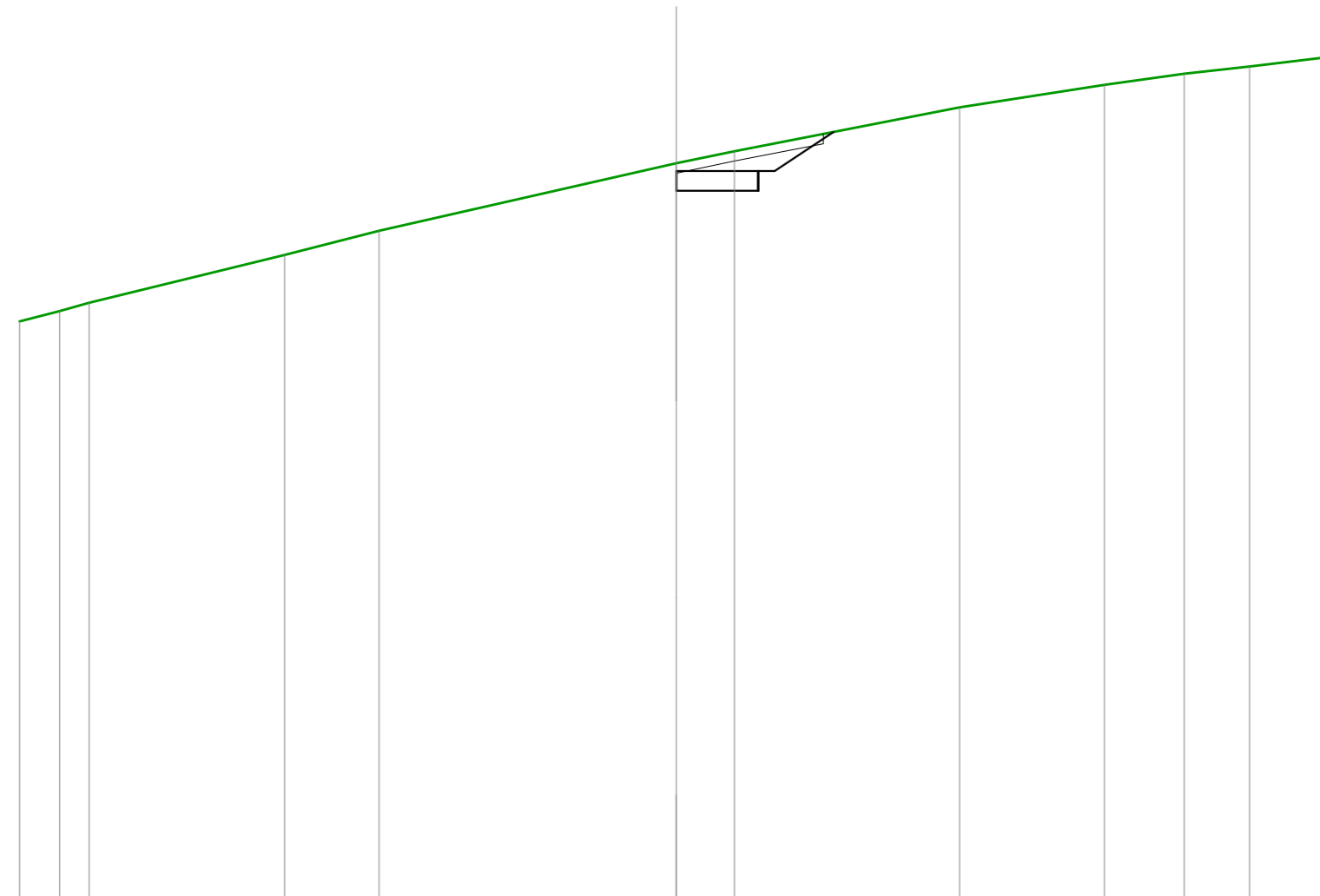
SCALA 1:200

QT.RIF. 546,000

QUOTE TERRENO	565,03	565,87	566,54	567,44	568,46	568,94	569,39	569,53	570,31	571,11	571,81	572,32	572,53
DIST.PARZIALI TERRENO		3,61	2,47	4,38	4,46	2,39	2,02	0,67	3,75	4,42	4,42	4,42	3,00
QUOTE PROGETTO							567,08	567,08	567,68	567,08	567,68	567,68	571,10
DIST.PARZIALI PROGETTO							1,92	2,50	5,13				

SCAVI E BONIFICHE	
STERRO	2,556 m ²
SCOTICO	1,344 m ²
SOVRASTRUTTURA STRADALE	
CASSONETTO	2,500 m

SEZIONE N.: 5
 QT. PROGETTO: 568,559
 DIST.PROG.: 66,120
 DIST.PREC.: 16,789



SCALA 1:200

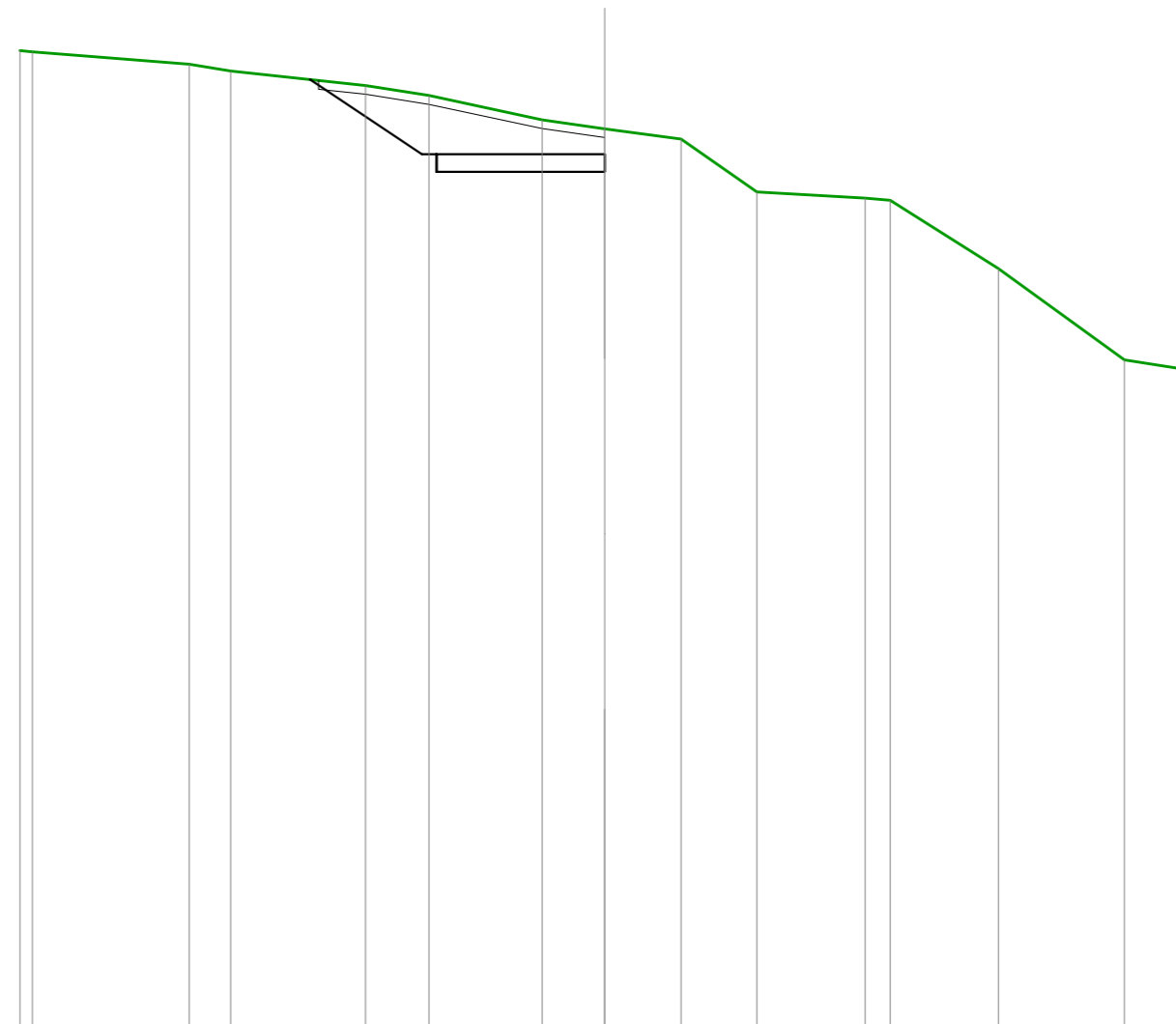
QT.RIF. 546,000

QUOTE TERRENO	563,97	564,29	564,54		566,00	566,74		568,79	569,16		570,50	571,18	571,52	571,74	572,05
DIST.PARZIALI TERRENO	1,22	0,90	5,95		2,88	9,05		1,77	6,86		4,41	2,43	1,99	2,55	
QUOTE PROGETTO								567,96	568,56						
DIST.PARZIALI PROGETTO								2,50	1,78						

9-ASSE ACCESSO OVEST ASSSE
GIRO 2 -SEZIONI TRASVERSALI

SCAVI E BONIFICHE	
STERRO	13,380 m ²
SCOTICO	2,937 m ²
SOVRASTRUTTURA STRADALE	
CASSONETTO	5,753 m

SEZIONE N.: 7
 QT. PROGETTO: 491,794
 DIST.PROG.: 50,449
 DIST.PREC.: 12,264



SCALA 1:250

QT.RIF. 462,000

QUOTE TERRENO	495,34 495,29	494,88 494,65	494,15 493,80	492,97 492,66	492,31 490,50	490,30 490,22	487,88	484,76 484,40					
DIST.PARZIALI TERRENO	5,36	1,42	4,62	2,16	3,87	2,14	2,61	2,59	3,71	0,86	3,70	4,30	2,22
QUOTE PROGETTO			494,35	491,79 491,79 491,79	491,79								
DIST.PARZIALI PROGETTO			3,84	5,75									