

**REGIONE SICILIA**  
**Provincia di Palermo**  
**COMUNI DI PARTINICO- MONREALE**

PROGETTO

**POTENZIAMENTO PARCO EOLICO PARTINICO-MONREALE**



**PROGETTO ESECUTIVO**

COMMITTENTE

**ERG Wind Energy**



PROGETTISTA



**Hydro Engineering s.s.**  
 di Damiano e Mariano Galbo  
 via Rossotti, 39  
 91011 Alcamo (TP) Italy



OGGETTO DELL'ELABORATO

**11-ASSE R-PAR04**  
**SEZIONI TRASVERSALI**

REV.	DATA	ATTIVITA'	REDATTO	VERIFICATO	APROVATO
0	Marzo 2022	PRIMA EMISSIONE	AB	VF	MG

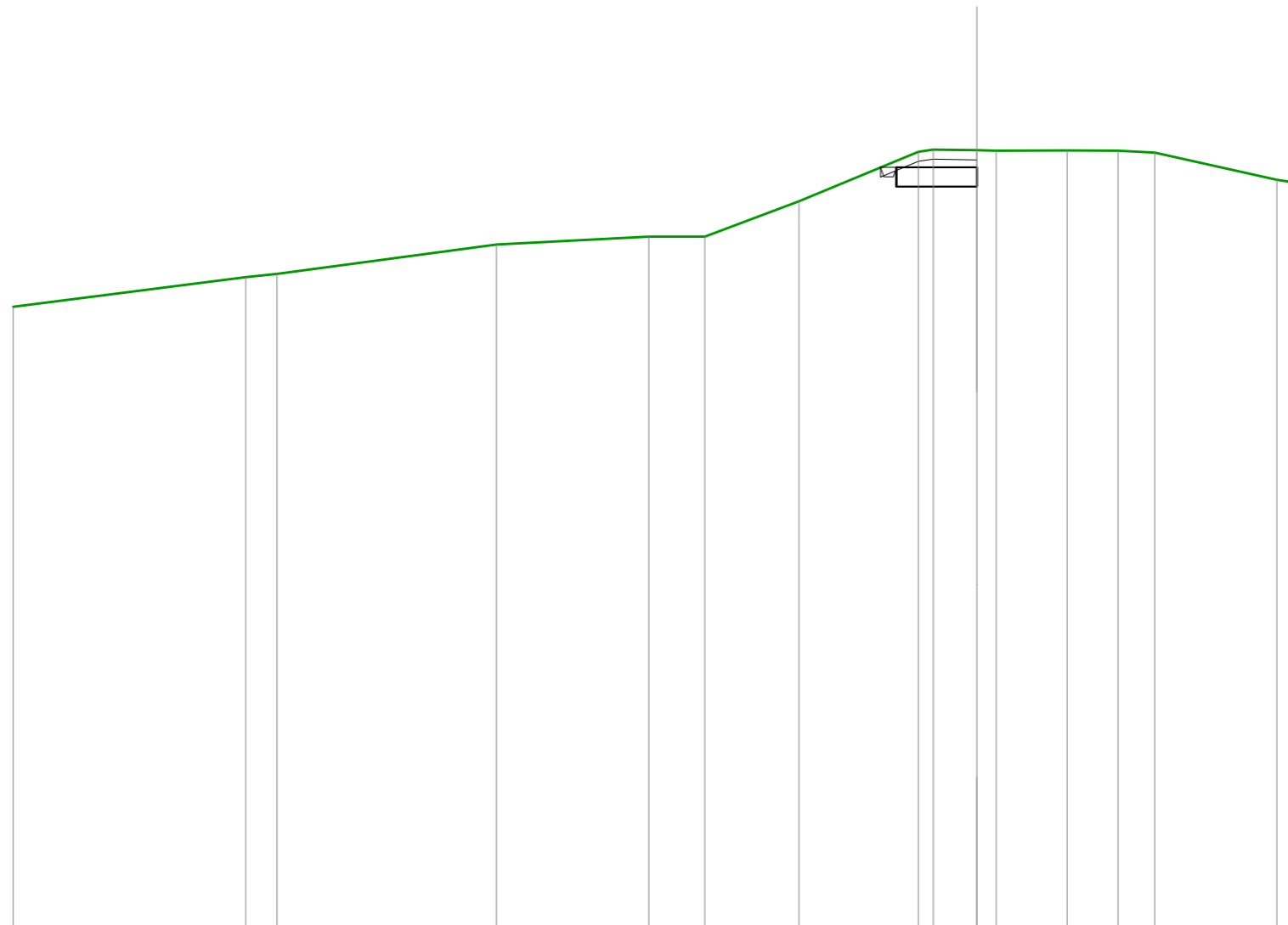
CODICE PROGETTISTA		DATA	SCALA	FORMATO	FOGLIO	CODICE COMMITTENTE					
IMP.	DISC.	TIPO DOC.	PROGR.	REV.							
						PAR	EXE	TAV	0061	00	

NOME FILE: PAR-EXE-TAV-0061\_00\_asse R-PAR04-Sezioni trasversali.dwg

ERG Wind Energy S.r.l. si riserva tutti i diritti su questo documento che non può essere riprodotto neppure parzialmente senza la sua autorizzazione scritta.

<b>SCAVI E BONIFICHE</b>	
STERRO	1,956 m <sup>2</sup>
SCOTICO	0,900 m <sup>2</sup>
FOSSO	0,050 m <sup>2</sup>
<b>SOVRASTRUTTURA STRADALE</b>	
CASSONETTO	2,500 m

SEZIONE N.: 1  
 QT. PROGETTO: 485,619  
 DIST.PROG.: 0,000  
 DIST.SUCC.: 13,875



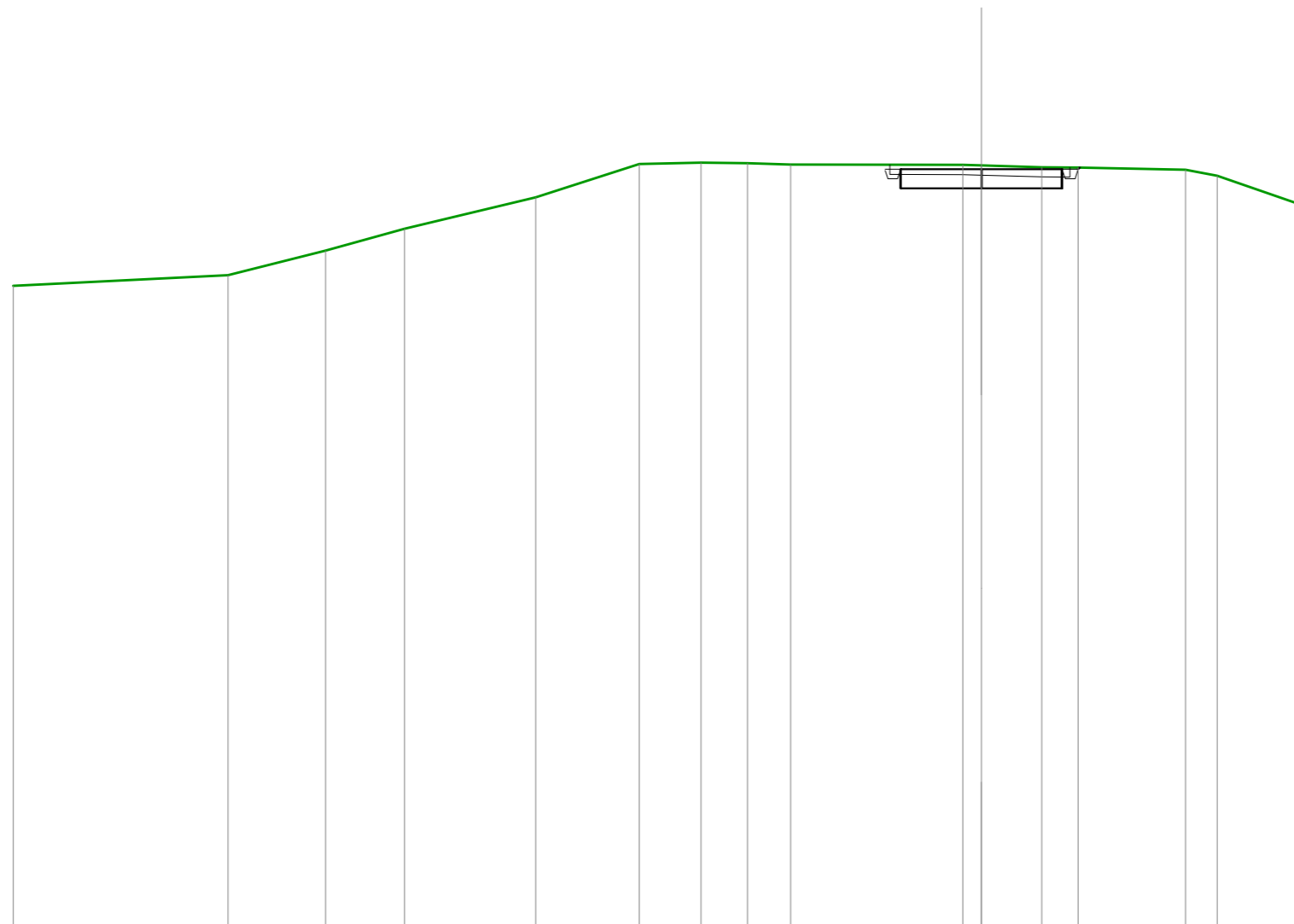
SCALA 1:200

QT.RIF. 462,000

QUOTE TERRENO	481,27	482,19	482,30	483,21	483,45	483,46	484,56	486,10	486,15	486,14	486,13	486,08	485,23	485,12
DIST.PARZIALI TERRENO	7,24	0,98	6,83	4,75	1,74	2,92	3,72	1,36	0,60	2,21	1,58	1,14	3,80	0,66
QUOTE PROGETTO								485,02	485,02					
DIST.PARZIALI PROGETTO								2,50						

<b>SCAVI E BONIFICHE</b>	
STERRO	2,045 m <sup>2</sup>
SCOTICO	1,674 m <sup>2</sup>
FOSSO	0,152 m <sup>2</sup>
<b>SOVRASTRUTTURA STRADALE</b>	
CASSONETTO	5,000 m

SEZIONE N.: 2  
 QT. PROGETTO: 486,425  
 DIST.PROG.: 13,875  
 DIST.PREC.: 13,875  
 DIST.SUCC.: 0,100



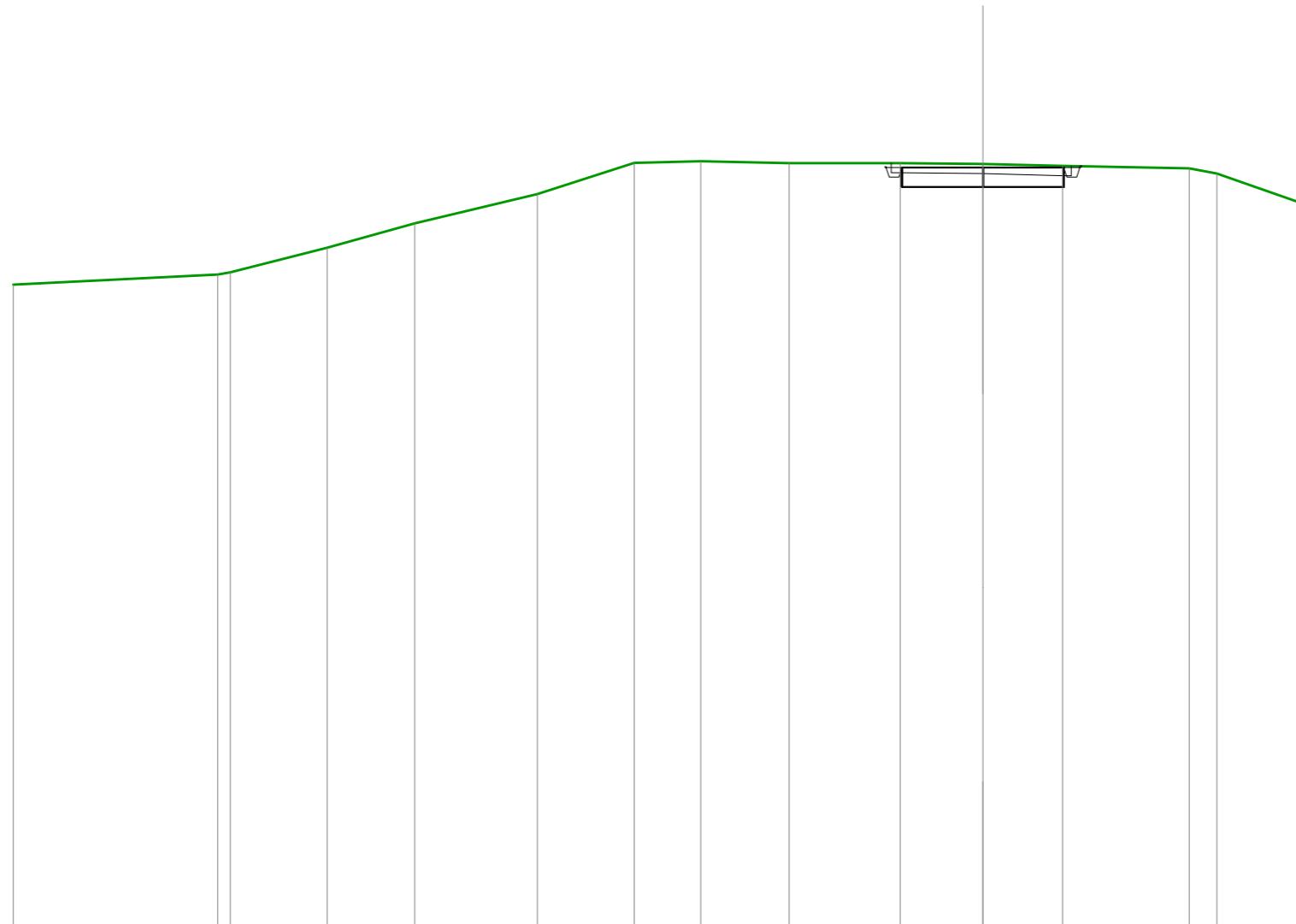
SCALA 1:200

QT.RIF. 463,000

QUOTE TERRENO	482,80	483,14	483,90	484,57	485,55	486,58	486,63	486,60	486,56		486,55	486,54	486,48	486,47	486,40	486,22	485,28
DIST.PARZIALI TERRENO		6,66	3,02	2,45	4,06	3,21	1,91	1,44	1,34	5,33	1,87	1,13	3,33	0,98	2,69		
QUOTE PROGETTO											485,83	486,43	485,83	486,43	485,83	486,43	486,47
DIST.PARZIALI PROGETTO											2,50	2,50					

SCAVI E BONIFICHE	
STERRO	2,038 m <sup>2</sup>
SCOTICO	1,672 m <sup>2</sup>
FOSSO	0,155 m <sup>2</sup>
SOVRASTRUTTURA STRADALE	
CASSONETTO	5,000 m

SEZIONE N.: 3  
 QT. PROGETTO: 486,431  
 DIST.PROG.: 13,975  
 DIST.PREC.: 0,100  
 DIST.SUCC.: 6,025




SCALA 1:200

QT.RIF. 463,000

QUOTE TERRENO	482,81	483,12 483,19	483,95	484,70	485,61	486,57	486,62	486,57	486,57	486,54	486,48	486,40 486,24	485,28
DIST.PARZIALI TERRENO	6,33	3,00	2,70	3,80	3,00	2,05	2,74	3,44	2,55	2,46	3,92	0,86	2,76
QUOTE PROGETTO									486,45 486,43 486,43	485,83 486,43	485,83 486,43 486,47		
DIST.PARZIALI PROGETTO									2,50	2,50			

SCAVI E BONIFICHE	
STERRO	0,554 m <sup>2</sup>
SCOTICO	1,937 m <sup>2</sup>
RILEVATI	
ARGINELLO	0,160 m <sup>2</sup>
SOVRASTRUTTURA STRADALE	
CASSONETTO	5,000 m

SEZIONE N.: 4  
 QT. PROGETTO: 486,781  
 DIST.PROG.: 20,000  
 DIST.PREC.: 6,025  
 DIST.SUCC.: 5,000



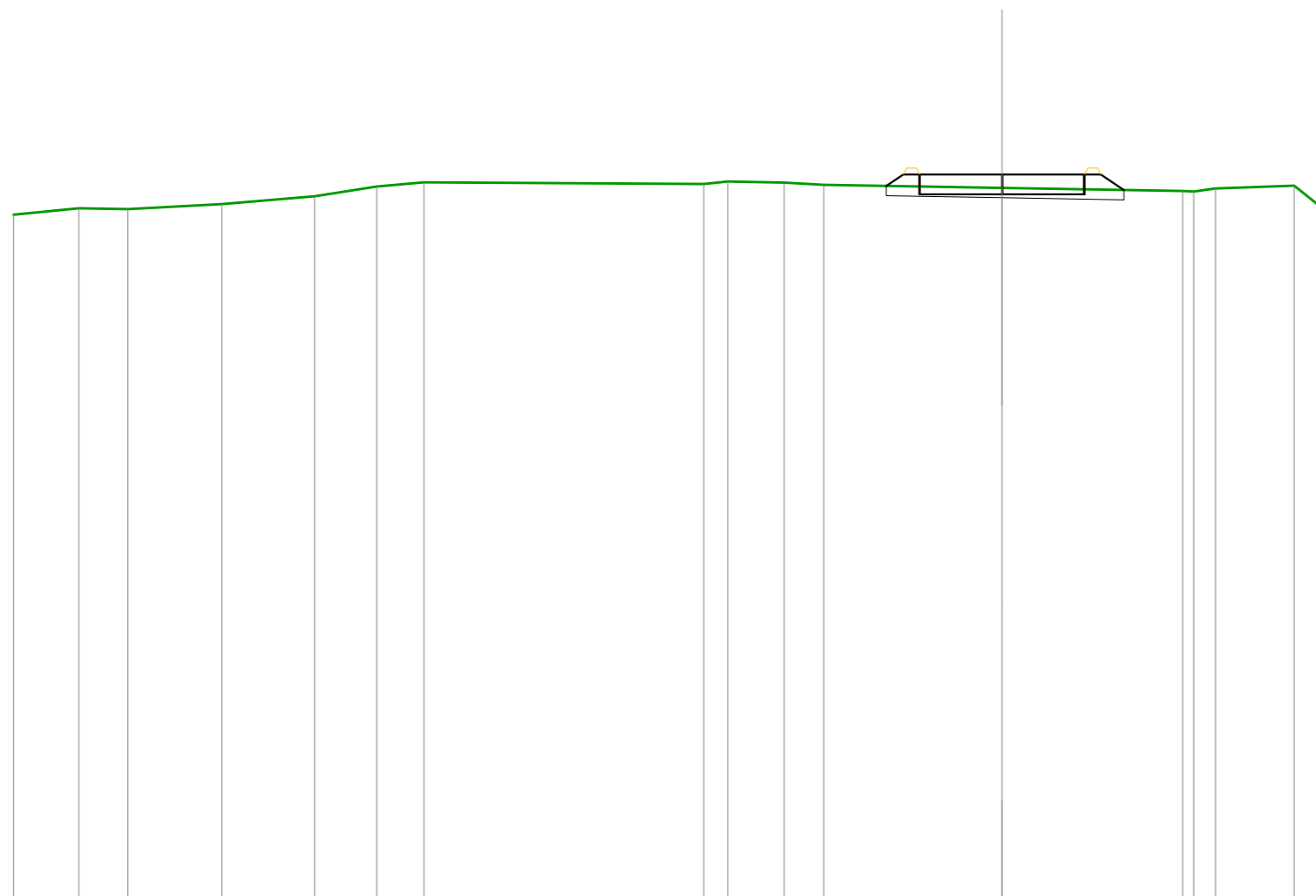
SCALA 1:200

QT.RIF. 464,000

QUOTE TERRENO	484,97	485,65	485,96	486,14	486,31	486,46	486,70	486,75	486,75	486,64	486,58	486,58	486,61	486,65	486,47	485,10	485,08	484,92
DIST.PARZIALI TERRENO		4,42	2,71	2,38	2,65	3,10	3,18	1,09	1,15	2,91	6,40	1,03	1,36	0,67	3,49	2,98		
QUOTE PROGETTO											486,61	486,78	486,78	486,65				
DIST.PARZIALI PROGETTO											2,50	2,50						

<b>SCAVI E BONIFICHE</b>	
SCOTICO	2,163 m <sup>2</sup>
<b>RILEVATI</b>	
RILEVATO	0,507 m <sup>2</sup>
ARGINELLO	0,160 m <sup>2</sup>
<b>SOVRASTRUTTURA STRADALE</b>	
CASSONETTO	5,000 m

SEZIONE N.: 5  
 QT. PROGETTO: 487,072  
 DIST.PROG.: 25,000  
 DIST.PREC.: 5,000  
 DIST.SUCC.: 5,326



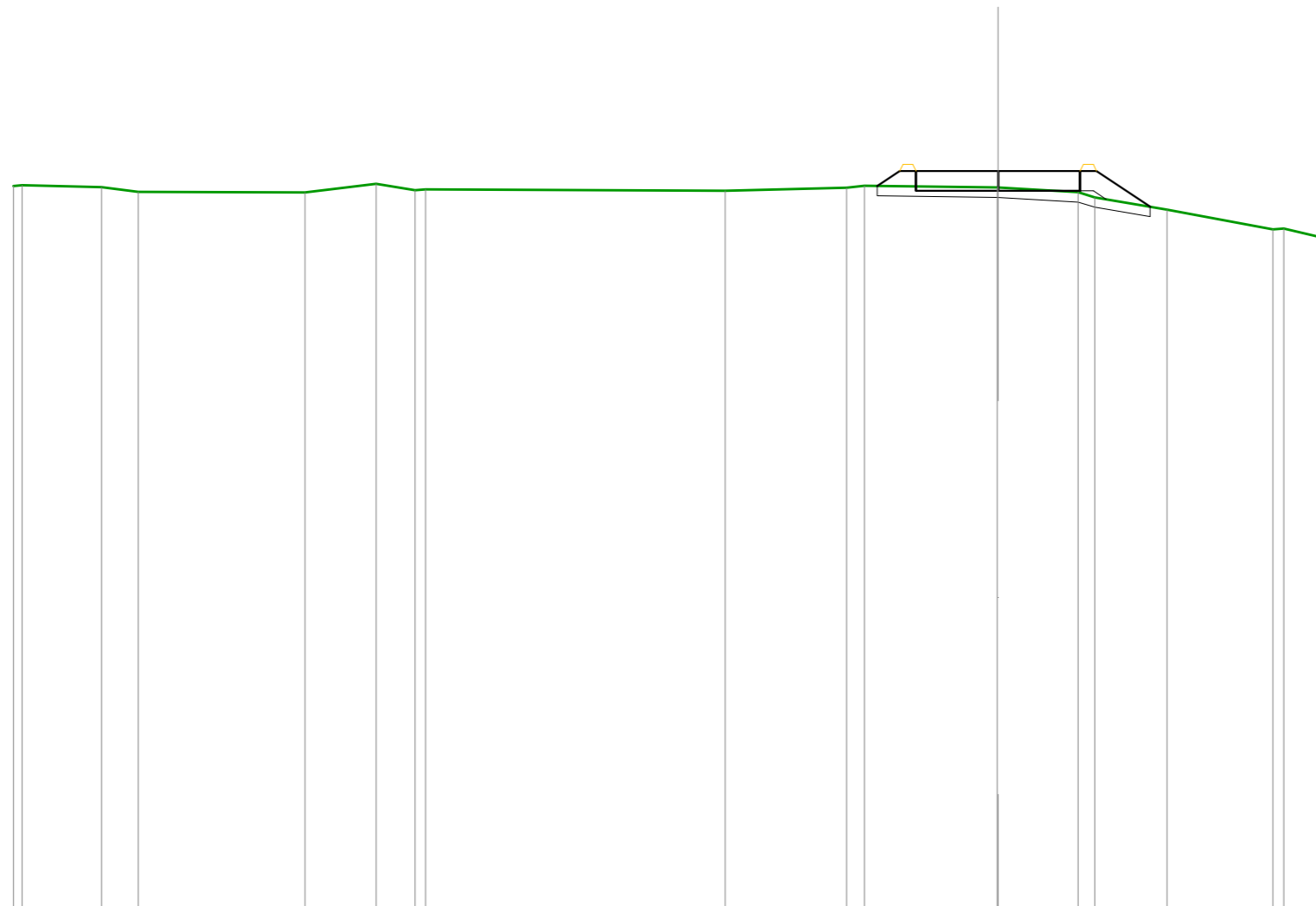
SCALA 1:200

QT.RIF. 465,000

QUOTE TERRENO	485,86	486,05	486,03	486,18	486,42	486,71	486,84		486,79	486,86	486,83	486,76		486,67		486,57	486,56	486,66	486,74	485,83	
DIST.PARZIALI TERRENO	1,98	1,49	2,85	2,81	1,89	1,44		8,48	0,74	1,71	1,20		5,41		5,48	0,66	2,39	1,14			
QUOTE PROGETTO														486,73	487,07	486,47	487,07				
DIST.PARZIALI PROGETTO														2,50	2,50	0,70					

<b>SCAVI E BONIFICHE</b>	
SCOTICO	2,495 m <sup>2</sup>
<b>RILEVATI</b>	
RILEVATO	1,490 m <sup>2</sup>
TERRENO VEGETALE	0,500 m <sup>2</sup>
ARGINELLO	0,160 m <sup>2</sup>
<b>SOVRASTRUTTURA STRADALE</b>	
CASSONETTO	5,000 m

SEZIONE N.: 6  
 QT. PROGETTO: 487,422  
 DIST.PROG.: 30,326  
 DIST.PREC.: 5,326  
 DIST.SUCC.: 8,762



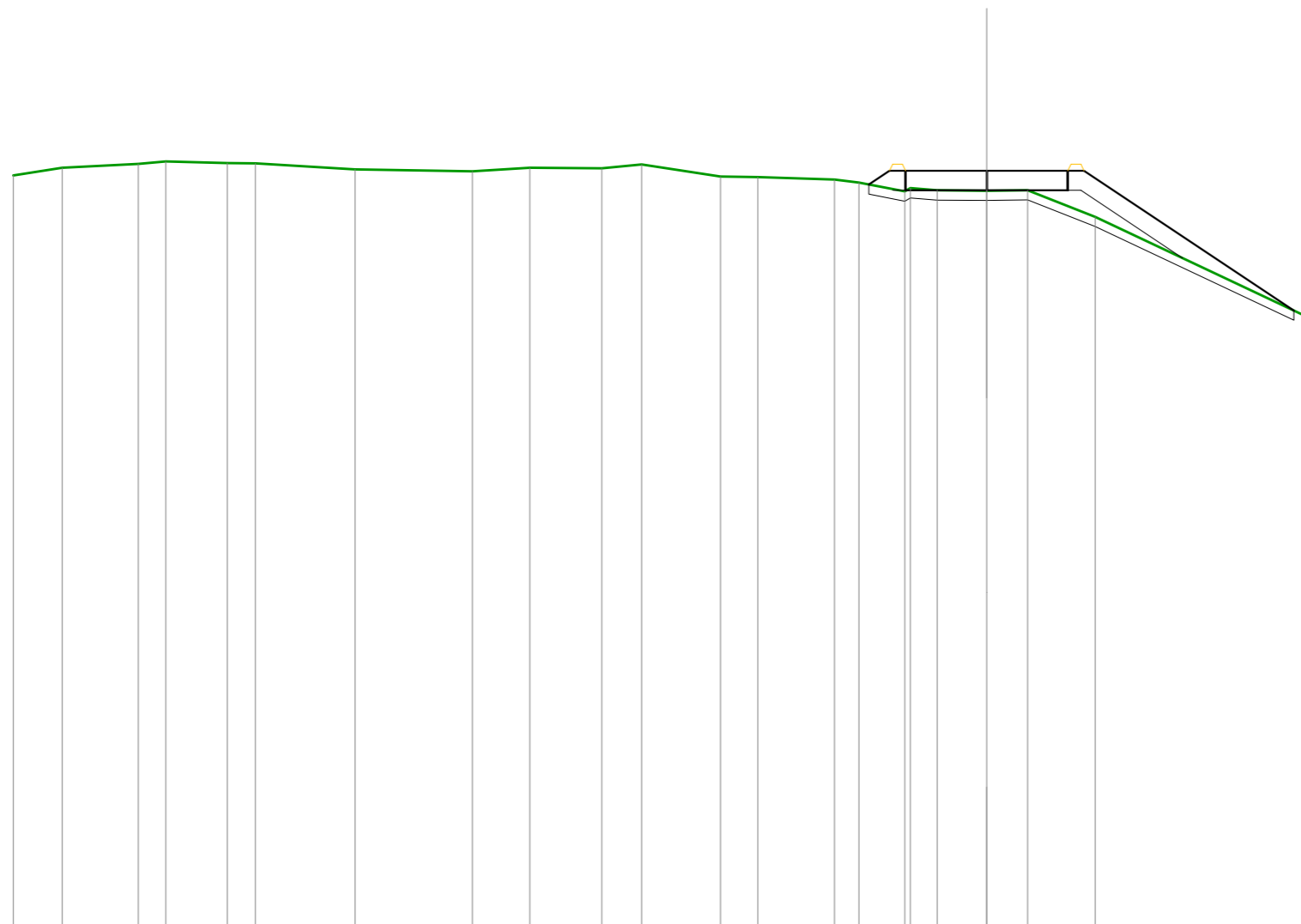
SCALA 1:200

QT.RIF. 465,000

QUOTE TERRENO	486,96 486,99	486,93 486,79		486,77	487,03 486,83 486,86		486,82	486,91 486,97	486,92 486,92	486,78 486,62	486,25	485,65 485,67	485,36
DIST.PARZIALI TERRENO	2,42	1,12	5,07	2,17	1,19	9,12	3,70	4,05	2,43	2,21	3,22	1,30	
QUOTE PROGETTO								486,97 487,42 486,82 487,42	486,82 487,42	486,82 487,42	486,33		
DIST.PARZIALI PROGETTO								0,68	2,50	2,50	1,63		

<b>SCAVI E BONIFICHE</b>	
SCOTICO	3,930 m <sup>2</sup>
<b>RILEVATI</b>	
RILEVATO	4,180 m <sup>2</sup>
TERRENO VEGETALE	2,569 m <sup>2</sup>
ARGINELLO	0,160 m <sup>2</sup>
<b>SOVRASTRUTTURA STRADALE</b>	
CASSONETTO	5,000 m

SEZIONE N.: 7  
 QT. PROGETTO: 488,244  
 DIST.PROG.: 39,088  
 DIST.PREC.: 8,762  
 DIST.SUCC.: 8,762



SCALA 1:200


QT.RIF. 465,000

QUOTE TERRENO	488,10	488,33	488,46	488,53	488,48	488,47	488,28	488,23	488,34	488,32	488,44	488,06	488,05	487,97	487,88	487,61	487,71	487,64	487,63	487,64	486,82	483,72	483,71	
DIST.PARZIALI TERRENO	1,51	2,35	0,85	1,89	0,87	3,07	3,62	1,77	2,22	1,23	2,43	1,15	2,37	0,75	1,42	0,83	1,53	1,26	2,08	6,57				
QUOTE PROGETTO															487,82	488,24	487,64	488,24	487,64	488,24	487,64	488,24	483,94	
DIST.PARZIALI PROGETTO															0,64	2,50	2,50	6,46						



<b>SCAVI E BONIFICHE</b>	
STERRO	0,104 m <sup>2</sup>
SCOTICO	2,133 m <sup>2</sup>
<b>RILEVATI</b>	
RILEVATO	1,478 m <sup>2</sup>
TERRENO VEGETALE	0,300 m <sup>2</sup>
ARGINELLO	0,160 m <sup>2</sup>
<b>SOVRASTRUTTURA STRADALE</b>	
CASSONETTO	5,000 m

SEZIONE N.: 8  
 QT. PROGETTO: 489,380  
 DIST.PROG.: 47,850  
 DIST.PREC.: 8,762  
 DIST.SUCC.: 3,150




SCALA 1:200

QT.RIF. 467,000

QUOTE TERRENO	488,80	489,54	489,79	489,71	489,65	489,61	489,41	489,14	488,83	488,71	488,63	488,68	488,77	487,37	485,76
DIST.PARZIALI TERRENO	5,97	8,45	1,31	5,47	1,34	2,00	4,02	0,95	1,94	1,74	2,89	3,07			
QUOTE PROGETTO								489,26	489,38	488,78	489,38	488,78	489,38		
DIST.PARZIALI PROGETTO								2,50	2,50	0,92					

SCAVI E BONIFICHE	
STERRO	0,818 m <sup>2</sup>
SCOTICO	1,957 m <sup>2</sup>
FOSSO	0,120 m <sup>2</sup>
RILEVATI	
RILEVATO	1,072 m <sup>2</sup>
TERRENO VEGETALE	0,363 m <sup>2</sup>
ARGINELLO	0,080 m <sup>2</sup>
SOVRASTRUTTURA STRADALE	
CASSONETTO	5,000 m

SEZIONE N.: 9  
 QT. PROGETTO: 489,866  
 DIST.PROG.: 51,000  
 DIST.PREC.: 3,150  
 DIST.SUCC.: 12,000



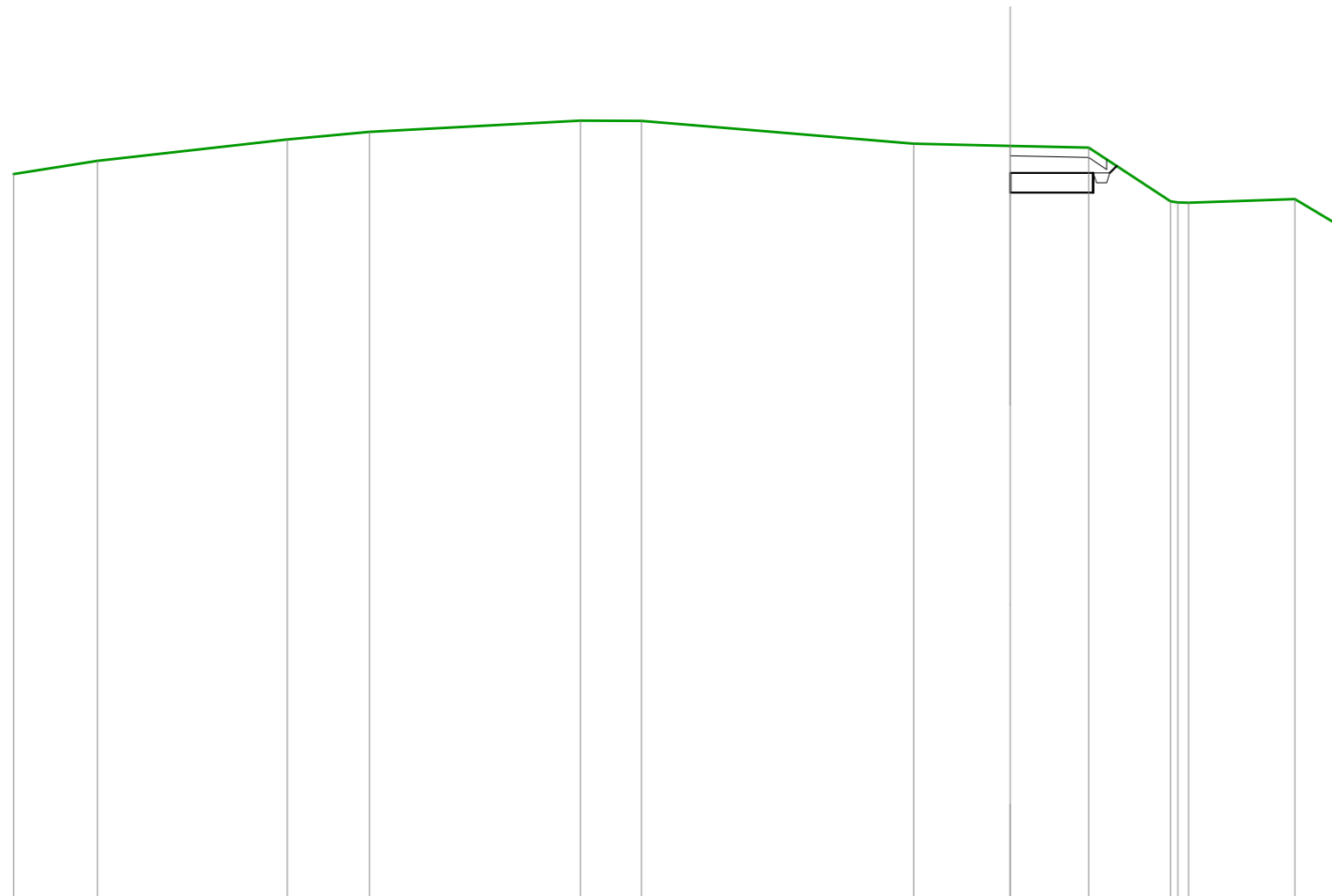
SCALA 1:200

QT.RIF. 468,000

QUOTE TERRENO	489,30	489,96	490,09	490,18	490,30	490,43	490,35	490,16	489,85	489,61	489,09	489,23	486,88
DIST.PARZIALI TERRENO	4,54	1,18	2,03	4,59	3,60	5,22	2,97	5,25	0,61	1,42	3,54	4,69	
QUOTE PROGETTO									490,00	489,87	489,27	489,87	489,18
DIST.PARZIALI PROGETTO									2,50	2,50	1,02		

SCAVI E BONIFICHE	
STERRO	2,869 m <sup>2</sup>
SCOTICO	0,872 m <sup>2</sup>
FOSSO	0,120 m <sup>2</sup>
SOVRASTRUTTURA STRADALE	
CASSONETTO	2,500 m

SEZIONE N.: 10  
 QT. PROGETTO: 491,850  
 DIST.PROG.: 63,000  
 DIST.PREC.: 12,000  
 DIST.SUCC.: 12,000



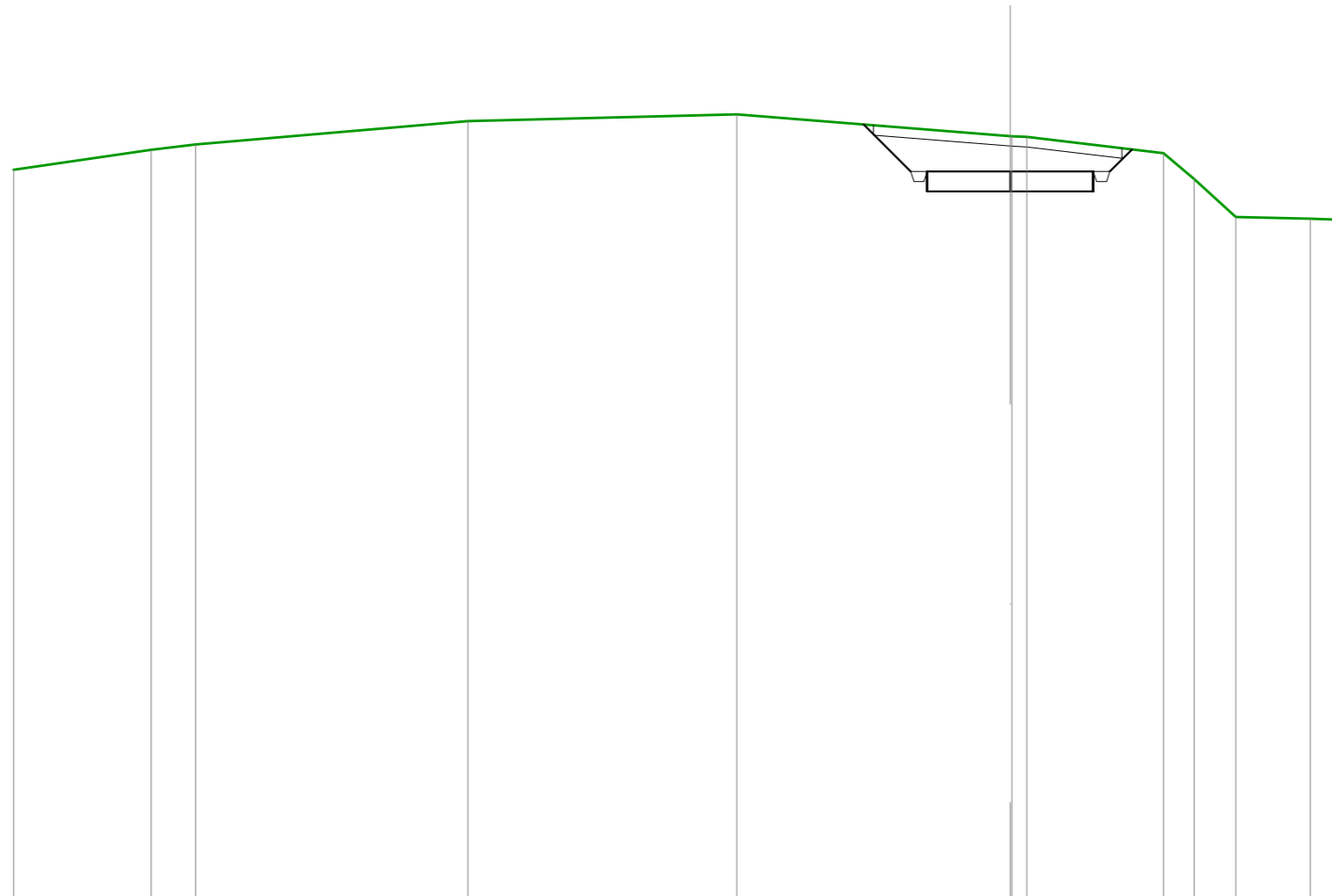
SCALA 1:200

QT.RIF. 470,000

QUOTE TERRENO	491,81	492,21		492,86	493,08		493,42	493,41		492,73	492,66	492,61	491,00	490,95	490,95	491,06	490,20
DIST.PARZIALI TERRENO	2,52	5,72	2,47	6,35	1,84	8,19	2,91	2,36	2,47	3,20	1,43						
QUOTE PROGETTO										491,25	491,85	491,25	491,85	491,85	492,06		
DIST.PARZIALI PROGETTO											2,50						

SCAVI E BONIFICHE	
STERRO	8,229 m <sup>2</sup>
SCOTICO	2,243 m <sup>2</sup>
FOSSO	0,240 m <sup>2</sup>
SOVRASTRUTTURA STRADALE	
CASSONETTO	5,000 m

SEZIONE N.: 11  
 QT. PROGETTO: 493,837  
 DIST.PROG.: 75,000  
 DIST.PREC.: 12,000  
 DIST.SUCC.: 2,178



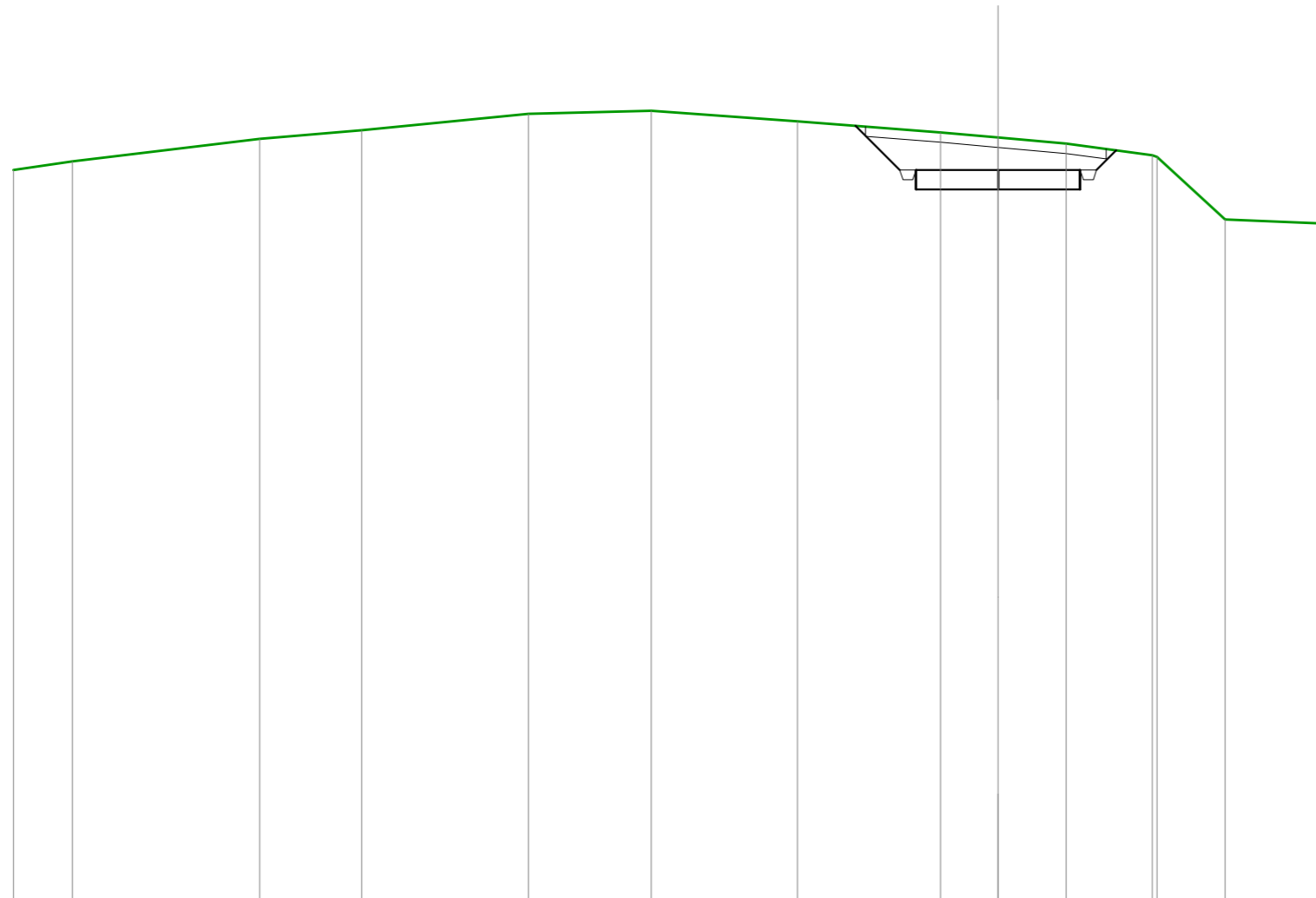
SCALA 1:200

QT.RIF. 472,000

QUOTE TERRENO	493,88	494,49	494,65	495,35	495,55	494,90	494,90	494,88	494,39	493,61	492,47	492,42	492,38
DIST.PARZIALI TERRENO	4,14	1,34	8,19	8,10	8,23	4,11	0,93	1,25	2,24	0,96			
QUOTE PROGETTO						495,25	493,84	493,24	493,84	493,24	493,84	494,50	
DIST.PARZIALI PROGETTO						1,42	2,50	2,50	0,66				

SCAVI E BONIFICHE	
STERRO	7,708 m <sup>2</sup>
SCOTICO	2,201 m <sup>2</sup>
FOSSO	0,240 m <sup>2</sup>
SOVRASTRUTTURA STRADALE	
CASSONETTO	5,000 m

SEZIONE N.: 12  
 QT. PROGETTO: 494,197  
 DIST.PROG.: 77,178  
 DIST.PREC.: 2,178  
 DIST.SUCC.: 9,282



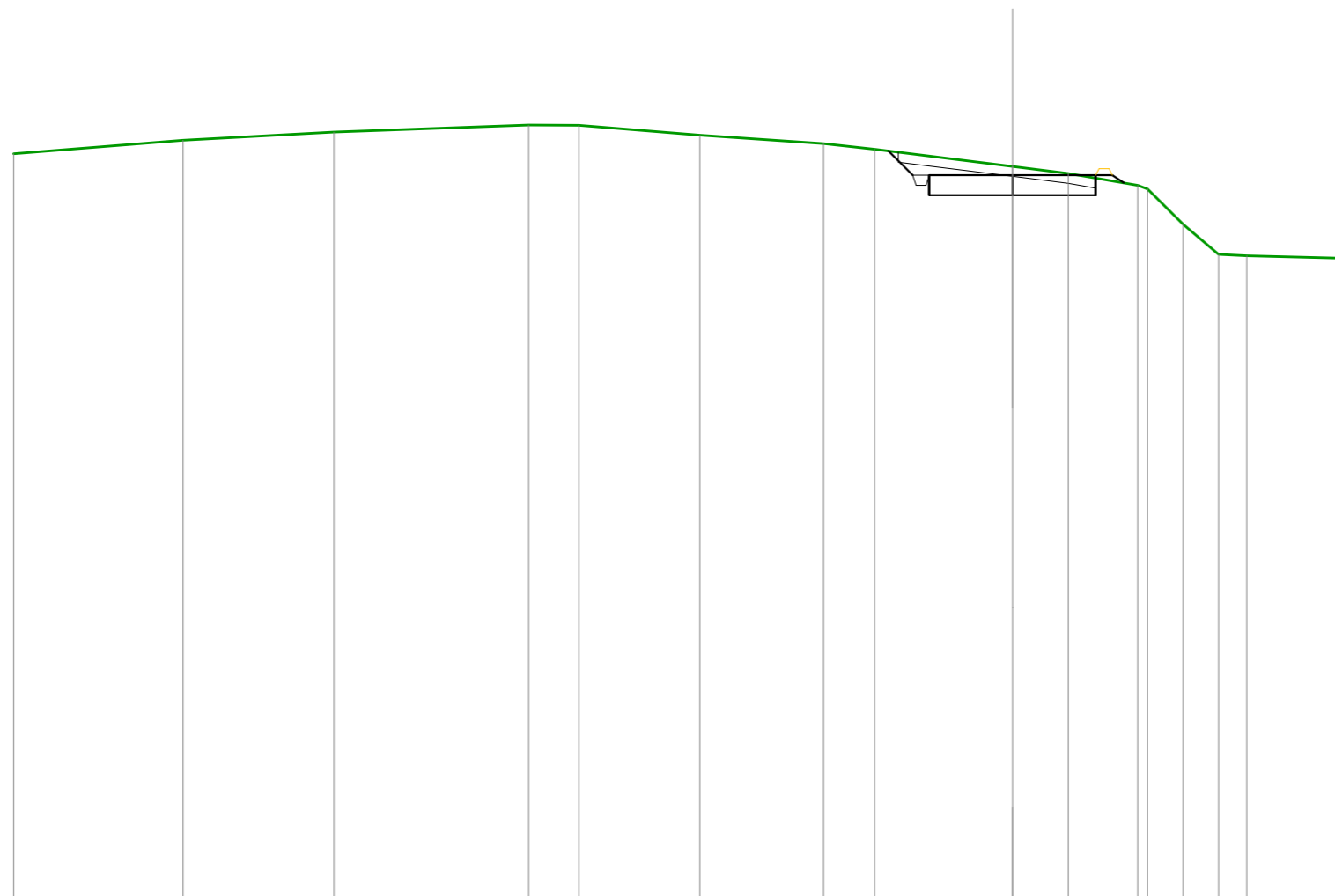
SCALA 1:200

QT.RIF. 472,000

QUOTE TERRENO	494,20	494,46		495,14	495,40		495,90	496,00		495,68		495,34	495,18	495,00	494,64	494,59	492,69	492,56	
DIST.PARZIALI TERRENO	1,80		5,71		3,11		5,08		3,73		4,46		4,36		1,76	2,07	2,62	2,07	3,09
QUOTE PROGETTO												495,54	494,20	493,60	494,20	493,60	494,20	494,79	
DIST.PARZIALI PROGETTO												1,34	2,50	2,50	0,59				

SCAVI E BONIFICHE	
STERRO	3,063 m <sup>2</sup>
SCOTICO	1,779 m <sup>2</sup>
FOSSO	0,120 m <sup>2</sup>
RILEVATI	
ARGINELLO	0,080 m <sup>2</sup>
SOVRASTRUTTURA STRADALE	
CASSONETTO	5,000 m

SEZIONE N.: 13  
 QT. PROGETTO: 495,734  
 DIST.PROG.: 86,460  
 DIST.PREC.: 9,282  
 DIST.SUCC.: 9,282



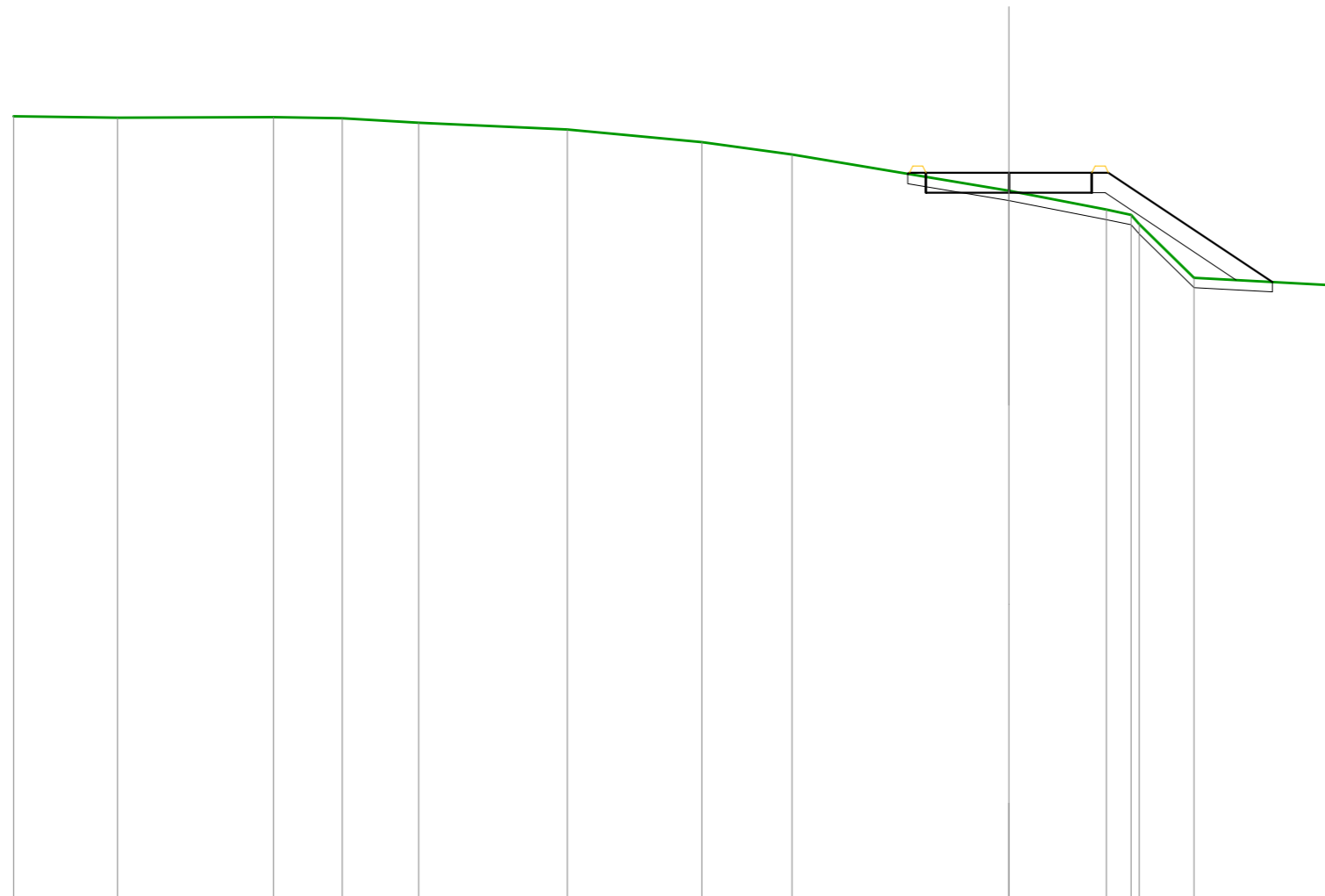
SCALA 1:200

QT.RIF. 474,000

QUOTE TERRENO	496,38	496,78	497,03		497,25	497,23	496,94	496,69	496,51		496,00	495,79	495,43	495,32	494,26	493,36	493,31	493,24
DIST.PARZIALI TERRENO		5,09	4,54	5,85	1,50	3,64	3,71	1,53	4,14	1,68	2,08	1,06	1,07	0,85	2,96			
QUOTE PROGETTO									496,46	495,73	495,13	495,73	495,13	495,73	495,50			
DIST.PARZIALI PROGETTO									0,73	2,50	2,50							

<b>SCAVI E BONIFICHE</b>	
STERRO	0,093 m <sup>2</sup>
SCOTICO	3,297 m <sup>2</sup>
<b>RILEVATI</b>	
RILEVATO	4,536 m <sup>2</sup>
TERRENO VEGETALE	2,872 m <sup>2</sup>
ARGINELLO	0,160 m <sup>2</sup>
<b>SOVRASTRUTTURA STRADALE</b>	
CASSONETTO	5,000 m

SEZIONE N.: 14  
 QT. PROGETTO: 497,271  
 DIST.PROG.: 95,742  
 DIST.PREC.: 9,282  
 DIST.SUCC.: 4,258



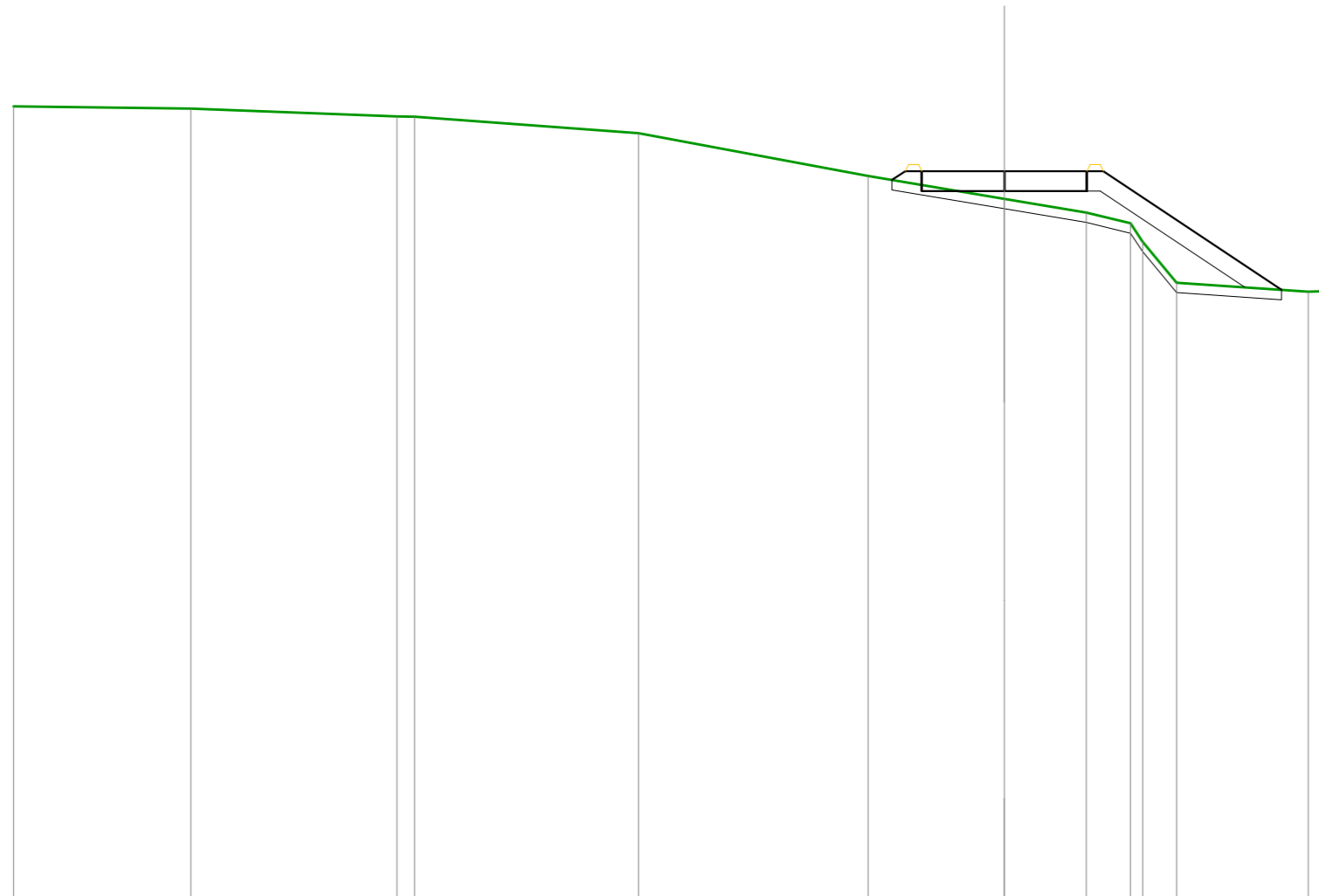
SCALA 1:200

QT.RIF. 475,000

QUOTE TERRENO	498,97	498,93	498,94	498,91	498,77	498,57	498,20	497,82	496,73	496,16	496,00	495,72	494,10	493,88	493,81
DIST.PARZIALI TERRENO	3,14	4,70	2,08	2,30	4,48	4,06	2,72	6,54	2,94	0,74	1,66	4,25			
QUOTE PROGETTO									497,24	497,27	496,67	497,27	493,98		
DIST.PARZIALI PROGETTO									2,50	2,50	4,94				

<b>SCAVI E BONIFICHE</b>	
SCOTICO	3,538 m <sup>2</sup>
<b>RILEVATI</b>	
RILEVATO	7,390 m <sup>2</sup>
TERRENO VEGETALE	3,155 m <sup>2</sup>
ARGINELLO	0,160 m <sup>2</sup>
<b>SOVRASTRUTTURA STRADALE</b>	
CASSONETTO	5,000 m

SEZIONE N.: 15  
 QT. PROGETTO: 497,976  
 DIST.PROG.: 100,000  
 DIST.PREC.: 4,258  
 DIST.SUCC.: 25,000



SCALA 1:200

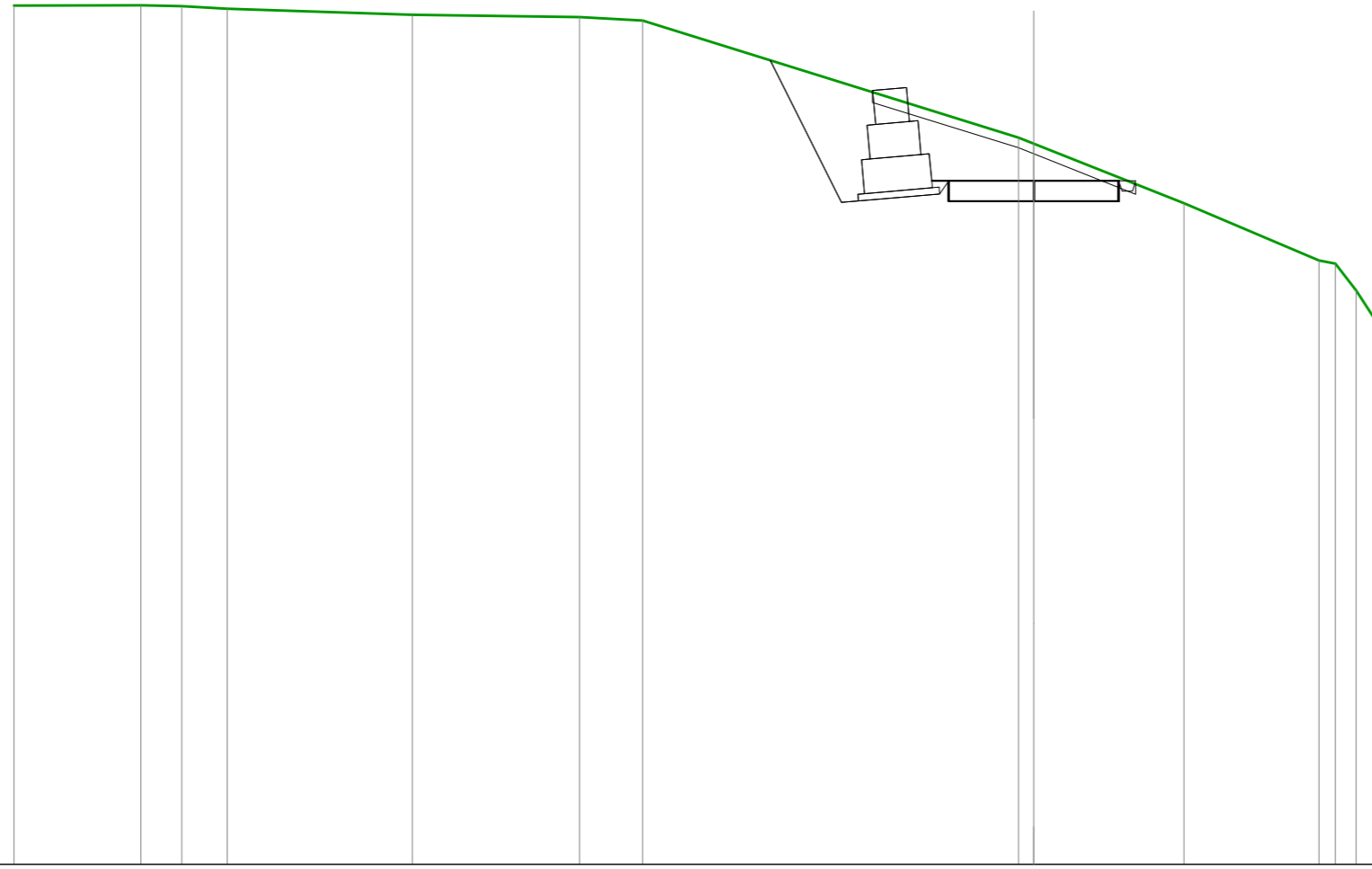
QT.RIF. 476,000

QUOTE TERRENO	499,94	499,87	499,63	499,62	499,13	497,83	497,14	496,72	496,40	495,83	494,60	494,33	494,35
DIST.PARZIALI TERRENO		5,37	6,24		6,78	6,95	4,12	2,48	1,34	1,03	3,99	0,79	
QUOTE PROGETTO						497,71	497,98	497,38	497,98	497,38	497,98	494,38	
DIST.PARZIALI PROGETTO							2,50	2,50			5,39		



<b>SCAVI E BONIFICHE</b>	
STERRO	18,928 m <sup>2</sup>
SCOTICO	2,322 m <sup>2</sup>
FOSSO	0,039 m <sup>2</sup>
<b>SOVRASTRUTTURA STRADALE</b>	
CASSONETTO	5,000 m
<b>MURI</b>	
MURO	4,497 m <sup>2</sup>
FONDAZIONE MURO	0,481 m <sup>2</sup>
<b>MURI E OPERE DI CONTENIMENTO</b>	
LUNGHEZZA GABBIONI	1

SEZIONE N.: 16  
 QT. PROGETTO: 502,115  
 DIST.PROG.: 125,000  
 DIST.PREC.: 25,000  
 DIST.SUCC.: 5,848



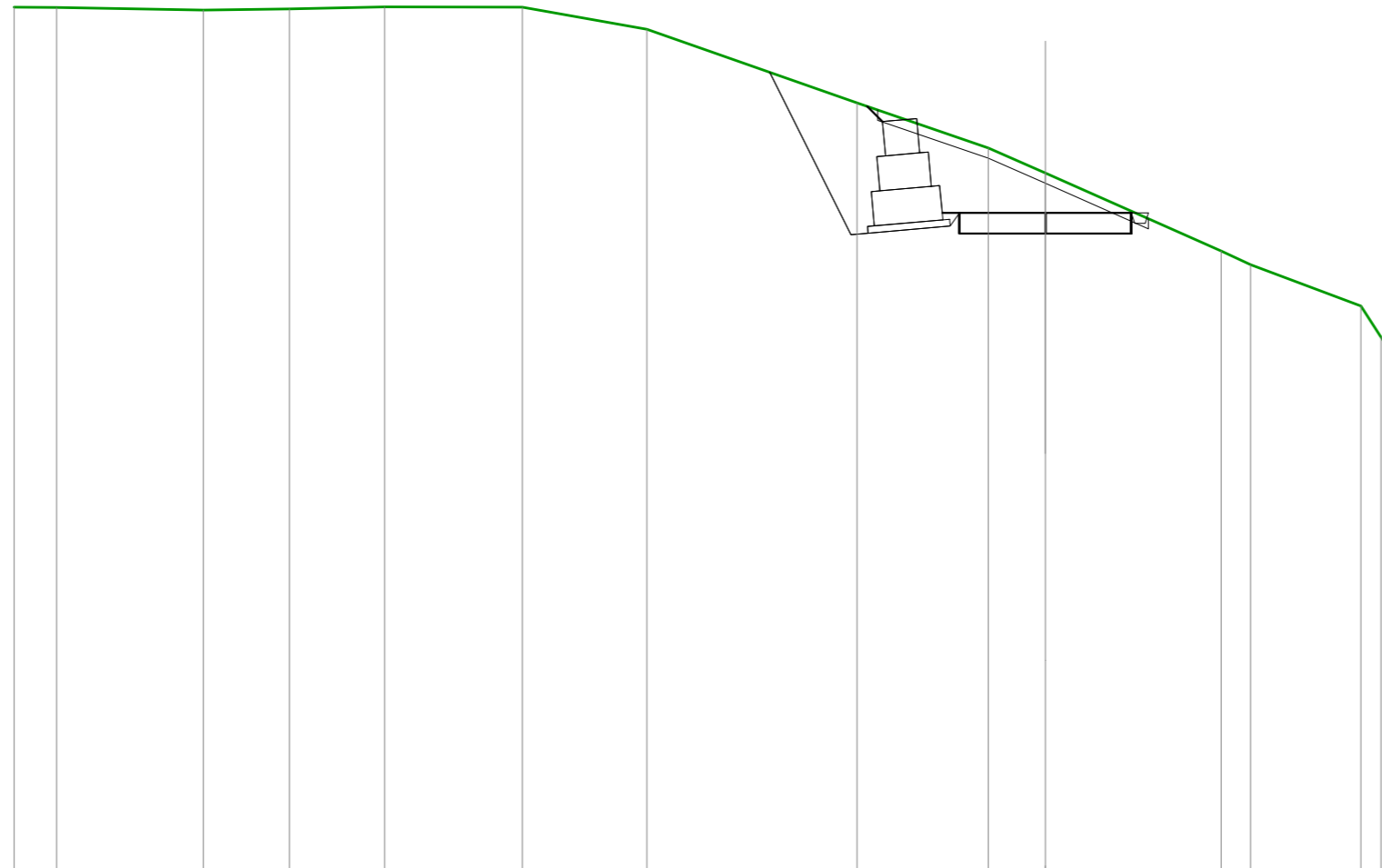
SCALA 1:200

QT.RIF. 482,000

QUOTE TERRENO	507,27	507,28	507,26	507,18		507,00		506,94	506,83			503,39	503,21		501,46		499,78	499,68	498,89	498,10
DIST.PARZIALI TERRENO		3,73	1,21	1,33	5,44		4,93	1,85		11,06			4,42		3,97			0,61		
QUOTE PROGETTO												502,12	501,52	502,12	501,52	502,12				
DIST.PARZIALI PROGETTO												2,50	2,50							

<b>SCAVI E BONIFICHE</b>	
STERRO	21,282 m <sup>2</sup>
SCOTICO	2,364 m <sup>2</sup>
FOSSO	0,058 m <sup>2</sup>
<b>RILEVATI</b>	
RIEMPIMENTO	1,033 m <sup>2</sup>
<b>SOVRASTRUTTURA STRADALE</b>	
CASSONETTO	5,000 m
<b>MURI</b>	
MURO	4,497 m <sup>2</sup>
FONDAZIONE MURO	0,481 m <sup>2</sup>
<b>MURI E OPERE DI CONTENIMENTO</b>	
LUNGHEZZA GABBIONI	1

SEZIONE N.: 17  
 QT. PROGETTO: 503,084  
 DIST.PROG.: 130,848  
 DIST.PREC.: 5,848  
 DIST.SUCC.: 15,673



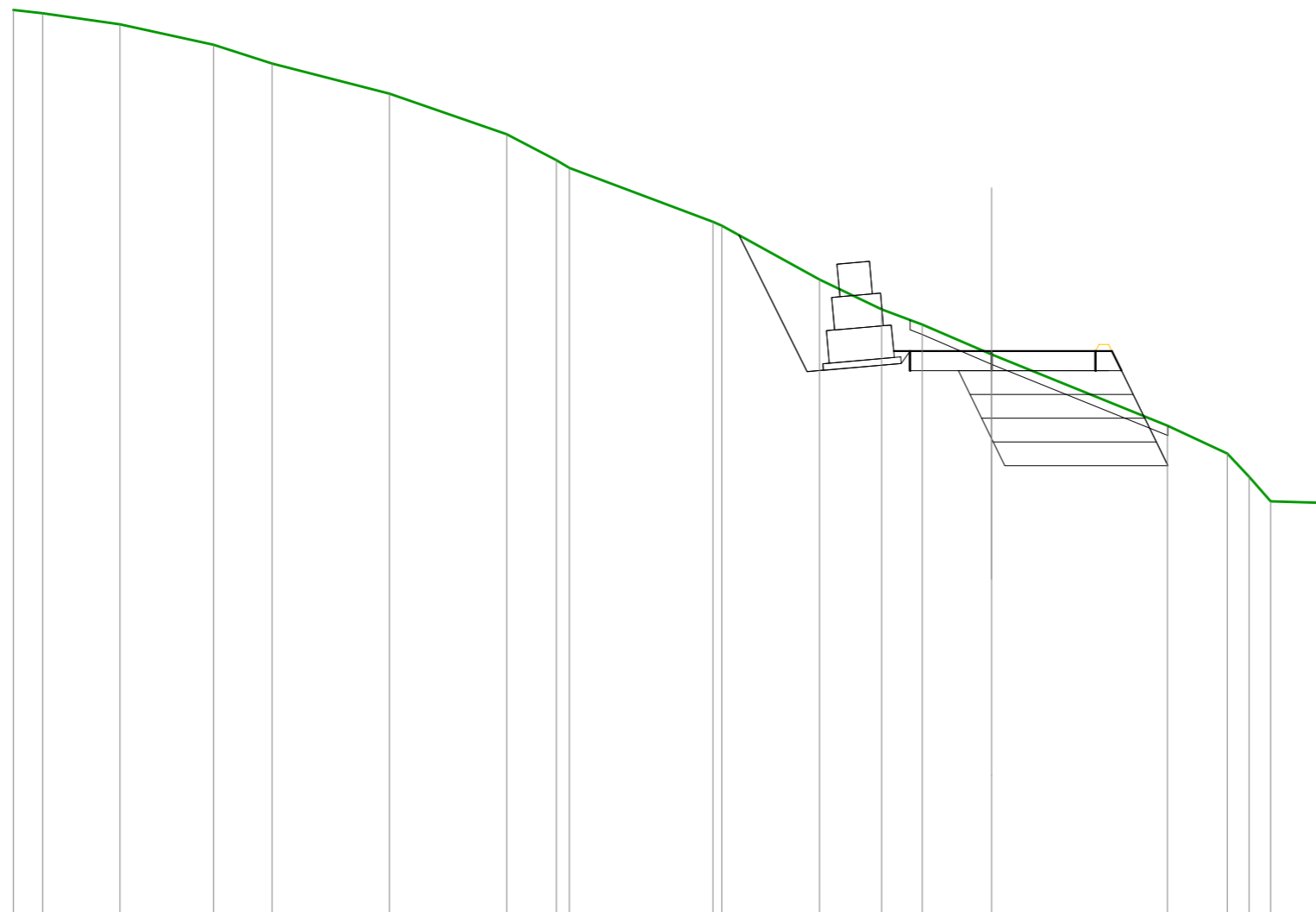
SCALA 1:200

QT.RIF. 484,000

QUOTE TERRENO	509,07	509,06	508,99	509,02	509,08	509,07	508,43	506,29	504,98	504,25	501,98	501,58	500,38	499,47	499,18
DIST.PARZIALI TERRENO	1,23	4,27	2,51	2,77	4,00	3,62	6,11	3,82	1,66	5,12	0,85	3,21	0,58		
QUOTE PROGETTO								506,18	503,08	502,48	502,48				
DIST.PARZIALI PROGETTO								1,74	2,50	2,50					

<b>SCAVI E BONIFICHE</b>	
STERRO	22,058 m <sup>2</sup>
SCOTICO	2,373 m <sup>2</sup>
<b>RILEVATI</b>	
TERRENO VEGETALE	0,240 m <sup>2</sup>
ARGINELLO	0,080 m <sup>2</sup>
<b>MURI</b>	
MURO	4,497 m <sup>2</sup>
FONDAZIONE MURO	0,481 m <sup>2</sup>
<b>MURI E OPERE DI CONTENIMENTO</b>	
LUNGHEZZA GABBIONI	1
RIEMPIMENTO TERRE RINFORZATE	14,600 m <sup>2</sup>
SUPERFICIE FRONTE TERRE RINFORZATE	3,249 m

SEZIONE N.: 18  
 QT. PROGETTO: 505,379  
 DIST.PROG.: 146,521  
 DIST.PREC.: 15,673  
 DIST.SUCC.: 0,010



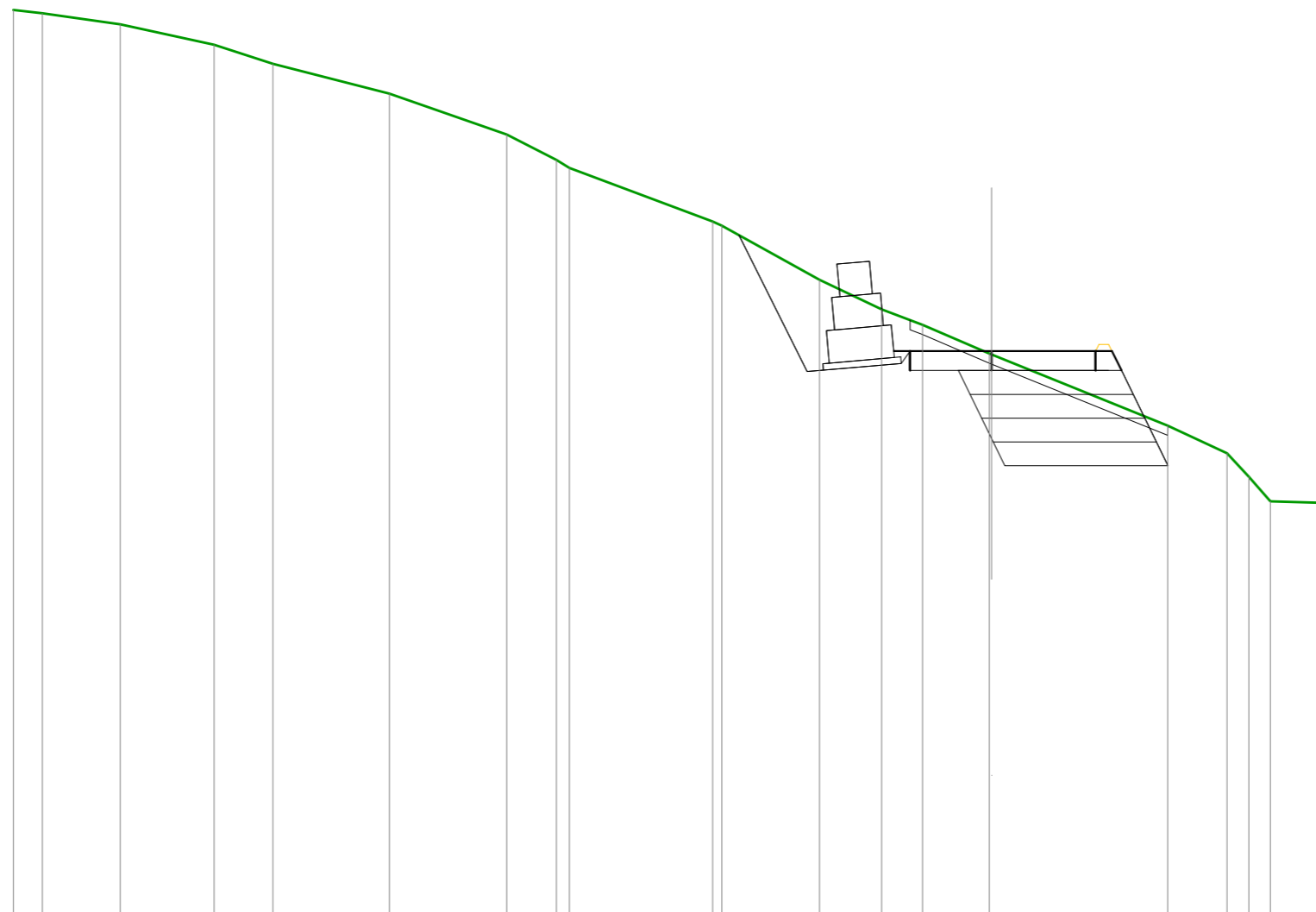
SCALA 1:200

QT.RIF. 488,000

QUOTE TERRENO	515,83	515,73	515,39	514,77	514,19	513,27	512,02	511,23	510,99	509,34	509,22	507,56	506,65	506,18	505,27	503,09	502,24	501,52	500,77	500,72
DIST.PARZIALI TERRENO	0,90	2,38	2,87	1,79	3,60	3,59	1,53	4,40	2,99	1,91	1,24	2,12	5,39	1,84	0,67	0,66	1,44			
QUOTE PROGETTO													505,38	504,78	505,38	504,78	505,38	504,78		
DIST.PARZIALI PROGETTO														5,69						

<b>SCAVI E BONIFICHE</b>	
STERRO	22,042 m <sup>2</sup>
SCOTICO	2,373 m <sup>2</sup>
<b>RILEVATI</b>	
TERRENO VEGETALE	0,240 m <sup>2</sup>
ARGINELLO	0,080 m <sup>2</sup>
<b>MURI</b>	
MURO	4,497 m <sup>2</sup>
FONDAZIONE MURO	0,481 m <sup>2</sup>
<b>MURI E OPERE DI CONTENIMENTO</b>	
LUNGHEZZA GABBIONI	1
RIEMPIMENTO TERRE RINFORZATE	14,600 m <sup>2</sup>
SUPERFICIE FRONTE TERRE RINFORZATE	3,249 m

SEZIONE N.: 19  
 QT. PROGETTO: 505,380  
 DIST.PROG.: 146,531  
 DIST.PREC.: 0,010  
 DIST.SUCC.: 5,000



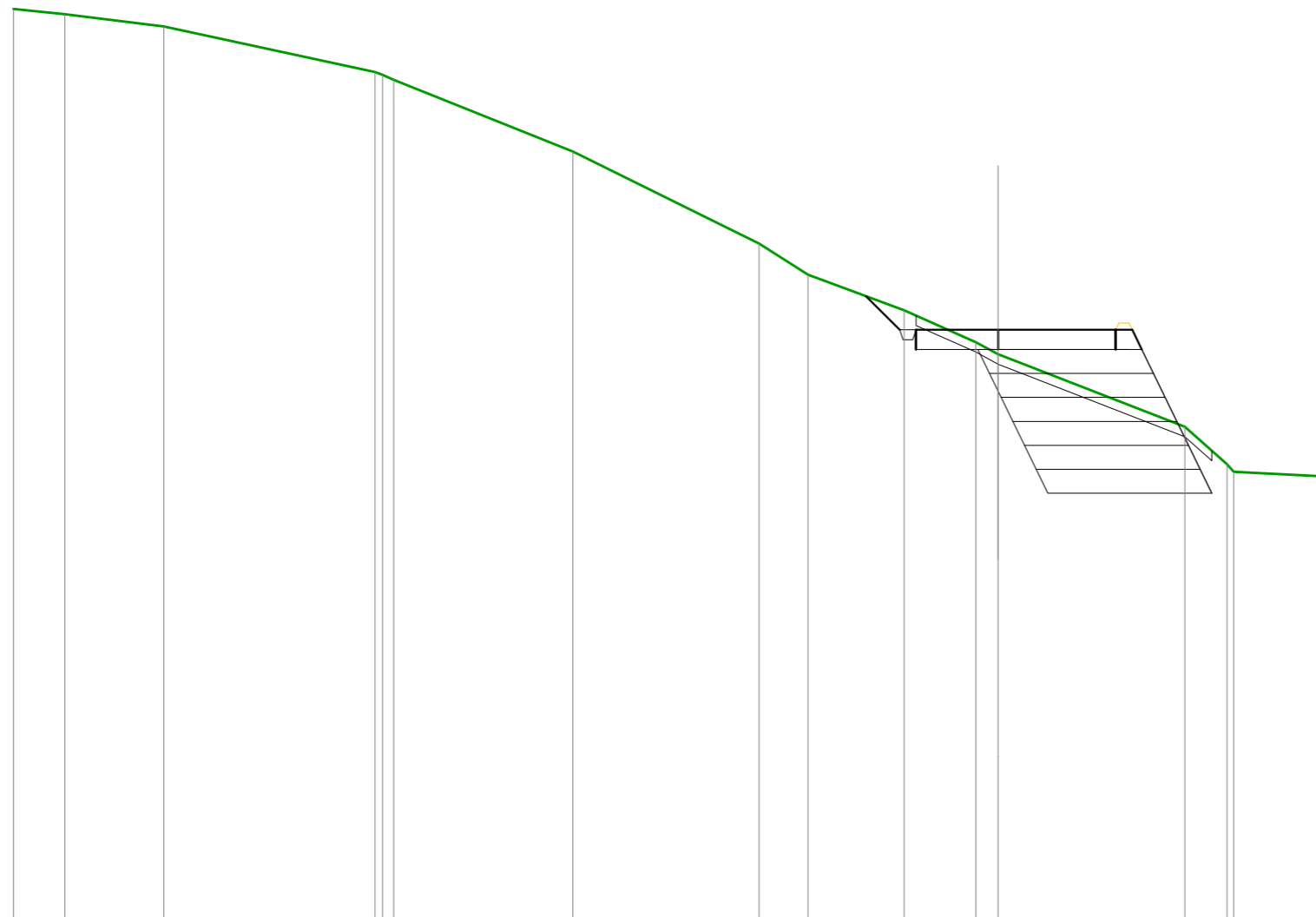
SCALA 1:200

QT.RIF. 488,000

QUOTE TERRENO	515,83	515,73	515,39	514,76	514,18	513,27	512,02	511,23	510,99	509,34	509,22	507,56	506,65	506,18	505,30	505,27	503,09	502,24	501,53	500,77	500,73	
DIST.PARZIALI TERRENO	0,89	2,39	2,88	1,80	3,57	3,60	1,52	4,39	2,99	1,91	1,25	2,05	5,40	1,83	0,67	0,66	1,45					
QUOTE PROGETTO													505,38	504,78	505,38	504,78	505,38	504,78				
DIST.PARZIALI PROGETTO														5,69								

<b>SCAVI E BONIFICHE</b>	
STERRO	15,699 m <sup>2</sup>
SCOTICO	2,704 m <sup>2</sup>
FOSSO	0,120 m <sup>2</sup>
<b>RILEVATI</b>	
RILEVATO	0,013 m <sup>2</sup>
TERRENO VEGETALE	0,240 m <sup>2</sup>
ARGINELLO	0,080 m <sup>2</sup>
<b>MURI E OPERE DI CONTENIMENTO</b>	
RIEMPIMENTO TERRE RINFORZATE	21,904 m <sup>2</sup>
SUPERFICIE FRONTE TERRE RINFORZATE	4,873 m

SEZIONE N.: 20  
 QT. PROGETTO: 505,909  
 DIST.PROG.: 151,531  
 DIST.PREC.: 5,000  
 DIST.SUCC.: 7,686



SCALA 1:200

QT.RIF. 488,000

QUOTE TERRENO	515,68	515,52	515,15	513,76	513,68	513,52	511,34	508,54	507,58	506,50	505,53	505,16	502,95	501,81	501,58	501,44
DIST.PARZIALI TERRENO	1,57	3,02	6,43	5,46	5,67	1,49	2,93	2,18	0,68	5,69	1,28	2,82				
QUOTE PROGETTO									506,93	505,91	505,31	505,91	505,31	505,91	505,31	
DIST.PARZIALI PROGETTO									1,02	6,08						





















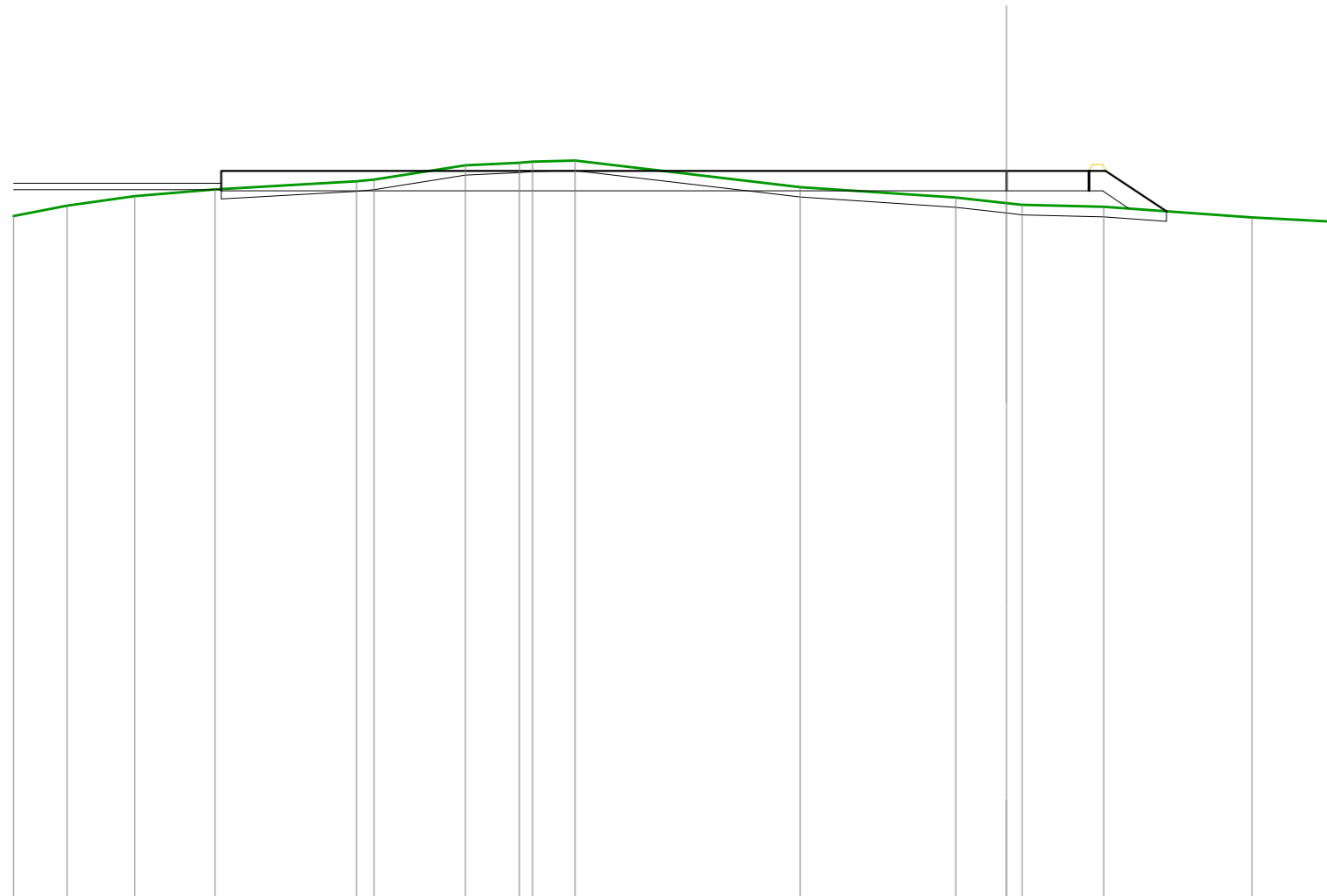






SCAVI E BONIFICHE	
STERRO	0,004 m <sup>2</sup>
SCOTICO	8,566 m <sup>2</sup>
RILEVATI	
RILEVATO	5,782 m <sup>2</sup>
TERRENO VEGETALE	0,778 m <sup>2</sup>
ARGINELLO	0,080 m <sup>2</sup>

SEZIONE N.: 32  
 QT. PROGETTO: 507,938  
 DIST.PROG.: 225,000  
 DIST.PREC.: 3,469  
 DIST.SUCC.: 3,202



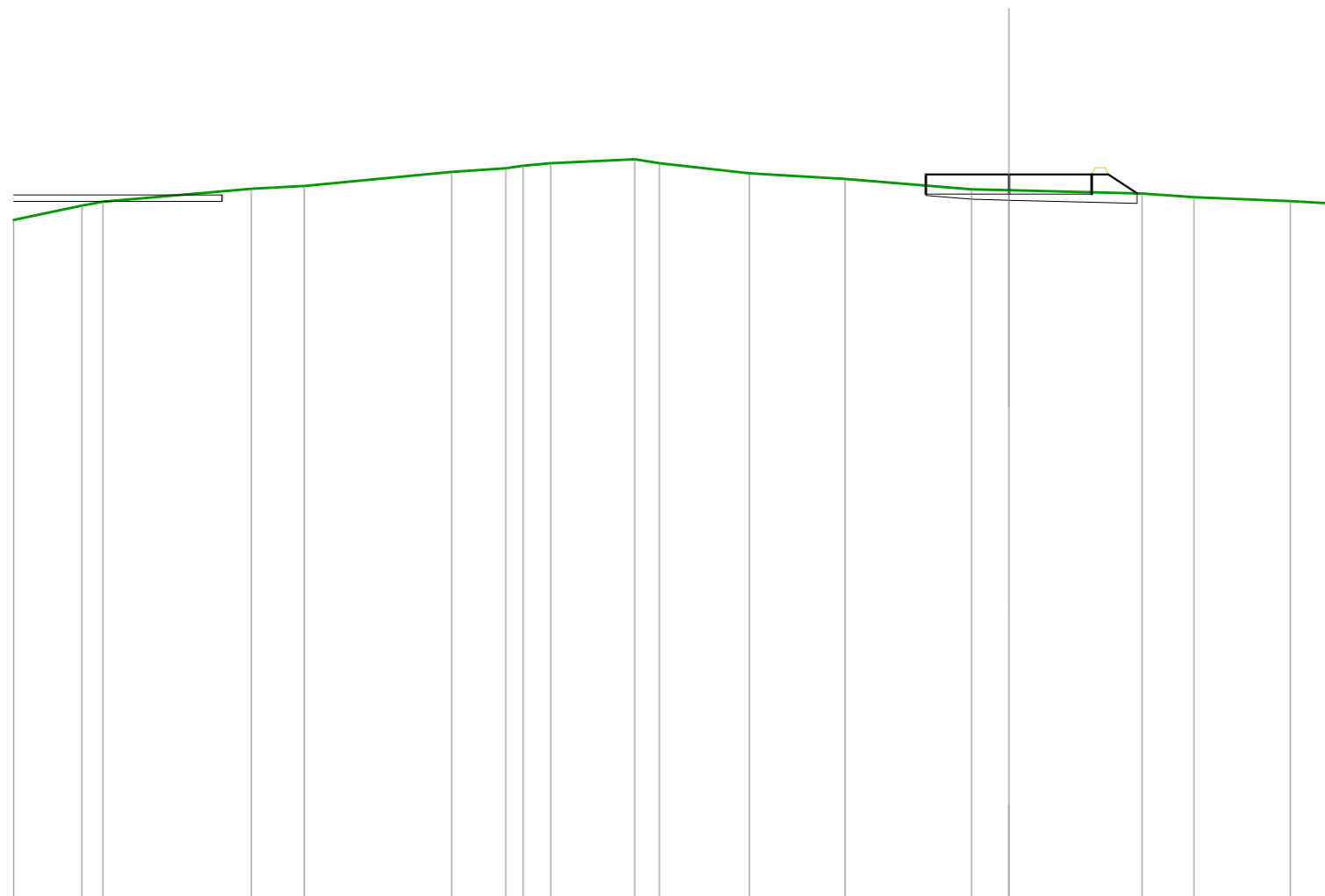
SCALA 1:200

QT.RIF. 486,000

QUOTE TERRENO	506,57	506,89	507,18	507,38	507,63	507,68	508,11	508,19	508,22	508,25	507,45	507,14	506,97	506,91	506,85	506,53	506,40
DIST.PARZIALI TERRENO	1,62	2,04	2,43	4,27	2,76	1,63	1,28	6,80	4,70	1,54	2,47	4,47	2,59				
QUOTE PROGETTO													507,34	507,94	507,94	506,72	
DIST.PARZIALI PROGETTO													1,83				

SCAVI E BONIFICHE	
STERRO	0,544 m <sup>2</sup>
SCOTICO	1,908 m <sup>2</sup>
RILEVATI	
RILEVATO	0,836 m <sup>2</sup>
ARGINELLO	0,080 m <sup>2</sup>

SEZIONE N.: 33  
 QT. PROGETTO: 508,222  
 DIST.PROG.: 228,202  
 DIST.PREC.: 3,202  
 DIST.SUCC.: 0,010



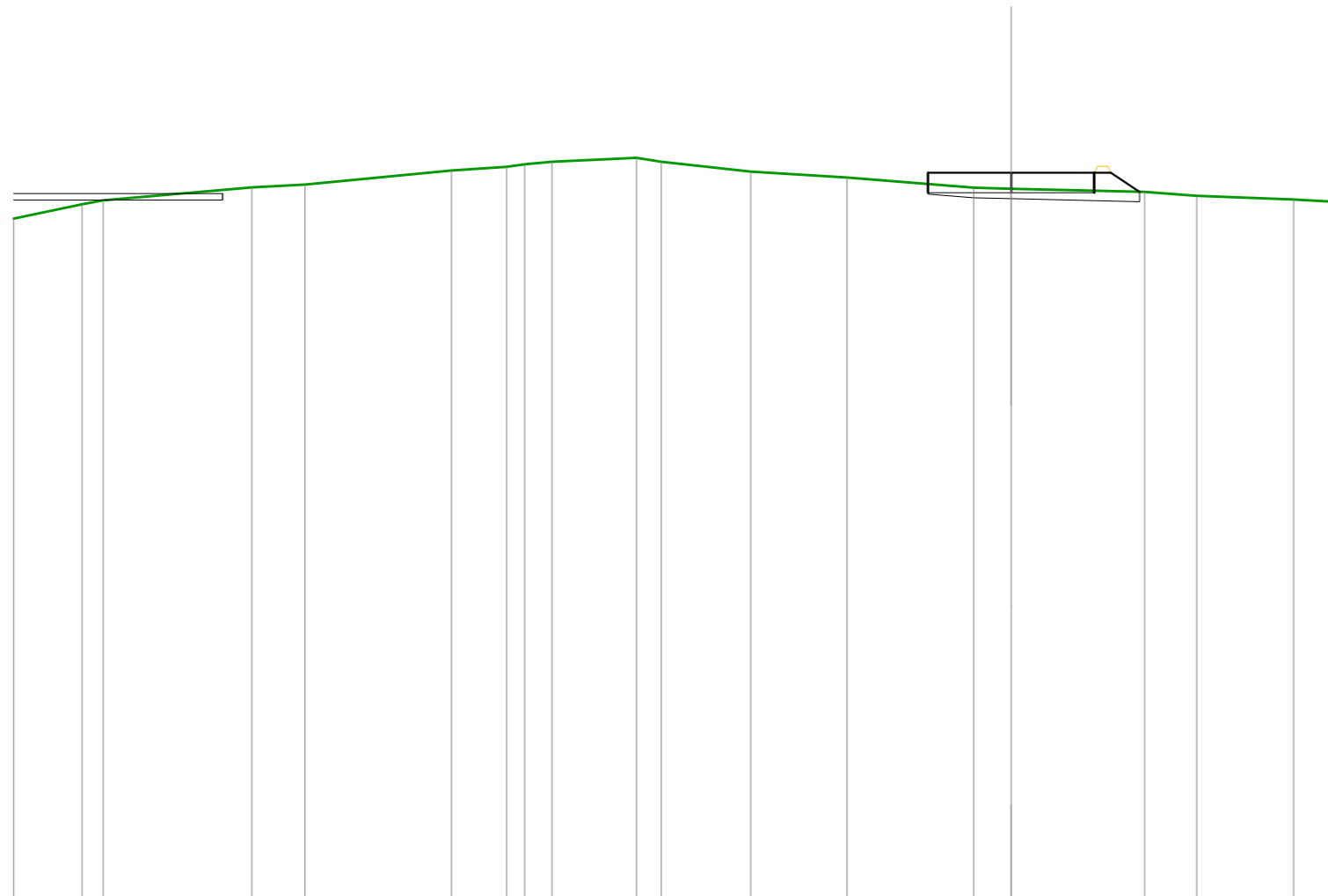
SCALA 1:200

QT.RIF. 486,000

QUOTE TERRENO	506,84	507,28	507,40		507,78	507,88		508,30	508,41	508,48	508,56	508,68	508,56	508,26	508,08	507,77	507,74	507,65	507,53	507,42	507,33
DIST.PARZIALI TERRENO	2,06	0,63	4,47	1,60	4,43	1,63	0,82	2,54	0,75	2,71	2,89	3,81	1,12	4,01	1,57	2,91	1,51				
QUOTE PROGETTO																507,62	508,22	507,62	508,22	507,65	
DIST.PARZIALI PROGETTO																5,00	0,86				

SCAVI E BONIFICHE	
STERRO	0,547 m <sup>2</sup>
SCOTICO	1,907 m <sup>2</sup>
RILEVATI	
RILEVATO	0,828 m <sup>2</sup>
ARGINELLO	0,080 m <sup>2</sup>

SEZIONE N.: PAR04-FP  
 QT. PROGETTO: 508,223  
 DIST.PROG.: 228,212  
 DIST.PREC.: 0,010  
 DIST.SUCC.: 2,056



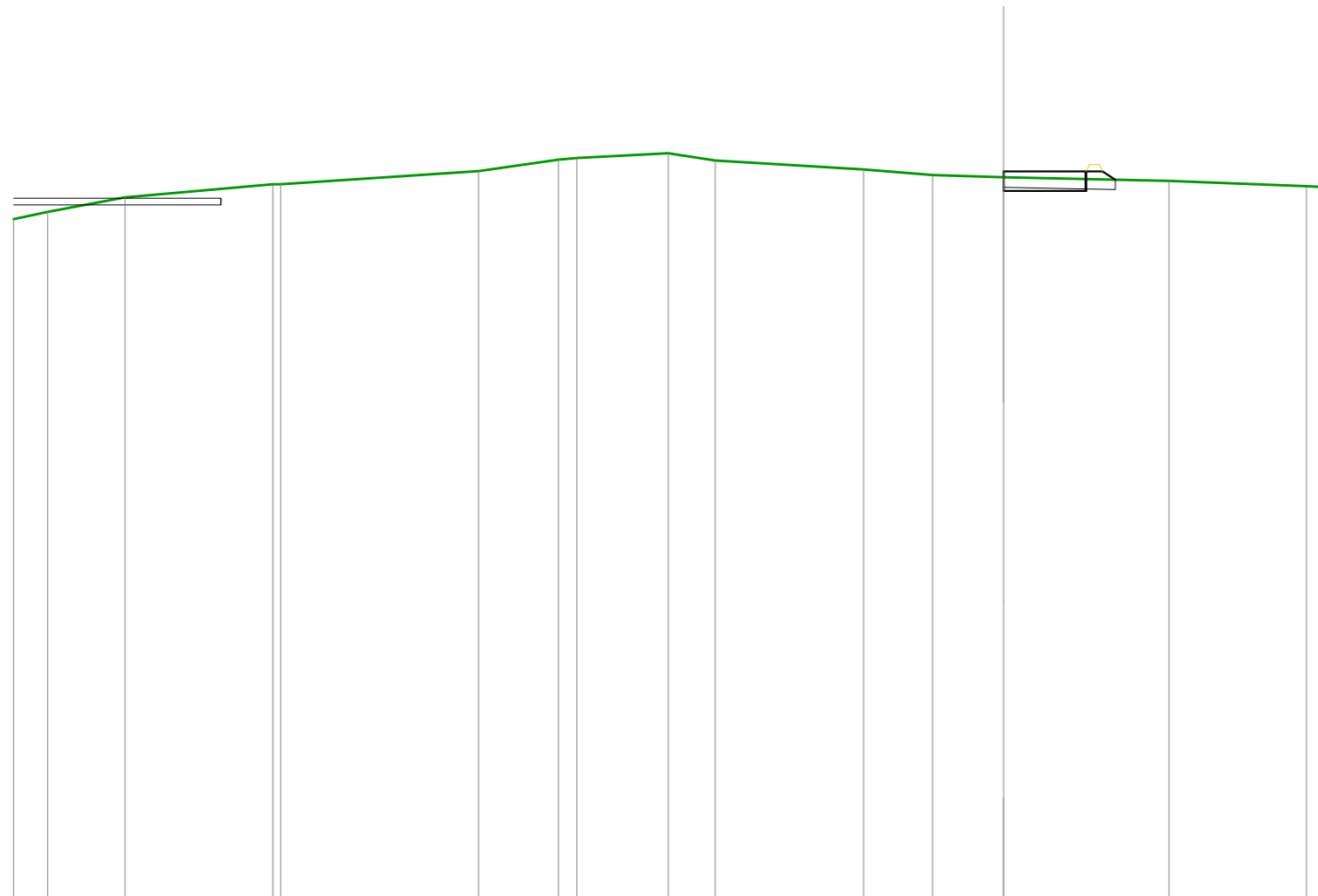
SCALA 1:200

QT.RIF. 486,000

QUOTE TERRENO	506,84	507,28	507,40		507,79	507,88		508,30	508,41	508,48	508,56	508,68	508,56	508,26	508,08	507,78	507,75	507,65	507,53	507,42	507,34	
DIST.PARZIALI TERRENO	2,06	0,64	4,47	1,59	4,41	1,66	0,82	2,54	0,75	2,69	2,90	3,81	1,13	4,01	1,56	2,91	1,51					
QUOTE PROGETTO																507,62	508,22	507,62	508,22	507,65		
DIST.PARZIALI PROGETTO																5,00	0,86					

SCAVI E BONIFICHE	
STERRO	1,402 m <sup>2</sup>
SCOTICO	1,016 m <sup>2</sup>
RILEVATI	
ARGINELLO	0,080 m <sup>2</sup>
SOVRASTRUTTURA STRADALE	
CASSONETTO	2,500 m

SEZIONE N.: 35  
 QT. PROGETTO: 508,443  
 DIST.PROG.: 230,268  
 DIST.PREC.: 2,056  
 DIST.SUCC.: 7,659



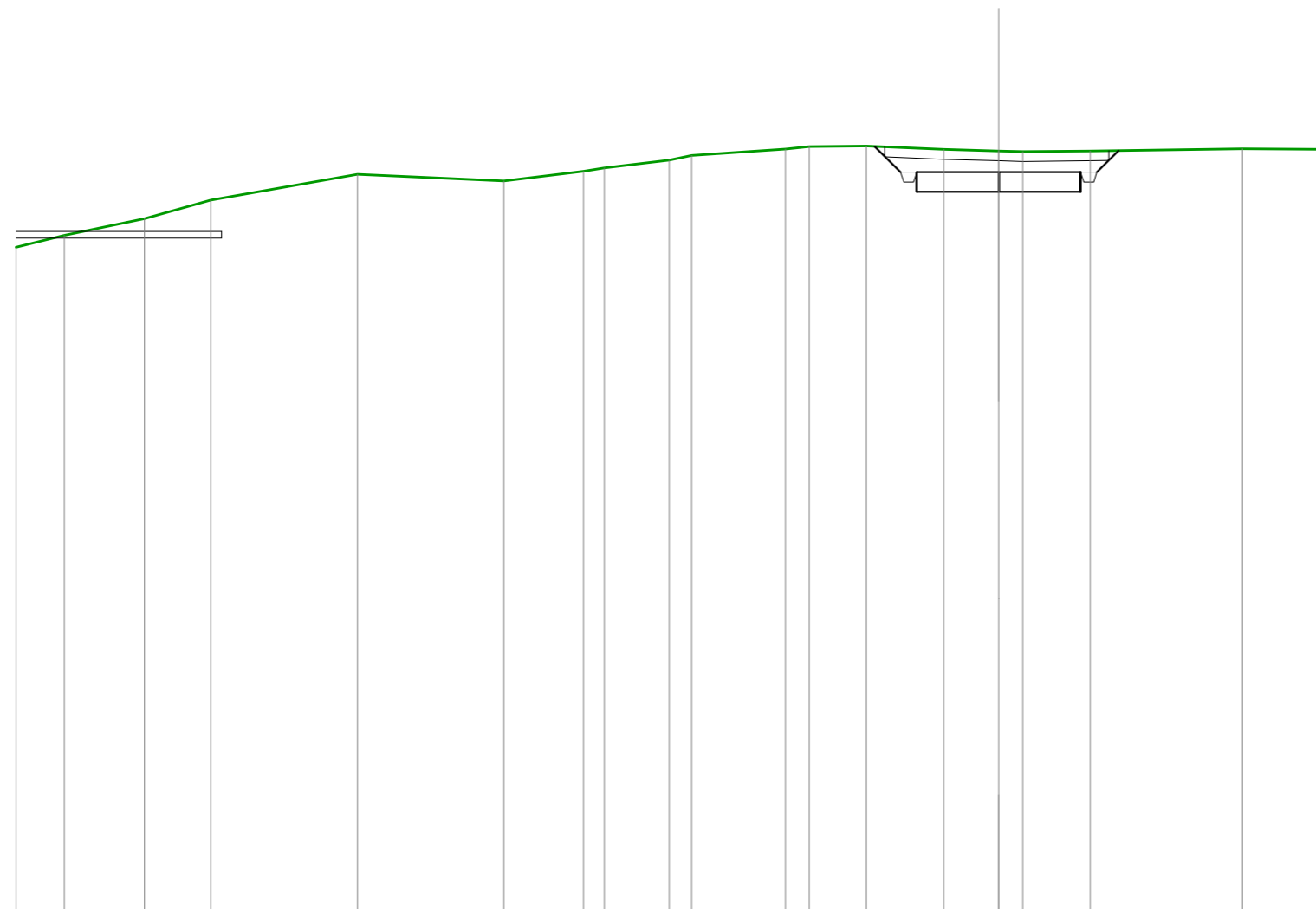
SCALA 1:200

QT.RIF. 486,000

QUOTE TERRENO	506,99	507,21	507,65	508,05	508,05	508,45	508,80	508,84	508,99	508,77	508,50	508,33	508,26	508,15	507,99	507,94
DIST.PARZIALI TERRENO	1,03	2,35	4,47	5,99	2,43	2,77	1,42	4,49	2,09	2,15	5,01	4,17	0,82			
QUOTE PROGETTO											507,84	508,44	507,84	508,44	508,44	508,19
DIST.PARZIALI PROGETTO											2,50					

SCAVI E BONIFICHE	
STERRO	8,457 m <sup>2</sup>
SCOTICO	2,052 m <sup>2</sup>
FOSSO	0,240 m <sup>2</sup>
SOVRASTRUTTURA STRADALE	
CASSONETTO	5,000 m

SEZIONE N.: 36  
 QT. PROGETTO: 509,515  
 DIST.PROG.: 237,928  
 DIST.PREC.: 7,659  
 DIST.SUCC.: 4,341



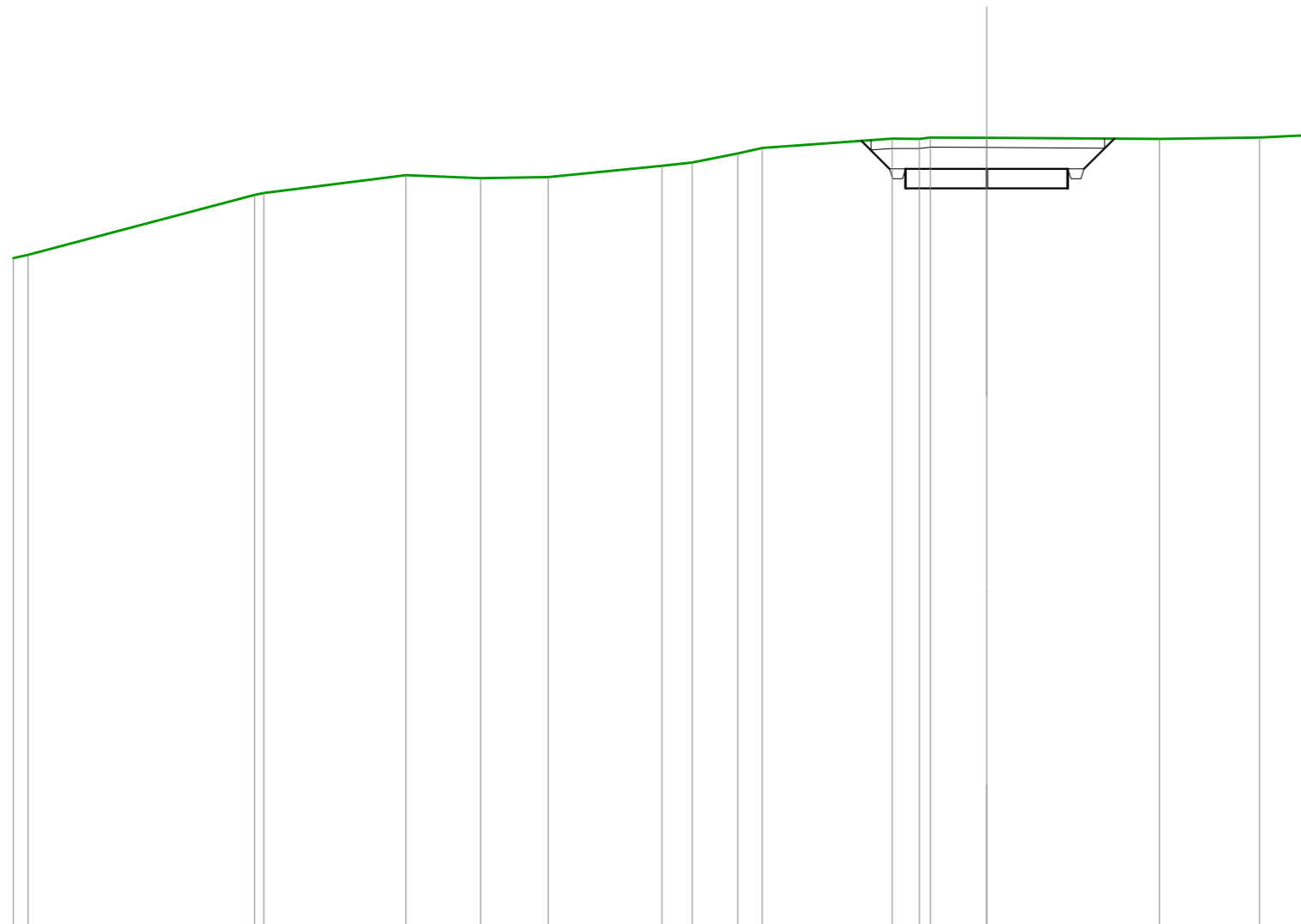
SCALA 1:200

QT.RIF. 487,000

QUOTE TERRENO	507,22	507,59	508,09	508,66	509,45	509,24	509,54	509,64	509,88	510,02	510,22	510,29	510,31	510,21	510,16	510,14	510,16	510,23	510,21	
DIST.PARZIALI TERRENO	1,47	2,45	2,03	4,47	4,47	2,43	0,64	1,98	0,69	2,86	0,72	1,75	2,36	1,68	0,73	2,06	4,64	2,56		
QUOTE PROGETTO													510,30	509,51	508,91	509,51	508,91	509,51	510,17	
DIST.PARZIALI PROGETTO													0,78	2,50	2,50	0,66				

SCAVI E BONIFICHE	
STERRO	7,394 m <sup>2</sup>
SCOTICO	2,160 m <sup>2</sup>
FOSSO	0,240 m <sup>2</sup>
SOVRASTRUTTURA STRADALE	
CASSONETTO	5,000 m

SEZIONE N.: 37  
 QT. PROGETTO: 510,301  
 DIST.PROG.: 242,268  
 DIST.PREC.: 4,341  
 DIST.SUCC.: 8,647



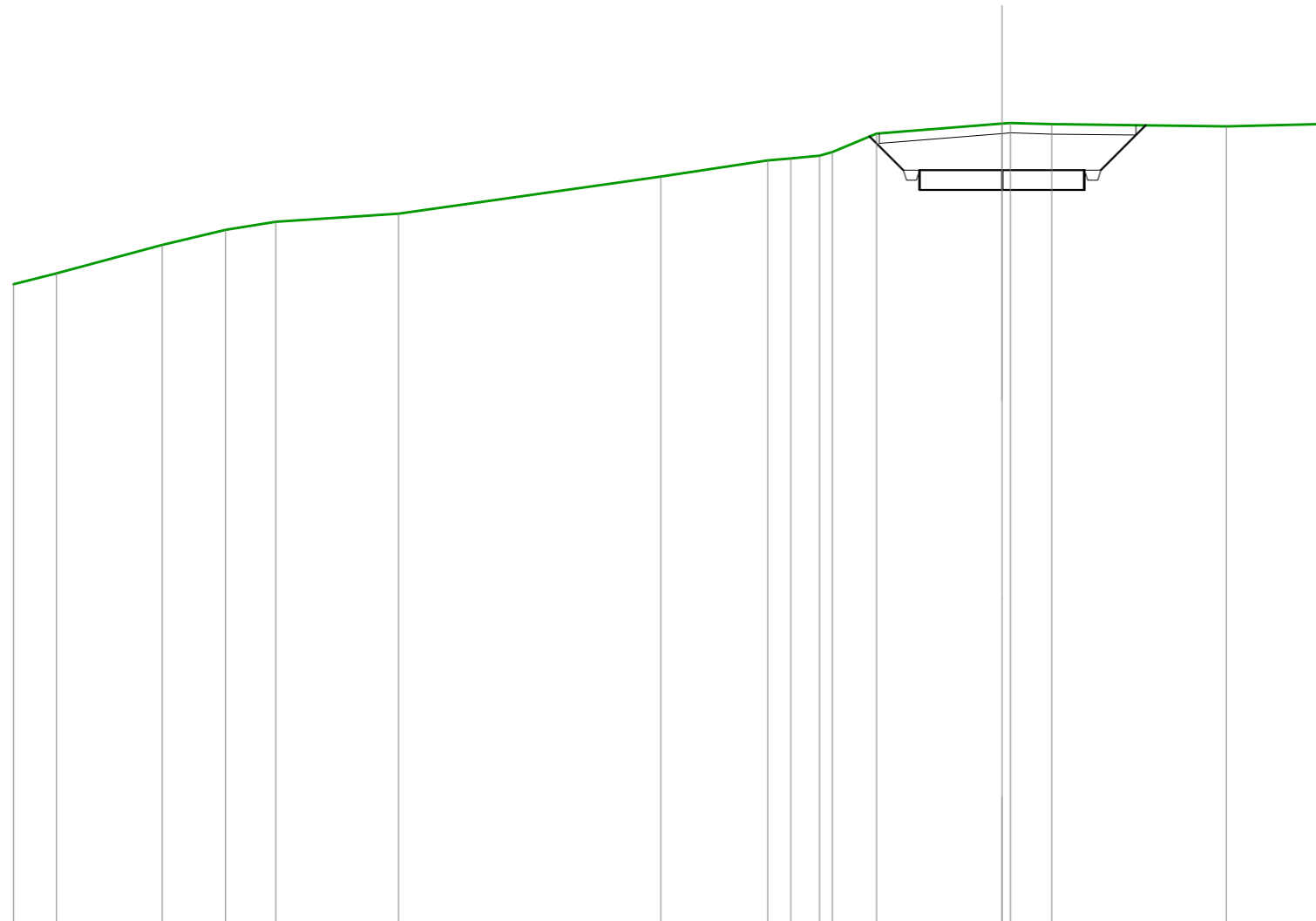
SCALA 1:200

QT.RIF. 487,000

QUOTE TERRENO	507,55 507,66	509,50 509,56	510,11	510,02	510,05	510,39	510,50	510,78	510,95	511,23	511,23 511,27	511,26	511,23	511,26	511,34
DIST.PARZIALI TERRENO	6,97	4,38	2,30	2,08	3,51	0,93	1,41	0,75	4,00	0,84	1,74	5,33	3,08	1,60	
QUOTE PROGETTO										511,16 510,30 509,70 510,30	511,27	509,70 510,30	511,24		
DIST.PARZIALI PROGETTO										0,86	2,50	2,50	0,94		

SCAVI E BONIFICHE	
STERRO	10,329 m <sup>2</sup>
SCOTICO	2,335 m <sup>2</sup>
FOSSO	0,240 m <sup>2</sup>
SOVRASTRUTTURA STRADALE	
CASSONETTO	5,000 m

SEZIONE N.: 38  
 QT. PROGETTO: 511,970  
 DIST.PROG.: 250,915  
 DIST.PREC.: 8,647  
 DIST.SUCC.: 12,987



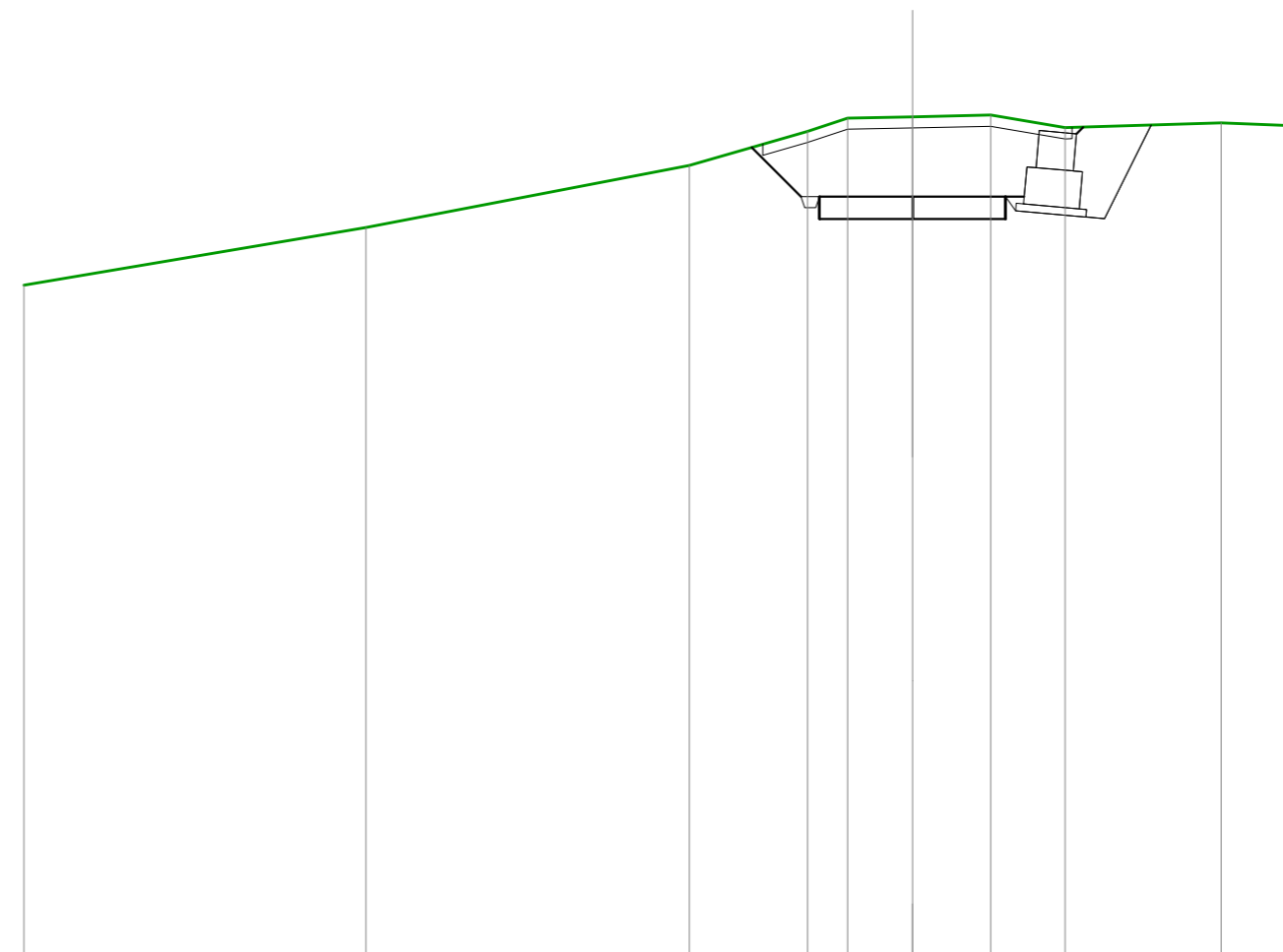
SCALA 1:200

QT.RIF. 489,000

QUOTE TERRENO	508,51	508,84	509,70	510,16	510,41	510,65	511,78	512,27	512,33	512,42	512,52	513,08	513,38	513,40	513,37	513,30	513,38	
DIST.PARZIALI TERRENO	1,31	3,20	1,92	1,53	3,72	7,96	3,24	0,71	0,87	1,34	3,81	1,26	5,30	3,19				
QUOTE PROGETTO												512,99	511,97	511,37	511,97	511,37	511,97	513,33
DIST.PARZIALI PROGETTO												1,02	2,50	2,50	1,36			

SCAVI E BONIFICHE	
STERRO	21,055 m <sup>2</sup>
SCOTICO	2,491 m <sup>2</sup>
FOSSO	0,120 m <sup>2</sup>
RILEVATI	
RIEMPIMENTO	0,259 m <sup>2</sup>
SOVRASTRUTTURA STRADALE	
CASSONETTO	5,000 m
MURI	
MURO	2,501 m <sup>2</sup>
FONDAZIONE MURO	0,381 m <sup>2</sup>
MURI E OPERE DI CONTENIMENTO	
LUNGHEZZA GABBIONI	1

SEZIONE N.: 39  
 QT. PROGETTO: 514,477  
 DIST.PROG.: 263,903  
 DIST.PREC.: 12,987  
 DIST.SUCC.: 9,597



SCALA 1:200

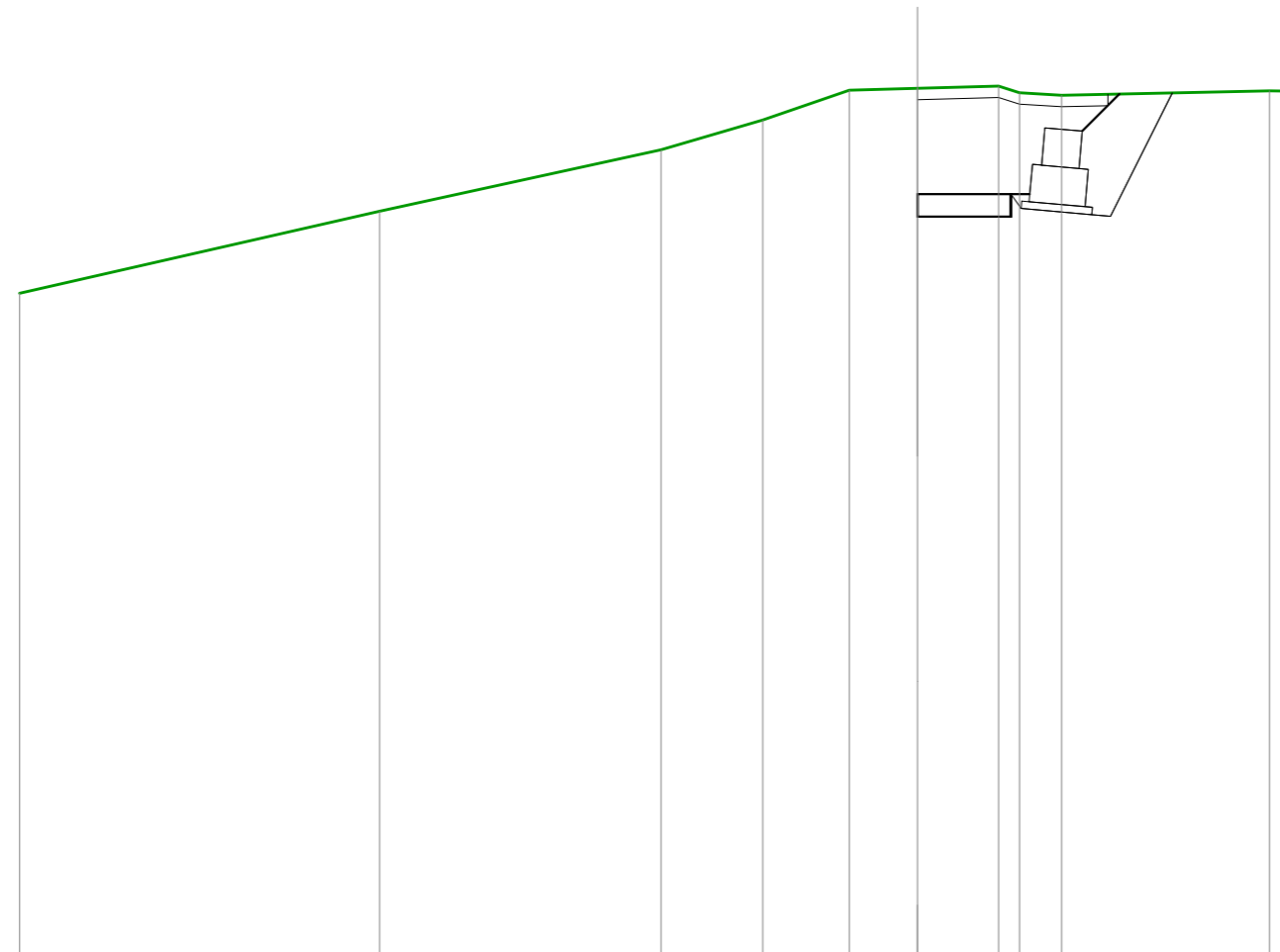
QT.RIF. 494,000

QUOTE TERRENO	512,10	513,65	515,32	516,23	516,59	516,62	516,67	516,33	516,45	516,39
DIST.PARZIALI TERRENO	9,19	8,68	3,18	1,08	1,75	2,10	2,00	4,19	1,71	
QUOTE PROGETTO			515,80	514,48	513,88	514,48	513,88	514,48	516,16	516,34
DIST.PARZIALI PROGETTO			1,32	2,50	2,50	1,40				



<b>SCAVI E BONIFICHE</b>	
STERRO	18,103 m <sup>2</sup>
SCOTICO	1,528 m <sup>2</sup>
<b>RILEVATI</b>	
RIEMPIMENTO	2,489 m <sup>2</sup>
<b>SOVRASTRUTTURA STRADALE</b>	
CASSONETTO	2,500 m
<b>MURI</b>	
MURO	2,501 m <sup>2</sup>
FONDAZIONE MURO	0,381 m <sup>2</sup>
<b>MURI E OPERE DI CONTENIMENTO</b>	
LUNGHEZZA GABBIONI	1

SEZIONE N.: 40  
 QT. PROGETTO: 516,330  
 DIST.PROG.: 273,500  
 DIST.PREC.: 9,597  
 DIST.SUCC.: 12,000



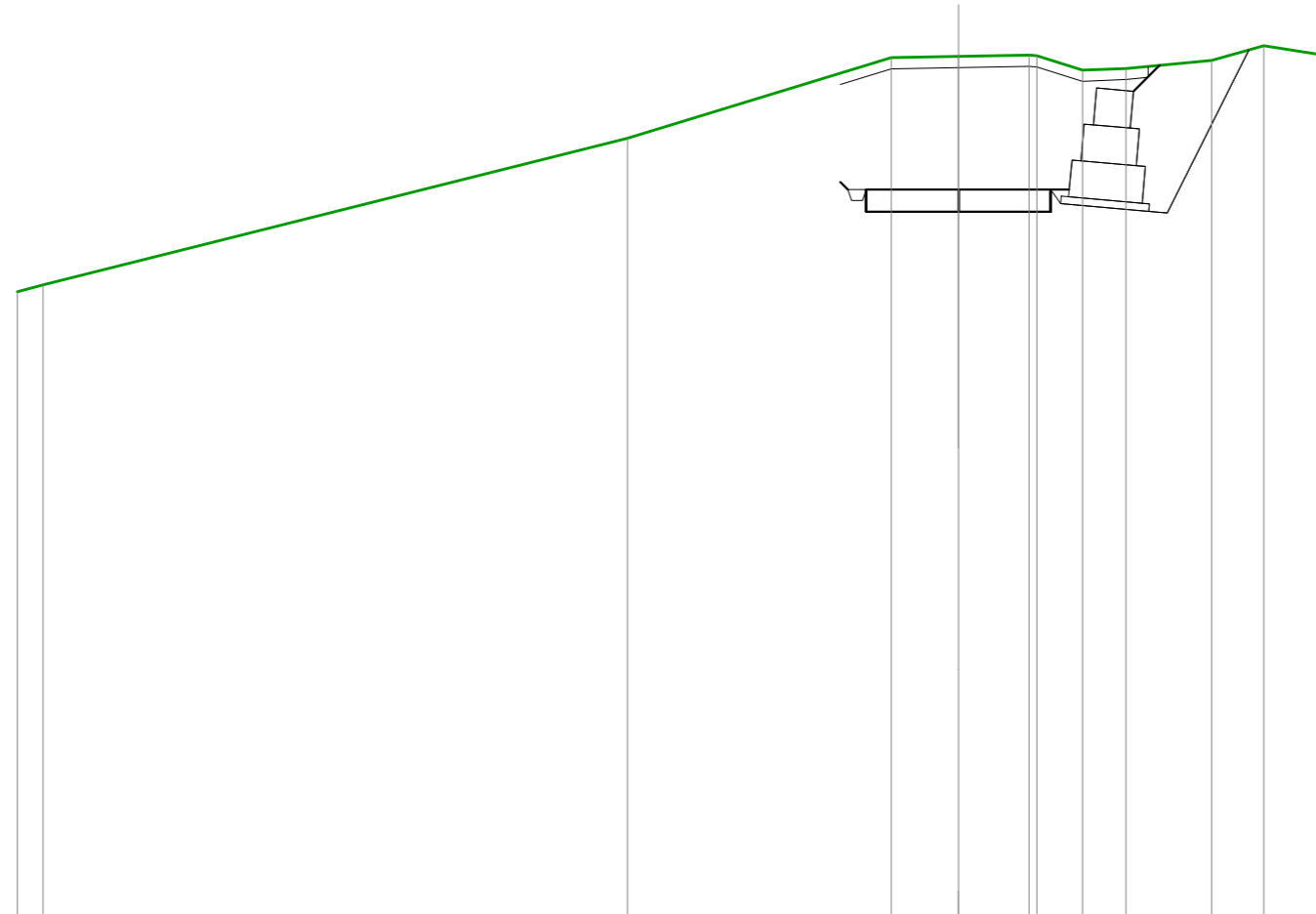
SCALA 1:200

QT.RIF. 496,000

QUOTE TERRENO	513,68	515,87	517,52	518,31	519,11	519,16	519,22	519,04	518,97	519,09	519,09
DIST.PARZIALI TERRENO		9,62	7,52	2,72	2,31	1,82	2,17	1,12	5,56	0,59	
QUOTE PROGETTO						515,73	516,33	515,73	516,33	518,01	519,00
DIST.PARZIALI PROGETTO							2,50	1,40	0,99		

<b>SCAVI E BONIFICHE</b>	
STERRO	36,959 m <sup>2</sup>
SCOTICO	2,503 m <sup>2</sup>
FOSSO	0,120 m <sup>2</sup>
<b>RILEVATI</b>	
RIEMPIMENTO	2,041 m <sup>2</sup>
<b>SOVRASTRUTTURA STRADALE</b>	
CASSONETTO	5,000 m
<b>MURI</b>	
MURO	4,497 m <sup>2</sup>
FONDAZIONE MURO	0,481 m <sup>2</sup>
<b>MURI E OPERE DI CONTENIMENTO</b>	
LUNGHEZZA GABBIONI	1

SEZIONE N.: 41  
 QT. PROGETTO: 518,646  
 DIST.PROG.: 285,500  
 DIST.PREC.: 12,000  
 DIST.SUCC.: 14,500



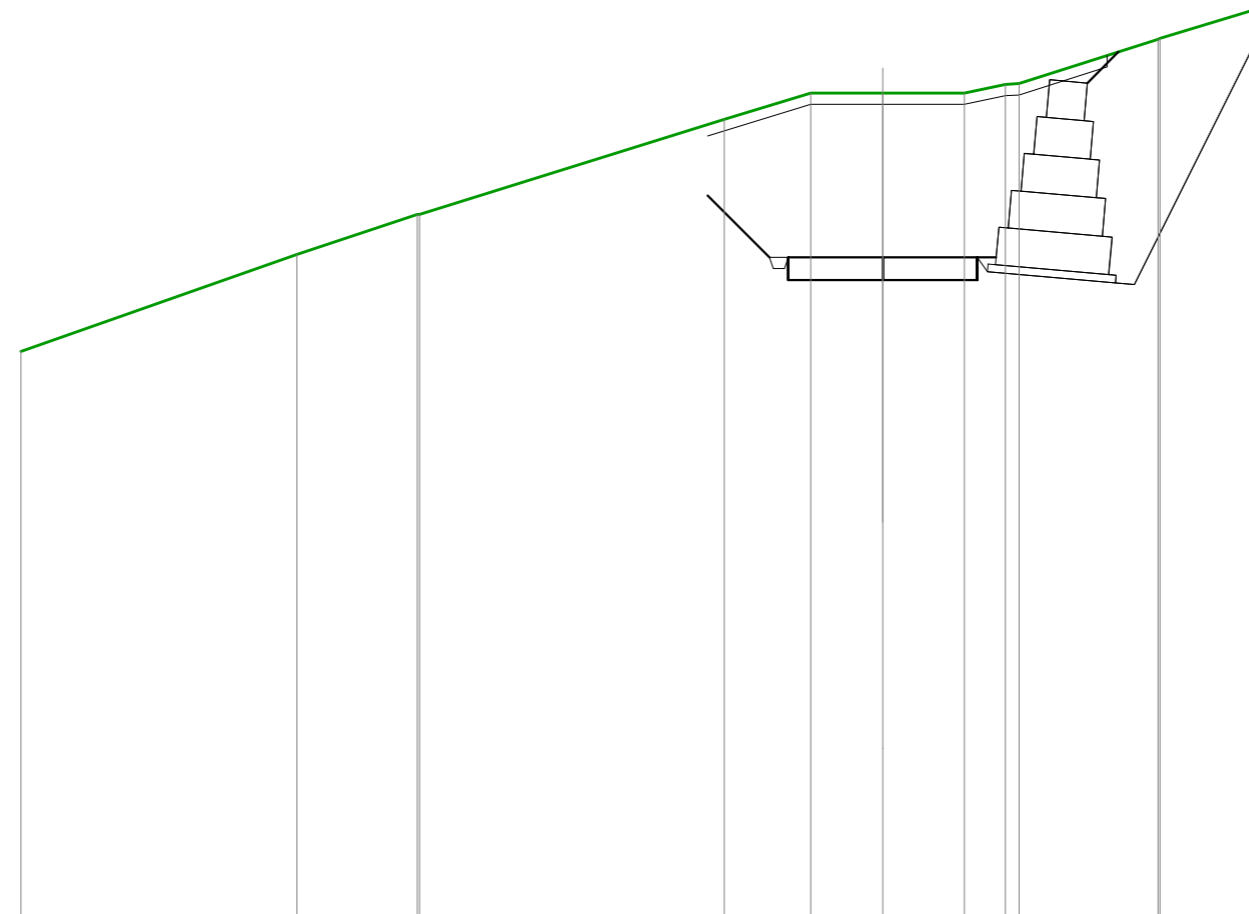
SCALA 1:200

QT.RIF. 499,000

QUOTE TERRENO	515,87 516,06		520,03		522,22	522,25	522,28 522,27	521,88	521,92	522,14	522,54	522,27
DIST.PARZIALI TERRENO	0,70	15,83		7,15	1,82	1,91	1,23	1,18	2,33	1,41	1,73	
QUOTE PROGETTO					518,85 518,65 518,05 518,65	518,05 518,65	518,05 518,65	521,31 522,01				
DIST.PARZIALI PROGETTO					2,50	2,50	1,74	0,70				

<b>SCAVI E BONIFICHE</b>	
STERRO	62,600 m <sup>2</sup>
SCOTICO	3,170 m <sup>2</sup>
FOSSO	0,120 m <sup>2</sup>
<b>RILEVATI</b>	
RIEMPIMENTO	3,115 m <sup>2</sup>
<b>SOVRASTRUTTURA STRADALE</b>	
CASSONETTO	5,000 m
<b>MURI</b>	
MURO	10,007 m <sup>2</sup>
FONDAZIONE MURO	0,683 m <sup>2</sup>
<b>MURI E OPERE DI CONTENIMENTO</b>	
LUNGHEZZA GABBIONI	1

SEZIONE N.: 42  
 QT. PROGETTO: 521,445  
 DIST.PROG.: 300,000  
 DIST.PREC.: 14,500  
 DIST.SUCC.: 21,754



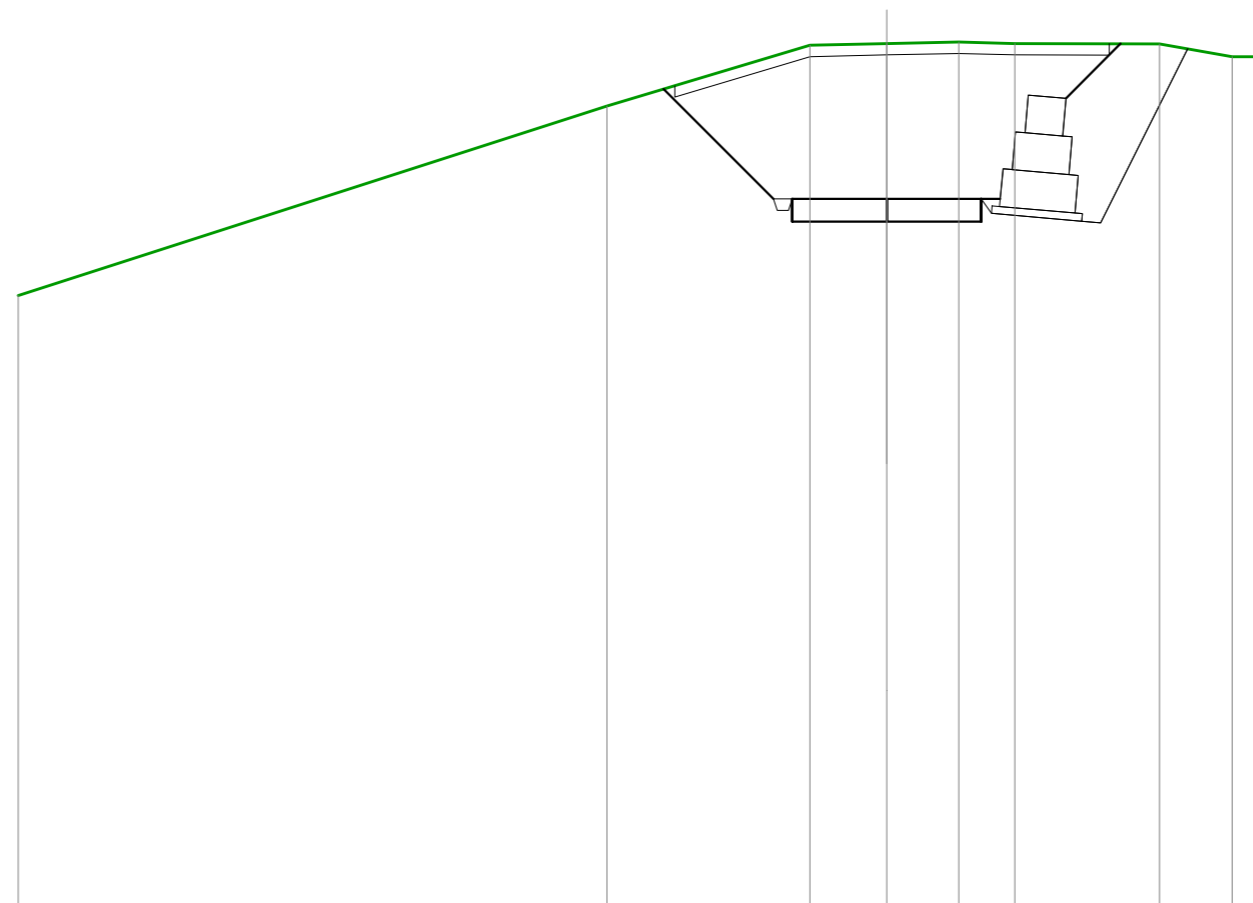
SCALA 1:200

QT.RIF. 504,000

QUOTE TERRENO	518,96	521,52	522,58 522,58	525,09	525,79	525,79	525,79	526,02 526,04	527,21 527,24	527,96 528,01
DIST.PARZIALI TERRENO	7,30	3,18	8,06	2,29	1,90	2,16	1,09	3,67	2,41	
QUOTE PROGETTO				523,08	521,45 520,85 521,45	520,85 521,45	520,85 521,45	526,05 526,88		
DIST.PARZIALI PROGETTO				1,63	2,50	2,50	2,41	0,82		

<b>SCAVI E BONIFICHE</b>	
STERRO	47,507 m <sup>2</sup>
SCOTICO	3,446 m <sup>2</sup>
FOSSO	0,120 m <sup>2</sup>
<b>RILEVATI</b>	
RIEMPIMENTO	5,003 m <sup>2</sup>
<b>SOVRASTRUTTURA STRADALE</b>	
CASSONETTO	5,000 m
<b>MURI</b>	
MURO	4,497 m <sup>2</sup>
FONDAZIONE MURO	0,481 m <sup>2</sup>
<b>MURI E OPERE DI CONTENIMENTO</b>	
LUNGHEZZA GABBIONI	1

SEZIONE N.: 43  
 QT. PROGETTO: 525,645  
 DIST.PROG.: 321,754  
 DIST.PREC.: 21,754  
 DIST.SUCC.: 3,246



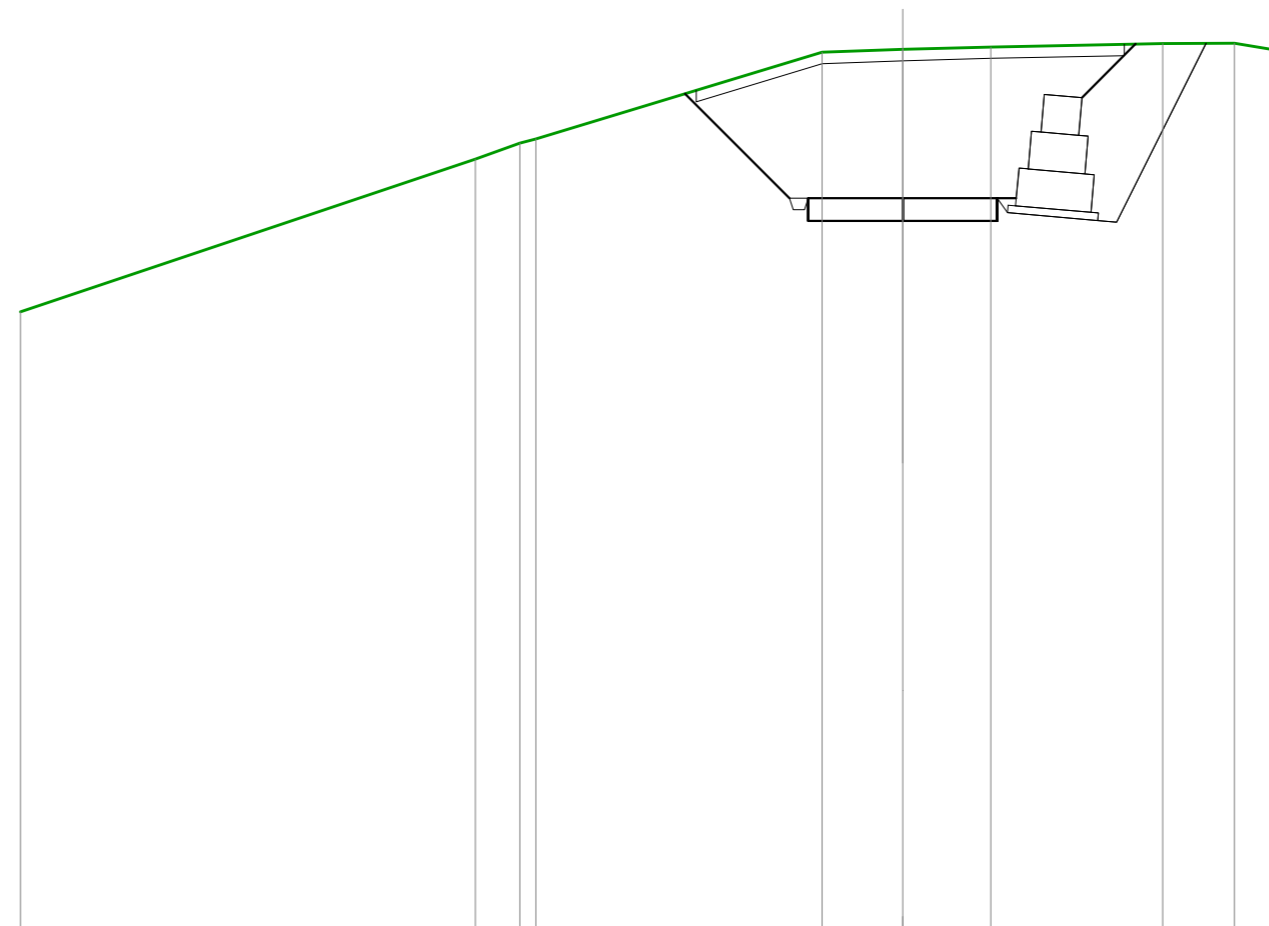
SCALA 1:200

QT.RIF. 507,000

QUOTE TERRENO	523,09		528,10	529,71	529,76	529,79	529,76		529,75	529,41	529,41
DIST.PARZIALI TERRENO		15,57		5,37	2,03	1,90	1,48	3,83	1,92	0,86	
QUOTE PROGETTO			528,55	525,64	525,04	525,64	525,04	525,64	528,30	529,75	
DIST.PARZIALI PROGETTO				2,90	2,50	2,50	1,74	1,44			

<b>SCAVI E BONIFICHE</b>	
STERRO	45,869 m <sup>2</sup>
SCOTICO	3,395 m <sup>2</sup>
FOSSO	0,120 m <sup>2</sup>
<b>RILEVATI</b>	
RIEMPIMENTO	4,904 m <sup>2</sup>
<b>SOVRASTRUTTURA STRADALE</b>	
CASSONETTO	5,000 m
<b>MURI</b>	
MURO	4,497 m <sup>2</sup>
FONDAZIONE MURO	0,481 m <sup>2</sup>
<b>MURI E OPERE DI CONTENIMENTO</b>	
LUNGHEZZA GABBIONI	1

SEZIONE N.: 44  
 QT. PROGETTO: 526,271  
 DIST.PROG.: 325,000  
 DIST.PREC.: 3,246  
 DIST.SUCC.: 3,876



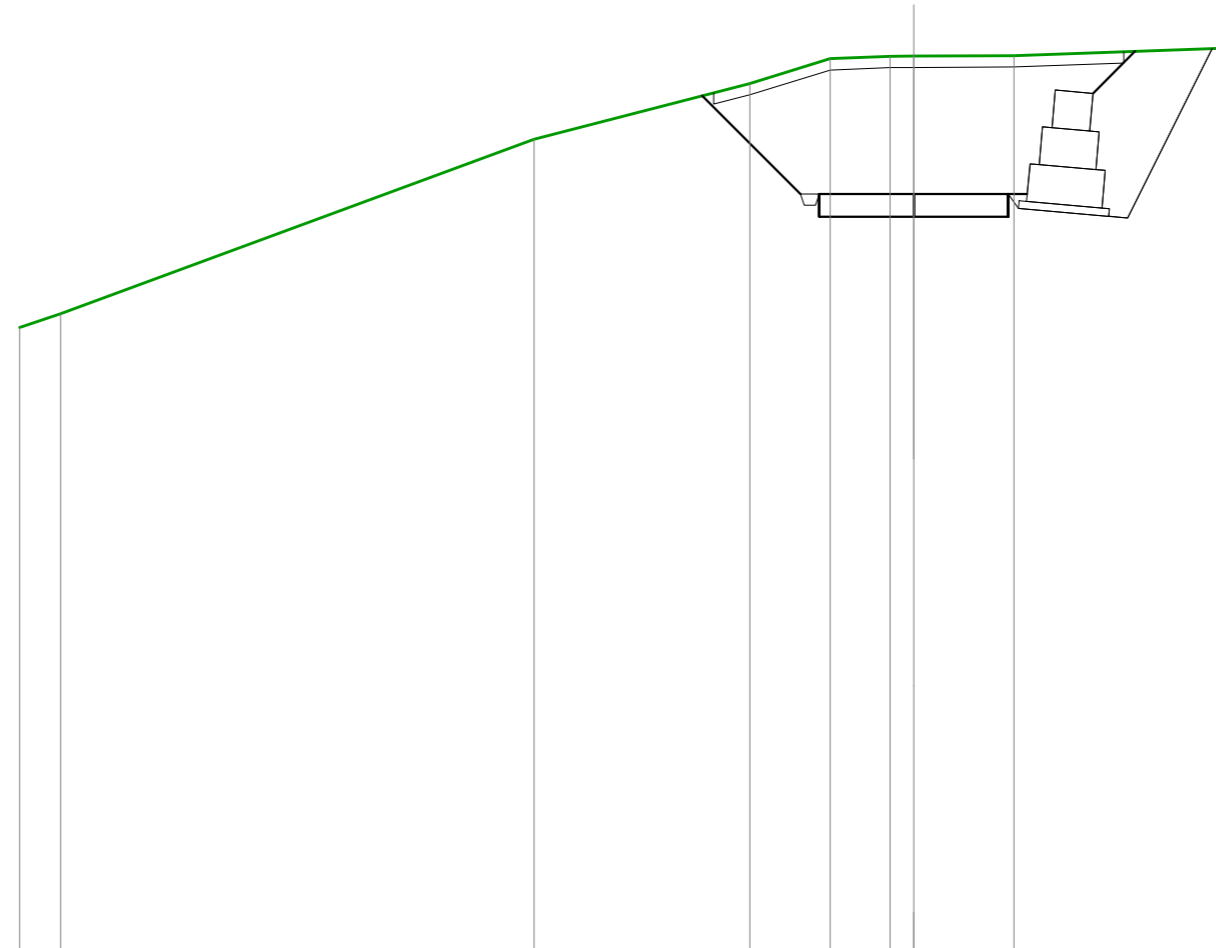
SCALA 1:200

QT.RIF. 507,000

QUOTE TERRENO	523,27	527,31	527,73	527,84	529,03	526,27	525,67	526,27	525,67	526,27	525,67	526,27	528,93	530,35	530,36	530,37	530,17
DIST.PARZIALI TERRENO	12,03	1,17	7,56	2,14	2,33	4,54	1,90	1,23									
QUOTE PROGETTO																	
DIST.PARZIALI PROGETTO					2,76	2,50	2,50	1,74	1,42								

<b>SCAVI E BONIFICHE</b>	
STERRO	42,030 m <sup>2</sup>
SCOTICO	3,254 m <sup>2</sup>
FOSSO	0,120 m <sup>2</sup>
<b>RILEVATI</b>	
RIEMPIMENTO	3,715 m <sup>2</sup>
<b>SOVRASTRUTTURA STRADALE</b>	
CASSONETTO	5,000 m
<b>MURI</b>	
MURO	4,497 m <sup>2</sup>
FONDAZIONE MURO	0,481 m <sup>2</sup>
<b>MURI E OPERE DI CONTENIMENTO</b>	
LUNGHEZZA GABBIONI	1

SEZIONE N.: 45  
 QT. PROGETTO: 527,020  
 DIST.PROG.: 328,876  
 DIST.PREC.: 3,876  
 DIST.SUCC.: 7,122



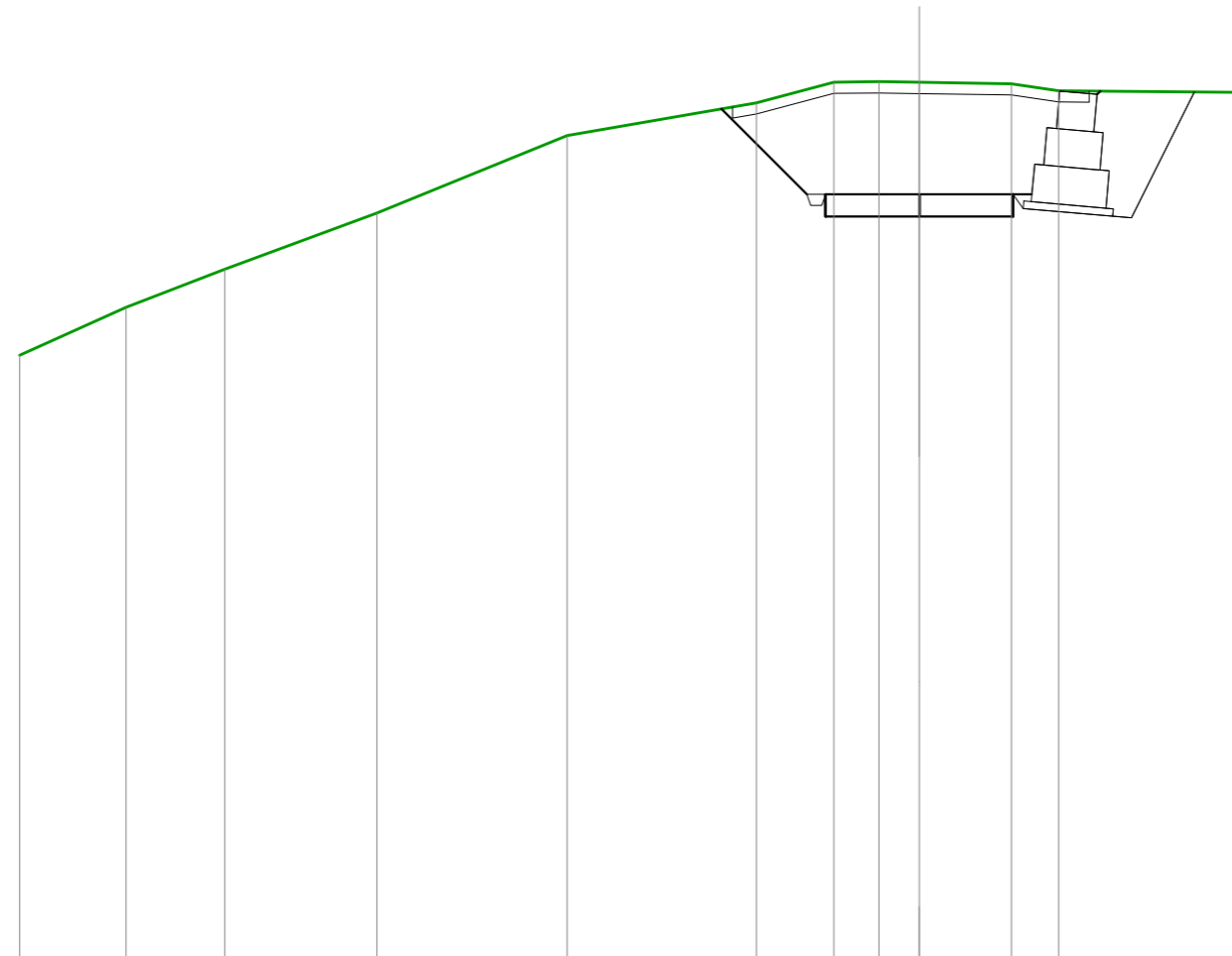
SCALA 1:200

QT.RIF. 507,000

QUOTE TERRENO	523,49	523,85		528,47	529,94	530,60	530,66	530,66	530,68	530,88	530,88	
DIST.PARZIALI TERRENO	1,08		12,52		5,71	2,13	1,58	0,63	2,65	5,68		
QUOTE PROGETTO					529,62	527,02	526,42	527,02	526,42	527,02	529,68	530,79
DIST.PARZIALI PROGETTO						2,60	2,50	2,50	1,74	1,11		

<b>SCAVI E BONIFICHE</b>	
STERRO	32,733 m <sup>2</sup>
SCOTICO	2,851 m <sup>2</sup>
FOSSO	0,120 m <sup>2</sup>
<b>RILEVATI</b>	
RIEMPIMENTO	0,091 m <sup>2</sup>
<b>SOVRASTRUTTURA STRADALE</b>	
CASSONETTO	5,000 m
<b>MURI</b>	
MURO	4,497 m <sup>2</sup>
FONDAZIONE MURO	0,481 m <sup>2</sup>
<b>MURI E OPERE DI CONTENIMENTO</b>	
LUNGHEZZA GABBIONI	1

SEZIONE N.: 46  
 QT. PROGETTO: 528,394  
 DIST.PROG.: 335,998  
 DIST.PREC.: 7,122  
 DIST.SUCC.: 0,000



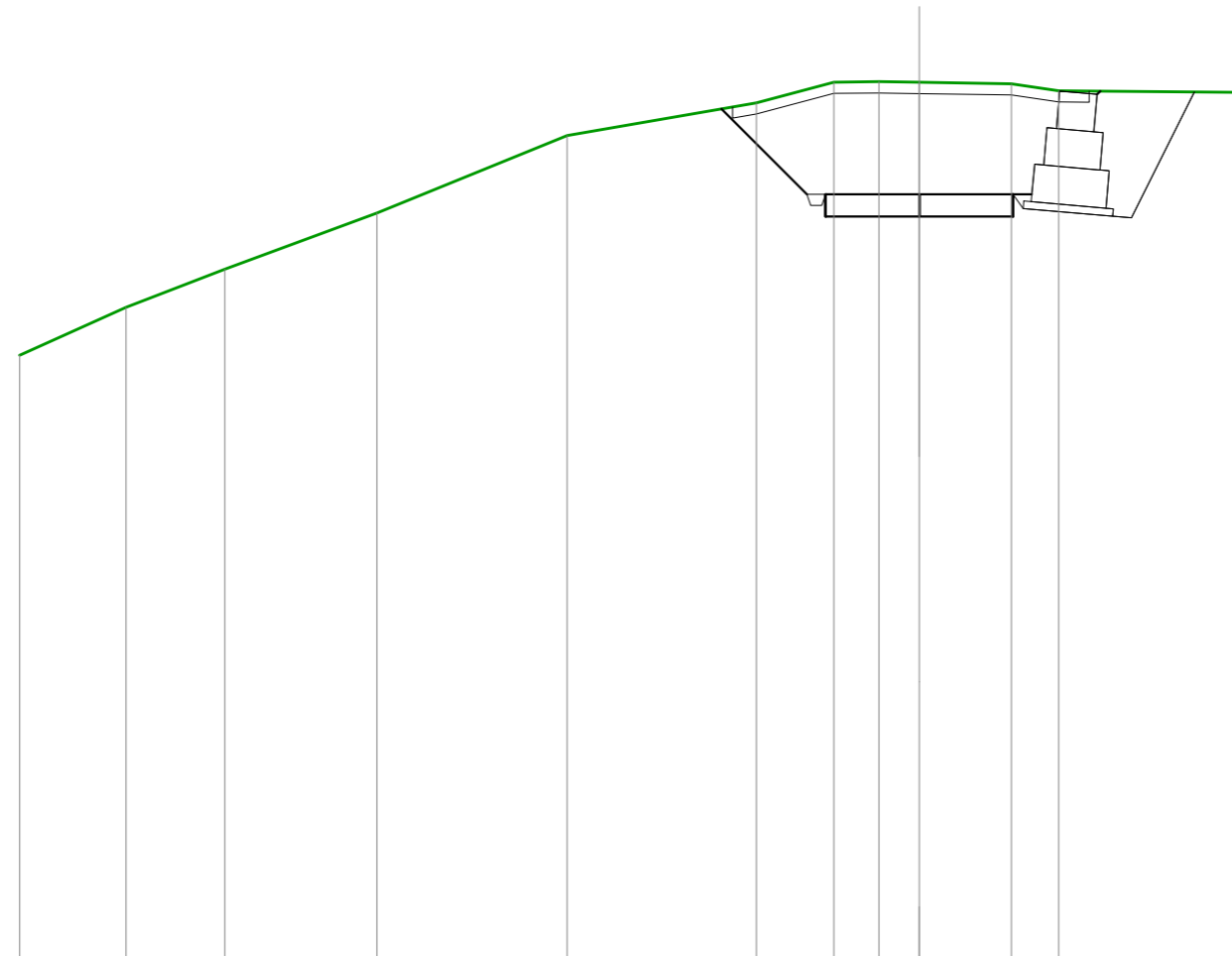
SCALA 1:200

QT.RIF. 508,000

QUOTE TERRENO	524,09	525,38	526,39	527,89	529,95	530,83	531,38	531,39	531,38	531,34	531,15	531,11
DIST.PARZIALI TERRENO	2,84	2,64	4,06	5,07	5,04	2,07	1,20	1,08	2,46	1,26	4,96	
QUOTE PROGETTO						530,67	528,39	527,79	528,39	527,79	528,39	531,05
DIST.PARZIALI PROGETTO						2,28	2,50	2,50	1,74			

<b>SCAVI E BONIFICHE</b>	
STERRO	32,732 m <sup>2</sup>
SCOTICO	2,851 m <sup>2</sup>
FOSSO	0,120 m <sup>2</sup>
<b>RILEVATI</b>	
RIEMPIMENTO	0,091 m <sup>2</sup>
<b>SOVRASTRUTTURA STRADALE</b>	
CASSONETTO	5,000 m
<b>MURI</b>	
MURO	4,497 m <sup>2</sup>
FONDAZIONE MURO	0,481 m <sup>2</sup>
<b>MURI E OPERE DI CONTENIMENTO</b>	
LUNGHEZZA GABBIONI	1

SEZIONE N.: 47  
 QT. PROGETTO: 528,394  
 DIST.PROG.: 335,998  
 DIST.PREC.: 0,000  
 DIST.SUCC.: 11,763



SCALA 1:200

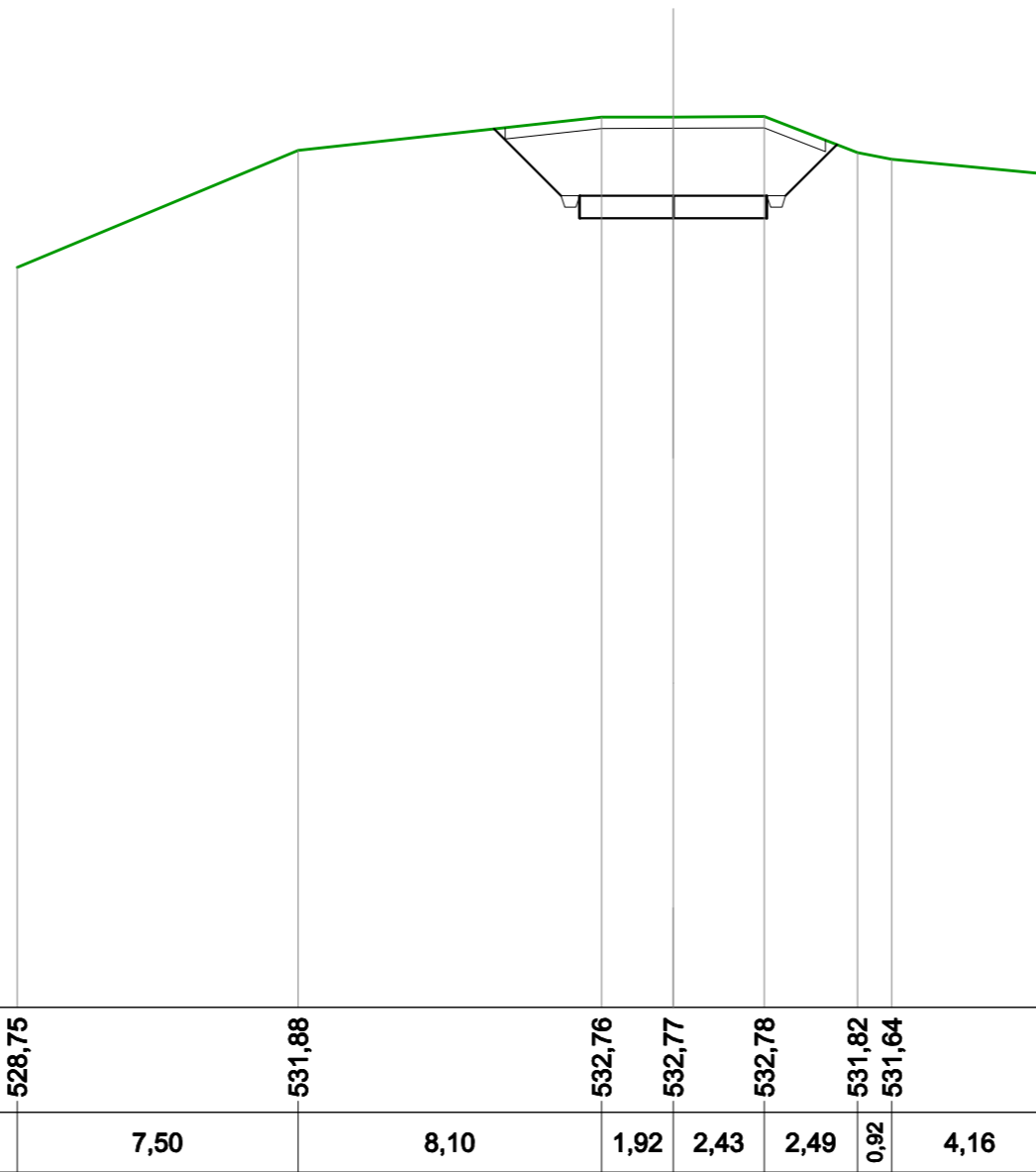
QT.RIF. 508,000

QUOTE TERRENO	524,09	525,38	526,39	527,89	529,95	530,83	531,38	531,39	531,38	531,34	531,15	531,11
DIST.PARZIALI TERRENO	2,84	2,64	4,06	5,07	5,04	2,07	1,20	1,08	2,46	1,26	4,96	
QUOTE PROGETTO						530,67	528,39	527,79	528,39	527,79	528,39	531,05
DIST.PARZIALI PROGETTO						2,28	2,50	2,50	1,74			



SCAVI E BONIFICHE	
STERRO	16,013 m <sup>2</sup>
SCOTICO	2,566 m <sup>2</sup>
FOSSO	0,240 m <sup>2</sup>
SOVRASTRUTTURA STRADALE	
CASSONETTO	5,000 m

SEZIONE N.: 48  
 QT. PROGETTO: 530,665  
 DIST.PROG.: 347,761  
 DIST.PREC.: 11,763  
 DIST.SUCC.: 0,010



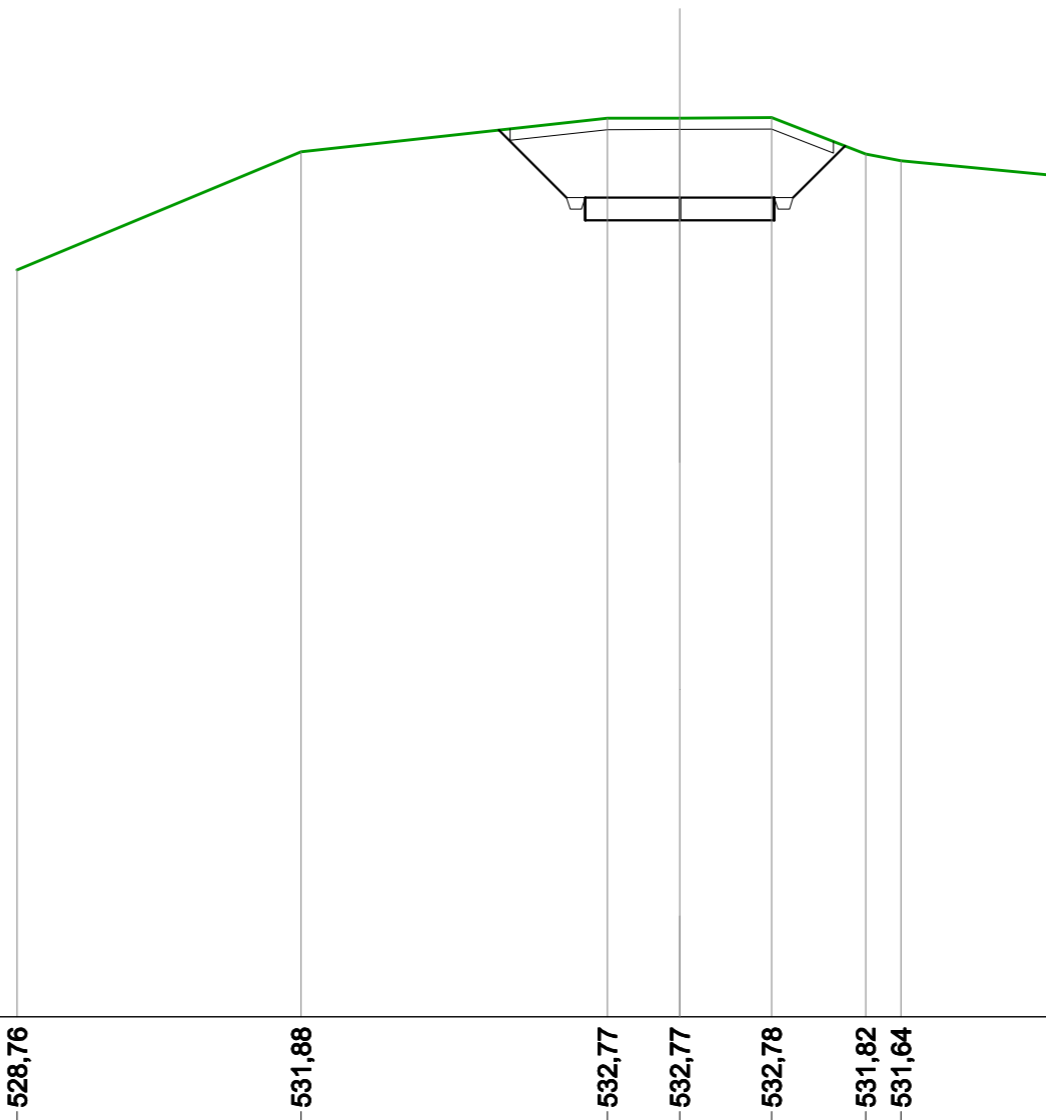
SCALA 1:200

QT.RIF. 509,000

QUOTE TERRENO	528,75	531,88	532,76	532,77	532,78	531,82	531,64	531,24
DIST.PARZIALI TERRENO	7,50	8,10	1,92	2,43	2,49	0,92	4,16	
QUOTE PROGETTO			532,45	530,67	530,07	530,67	530,07	532,03
DIST.PARZIALI PROGETTO			1,79	2,50	2,50	1,37		

SCAVI E BONIFICHE	
STERRO	16,008 m <sup>2</sup>
SCOTICO	2,565 m <sup>2</sup>
FOSSO	0,240 m <sup>2</sup>
SOVRASTRUTTURA STRADALE	
CASSONETTO	5,000 m

SEZIONE N.: 49  
 QT. PROGETTO: 530,667  
 DIST.PROG.: 347,771  
 DIST.PREC.: 0,010  
 DIST.SUCC.: 3,750



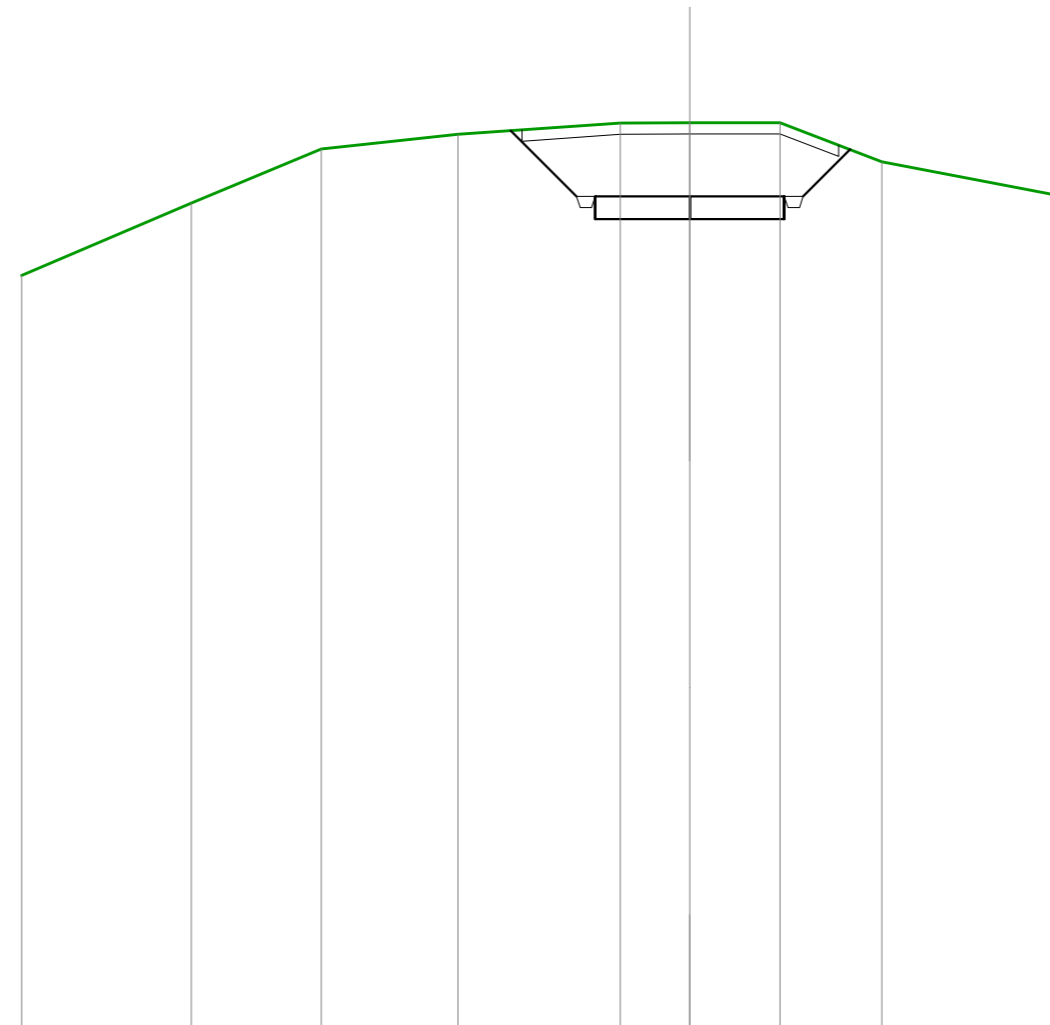
SCALA 1:200

QT.RIF. 509,000

QUOTE TERRENO	528,76	531,88	532,77	532,77	532,78	531,82	531,64	531,24
DIST.PARZIALI TERRENO	7,51	8,10	1,92	2,43	2,49	0,93	4,15	
QUOTE PROGETTO			532,45	530,67	530,07	530,67	530,07	532,03
DIST.PARZIALI PROGETTO			1,79	2,50	2,50	1,36		

SCAVI E BONIFICHE	
STERRO	14,712 m <sup>2</sup>
SCOTICO	2,512 m <sup>2</sup>
FOSSO	0,240 m <sup>2</sup>
SOVRASTRUTTURA STRADALE	
CASSONETTO	5,000 m

SEZIONE N.: 50  
 QT. PROGETTO: 531,391  
 DIST.PROG.: 351,521  
 DIST.PREC.: 3,750  
 DIST.SUCC.: 0,010



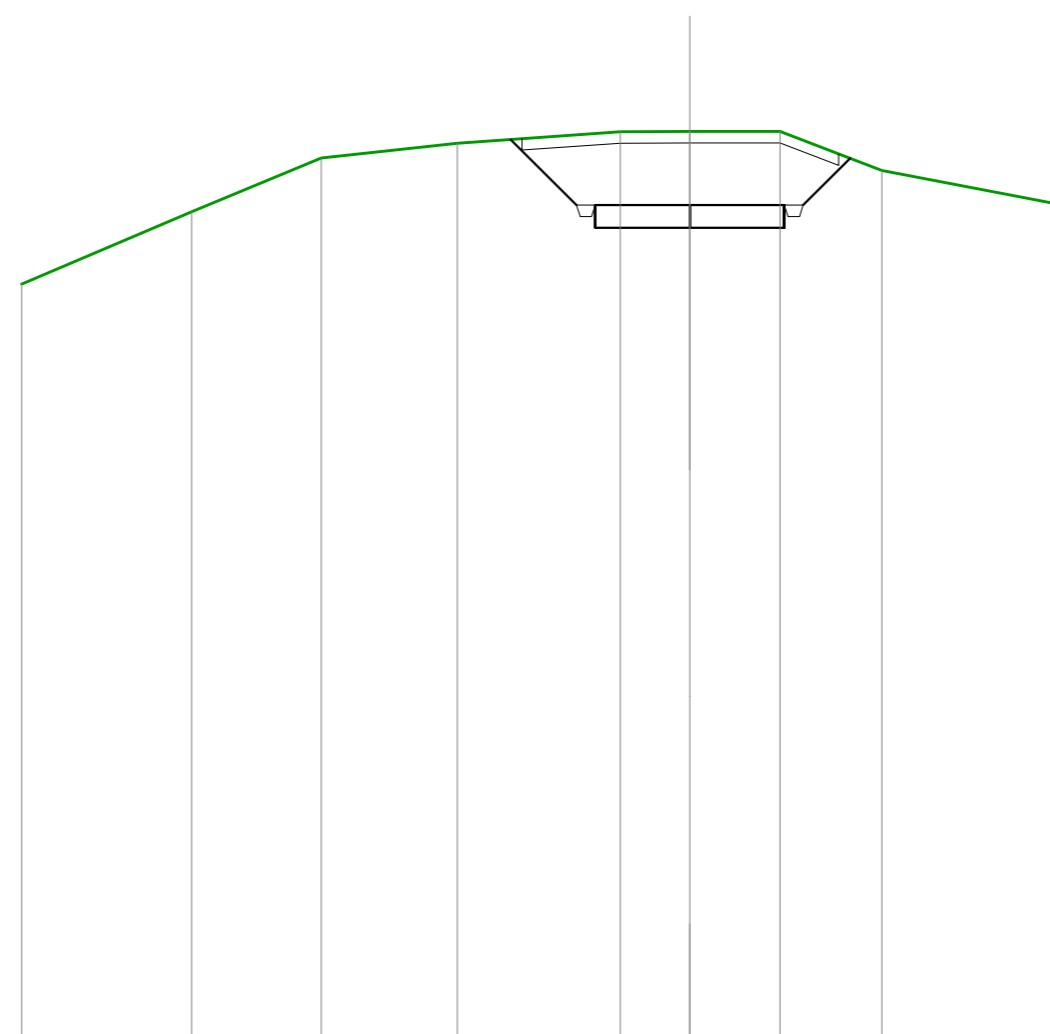
SCALA 1:200

QT.RIF. 509,000

QUOTE TERRENO		529,30		531,21		532,64		533,03		533,33		533,34		533,34		532,31		531,37	
DIST.PARZIALI TERRENO			4,48		3,44		3,61		4,30		1,84		2,39		2,69		4,92		
QUOTE PROGETTO									533,13		531,39		530,79		531,39		530,79		531,39
DIST.PARZIALI PROGETTO									1,74		2,50		2,50		1,24				

SCAVI E BONIFICHE	
STERRO	14,708 m <sup>2</sup>
SCOTICO	2,512 m <sup>2</sup>
FOSSO	0,240 m <sup>2</sup>
SOVRASTRUTTURA STRADALE	
CASSONETTO	5,000 m

SEZIONE N.: 51  
 QT. PROGETTO: 531,393  
 DIST.PROG.: 351,531  
 DIST.PREC.: 0,010  
 DIST.SUCC.: 21,377



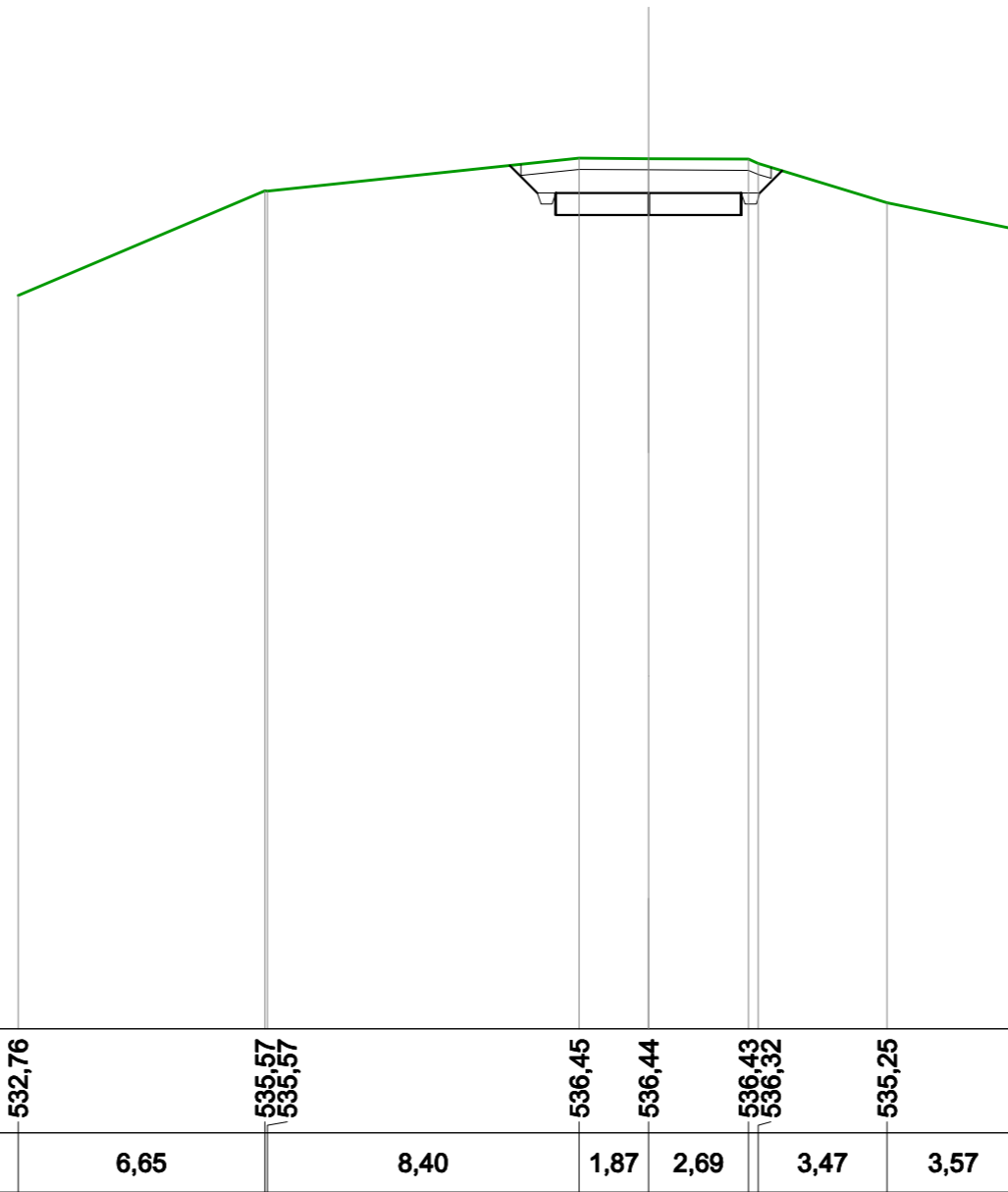
SCALA 1:200

QT.RIF. 509,000

QUOTE TERRENO		529,30		531,21		532,64		533,03		533,33		533,34		533,34		532,31		531,37	
DIST.PARZIALI TERRENO			4,50		3,43		3,60		4,31		1,84		2,39		2,69		4,92		
QUOTE PROGETTO									533,13		531,39		530,79		531,39		530,79		531,39
DIST.PARZIALI PROGETTO									1,74		2,50		2,50		1,24				

SCAVI E BONIFICHE	
STERRO	6,965 m <sup>2</sup>
SCOTICO	2,021 m <sup>2</sup>
FOSSO	0,240 m <sup>2</sup>
SOVRASTRUTTURA STRADALE	
CASSONETTO	5,000 m

SEZIONE N.: 52  
 QT. PROGETTO: 535,519  
 DIST.PROG.: 372,908  
 DIST.PREC.: 21,377  
 DIST.SUCC.: 0,000



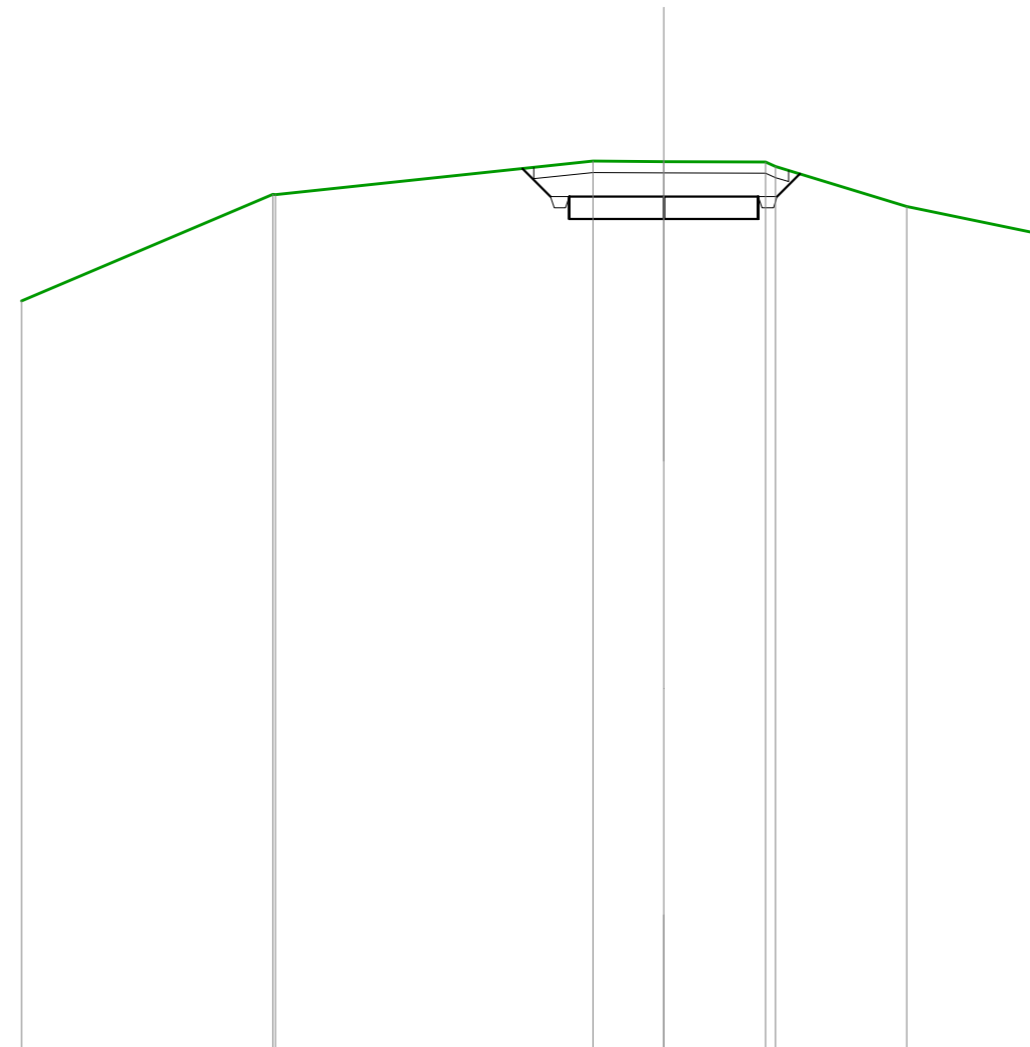
SCALA 1:200

QT.RIF. 513,000

QUOTE TERRENO		532,76		535,57 535,57		536,45	536,44	536,43 536,32	535,25	534,52	
DIST.PARZIALI TERRENO			6,65		8,40		1,87	2,69	3,47	3,57	
QUOTE PROGETTO							536,26 535,52 534,92 535,52	534,92 535,52	534,92 535,52 536,12		
DIST.PARZIALI PROGETTO							0,74	2,50	2,50	0,60	

<b>SCAVI E BONIFICHE</b>	
STERRO	6,965 m <sup>2</sup>
SCOTICO	2,021 m <sup>2</sup>
FOSSO	0,240 m <sup>2</sup>
<b>SOVRASTRUTTURA STRADALE</b>	
CASSONETTO	5,000 m

SEZIONE N.: 53  
 QT. PROGETTO: 535,519  
 DIST.PROG.: 372,908  
 DIST.PREC.: 0,000  
 DIST.SUCC.: 2,092



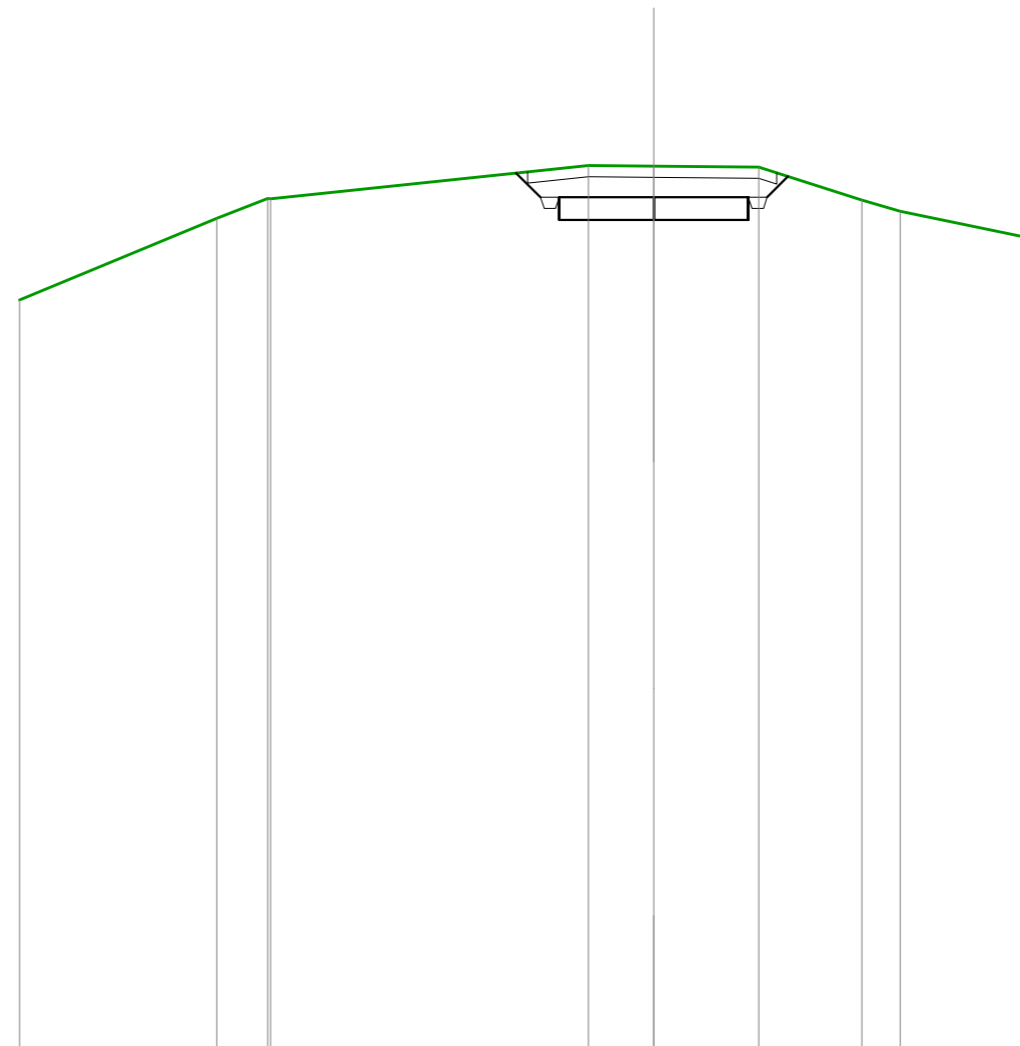
SCALA 1:200

QT.RIF. 513,000

QUOTE TERRENO		532,76		535,57 535,57		536,45	536,44	536,43 536,32		535,25		534,52
DIST.PARZIALI TERRENO			6,65		8,40		1,87	2,69		3,47		3,57
QUOTE PROGETTO							536,26 535,52 534,92 535,52	534,92 535,52		534,92 535,52 536,12		
DIST.PARZIALI PROGETTO							0,74	2,50	2,50	0,60		

SCAVI E BONIFICHE	
STERRO	6,277 m <sup>2</sup>
SCOTICO	1,976 m <sup>2</sup>
FOSSO	0,240 m <sup>2</sup>
SOVRASTRUTTURA STRADALE	
CASSONETTO	5,000 m

SEZIONE N.: 54  
 QT. PROGETTO: 535,923  
 DIST.PROG.: 375,000  
 DIST.PREC.: 2,092  
 DIST.SUCC.: 3,696



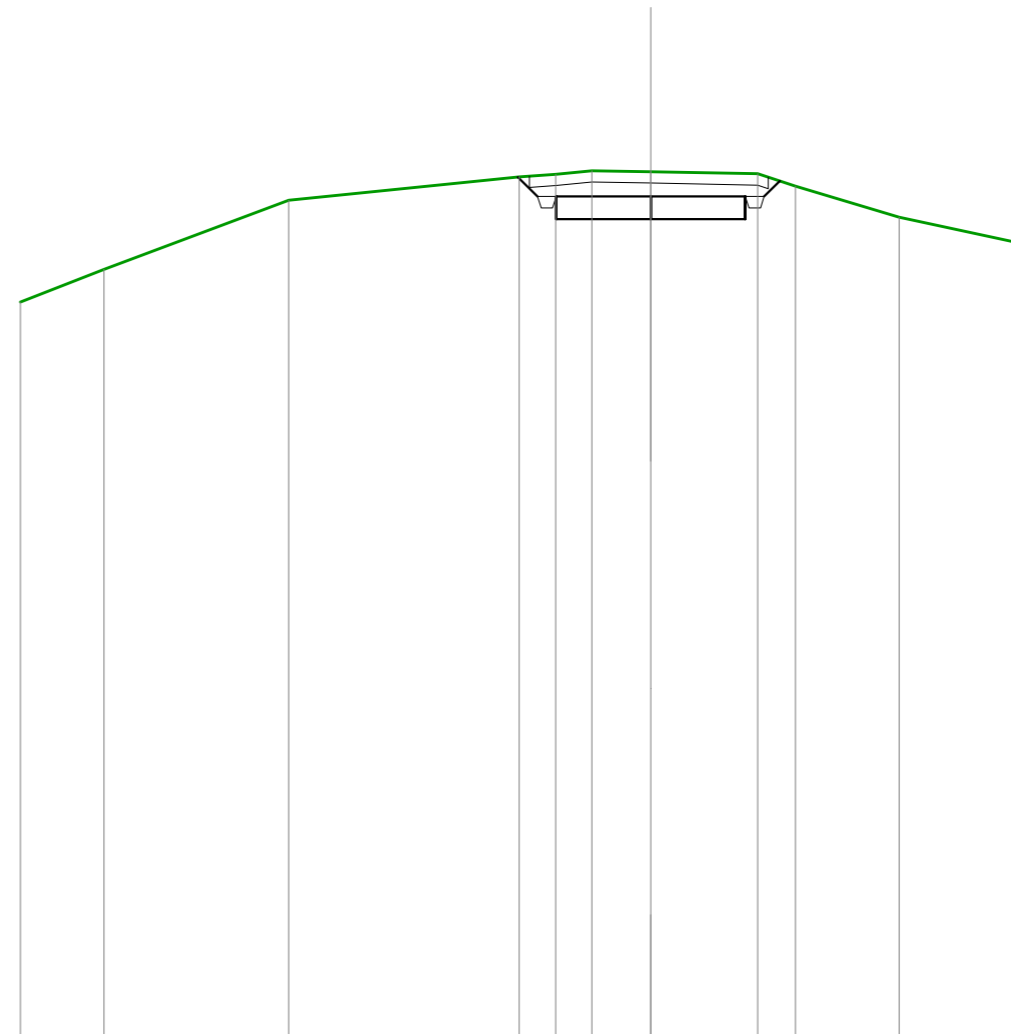
SCALA 1:200

QT.RIF. 513,000

QUOTE TERRENO		533,20		535,36	535,88	535,88			536,76	536,75	536,72	535,85	535,55	534,83
DIST.PARZIALI TERRENO			5,22	1,34			8,40		1,73	2,78	2,73	1,02	3,48	
QUOTE PROGETTO									536,56	535,92	535,32	535,92	535,32	536,47
DIST.PARZIALI PROGETTO									0,64	2,50	2,50			

<b>SCAVI E BONIFICHE</b>	
STERRO	5,152 m <sup>2</sup>
SCOTICO	1,897 m <sup>2</sup>
FOSSO	0,240 m <sup>2</sup>
<b>SOVRASTRUTTURA STRADALE</b>	
CASSONETTO	5,000 m

SEZIONE N.: 55  
 QT. PROGETTO: 536,624  
 DIST.PROG.: 378,696  
 DIST.PREC.: 3,696  
 DIST.SUCC.: 0,000



SCALA 1:200

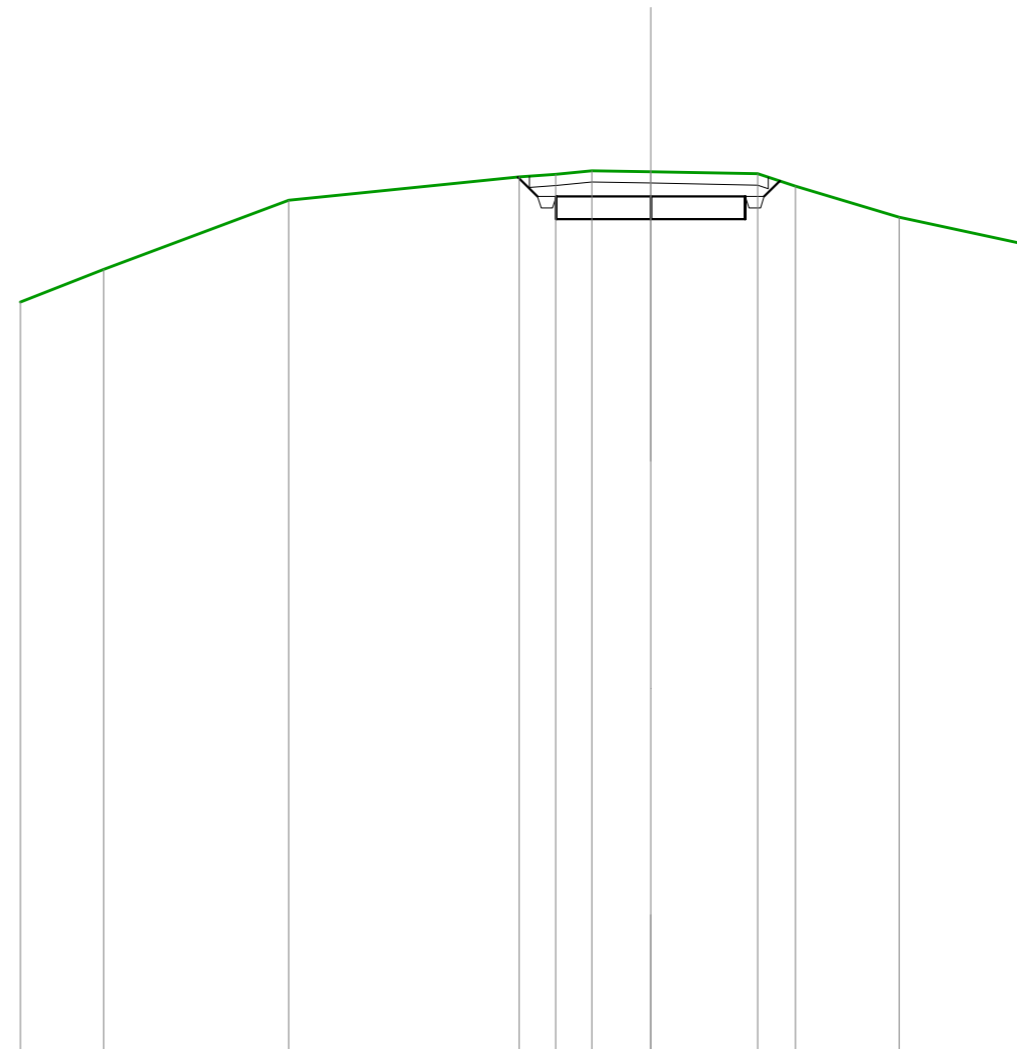
QT.RIF. 514,000

QUOTE TERRENO	533,83	534,69	536,52	537,14	537,21	537,31	537,28	537,22	536,90	536,07	535,34
DIST.PARZIALI TERRENO	2,20	4,89	6,09	0,97	0,95	1,56	2,83	1,00	2,74	3,43	
QUOTE PROGETTO				537,14	536,62	536,62	536,02	536,02	536,62	536,62	537,03
DIST.PARZIALI PROGETTO						2,50	2,50				



SCAVI E BONIFICHE	
STERRO	5,152 m <sup>2</sup>
SCOTICO	1,897 m <sup>2</sup>
FOSSO	0,240 m <sup>2</sup>
SOVRASTRUTTURA STRADALE	
CASSONETTO	5,000 m

SEZIONE N.: 56  
 QT. PROGETTO: 536,624  
 DIST.PROG.: 378,696  
 DIST.PREC.: 0,000  
 DIST.SUCC.: 5,788



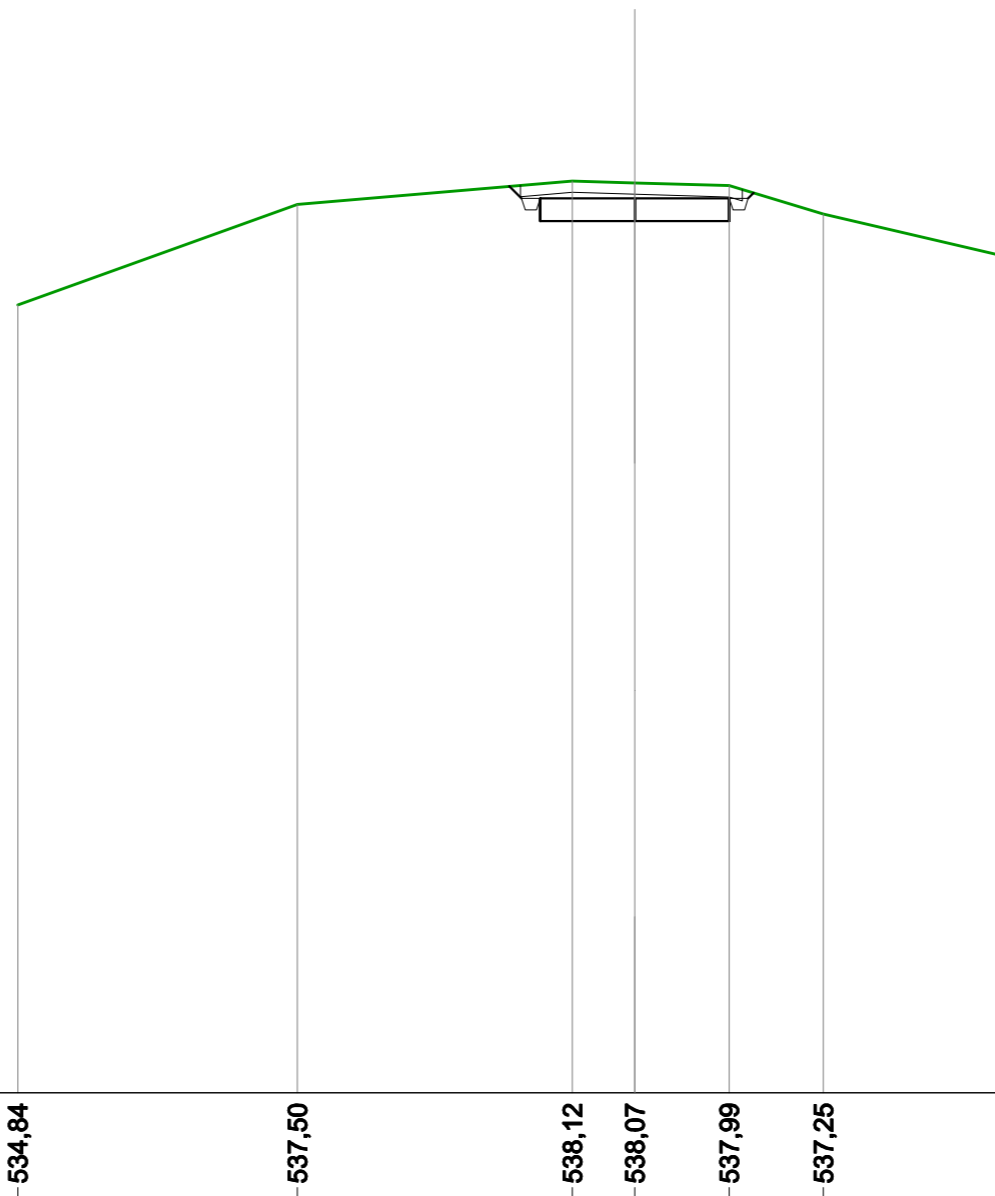
SCALA 1:200

QT.RIF. 514,000

QUOTE TERRENO	533,83	534,69	536,52	537,14	537,21	537,31	537,28	537,22	536,90	536,07	535,34
DIST.PARZIALI TERRENO	2,20	4,89	6,09	0,97	0,95	1,56	2,83	1,00	2,74	3,43	
QUOTE PROGETTO				537,14	536,62	536,62	536,02	536,02	536,02	536,62	537,03
DIST.PARZIALI PROGETTO						2,50	2,50				

<b>SCAVI E BONIFICHE</b>	
STERRO	3,643 m <sup>2</sup>
SCOTICO	1,759 m <sup>2</sup>
FOSSO	0,232 m <sup>2</sup>
<b>SOVRASTRUTTURA STRADALE</b>	
CASSONETTO	5,000 m

SEZIONE N.: 57  
 QT. PROGETTO: 537,657  
 DIST.PROG.: 384,485  
 DIST.PREC.: 5,788  
 DIST.SUCC.: 17,047



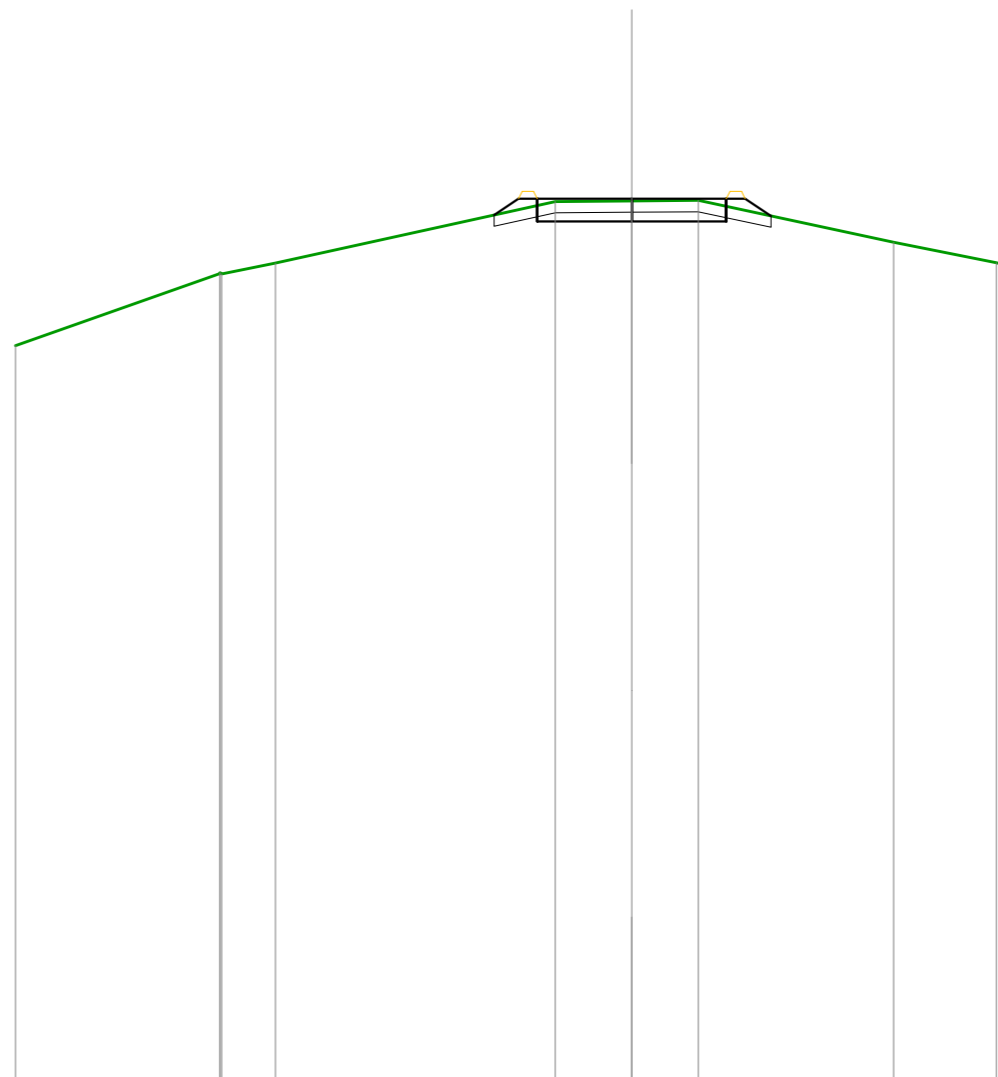
SCALA 1:200

QT.RIF. 514,000

QUOTE TERRENO		534,84		537,50		538,12	538,07	537,99	537,25		536,07
DIST.PARZIALI TERRENO			7,40		7,27		1,65	2,49	2,49		5,01
QUOTE PROGETTO						537,98	537,66	537,06	537,66	537,06	537,66
DIST.PARZIALI PROGETTO							2,50	2,50			

SCAVI E BONIFICHE	
STERRO	1,139 m <sup>2</sup>
SCOTICO	2,196 m <sup>2</sup>
RILEVATI	
ARGINELLO	0,160 m <sup>2</sup>
SOVRASTRUTTURA STRADALE	
CASSONETTO	5,000 m

SEZIONE N.: 58  
 QT. PROGETTO: 540,250  
 DIST.PROG.: 401,531  
 DIST.PREC.: 17,047  
 DIST.SUCC.: 8,570



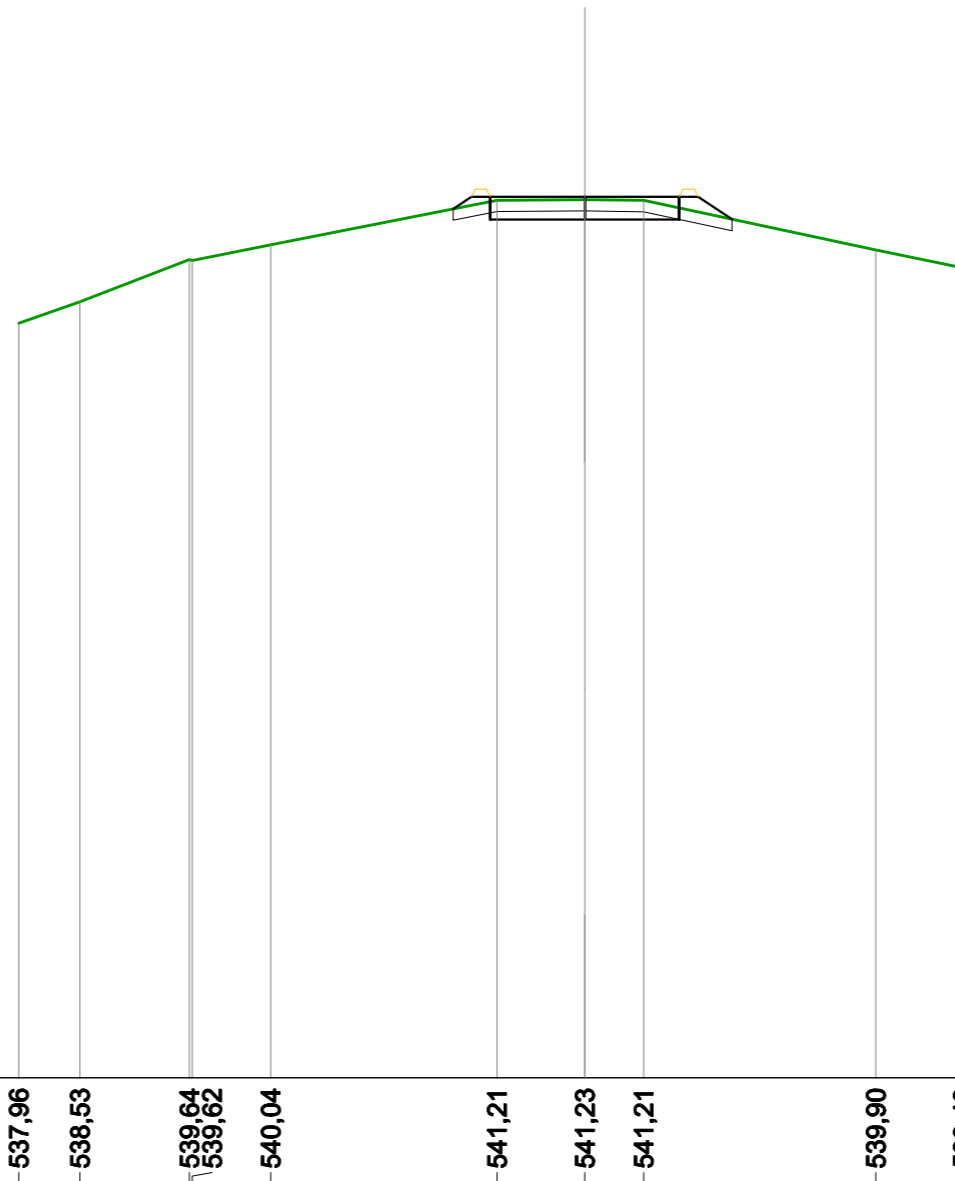
SCALA 1:200

QT.RIF. 517,000

QUOTE TERRENO		536,37		538,27 538,30 538,26 538,55			540,18	540,19	540,21		539,10	538,56 538,47
DIST.PARZIALI TERRENO		5,40	1,42	7,40			2,02	1,76	5,16		2,72	
QUOTE PROGETTO							539,82 540,25 539,65 540,25	539,65 540,25	539,65 540,25 539,80			
DIST.PARZIALI PROGETTO							0,64	2,50	2,50	0,68		

SCAVI E BONIFICHE	
STERRO	0,969 m <sup>2</sup>
SCOTICO	2,212 m <sup>2</sup>
RILEVATI	
ARGINELLO	0,160 m <sup>2</sup>
SOVRASTRUTTURA STRADALE	
CASSONETTO	5,000 m

SEZIONE N.: 59  
 QT. PROGETTO: 541,303  
 DIST.PROG.: 410,101  
 DIST.PREC.: 8,570  
 DIST.SUCC.: 5,824



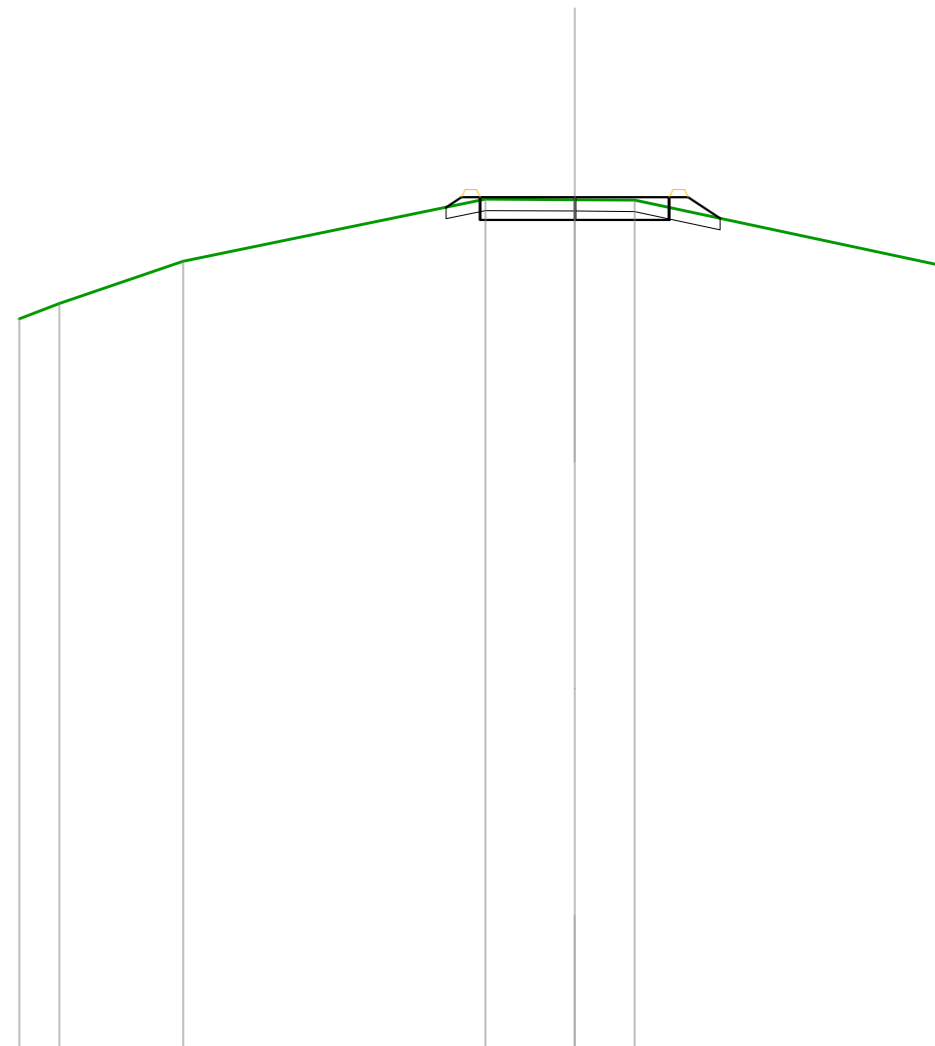
SCALA 1:200

QT.RIF. 518,000

QUOTE TERRENO	537,96	538,53	539,64	539,62	540,04		541,21	541,23	541,21		539,90	539,43	
DIST.PARZIALI TERRENO	1,62	2,90	2,07			5,98		2,32	1,56		6,14	2,30	
QUOTE PROGETTO							540,98	541,30	540,70	541,30	540,70	541,30	540,71
DIST.PARZIALI PROGETTO								2,50	2,50		0,89		

<b>SCAVI E BONIFICHE</b>	
STERRO	1,064 m <sup>2</sup>
SCOTICO	2,174 m <sup>2</sup>
<b>RILEVATI</b>	
ARGINELLO	0,160 m <sup>2</sup>
<b>SOVRASTRUTTURA STRADALE</b>	
CASSONETTO	5,000 m

SEZIONE N.: 60  
 QT. PROGETTO: 541,924  
 DIST.PROG.: 415,926  
 DIST.PREC.: 5,824  
 DIST.SUCC.: 5,824



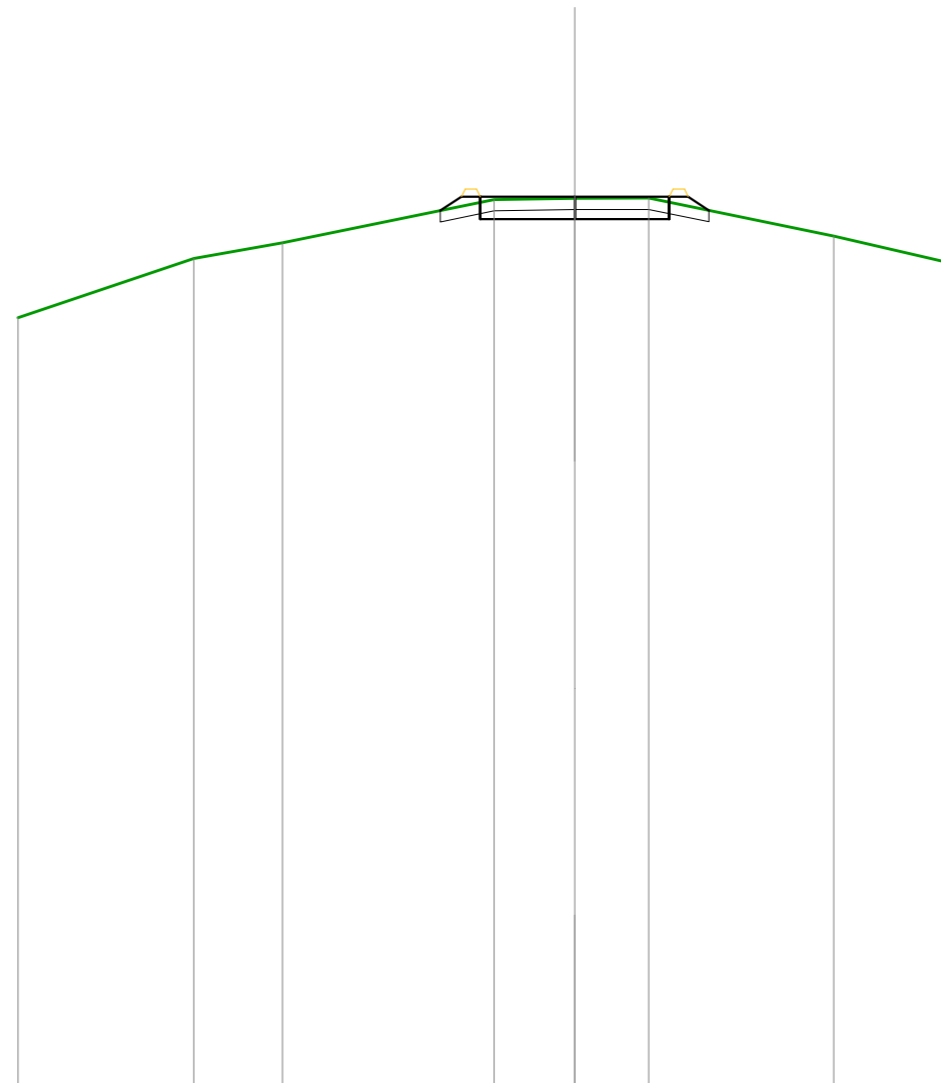
SCALA 1:200

QT.RIF. 519,000

QUOTE TERRENO		538,70	539,11	540,22		541,87	541,86	541,84		540,05
DIST.PARZIALI TERRENO		1,06	3,27		8,00		2,36	1,58		8,42
QUOTE PROGETTO						541,65	541,92	541,32	541,92	541,32
DIST.PARZIALI PROGETTO							2,50	2,50	0,84	

<b>SCAVI E BONIFICHE</b>	
STERRO	1,187 m <sup>2</sup>
SCOTICO	2,131 m <sup>2</sup>
<b>RILEVATI</b>	
ARGINELLO	0,160 m <sup>2</sup>
<b>SOVRASTRUTTURA STRADALE</b>	
CASSONETTO	5,000 m

SEZIONE N.: 61  
 QT. PROGETTO: 542,467  
 DIST.PROG.: 421,750  
 DIST.PREC.: 5,824  
 DIST.SUCC.: 3,250



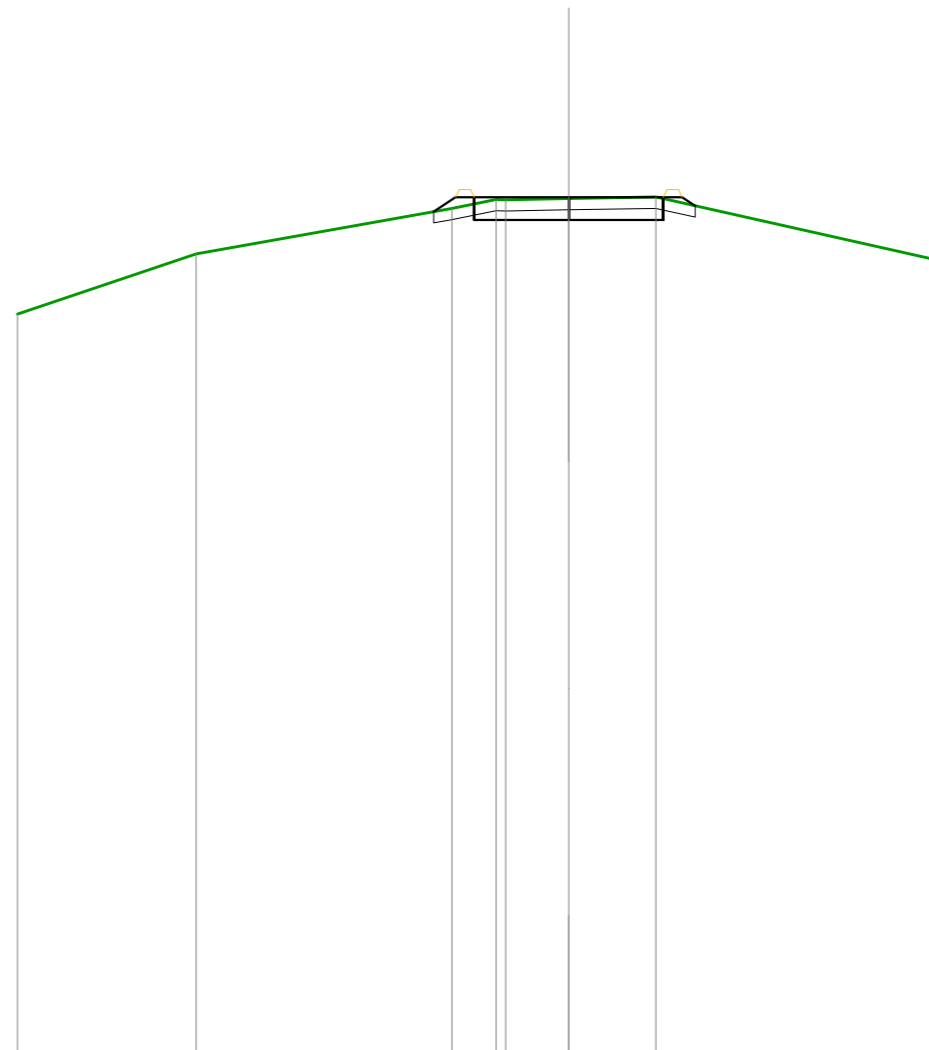
SCALA 1:200

QT.RIF. 519,000

QUOTE TERRENO		539,26		540,83		541,25		542,39		542,42		542,43		541,42		540,69
DIST.PARZIALI TERRENO			4,65		2,34		5,60		2,13		1,96		4,89		3,15	
QUOTE PROGETTO								542,10	542,47	541,87	542,47	541,87	542,47	542,10		
DIST.PARZIALI PROGETTO									2,50		2,50					

<b>SCAVI E BONIFICHE</b>	
STERRO	1,293 m <sup>2</sup>
SCOTICO	2,075 m <sup>2</sup>
<b>RILEVATI</b>	
ARGINELLO	0,160 m <sup>2</sup>
<b>SOVRASTRUTTURA STRADALE</b>	
CASSONETTO	5,000 m

SEZIONE N.: 62  
 QT. PROGETTO: 542,738  
 DIST.PROG.: 425,000  
 DIST.PREC.: 3,250  
 DIST.SUCC.: 21,615



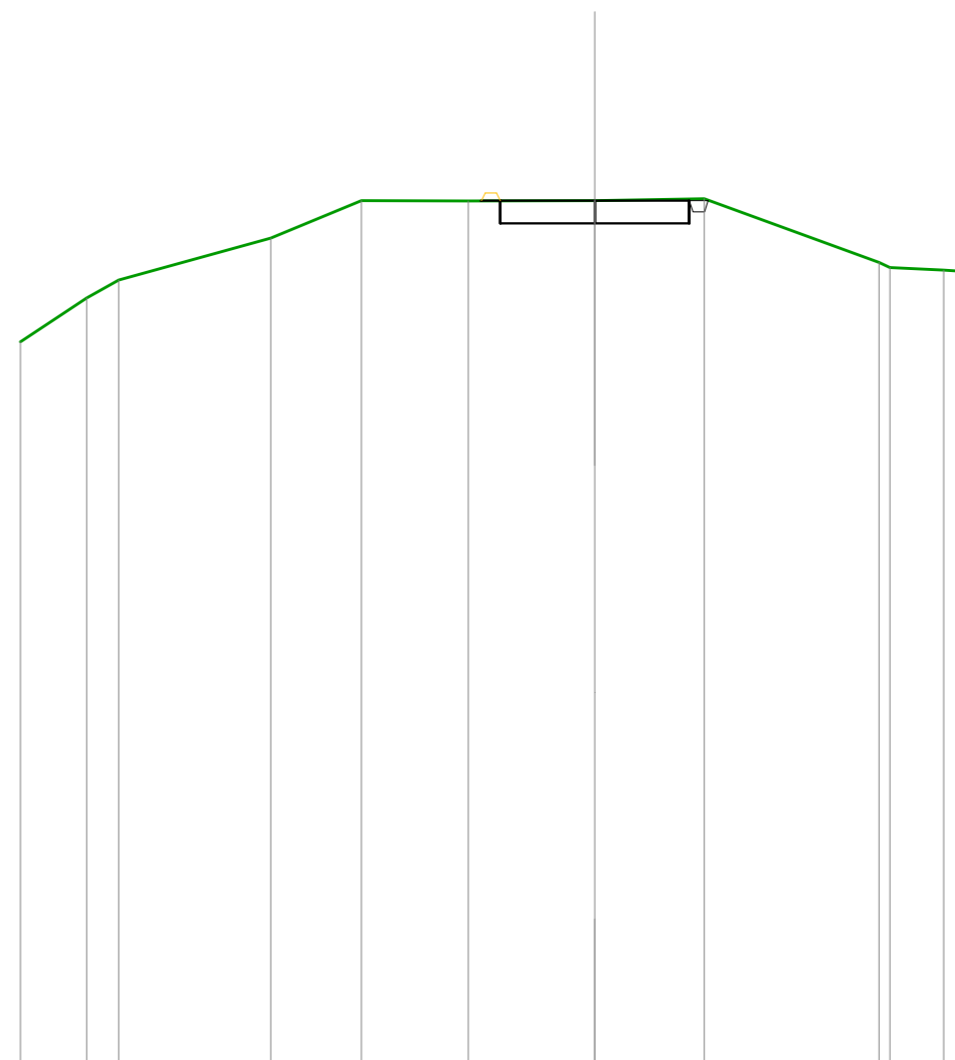
SCALA 1:200

QT.RIF. 520,000

QUOTE TERRENO		539,64		541,24			542,44	542,68	542,67	542,70	542,74		541,02	
DIST.PARZIALI TERRENO			4,73		6,76		1,17	1,67	2,30		7,70			
QUOTE PROGETTO							542,36	542,74	542,14	542,74	542,14	542,74	542,51	
DIST.PARZIALI PROGETTO								2,50	2,50					

SCAVI E BONIFICHE	
STERRO	3,071 m <sup>2</sup>
FOSSO	0,120 m <sup>2</sup>
RILEVATI	
ARGINELLO	0,080 m <sup>2</sup>
SOVRASTRUTTURA STRADALE	
CASSONETTO	5,000 m

SEZIONE N.: 63  
 QT. PROGETTO: 544,201  
 DIST.PROG.: 446,615  
 DIST.PREC.: 21,615



SCALA 1:200

QT.RIF. 521,000

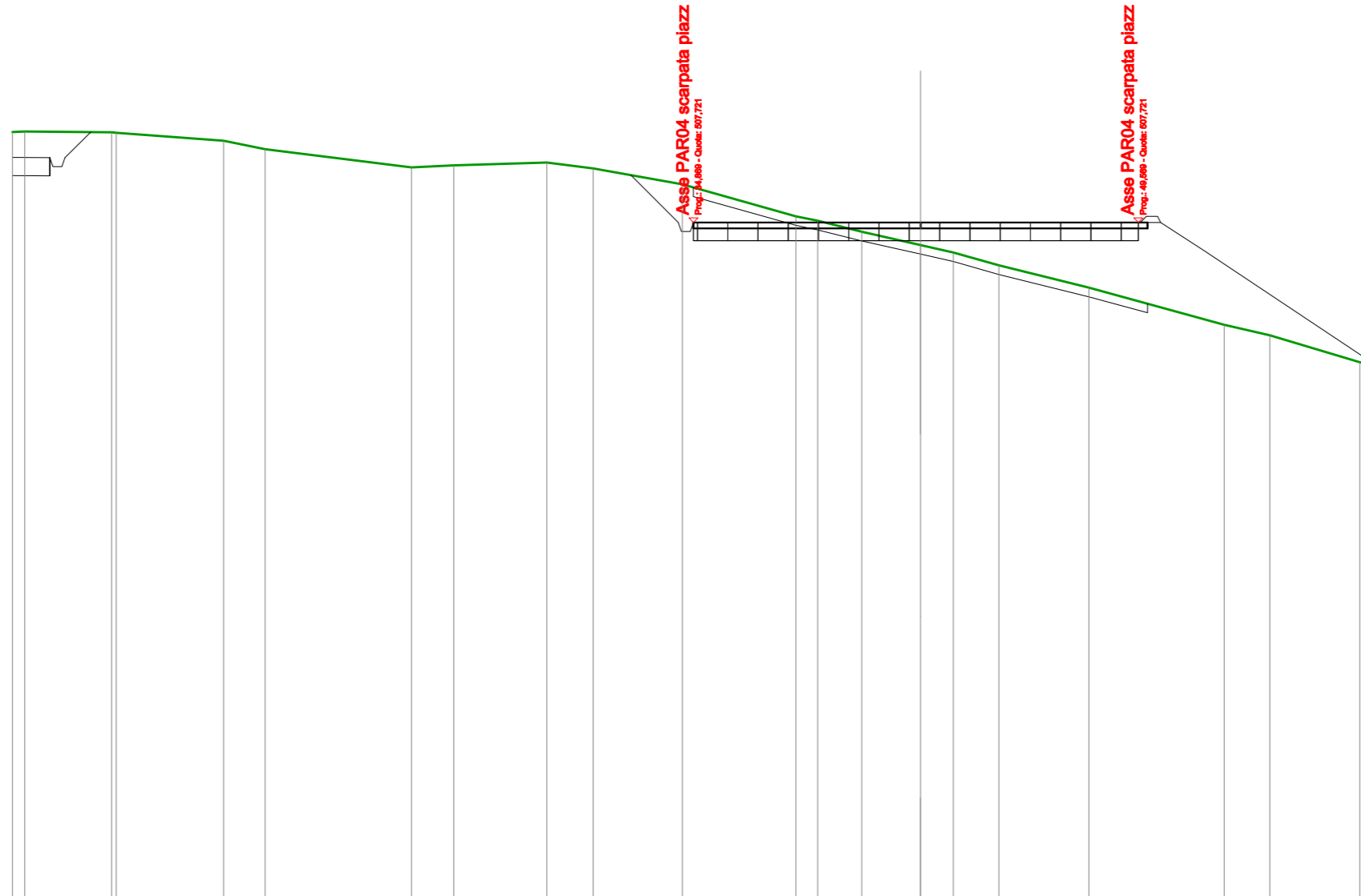
QUOTE TERRENO	540,46	541,62	542,11		543,21	544,20	544,19	544,20	544,25		542,56	542,43	542,36	542,32
DIST.PARZIALI TERRENO	1,75	0,85	4,02		2,40	2,83	3,35	2,90	4,62		1,43	0,77		
QUOTE PROGETTO							544,19	544,20	543,60	544,20	543,60	544,20	544,20	544,21
DIST.PARZIALI PROGETTO								2,50	2,50					



11-ASSE R-PAR04  
AREA PALE - SEZIONI TRASVERSALI

<b>SCAVI E BONIFICHE</b>	
STERRO	4,634 m <sup>2</sup>
SCOTICO	4,500 m <sup>2</sup>
<b>RILEVATI</b>	
RILEVATO	15,073 m <sup>2</sup>
<b>SOVRASTRUTTURA STRADALE</b>	
BALLAST	0,029 m <sup>2</sup>
CASSONETTO	15,000 m

SEZIONE N.: 1  
 QT. PROGETTO: 507,721  
 DIST.PROG.: 0,000  
 DIST.SUCC.: 15,000



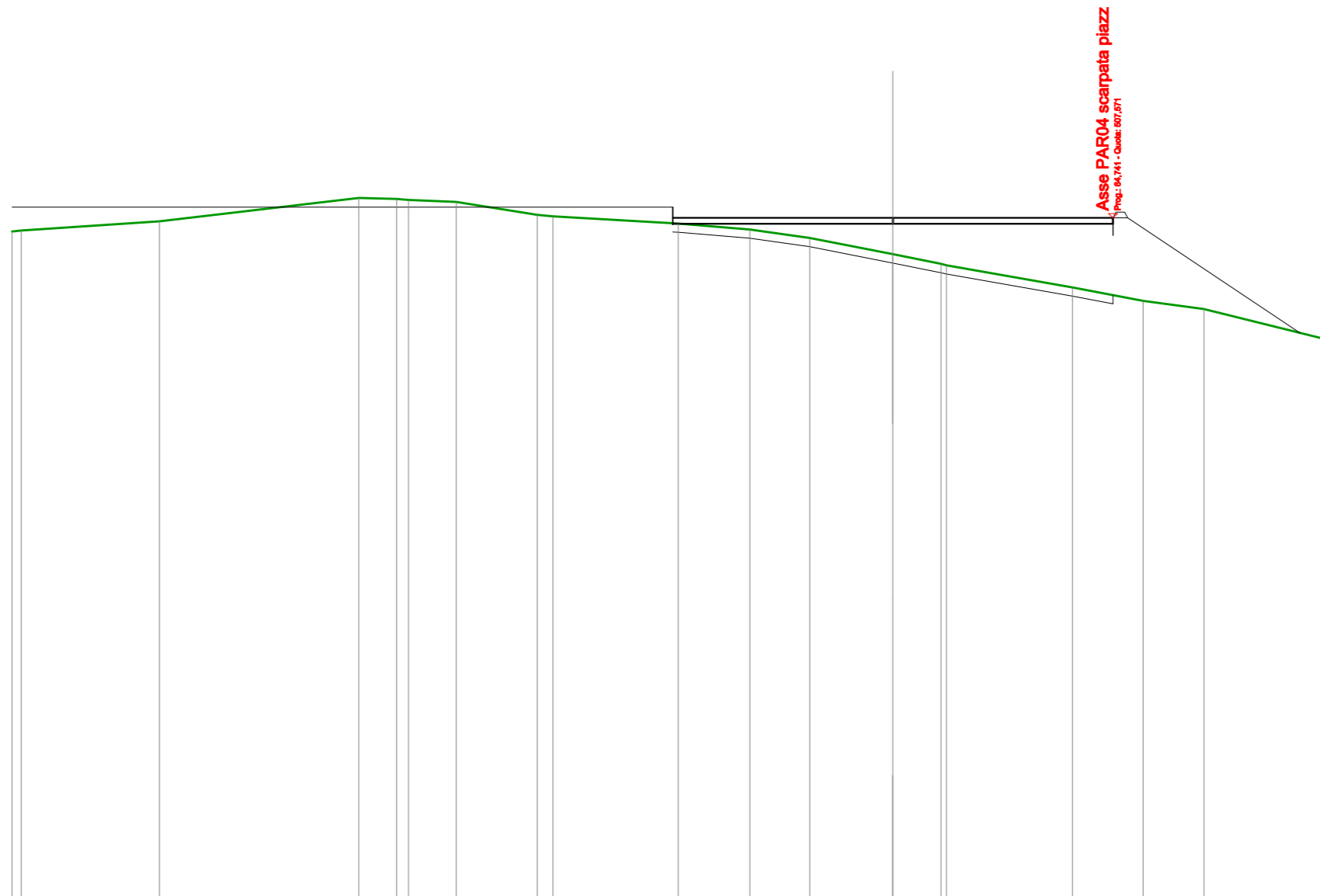
SCALA 1:200

QT.RIF. 485,000

QUOTE TERRENO	510,71 510,73	510,70 510,68	510,42 510,14	509,54 509,61	509,70 509,50	508,98	507,92 507,78	507,41	506,97 506,73	506,30	505,56	504,34 503,99	503,10 503,03					
DIST.PARZIALI TERRENO	2,87	3,54	1,37	4,83	1,40	3,07	1,53	2,95	3,75	0,72	1,45	1,94	1,08	1,50	2,97	4,48	1,50	2,97
QUOTE PROGETTO	507,72 507,52																	
DIST.PARZIALI PROGETTO	7,50							7,50										

SCAVI E BONIFICHE	
STERRO	1,343 m <sup>2</sup>
SCOTICO	4,497 m <sup>2</sup>
RILEVATI	
RILEVATO	20,631 m <sup>2</sup>
SOVRASTRUTTURA STRADALE	
CASSONETTO	14,991 m

SEZIONE N.: 2  
 QT. PROGETTO: 507,571  
 DIST.PROG.: 15,000  
 DIST.PREC.: 15,000  
 DIST.SUCC.: 15,000



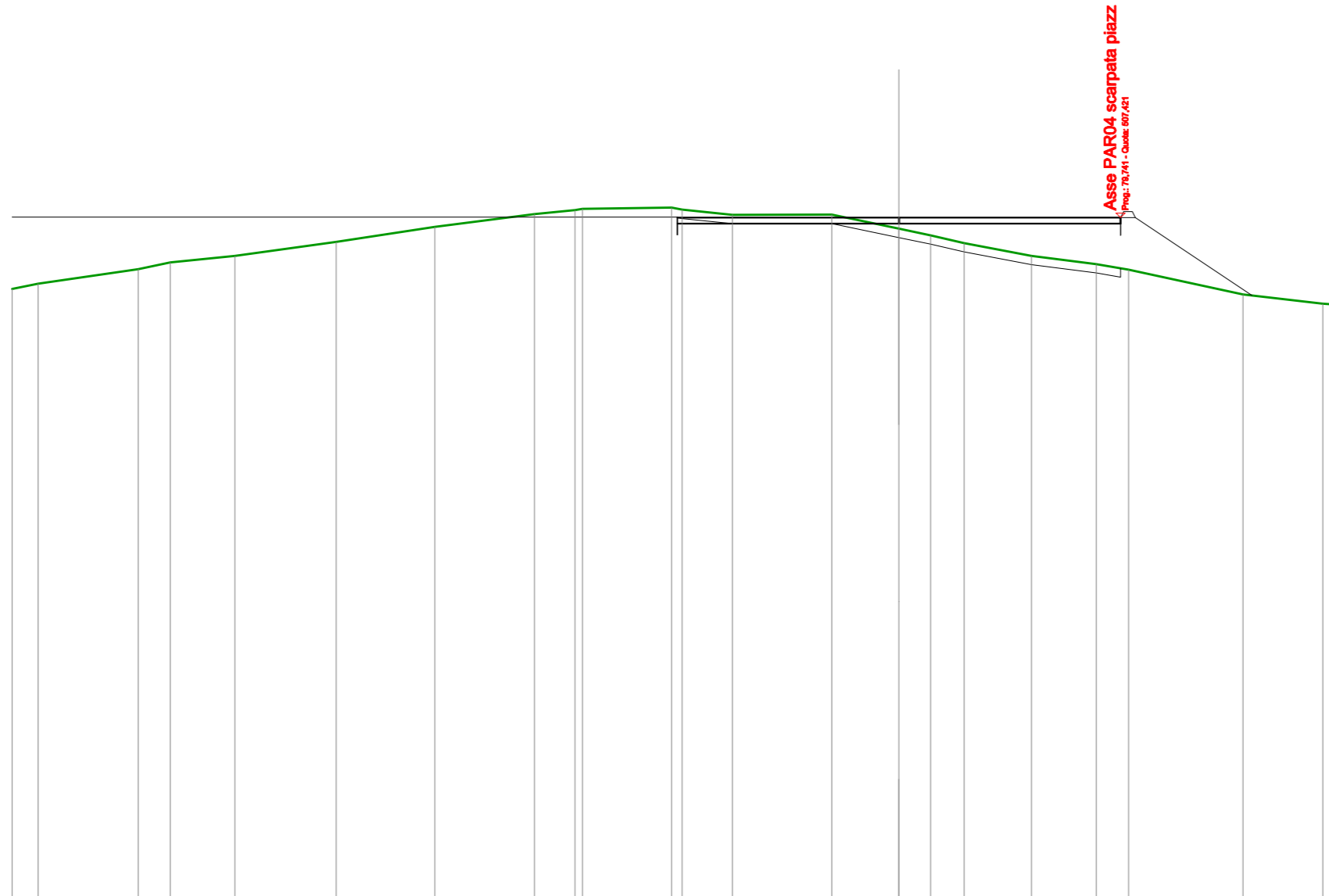
SCALA 1:200

QT.RIF. 484,000

QUOTE TERRENO	507,11 507,14	507,45	508,25	508,22 508,19	508,11	507,68 507,63	507,38	507,18	506,89	506,34	506,01 505,96	505,20	504,75	504,46	503,37
DIST.PARZIALI TERRENO	4,71	6,79	1,29	1,63	2,76	4,27	2,43	2,04	2,83	1,65	4,29	2,41	2,07	4,40	
QUOTE PROGETTO	507,37							507,37 507,57			507,37 507,57				
DIST.PARZIALI PROGETTO								7,49			7,50				

SCAVI E BONIFICHE	
STERRO	1,492 m <sup>2</sup>
SCOTICO	4,498 m <sup>2</sup>
RILEVATI	
RILEVATO	9,598 m <sup>2</sup>
SOVRASTRUTTURA STRADALE	
CASSONETTO	14,995 m

SEZIONE N.: 3  
 QT. PROGETTO: 507,421  
 DIST.PROG.: 30,000  
 DIST.PREC.: 15,000  
 DIST.SUCC.: 15,000



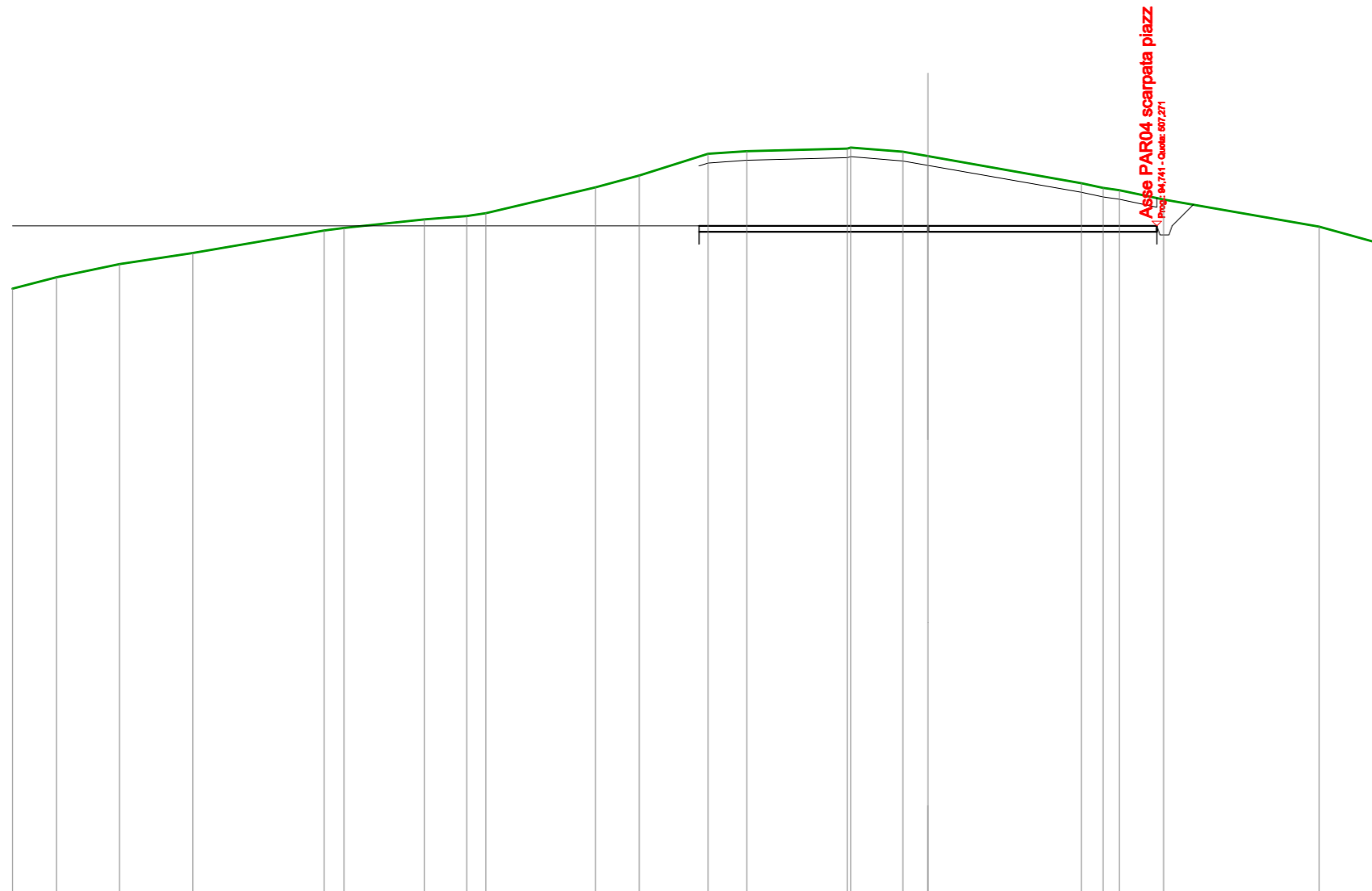
SCALA 1:200

QT.RIF. 484,000

QUOTE TERRENO	505,01	505,18	505,68	505,91	506,12	506,60	507,10	507,54	507,68	507,72	507,76	507,69	507,51	507,52	507,05	506,82	506,56	506,13	505,85	505,66	504,82	504,51	504,47
DIST.PARZIALI TERRENO	0,88	3,39	1,09	2,18	3,43	3,34	3,36	1,37	3,01	1,70	3,36	2,27	1,07	1,14	2,28	2,19	1,09	3,87	2,71	0,66			
QUOTE PROGETTO							507,22				507,22			507,42					507,42	507,22			
DIST.PARZIALI PROGETTO											7,49				7,50								

SCAVI E BONIFICHE	
STERRO	39,579 m <sup>2</sup>
SCOTICO	4,500 m <sup>2</sup>
SOVRASTRUTTURA STRADALE	
CASSONETTO	14,999 m

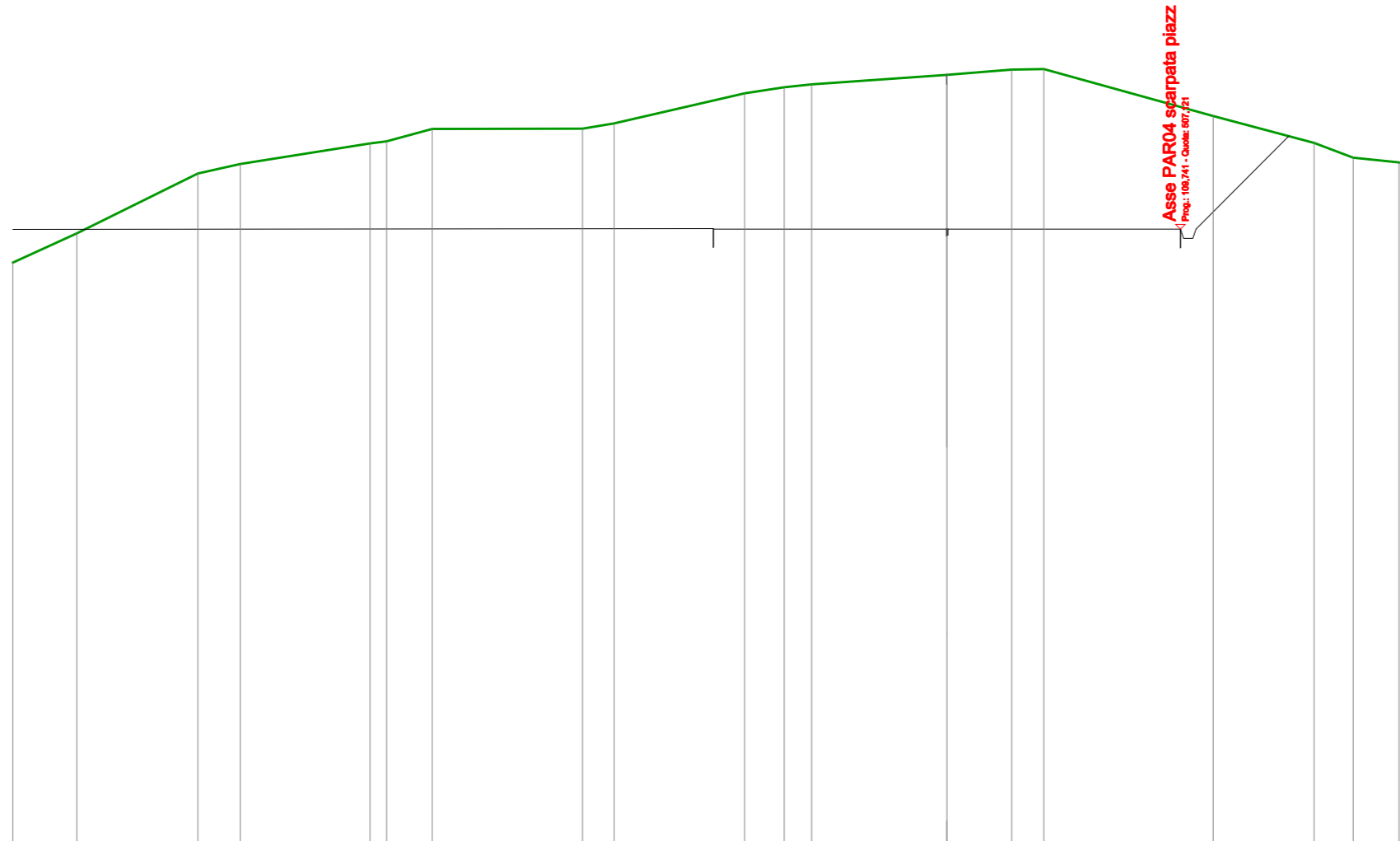
SEZIONE N.: 4  
 QT. PROGETTO: 507,271  
 DIST.PROG.: 45,000  
 DIST.PREC.: 15,000  
 DIST.SUCC.: 15,000



SCALA 1:200

QT.RIF. 485,000

QUOTE TERRENO	505,21	505,58	506,02	506,38		507,12	507,20	507,48	507,59	507,68		508,53	508,92	509,63	509,72		509,80	509,84	509,70	509,55		508,67	508,52	508,44	508,13		507,25	506,74	506,69
DIST.PARZIALI TERRENO	1,44	2,07	2,40	4,30	0,65	2,64	1,39	0,63	3,58	1,44	2,25	1,27	3,30	1,71	0,82	5,03	0,71	1,45	5,10	1,84									
QUOTE PROGETTO	507,07														507,27		507,07												
DIST.PARZIALI PROGETTO	7,50														7,50		7,50												



SCALA 1:200

QT.RIF. 487,000

QUOTE TERRENO	506,04	506,98	508,91	509,21	509,87	509,93	510,34	510,35	510,51	511,48	511,67	511,77	512,07	512,24	512,26	510,75	509,89	509,42	509,26	509,13
DIST.PARZIALI TERRENO	2,06	3,88	1,37	4,17	1,46	4,82	1,02	4,19	1,27	0,88	4,35	2,08	1,03	5,43	3,25	1,25	1,47			
QUOTE PROGETTO	506,92																			507,12
DIST.PARZIALI PROGETTO																				



11-ASSE R-PAR04  
PIAZZOLINA 1 - SEZIONI TRASVERSALI

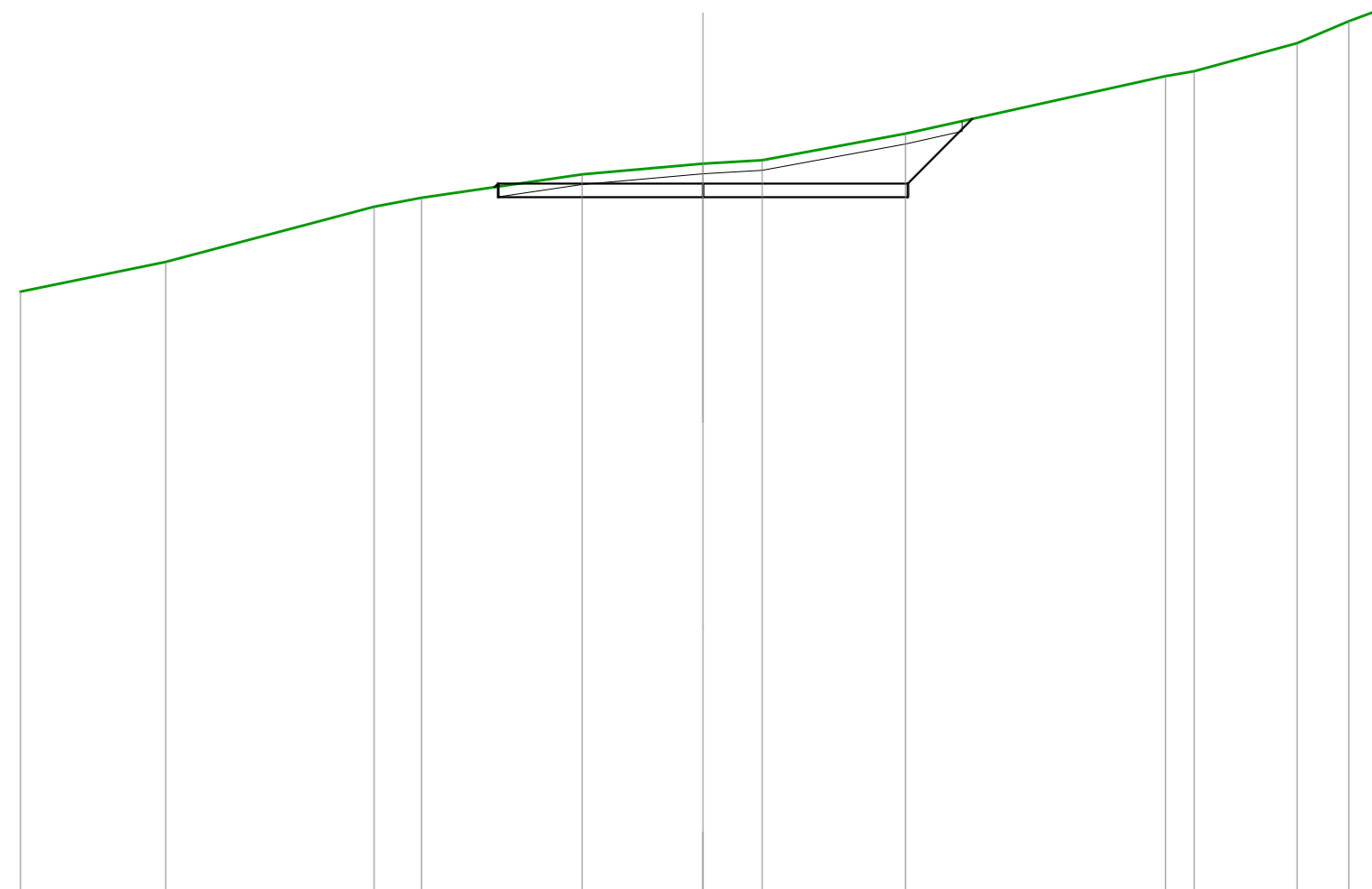






SCAVI E BONIFICHE	
STERRO	9,548 m <sup>2</sup>
SCOTICO	4,078 m <sup>2</sup>
SOVRASTRUTTURA STRADALE	
CASSONETTO	12,000 m

SEZIONE N.: 3  
 QT. PROGETTO: 510,148  
 DIST.PROG.: 25,000  
 DIST.PREC.: 12,759  
 DIST.SUCC.: 6,141



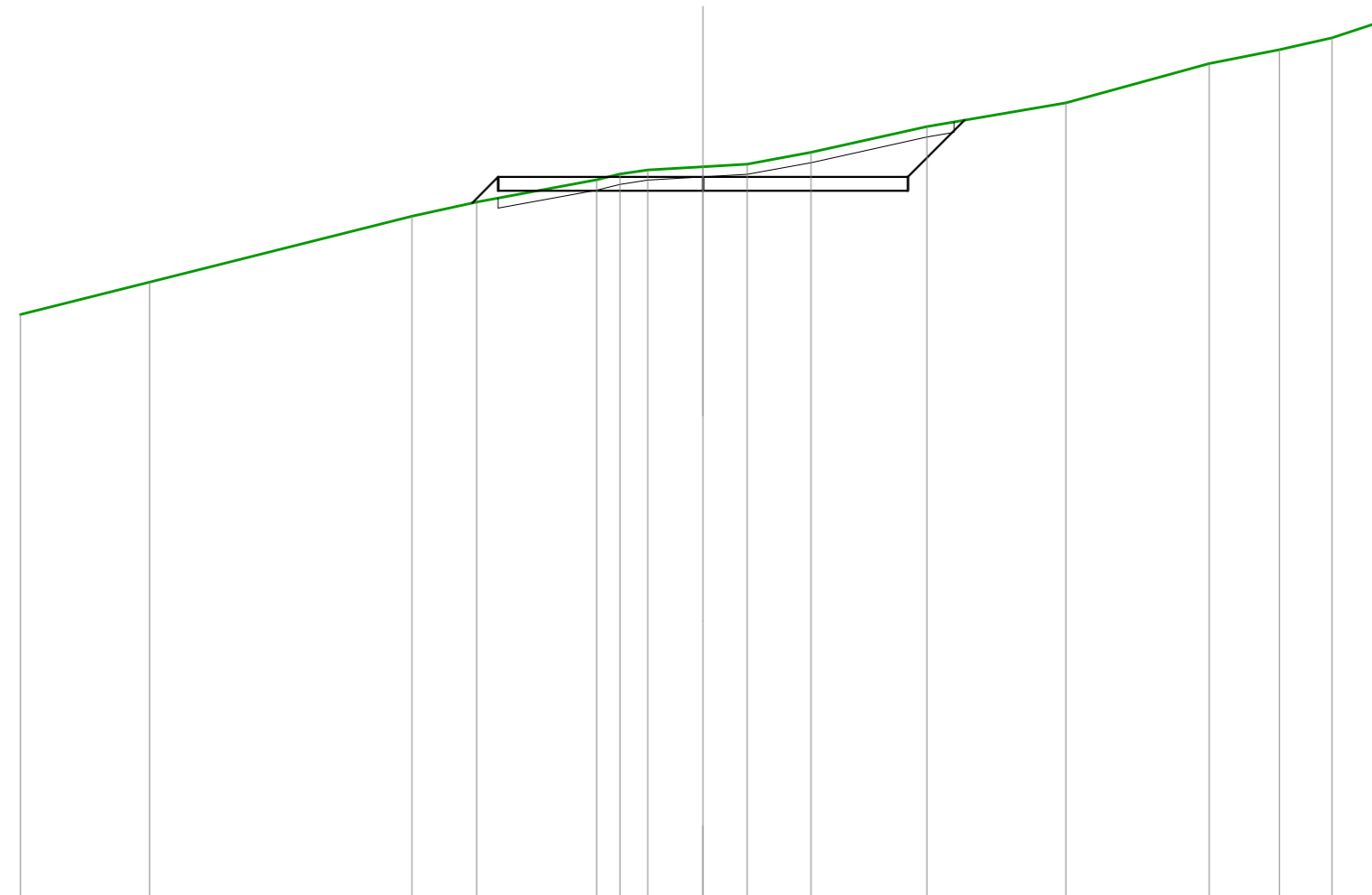
SCALA 1:200

QT.RIF. 489,000

QUOTE TERRENO	506,98	507,85	509,46	509,73	510,42	510,73	510,83	511,61	513,29	513,44	514,26	514,90	515,30
DIST.PARZIALI TERRENO	4,26	6,10	1,39	4,70	3,54	1,74	4,20	7,62	0,84	3,01	1,52	1,07	
QUOTE PROGETTO					510,04 509,75 510,15 509,75	509,75 510,15		509,75 510,15 512,04					
DIST.PARZIALI PROGETTO					6,00	6,00	1,89						

<b>SCAVI E BONIFICHE</b>	
STERRO	6,571 m <sup>2</sup>
SCOTICO	4,008 m <sup>2</sup>
<b>RILEVATI</b>	
RILEVATO	0,720 m <sup>2</sup>
<b>SOVRASTRUTTURA STRADALE</b>	
CASSONETTO	12,000 m

SEZIONE N.: 4  
 QT. PROGETTO: 510,209  
 DIST.PROG.: 31,141  
 DIST.PREC.: 6,141



SCALA 1:200

QT.RIF. 489,000

QUOTE TERRENO	506,19	507,13		509,06	509,48		510,13	510,30	510,42	510,51	510,59	510,93	511,68	512,38	513,53	513,94	514,29	514,80
DIST.PARZIALI TERRENO		3,79	7,68	1,90	3,51	0,68	0,82	1,62	1,30	1,87	3,39	4,07	4,21	2,05	1,54	1,57		
QUOTE PROGETTO				509,45	509,81	510,21			509,81	510,21		509,81	510,21	511,87				
DIST.PARZIALI PROGETTO				0,76		6,00			6,00		1,66							

11-ASSE R-PAR04  
PIAZZOLINA 2 - SEZIONI TRASVERSALI





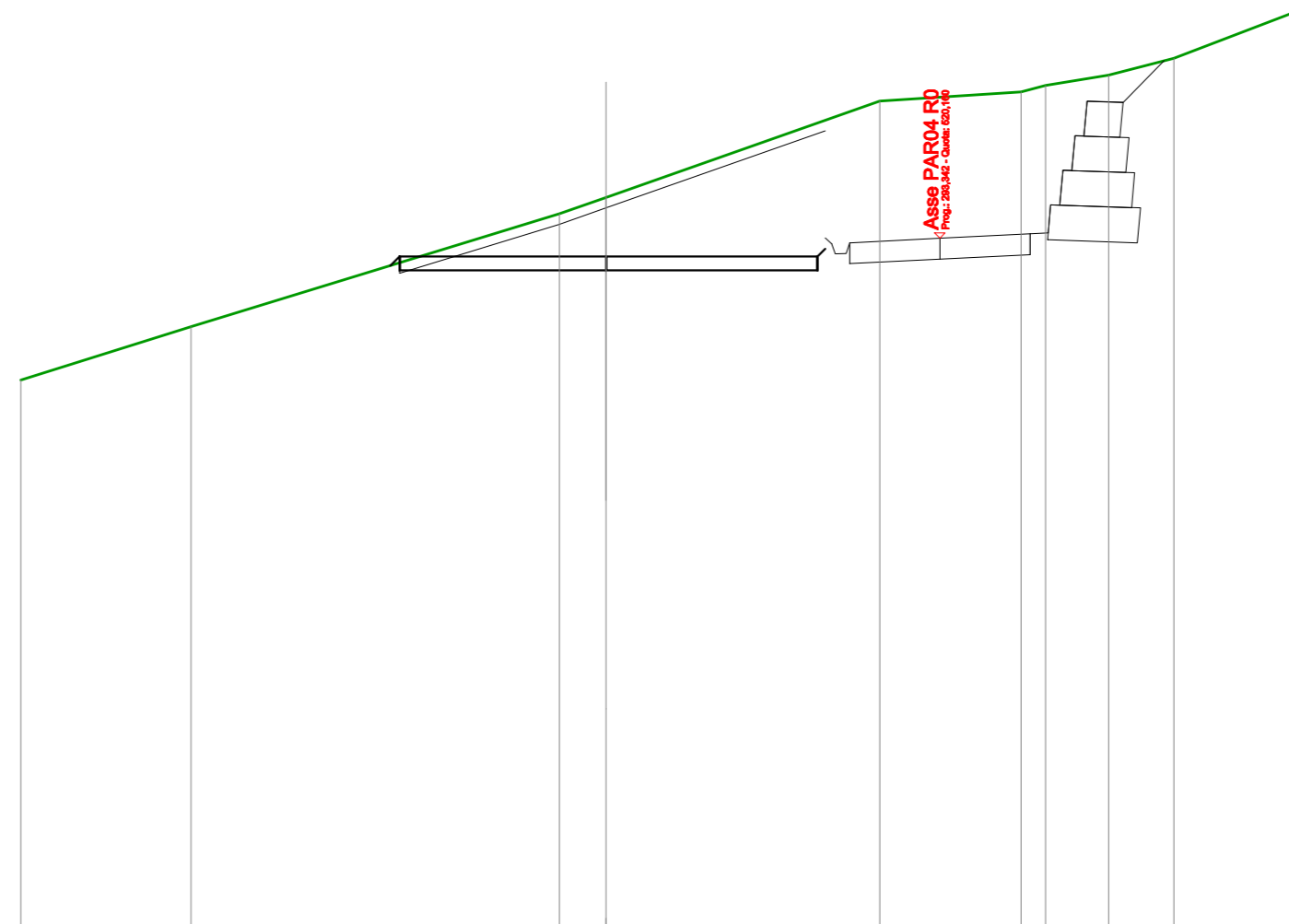






<b>SCAVI E BONIFICHE</b>	
STERRO	56,052 m <sup>2</sup>
SCOTICO	3,667 m <sup>2</sup>
<b>RILEVATI</b>	
RILEVATO	0,010 m <sup>2</sup>
<b>SOVRASTRUTTURA STRADALE</b>	
CASSONETTO	12,004 m

SEZIONE N.: 5  
 QT. PROGETTO: 519,636  
 DIST.PROG.: 19,738  
 DIST.PREC.: 4,350  
 DIST.SUCC.: 5,262



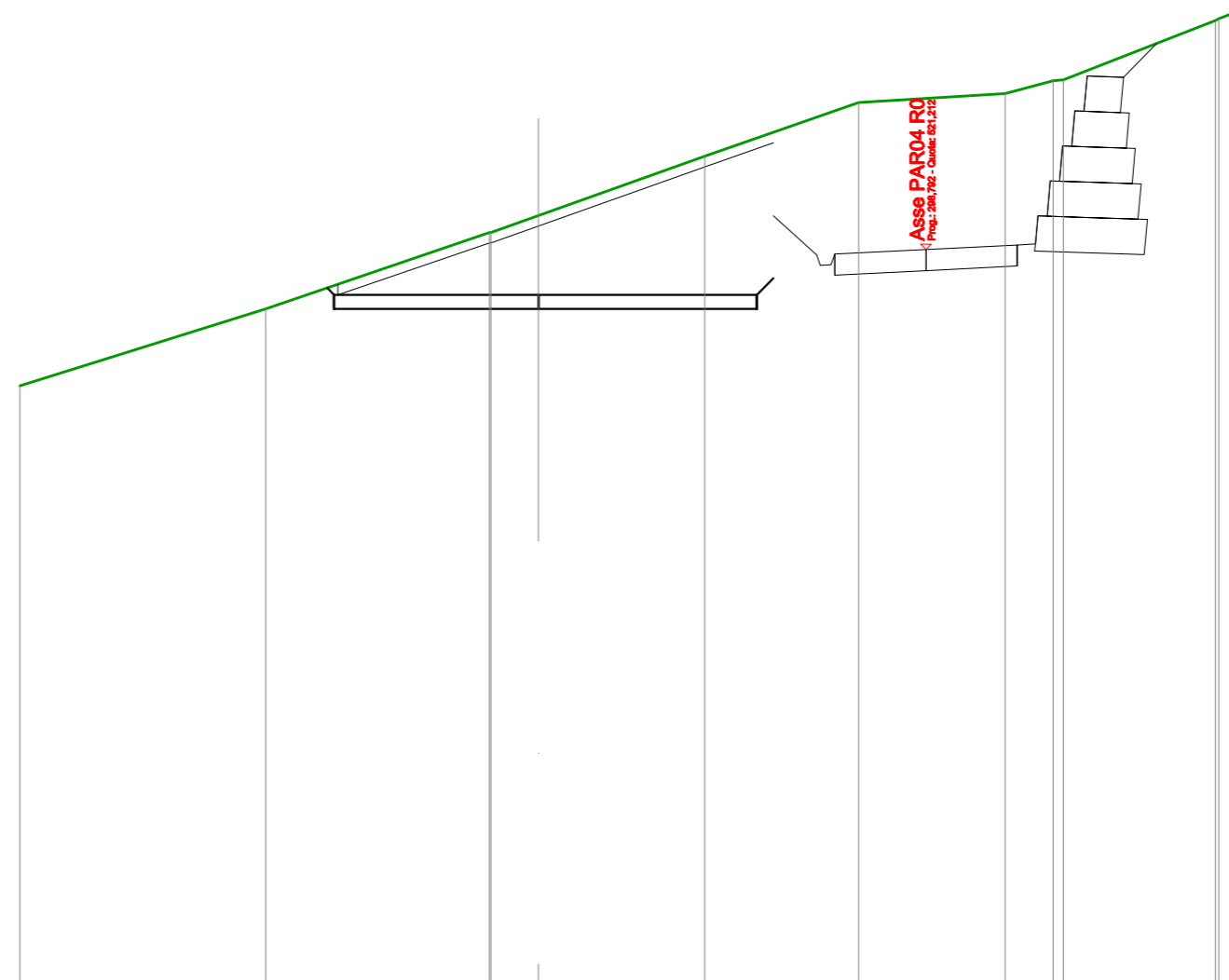
SCALA 1:200

QT.RIF. 500,000

QUOTE TERRENO		516,09	517,63		520,86	521,33		524,10	524,36	524,55	524,85	525,33	526,74
DIST.PARZIALI TERRENO			4,89	10,57	1,34	7,86	4,06	0,70	1,81	1,88	3,70		
QUOTE PROGETTO				519,38 519,24 519,64		519,24 519,64		519,24 519,64 519,86					
DIST.PARZIALI PROGETTO				5,93		6,07							

SCAVI E BONIFICHE	
STERRO	68,928 m <sup>2</sup>
SCOTICO	3,710 m <sup>2</sup>
SOVRASTRUTTURA STRADALE	
CASSONETTO	12,004 m

SEZIONE N.: 6  
 QT. PROGETTO: 519,927  
 DIST.PROG.: 25,000  
 DIST.PREC.: 5,262  
 DIST.SUCC.: 13,980



SCALA 1:200

QT.RIF. 500,000

QUOTE TERRENO	517,34	519,52	521,70 521,69 522,17	523,86	525,38	525,64	526,00 526,03	527,71 527,76 528,02
DIST.PARZIALI TERRENO	6,98	6,36	1,35	4,72	4,37	4,16	1,36	4,32
QUOTE PROGETTO		520,12 519,53 519,93	519,53 519,93	519,53 519,93 520,39				
DIST.PARZIALI PROGETTO		5,80	6,21					

