

REGIONE SICILIA
Provincia di Palermo
COMUNI DI PARTINICO- MONREALE

PROGETTO

POTENZIAMENTO PARCO EOLICO PARTINICO-MONREALE



PROGETTO ESECUTIVO

COMMITTENTE

ERG Wind Energy



PROGETTISTA



Hydro Engineering s.s.
 di Damiano e Mariano Galbo
 via Rossotti, 39
 91011 Alcamo (TP) Italy



OGGETTO DELL'ELABORATO

12-ASSE R-MR05
SEZIONI TRASVERSALI

REV.	DATA	ATTIVITA'	REDATTO	VERIFICATO	APROVATO
0	Marzo 2022	PRIMA EMISSIONE	AB	VF	MG

CODICE PROGETTISTA		DATA	SCALA	FORMATO	FOGLIO	CODICE COMMITTENTE					
IMP.	DISC.	TIPO DOC.	PROGR.	REV.							
						PAR	EXE	TAV	0069	00	

NOME FILE: PAR-EXE-TAV-0069_00_asse R-MR05-Sezioni trasversali.dwg

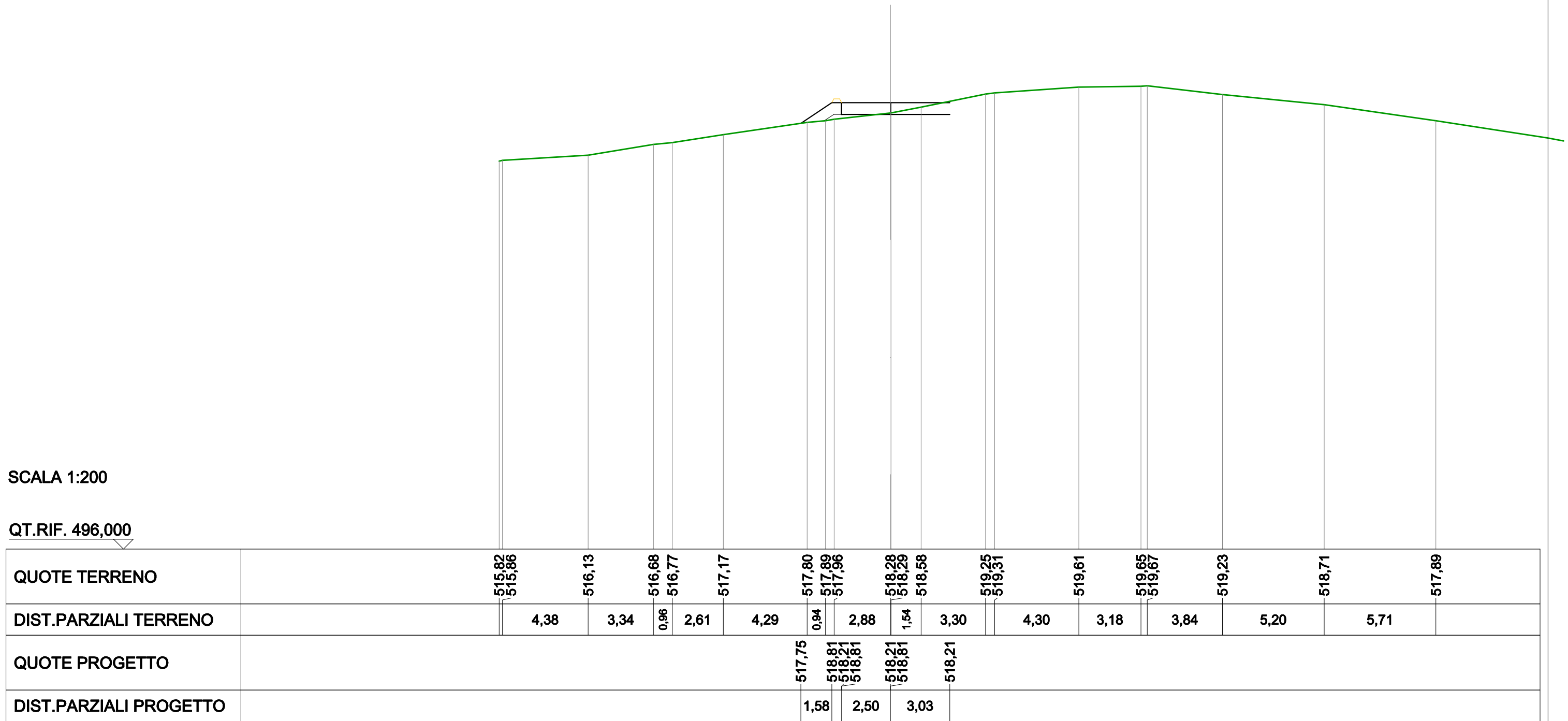
ERG Wind Energy S.r.l. si riserva tutti i diritti su questo documento che non può essere riprodotto neppure parzialmente senza la sua autorizzazione scritta.

SCAVI E BONIFICHE	
STERRO	1,135 m ²
RILEVATI	
RILEVATO	0,339 m ²
TERRENO VEGETALE	0,560 m ²
ARGINELLO	0,080 m ²
SOVRASTRUTTURA STRADALE	
CASSONETTO	5,527 m

SEZIONE N.: 5
 QT. PROGETTO: 518,809
 DIST.PROG.: 29,000
 DIST.PREC.: 2,134
 DIST.SUCC.: 15,073

SCALA 1:200

QT.RIF. 496,000



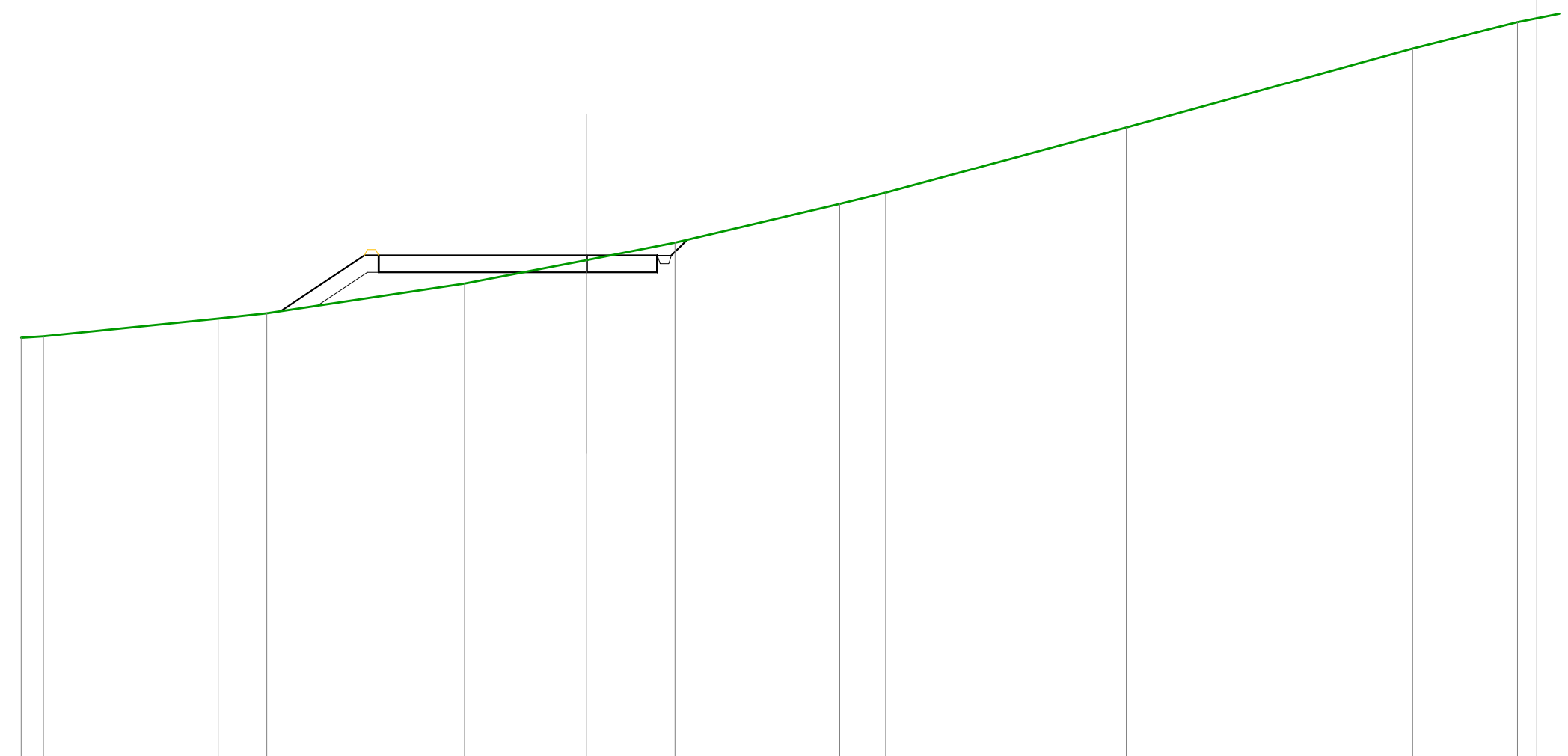
SCAVI E BONIFICHE	
STERRO	2,454 m ²
FOSSO	0,120 m ²
RILEVATI	
RILEVATO	3,510 m ²
TERRENO VEGETALE	1,421 m ²
ARGINELLO	0,080 m ²
SOVRASTRUTTURA STRADALE	
CASSONETTO	9,856 m

SEZIONE N.: 8
 QT. PROGETTO: 520,182
 DIST.PROG.: 65,100
 DIST.PREC.: 15,100
 DIST.SUCC.: 9,900

SCALA 1:200

QT.RIF. 502,000

QUOTE TERRENO	517,26	517,32		517,94	518,13		519,18	520,01	520,63		522,00	522,40		524,70		527,50
DIST.PARZIALI TERRENO	0,79		6,18	1,72		6,99	4,32	3,13		5,82	1,62		8,51		10,13	
QUOTE PROGETTO				518,20		520,18	519,58	520,18	519,58	520,18	520,73					
DIST.PARZIALI PROGETTO					2,97		7,36	2,50								



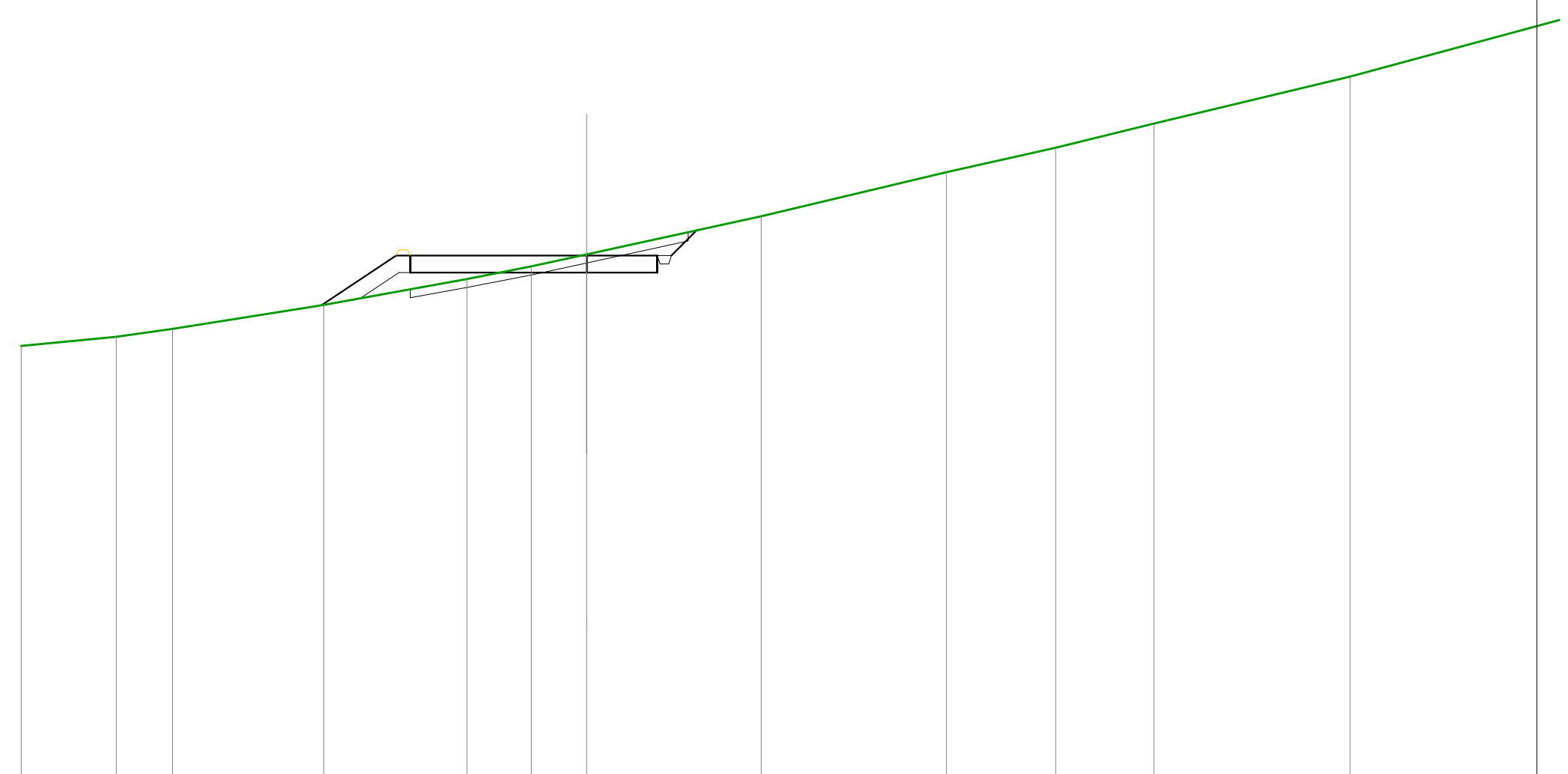
SCAVI E BONIFICHE	
STERRO	2,098 m ²
SCOTICO	2,947 m ²
FOSSO	0,120 m ²
RILEVATI	
RILEVATO	2,834 m ²
TERRENO VEGETALE	1,145 m ²
ARGINELLO	0,080 m ²
SOVRASTRUTTURA STRADALE	
CASSONETTO	8,739 m

SEZIONE N.: 9
 QT. PROGETTO: 520,790
 DIST.PROG.: 75,000
 DIST.PREC.: 9,900
 DIST.SUCC.: 11,127

SCALA 1:200

QT.RIF. 502,000

QUOTE TERRENO		517,60	517,92	518,20		519,05		519,96	520,40	520,83		522,17		523,74	524,60	525,45		527,12
DIST.PARZIALI TERRENO			3,36	1,99	5,35		5,06	2,28	1,96	6,18		6,55		3,86	3,48		6,93	
QUOTE PROGETTO						519,04	520,79	520,19	520,79	520,19	520,79	520,19	520,79	521,68				
DIST.PARZIALI PROGETTO						2,63	6,24	2,50	0,89									



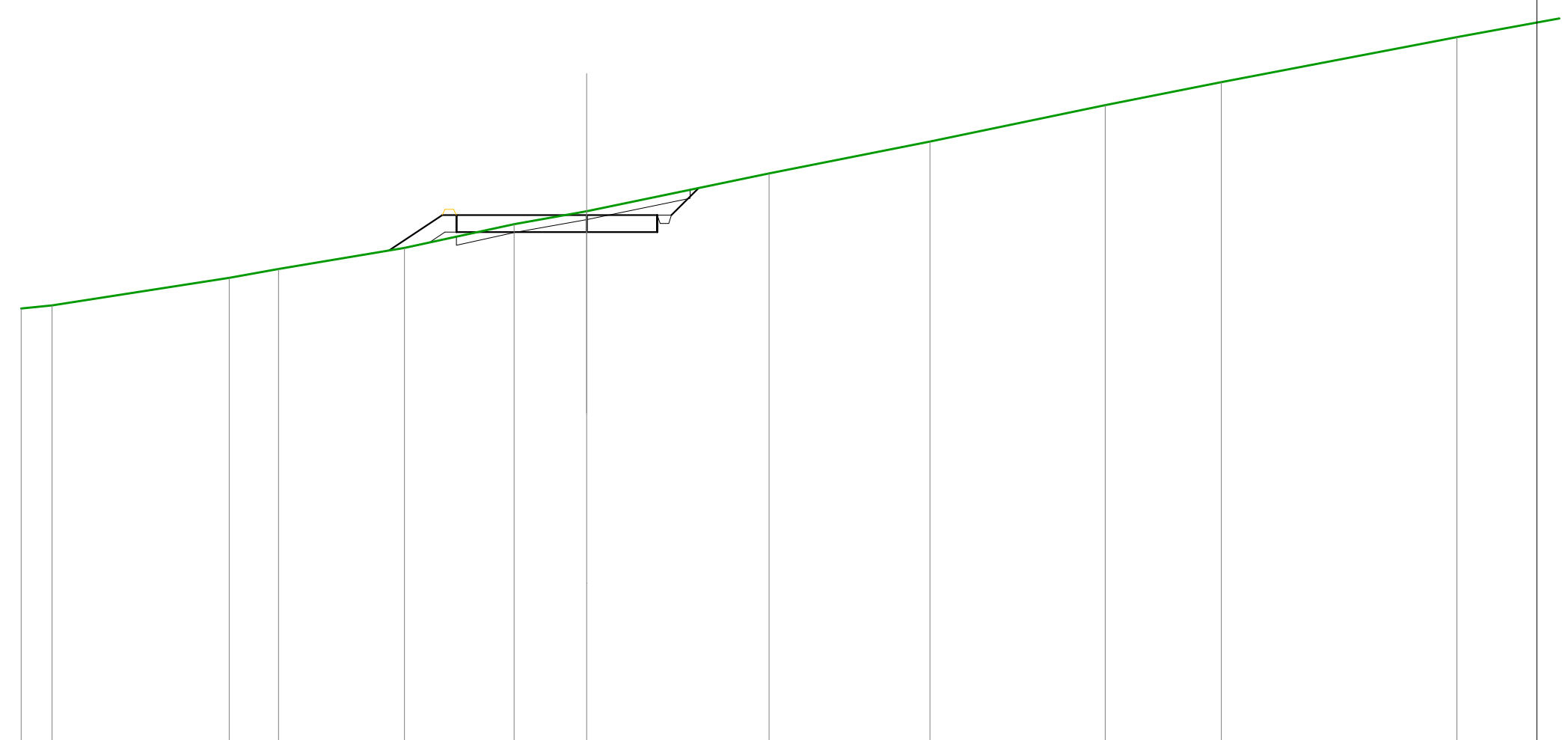
SCAVI E BONIFICHE	
STERRO	2,644 m ²
SCOTICO	2,480 m ²
FOSSO	0,120 m ²
RILEVATI	
RILEVATO	0,654 m ²
TERRENO VEGETALE	0,611 m ²
ARGINELLO	0,080 m ²
SOVRASTRUTTURA STRADALE	
CASSONETTO	7,109 m

SEZIONE N.: 10
 QT. PROGETTO: 521,027
 DIST.PROG.: 86,127
 DIST.PREC.: 11,127
 DIST.SUCC.: 7,415

SCALA 1:200

QT.RIF. 502,000

QUOTE TERRENO	517,72	517,84		518,81	519,12		519,86	520,71	521,16		522,50		523,63		524,91		525,73		527,32
DIST.PARZIALI TERRENO	1,10		6,27	1,74	4,46		3,88	2,56	6,45		5,69		6,19		4,11		8,34		
QUOTE PROGETTO							519,77	521,03	520,43	521,03									
DIST.PARZIALI PROGETTO							1,88	4,61	2,50	0,96									

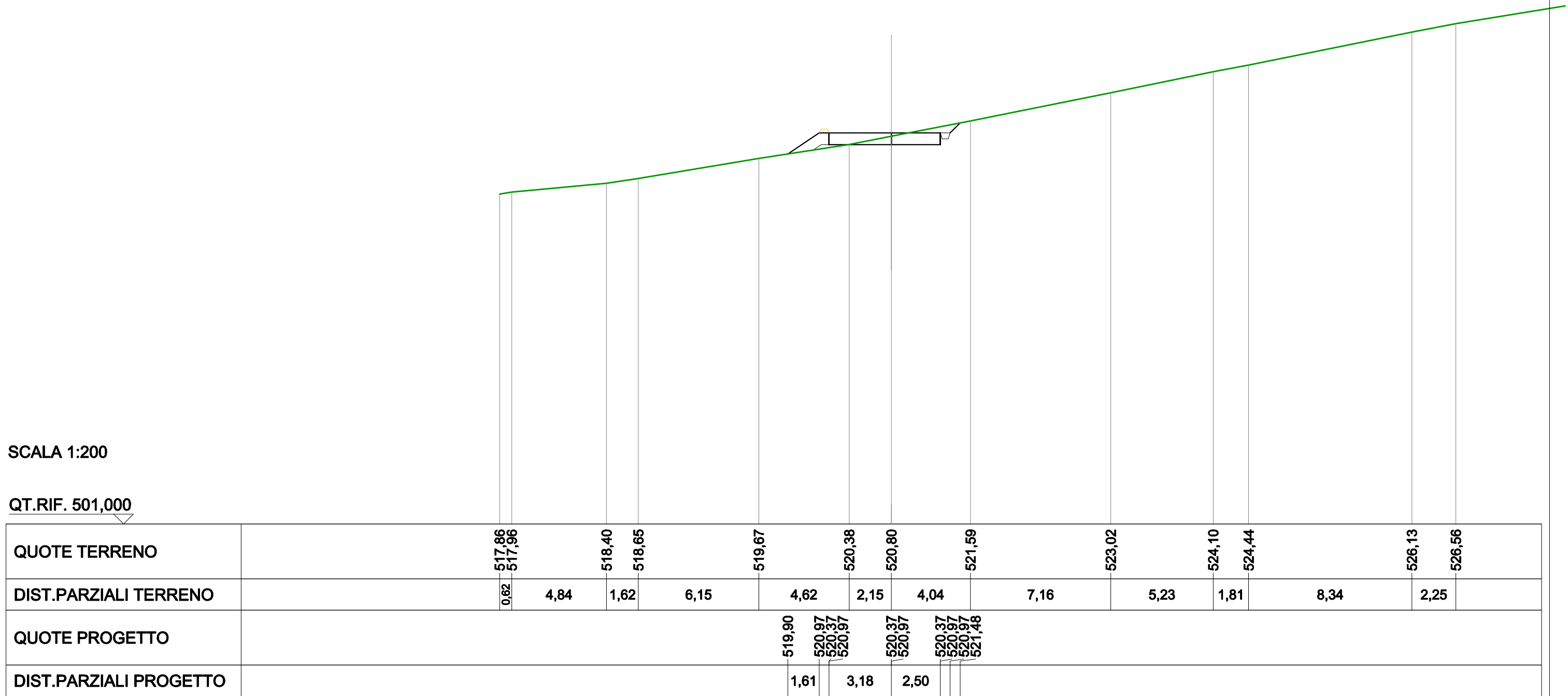


SCAVI E BONIFICHE	
STERRO	2,445 m ²
FOSSO	0,120 m ²
RILEVATI	
RILEVATO	0,186 m ²
TERRENO VEGETALE	0,509 m ²
ARGINELLO	0,080 m ²
SOVRASTRUTTURA STRADALE	
CASSONETTO	5,681 m

SEZIONE N.: 11
 QT. PROGETTO: 520,972
 DIST.PROG.: 93,542
 DIST.PREC.: 7,415
 DIST.SUCC.: 6,458

SCALA 1:200

QT.RIF. 501,000

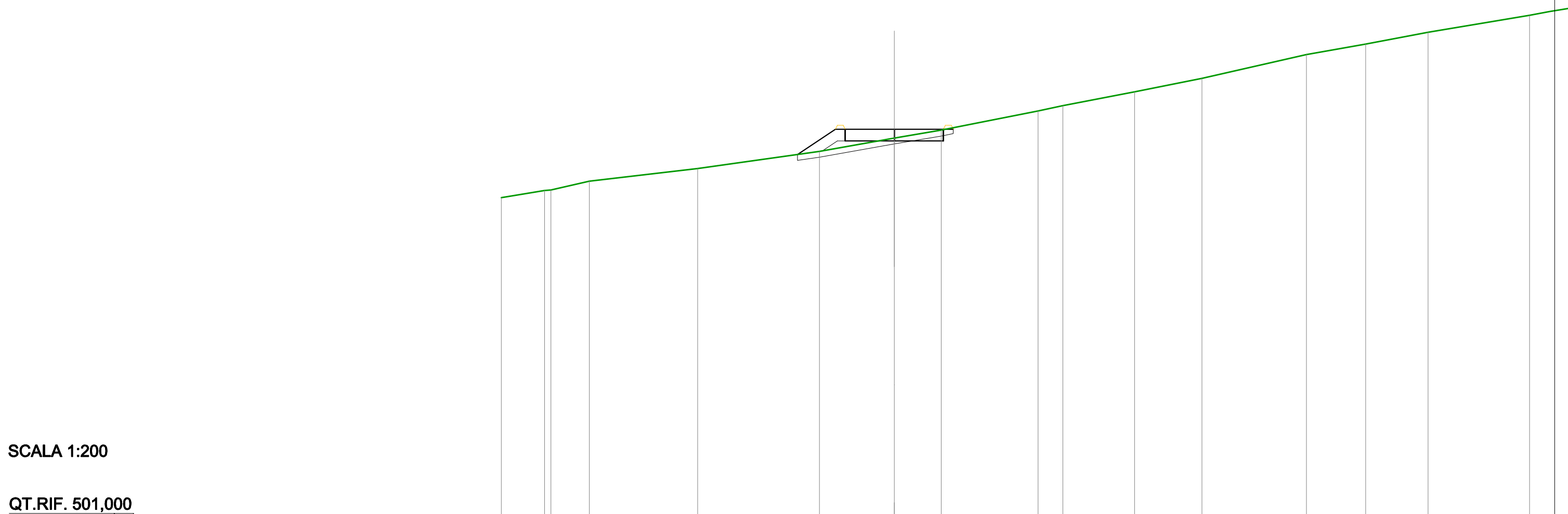


SCAVI E BONIFICHE	
STERRO	0,215 m ²
SCOTICO	2,379 m ²
RILEVATI	
RILEVATO	1,619 m ²
TERRENO VEGETALE	0,737 m ²
ARGINELLO	0,160 m ²
SOVRASTRUTTURA STRADALE	
CASSONETTO	5,000 m

SEZIONE N.: 12
 QT. PROGETTO: 521,055
 DIST.PROG.: 100,000
 DIST.PREC.: 6,458
 DIST.SUCC.: 5,461

SCALA 1:200

QT.RIF. 501,000



QUOTE TERRENO	517,57	517,93	517,96	518,41	519,05	519,93	520,60	521,00	521,98	522,25	522,95	523,65	524,86	525,39	525,98
DIST.PARZIALI TERRENO	2,21	1,96		5,51		6,19	3,81	2,38	4,93	1,26	3,65	3,43	5,31	3,02	3,17
QUOTE PROGETTO						519,77	521,06	520,46	521,06	520,46	521,06	521,06			
DIST.PARZIALI PROGETTO						1,93	2,50	2,50							

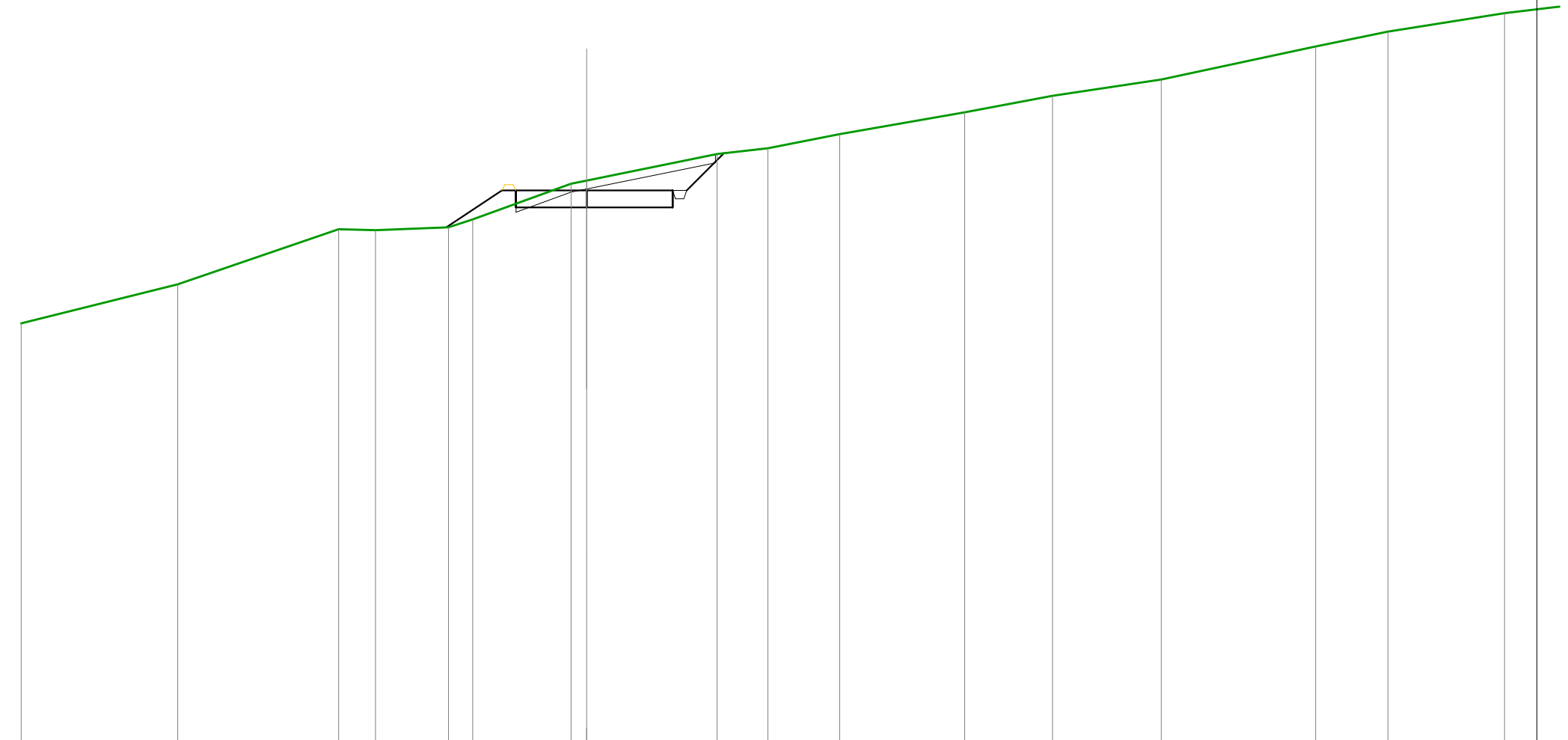
SCAVI E BONIFICHE	
STERRO	4,413 m ²
SCOTICO	2,117 m ²
FOSSO	0,120 m ²
RILEVATI	
RILEVATO	0,039 m ²
ARGINELLO	0,080 m ²
SOVRASTRUTTURA STRADALE	
CASSONETTO	5,540 m

SEZIONE N.: 14
 QT. PROGETTO: 522,900
 DIST.PROG.: 125,000
 DIST.PREC.: 19,539
 DIST.SUCC.: 8,617

SCALA 1:200

QT.RIF. 503,000

QUOTE TERRENO		518,20		519,58		521,53	521,50	521,60	521,88	523,14	523,25	524,19	524,39	524,89	525,66	526,25	526,82	527,99	528,52
DIST.PARZIALI TERRENO			5,54		5,69	1,30	2,59	0,85	3,49		4,62	1,79	2,54	4,41	3,11	3,85	5,46	2,55	
QUOTE PROGETTO								521,59	522,90	522,30	522,90	522,30	522,90	522,30	522,90	522,90	524,22		
DIST.PARZIALI PROGETTO								1,96	2,50	3,04		1,32							



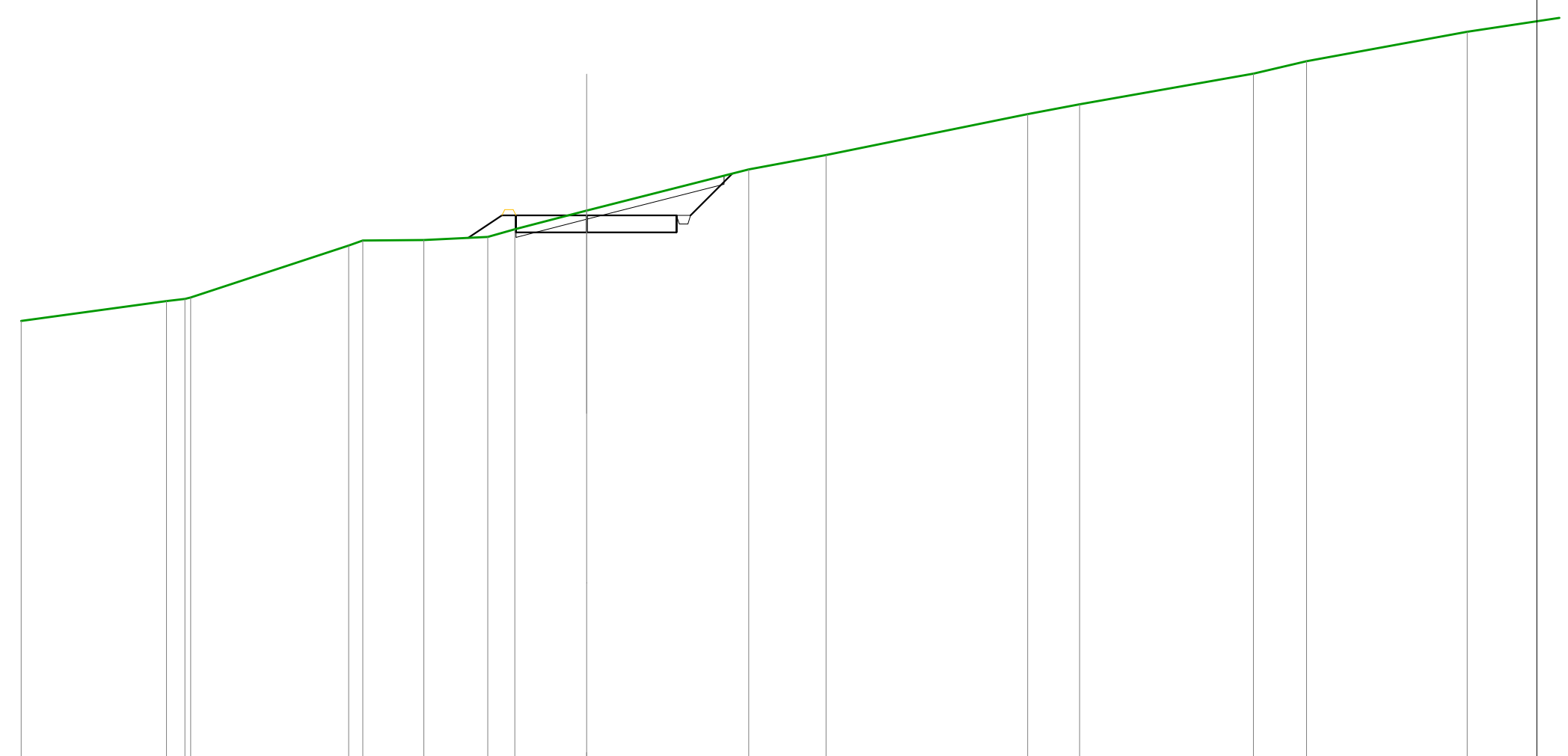
SCAVI E BONIFICHE	
STERRO	4,024 m ²
SCOTICO	2,207 m ²
FOSSO	0,120 m ²
RILEVATI	
RILEVATO	0,063 m ²
ARGINELLO	0,080 m ²
SOVRASTRUTTURA STRADALE	
CASSONETTO	5,678 m

SEZIONE N.: 15
 QT. PROGETTO: 523,594
 DIST.PROG.: 133,617
 DIST.PREC.: 8,617
 DIST.SUCC.: 16,383

SCALA 1:200

QT.RIF. 504,000

QUOTE TERRENO		519,86		520,57	520,64	520,69		522,53	522,71	522,72	522,84	523,10	523,76		525,22	525,73		527,18	527,52		528,60	529,04		530,09
DIST.PARZIALI TERRENO			5,14	0,65		5,59		2,16	2,26	0,95	2,54		5,73		2,74		7,13	1,84		6,15	1,88		5,68	
QUOTE PROGETTO										522,80	523,59	522,99	523,59	522,99	523,59									
DIST.PARZIALI PROGETTO										1,19		2,50		3,18										




SCAVI E BONIFICHE	
STERRO	3,112 m ²
FOSSO	0,120 m ²
RILEVATI	
ARGINELLO	0,080 m ²
SOVRASTRUTTURA STRADALE	
CASSONETTO	5,451 m

SEZIONE N.: 16
 QT. PROGETTO: 524,088
 DIST.PROG.: 150,000
 DIST.PREC.: 16,383
 DIST.SUCC.: 11,774

SCALA 1:200

QT.RIF. 503,000

QUOTE TERRENO	519,23	519,48	519,93	521,49	522,47	523,25	523,95	523,93	523,84	523,83	526,29	528,21	528,58	530,22	530,94
DIST.PARZIALI TERRENO	0,83	2,17	5,56	3,94	1,51	2,18	1,38	2,32	11,66		7,74	1,52	6,22	3,29	
QUOTE PROGETTO							523,94	524,09	523,49	524,09	523,49	524,09	524,09	524,63	
DIST.PARZIALI PROGETTO								2,50	2,95						




SCAVI E BONIFICHE	
STERRO	2,246 m ²
SCOTICO	1,804 m ²
FOSSO	0,120 m ²
RILEVATI	
ARGINELLO	0,080 m ²
SOVRASTRUTTURA STRADALE	
CASSONETTO	5,000 m

SEZIONE N.: 18
 QT. PROGETTO: 524,043
 DIST.PROG.: 175,000
 DIST.PREC.: 13,228
 DIST.SUCC.: 12,672

SCALA 1:200

QT.RIF. 504,000

QUOTE TERRENO		517,69	519,19	519,47		521,98	522,41	523,69	523,94	524,09	524,12	525,14	525,81	526,46	527,65	528,20	528,75	530,59	
DIST.PARZIALI TERRENO			3,98	0,78	6,45	1,79	3,12	0,77	3,11	0,76	4,25	3,35	3,55	4,62	2,27	1,74	5,15		
QUOTE PROGETTO								523,92	524,04	523,44	524,04	523,44	524,04	524,86					
DIST.PARZIALI PROGETTO									2,50	2,50	0,81								



SCAVI E BONIFICHE	
STERRO	3,788 m ²
FOSSO	0,120 m ²
RILEVATI	
ARGINELLO	0,080 m ²
SOVRASTRUTTURA STRADALE	
CASSONETTO	5,000 m

SEZIONE N.: 19
 QT. PROGETTO: 524,021
 DIST.PROG.: 187,672
 DIST.PREC.: 12,672
 DIST.SUCC.: 12,328

SCALA 1:200

QT.RIF. 504,000

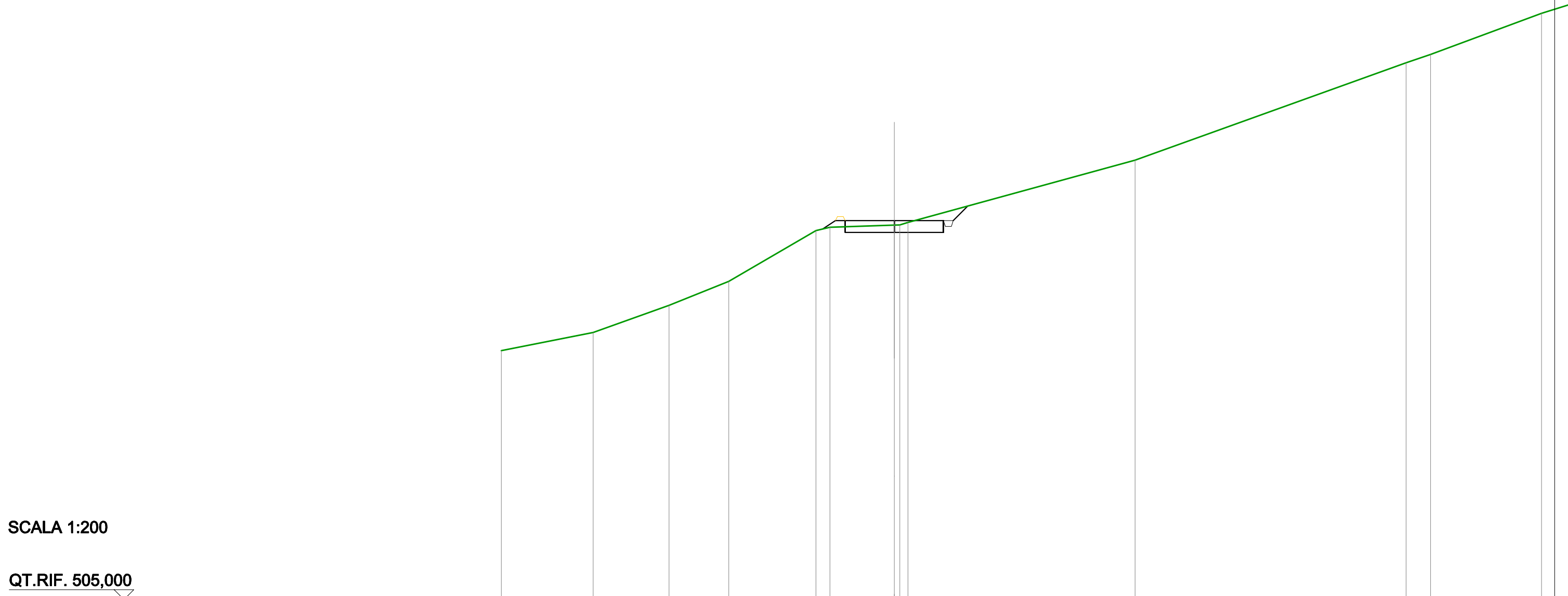
QUOTE TERRENO	517,13	518,47	519,22		522,19	523,25	523,81	523,86	523,97	524,00		525,19		526,44	526,97	527,72		528,95	530,11
DIST.PARZIALI TERRENO		2,83	1,77		6,89	3,54	1,54	1,55	1,89		5,04		5,04	1,85	2,41	4,48		3,44	
QUOTE PROGETTO							523,81	524,02	523,42	524,02		523,42	524,02	524,02	524,85				
DIST.PARZIALI PROGETTO								2,50	2,50			0,83							

SCAVI E BONIFICHE	
STERRO	2,892 m ²
FOSSO	0,120 m ²
RILEVATI	
ARGINELLO	0,080 m ²
SOVRASTRUTTURA STRADALE	
CASSONETTO	5,000 m

SEZIONE N.: 20
 QT. PROGETTO: 524,275
 DIST.PROG.: 200,000
 DIST.PREC.: 12,328
 DIST.SUCC.: 8,557

SCALA 1:200

QT.RIF. 505,000



QUOTE TERRENO	517,66	518,58	519,97	521,18	523,77	523,93	524,04	524,05	524,18	527,34	532,30	532,72	
DIST.PARZIALI TERRENO		4,68	3,86	3,04	4,44	0,71	3,28			11,56	13,79	1,25	
QUOTE PROGETTO						523,85	524,27	523,67	524,27	523,67	524,27	524,27	525,01
DIST.PARZIALI PROGETTO						0,64	2,50	2,50	0,74				

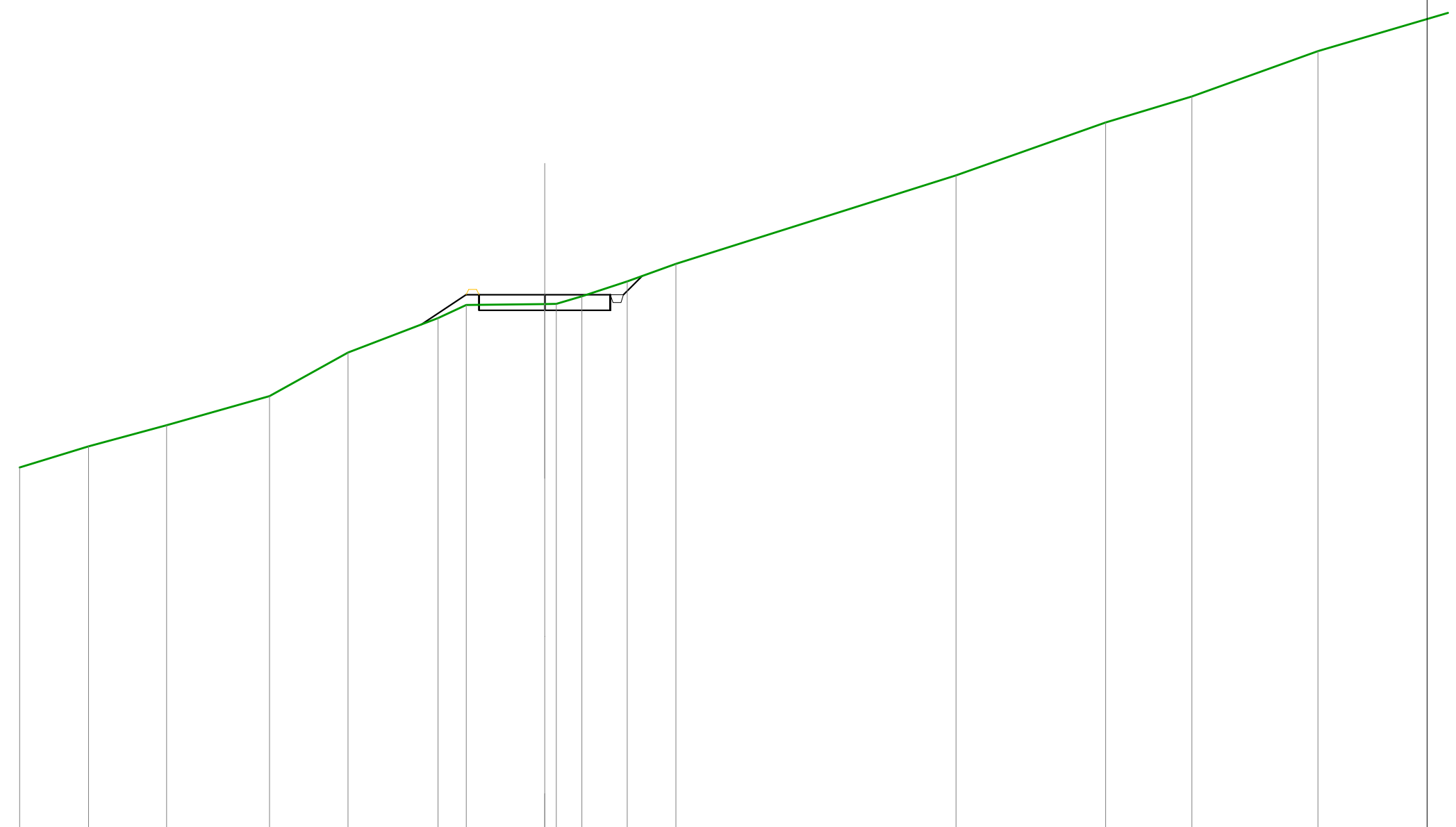
SCAVI E BONIFICHE	
STERRO	2,186 m ²
FOSSO	0,120 m ²
RILEVATI	
ARGINELLO	0,080 m ²
SOVRASTRUTTURA STRADALE	
CASSONETTO	5,000 m

SEZIONE N.: 21
 QT. PROGETTO: 524,749
 DIST.PROG.: 208,557
 DIST.PREC.: 8,557
 DIST.SUCC.: 16,443

SCALA 1:200

QT.RIF. 504,000

QUOTE TERRENO		518,17	518,97	519,78	520,89	522,54	523,86	524,36	524,39	524,39	524,69	525,25	525,92	529,29	531,31	532,30	534,02
DIST.PARZIALI TERRENO		2,63	2,97	3,93	2,98	3,43	1,07	2,99	0,97	1,73	1,86	10,66	5,70	3,28	4,80		
QUOTE PROGETTO							523,61	524,75	524,15	524,75	524,15	524,75	524,15	524,75	524,75	525,46	
DIST.PARZIALI PROGETTO							1,71	2,50	2,50	0,71							



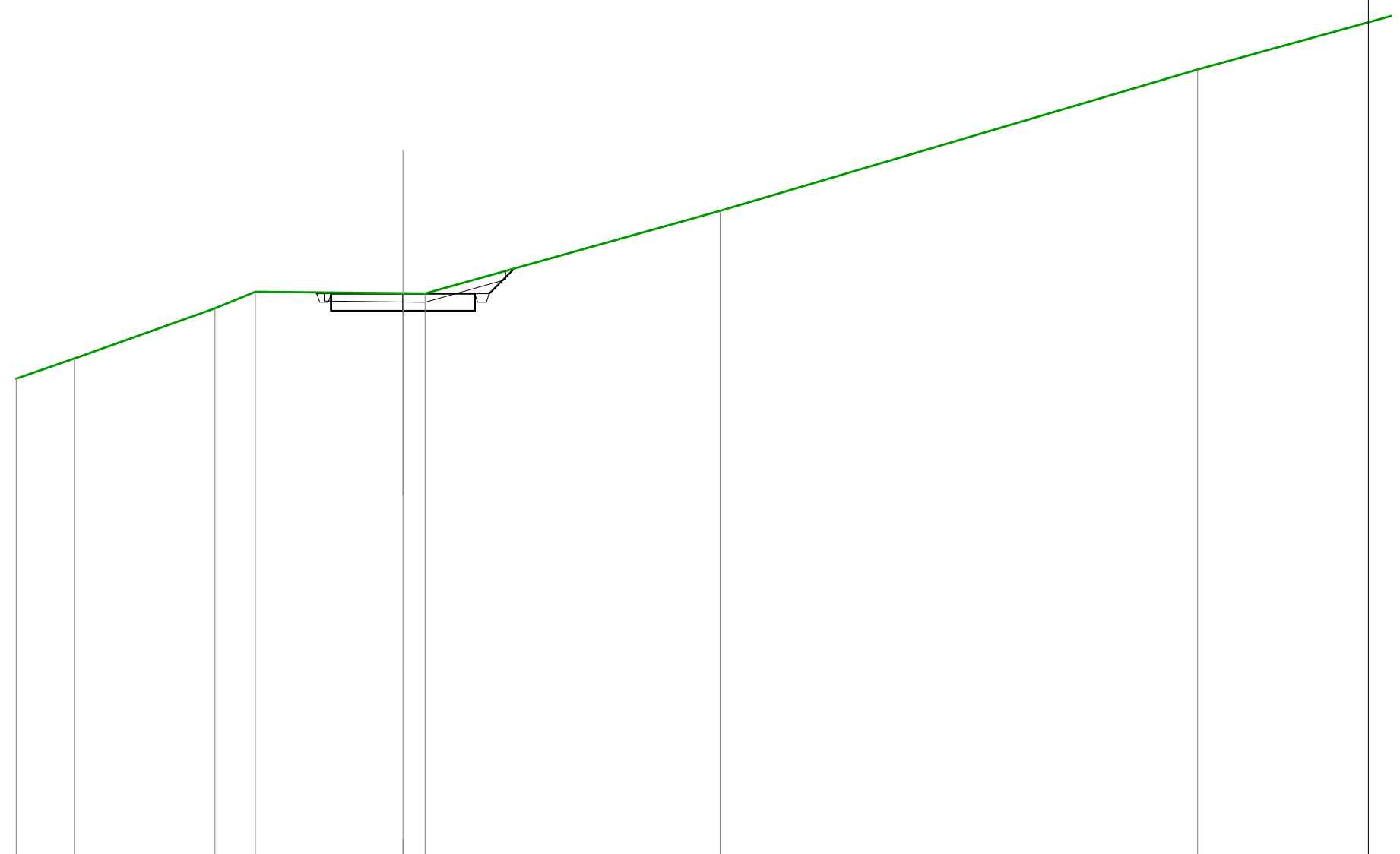
SCAVI E BONIFICHE	
STERRO	2,239 m ²
SCOTICO	1,895 m ²
FOSSO	0,199 m ²
SOVRASTRUTTURA STRADALE	
CASSONETTO	5,000 m

SEZIONE N.: 22
 QT. PROGETTO: 525,979
 DIST.PROG.: 225,000
 DIST.PREC.: 16,443
 DIST.SUCC.: 2,114

SCALA 1:200

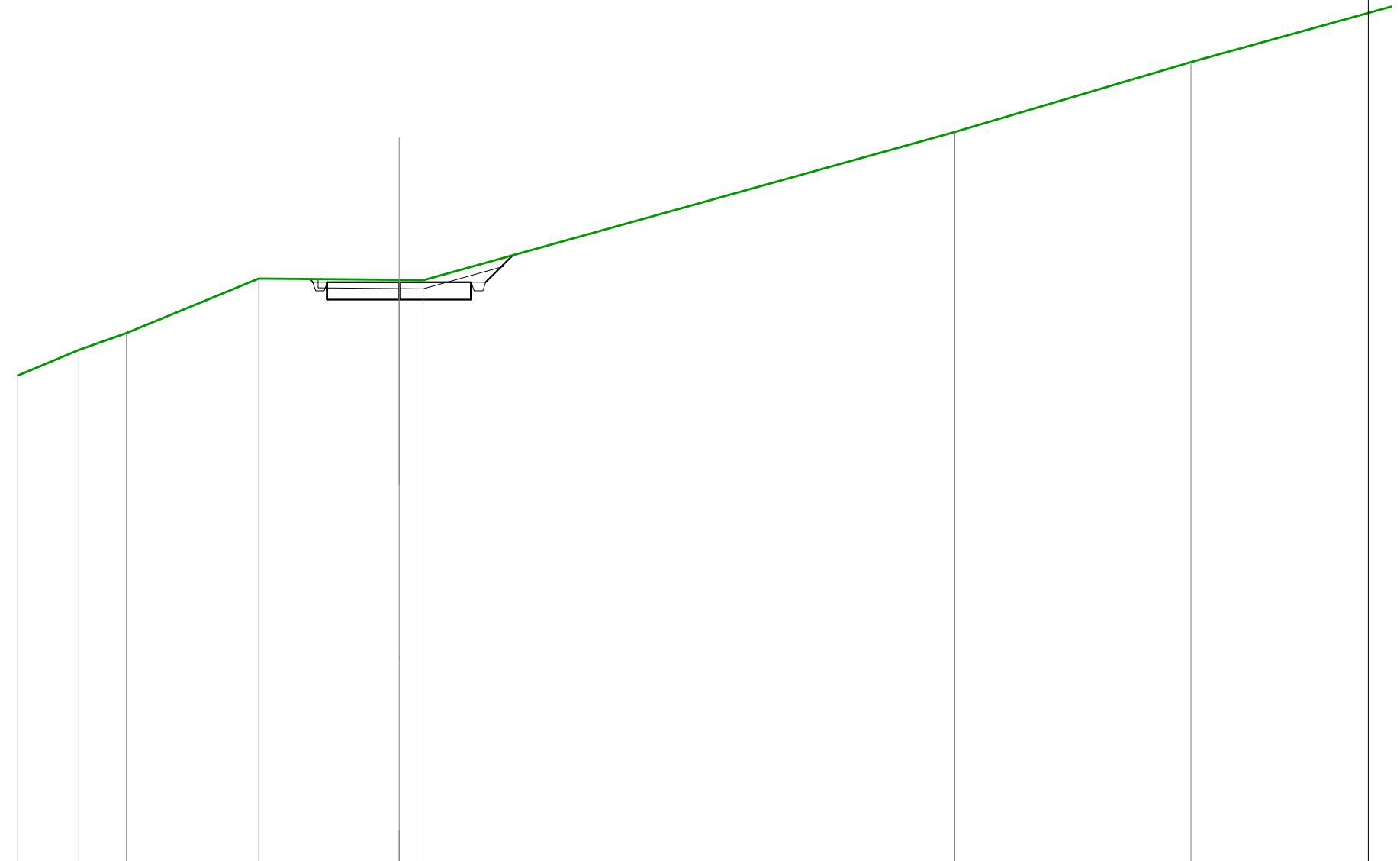
QT.RIF. 506,000

QUOTE TERRENO		523,02	523,72		525,46	526,04		525,99	525,98		528,86		533,78	
DIST.PARZIALI TERRENO		2,03	4,89	1,41	5,14	0,77	10,27				16,62			
QUOTE PROGETTO								526,02	525,98	525,38	525,98	525,38	525,98	526,85
DIST.PARZIALI PROGETTO								2,50	2,50	0,87				



SCAVI E BONIFICHE	
STERRO	2,605 m ²
SCOTICO	1,933 m ²
FOSSO	0,192 m ²
SOVRASTRUTTURA STRADALE	
CASSONETTO	5,000 m

SEZIONE N.: 23
 QT. PROGETTO: 526,078
 DIST.PROG.: 227,114
 DIST.PREC.: 2,114
 DIST.SUCC.: 18,557



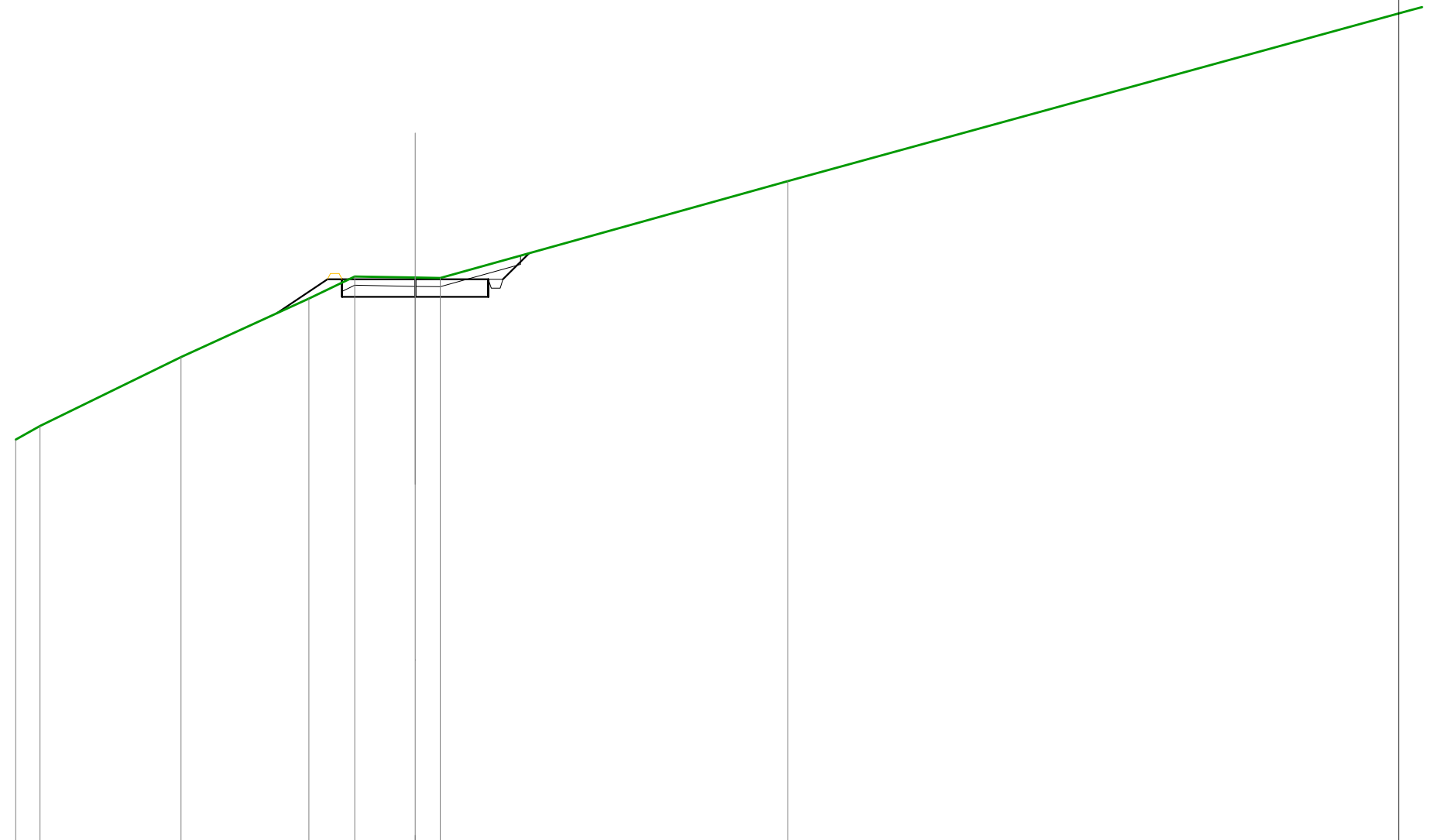
SCALA 1:200

QT.RIF. 506,000

QUOTE TERRENO	522,84	523,73	524,31	526,21	526,16	526,15	531,29	533,71
DIST.PARZIALI TERRENO	2,11	1,65	4,59	4,87	0,83	18,44	8,19	
QUOTE PROGETTO					526,19	526,08	525,48	526,08
DIST.PARZIALI PROGETTO					2,50	2,50	0,93	

SCAVI E BONIFICHE	
STERRO	2,414 m ²
SCOTICO	1,828 m ²
FOSSO	0,120 m ²
RILEVATI	
ARGINELLO	0,080 m ²
SOVRASTRUTTURA STRADALE	
CASSONETTO	5,000 m

SEZIONE N.: 24
 QT. PROGETTO: 526,176
 DIST.PROG.: 245,670
 DIST.PREC.: 18,557
 DIST.SUCC.: 6,261



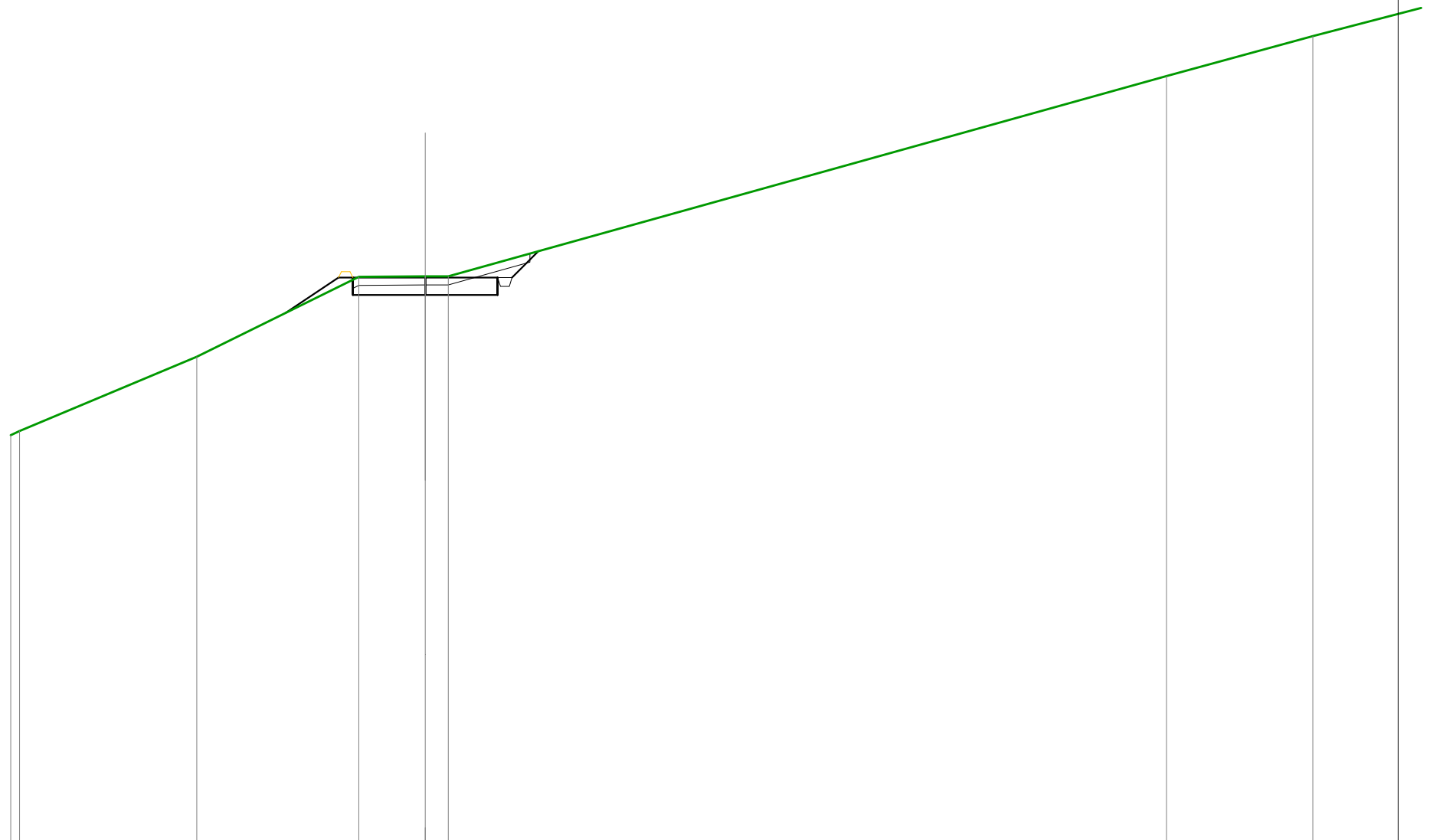
SCALA 1:200

QT.RIF. 507,000

QUOTE TERRENO		520,70	521,16		523,52		525,52	526,27	526,24	526,22		529,53	
DIST.PARZIALI TERRENO		0,84		4,82		4,37		1,56	2,07	0,85		11,88	
QUOTE PROGETTO							525,01	526,18	525,58	526,18	525,58	526,18	527,07
DIST.PARZIALI PROGETTO							1,74	2,50	2,50	0,89			

SCAVI E BONIFICHE	
STERRO	2,365 m ²
SCOTICO	1,834 m ²
FOSSO	0,120 m ²
RILEVATI	
ARGINELLO	0,080 m ²
SOVRASTRUTTURA STRADALE	
CASSONETTO	5,000 m

SEZIONE N.: 25
 QT. PROGETTO: 525,898
 DIST.PROG.: 251,931
 DIST.PREC.: 6,261
 DIST.SUCC.: 8,768



SCALA 1:200

QT.RIF. 506,000

QUOTE TERRENO		520,46	520,60		523,17		525,93	525,94	525,94			532,86		534,23
DIST.PARZIALI TERRENO				6,13		5,59		2,30	0,79		24,81		5,05	
QUOTE PROGETTO							524,67	525,90	525,30	525,90	525,30	525,90	525,90	526,81
DIST.PARZIALI PROGETTO							1,84	2,50	2,50	0,91				

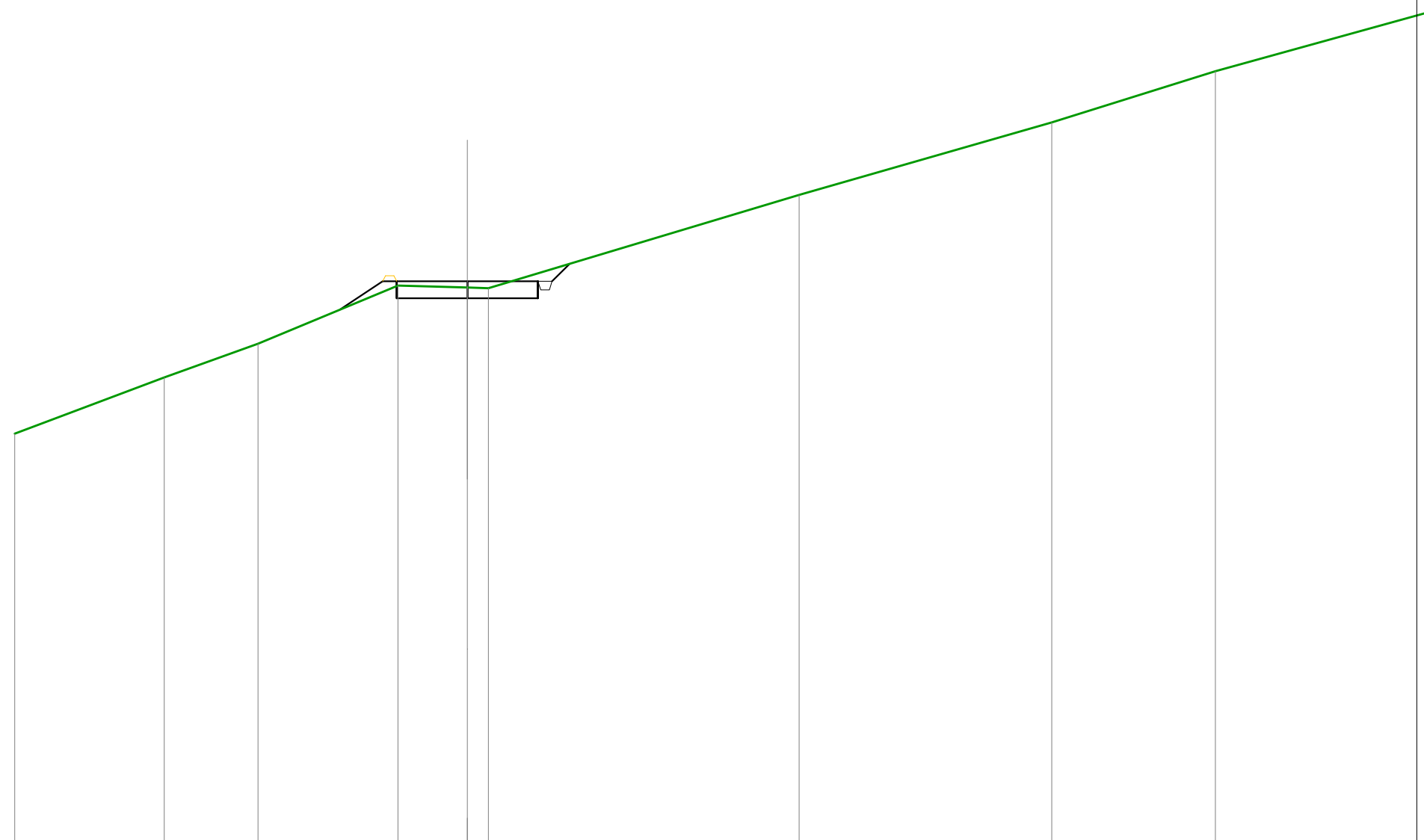
SCAVI E BONIFICHE	
STERRO	2,722 m ²
FOSSO	0,120 m ²
RILEVATI	
ARGINELLO	0,080 m ²
SOVRASTRUTTURA STRADALE	
CASSONETTO	5,000 m

SEZIONE N.: 26
 QT. PROGETTO: 525,244
 DIST.PROG.: 260,699
 DIST.PREC.: 8,768
 DIST.SUCC.: 8,768

SCALA 1:200

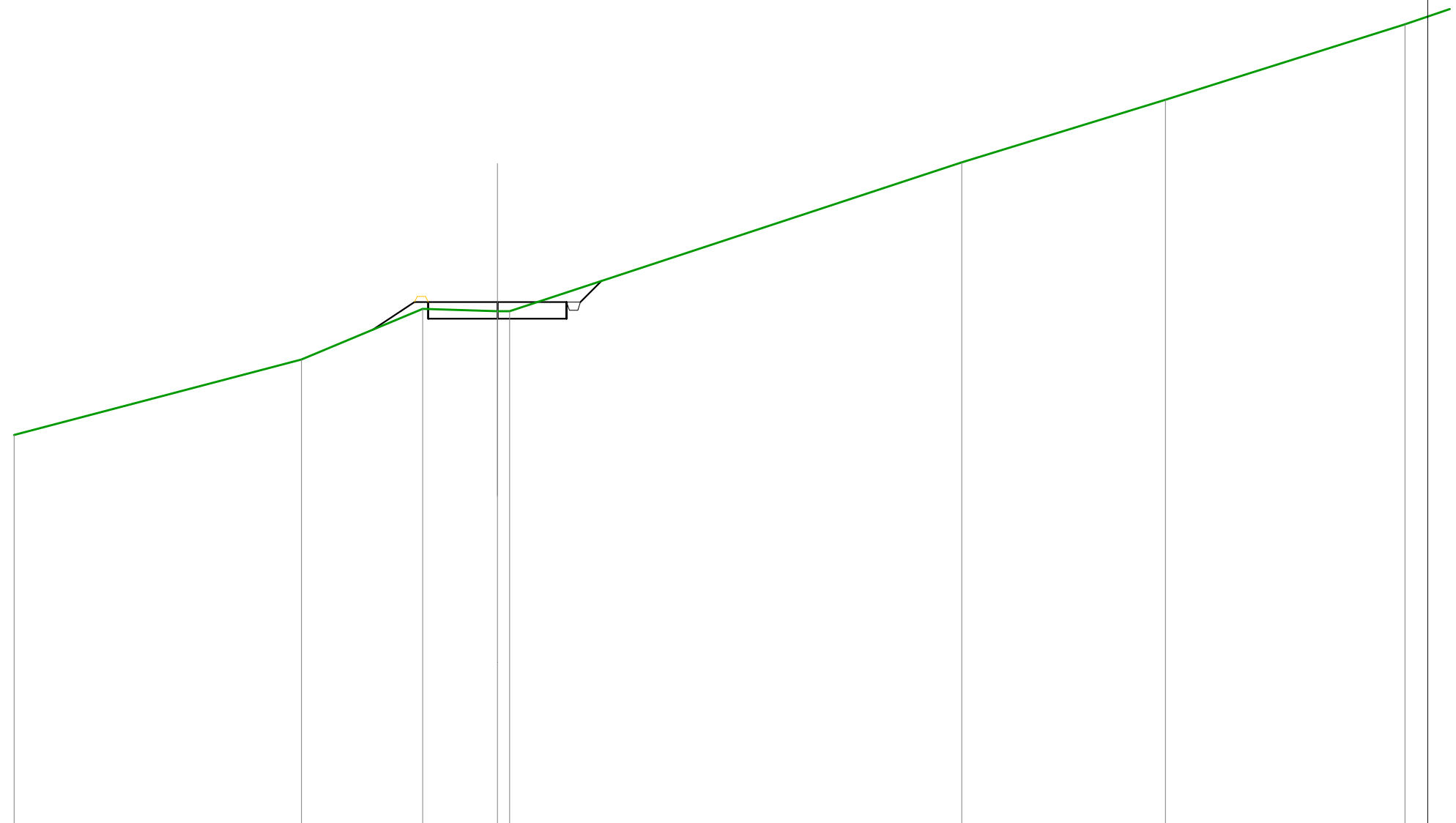
QT.RIF. 505,000

QUOTE TERRENO		519,85		521,84		523,04		525,09	525,03	525,00		528,30		530,87		532,68
DIST.PARZIALI TERRENO			5,29		3,32		4,95		2,45	0,74		11,00		8,94		5,79
QUOTE PROGETTO							524,24	525,24	524,64	525,24	524,64					
DIST.PARZIALI PROGETTO							1,50	2,50	2,50	0,62						



SCAVI E BONIFICHE	
STERRO	2,542 m ²
FOSSO	0,120 m ²
RILEVATI	
ARGINELLO	0,080 m ²
SOVRASTRUTTURA STRADALE	
CASSONETTO	5,000 m

SEZIONE N.: 27
 QT. PROGETTO: 524,291
 DIST.PROG.: 269,466
 DIST.PREC.: 8,768
 DIST.SUCC.: 5,534



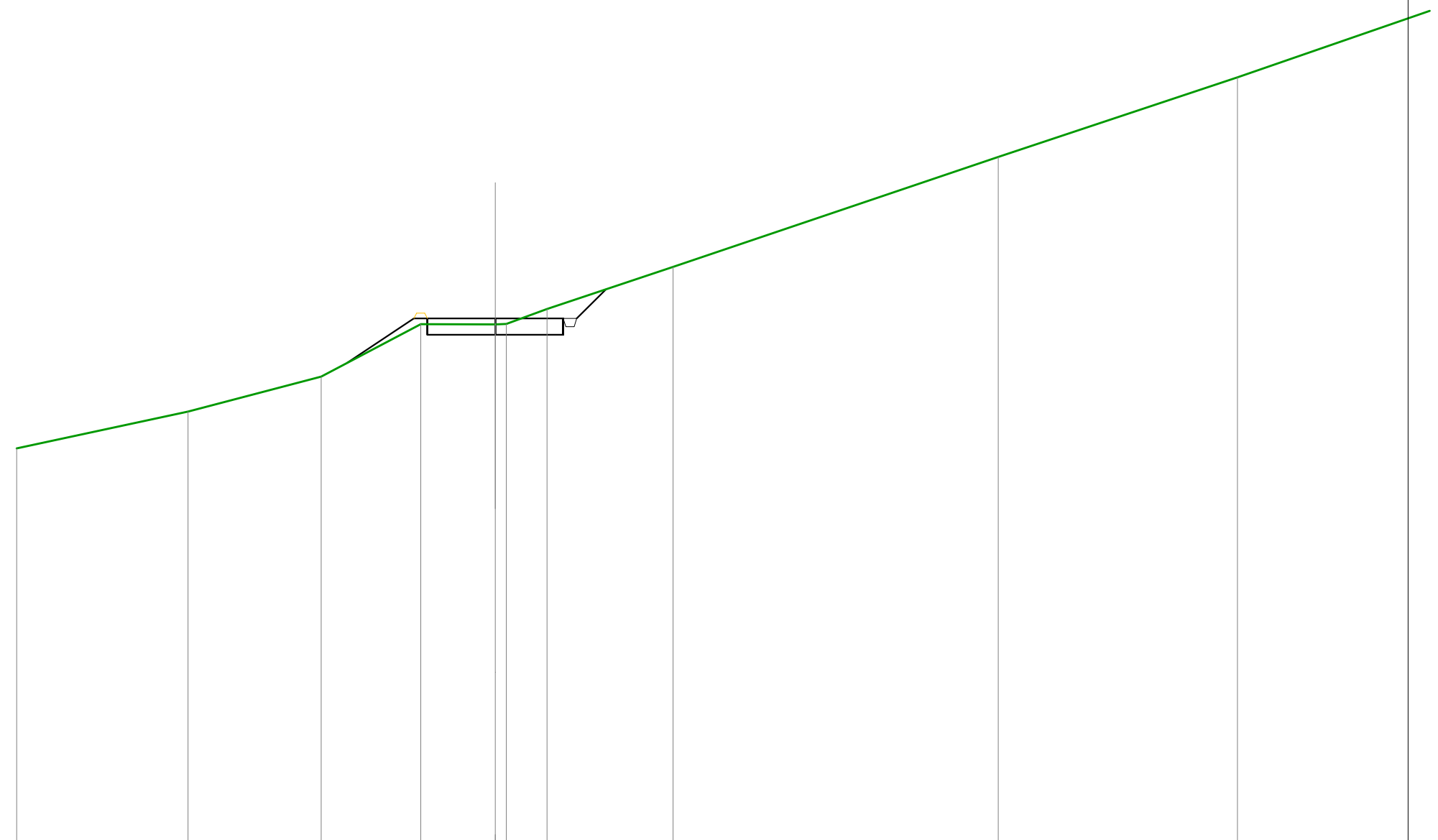
SCALA 1:200

QT.RIF. 505,000

QUOTE TERRENO		519,49		522,21		524,04		523,96 523,96		529,33		531,60
DIST.PARZIALI TERRENO			10,38		4,38		2,70		16,34		7,36	
QUOTE PROGETTO						523,29	524,29 523,69 524,29	523,69 524,29		523,69 524,29 525,05		
DIST.PARZIALI PROGETTO						1,50	2,50	2,50		0,76		

SCAVI E BONIFICHE	
STERRO	3,455 m ²
FOSSO	0,120 m ²
RILEVATI	
ARGINELLO	0,080 m ²
SOVRASTRUTTURA STRADALE	
CASSONETTO	5,000 m

SEZIONE N.: 28
 QT. PROGETTO: 523,669
 DIST.PROG.: 275,000
 DIST.PREC.: 5,534
 DIST.SUCC.: 2,608



SCALA 1:200

QT.RIF. 504,000

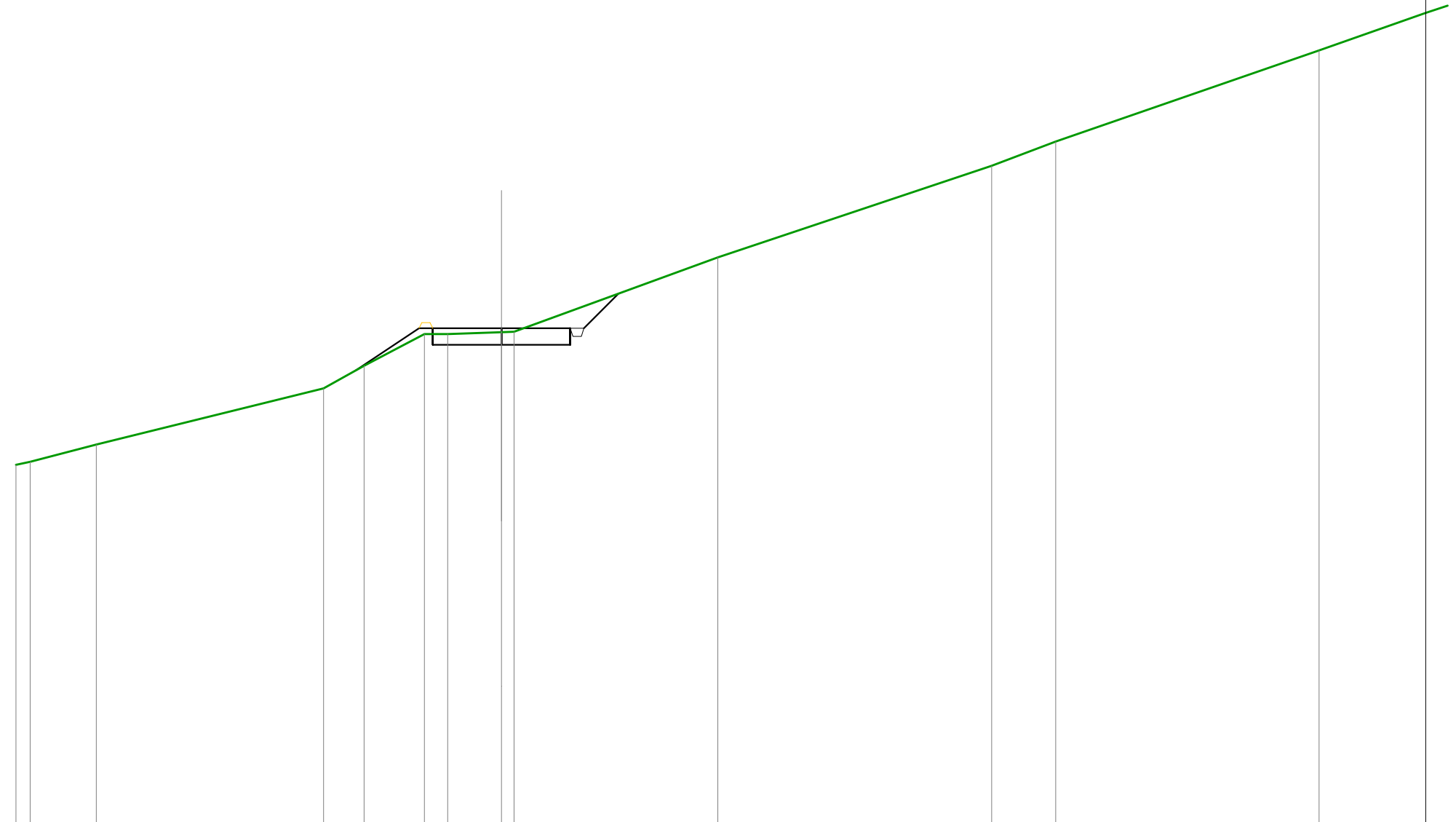
QUOTE TERRENO		518,89		520,24		521,53		523,46		523,45 523,47		524,01		525,57		529,62		532,54
DIST.PARZIALI TERRENO			6,30		4,91		3,67		2,74		1,50		4,64		11,97		8,80	
QUOTE PROGETTO							522,03		523,67 523,07 523,67		523,07 523,67		523,07 523,67 524,74					
DIST.PARZIALI PROGETTO								2,45		2,50		2,50		1,07				

SCAVI E BONIFICHE	
STERRO	3,831 m ²
FOSSO	0,120 m ²
RILEVATI	
ARGINELLO	0,080 m ²
SOVRASTRUTTURA STRADALE	
CASSONETTO	5,000 m

SEZIONE N.: 29
 QT. PROGETTO: 523,411
 DIST.PROG.: 277,608
 DIST.PREC.: 2,608
 DIST.SUCC.: 17,975

SCALA 1:200

QT.RIF. 505,000



QUOTE TERRENO	518,45	518,56	519,19		521,22	522,05	523,20	523,20	523,27	523,28		525,98		529,31	530,19		533,50
DIST.PARZIALI TERRENO		2,40		8,27		1,47	2,19	0,84	1,96		7,40		9,96		2,32		9,58
QUOTE PROGETTO					521,88		523,41	522,81	523,41	522,81	523,41						
DIST.PARZIALI PROGETTO						2,30		2,50	2,50		1,26						


SCAVI E BONIFICHE	
STERRO	4,707 m ²
SCOTICO	2,405 m ²
FOSSO	0,164 m ²
SOVRASTRUTTURA STRADALE	
CASSONETTO	5,000 m

SEZIONE N.: 31
 QT. PROGETTO: 521,937
 DIST.PROG.: 300,000
 DIST.PREC.: 4,418
 DIST.SUCC.: 13,557

SCALA 1:200

QT.RIF. 502,000

QUOTE TERRENO	516,09		519,02		522,02	522,12	522,14	522,36		527,02	528,17	529,52	531,06	531,76	532,39	532,82
DIST.PARZIALI TERRENO		8,48		5,71		2,64			10,94		2,91	3,72	5,02	2,18	2,84	2,11
QUOTE PROGETTO						521,34	521,94	521,34	521,94	521,34	521,94	521,94				
DIST.PARZIALI PROGETTO						2,50	2,50	2,32								




SCAVI E BONIFICHE	
STERRO	4,210 m ²
SCOTICO	2,370 m ²
FOSSO	0,189 m ²
SOVRASTRUTTURA STRADALE	
CASSONETTO	5,000 m

SEZIONE N.: 32
 QT. PROGETTO: 521,181
 DIST.PROG.: 313,557
 DIST.PREC.: 13,557
 DIST.SUCC.: 11,443

SCALA 1:200

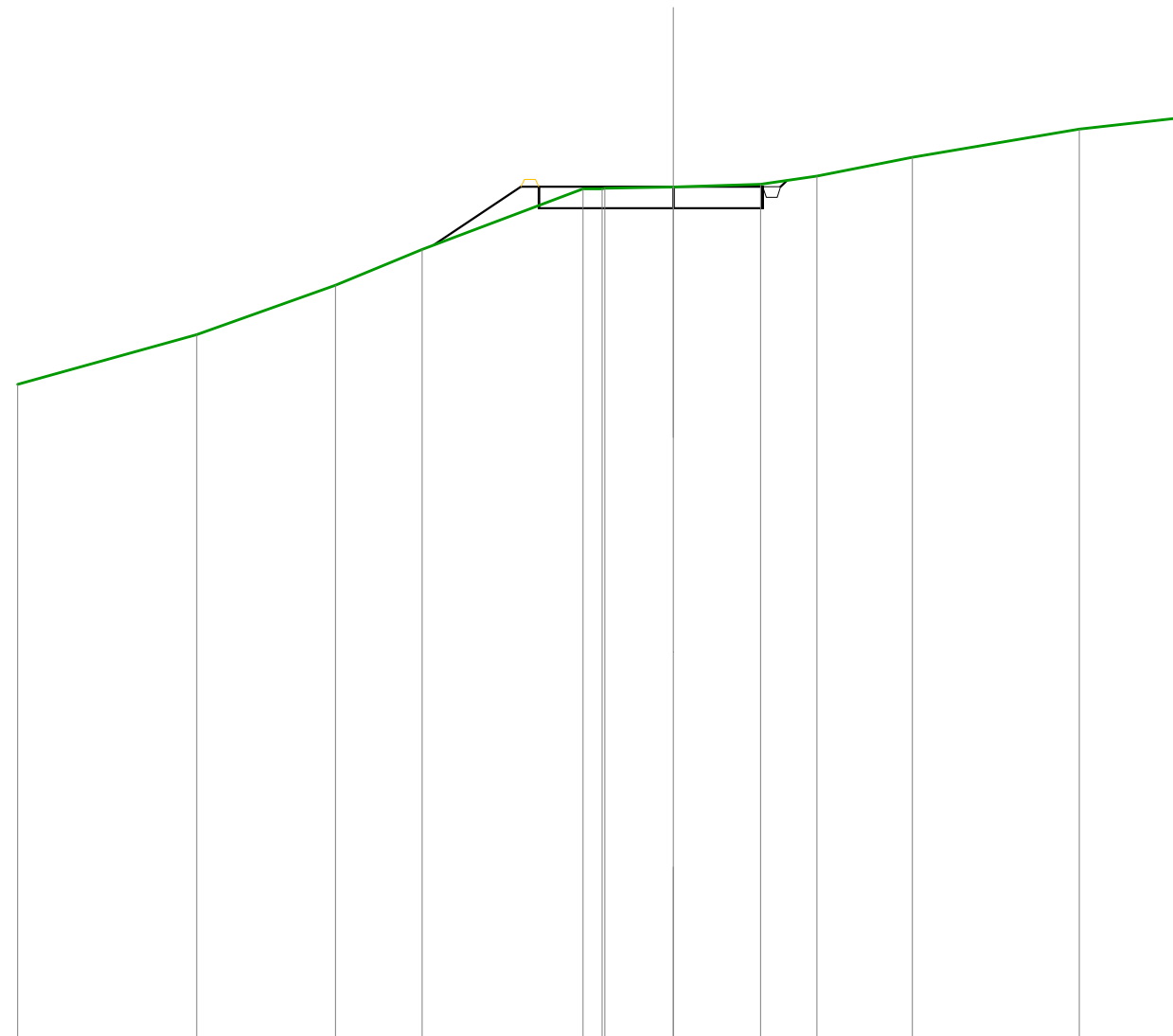
QT.RIF. 501,000

QUOTE TERRENO		516,18		518,56		521,27	521,37	521,40		526,34	526,75	527,25		528,88	529,14	529,42	529,91	530,25	530,34
DIST.PARZIALI TERRENO			7,22		6,00		2,39	0,80		10,98	0,97	1,63	4,46	1,98	2,70	3,50	2,30	1,47	
QUOTE PROGETTO						520,58	521,18	520,58	521,18	520,58	521,18	521,18	523,38						
DIST.PARZIALI PROGETTO							2,50	2,50		2,20									



SCAVI E BONIFICHE	
STERRO	3,437 m ²
FOSSO	0,120 m ²
RILEVATI	
ARGINELLO	0,080 m ²
SOVRASTRUTTURA STRADALE	
CASSONETTO	6,256 m

SEZIONE N.: 34
 QT. PROGETTO: 518,743
 DIST.PROG.: 349,547
 DIST.PREC.: 24,547
 DIST.SUCC.: 14,880



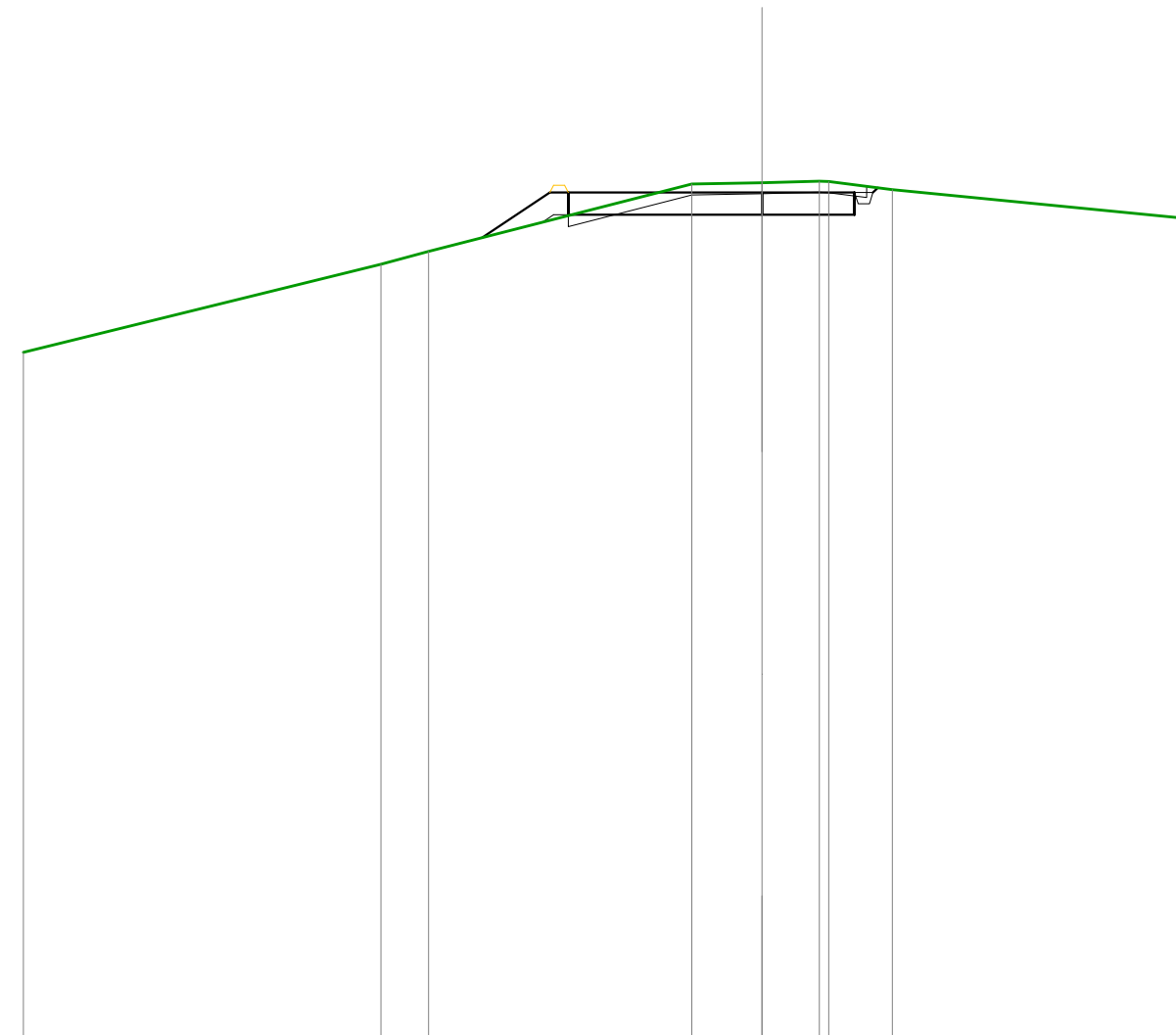
SCALA 1:200

QT.RIF. 495,000

QUOTE TERRENO	513,22	514,61	515,99	516,99	518,68	518,68	518,70	518,73	518,81	519,04	519,57	520,35	520,69
DIST.PARZIALI TERRENO	5,01	3,87	2,43	4,49	1,91	2,44	1,57	2,67	4,66	3,05			
QUOTE PROGETTO				517,11	518,74	518,14	518,74	518,14	518,14	518,74	518,91		
DIST.PARZIALI PROGETTO				2,45	3,76	2,50							

SCAVI E BONIFICHE	
STERRO	3,088 m ²
SCOTICO	2,419 m ²
FOSSO	0,086 m ²
RILEVATI	
RILEVATO	0,249 m ²
TERRENO VEGETALE	0,437 m ²
ARGINELLO	0,080 m ²
SOVRASTRUTTURA STRADALE	
CASSONETTO	7,735 m

SEZIONE N.: 35
 QT. PROGETTO: 516,936
 DIST.PROG.: 364,427
 DIST.PREC.: 14,880
 DIST.SUCC.: 10,573



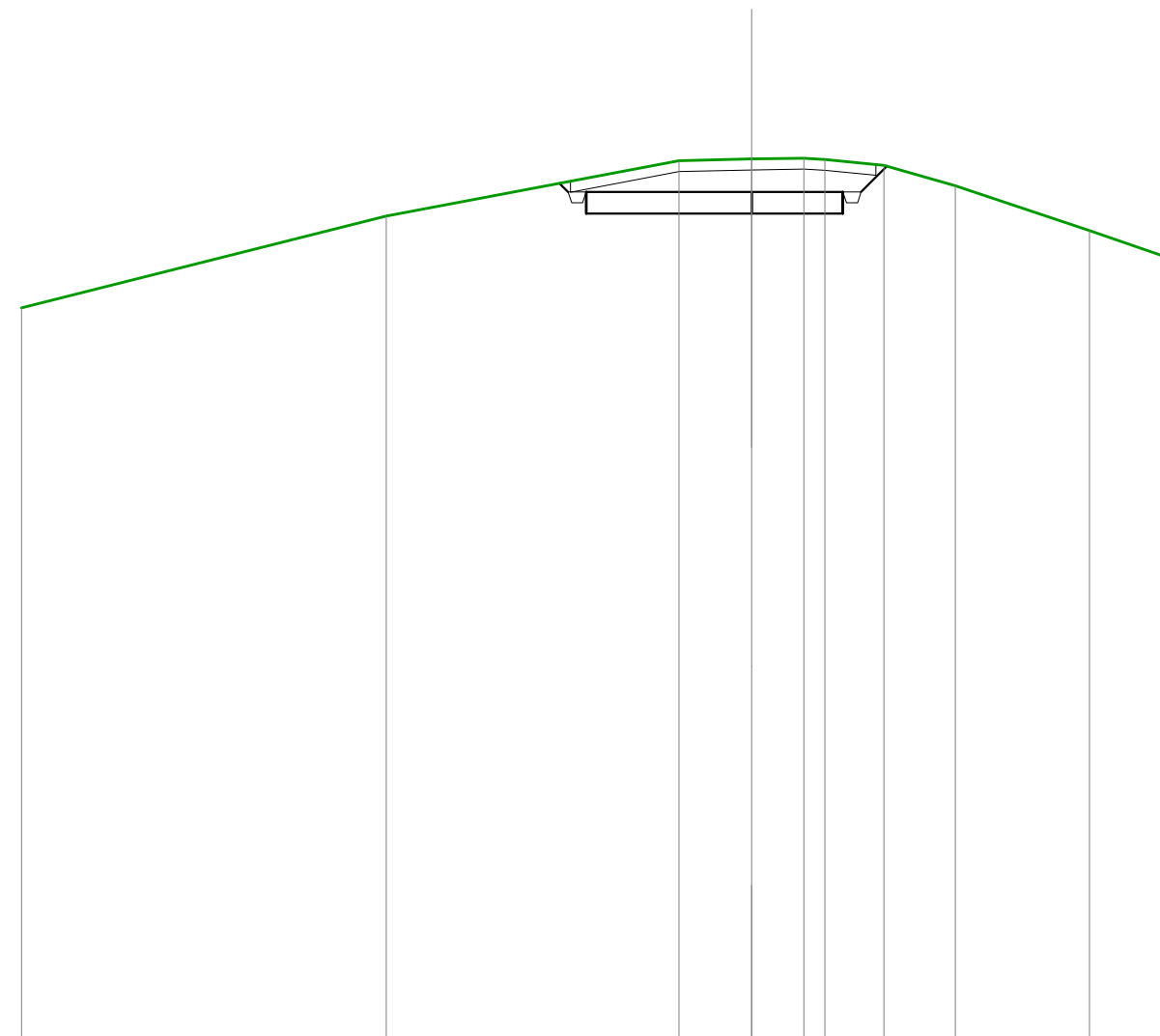
SCALA 1:200

QT.RIF. 494,000

QUOTE TERRENO	512,62	515,00	515,35	517,17	517,20	517,24	517,23	517,01	516,21
DIST.PARZIALI TERRENO	9,66	1,28	7,11	1,89	1,55	1,72	8,21		
QUOTE PROGETTO			515,72	516,94	516,34	516,94	516,34	516,94	517,06
DIST.PARZIALI PROGETTO			1,83	5,23	2,50				

SCAVI E BONIFICHE	
STERRO	8,152 m ²
SCOTICO	2,511 m ²
FOSSO	0,240 m ²
SOVRASTRUTTURA STRADALE	
CASSONETTO	7,028 m

SEZIONE N.: 36
 QT. PROGETTO: 515,306
 DIST.PROG.: 375,000
 DIST.PREC.: 10,573
 DIST.SUCC.: 4,308



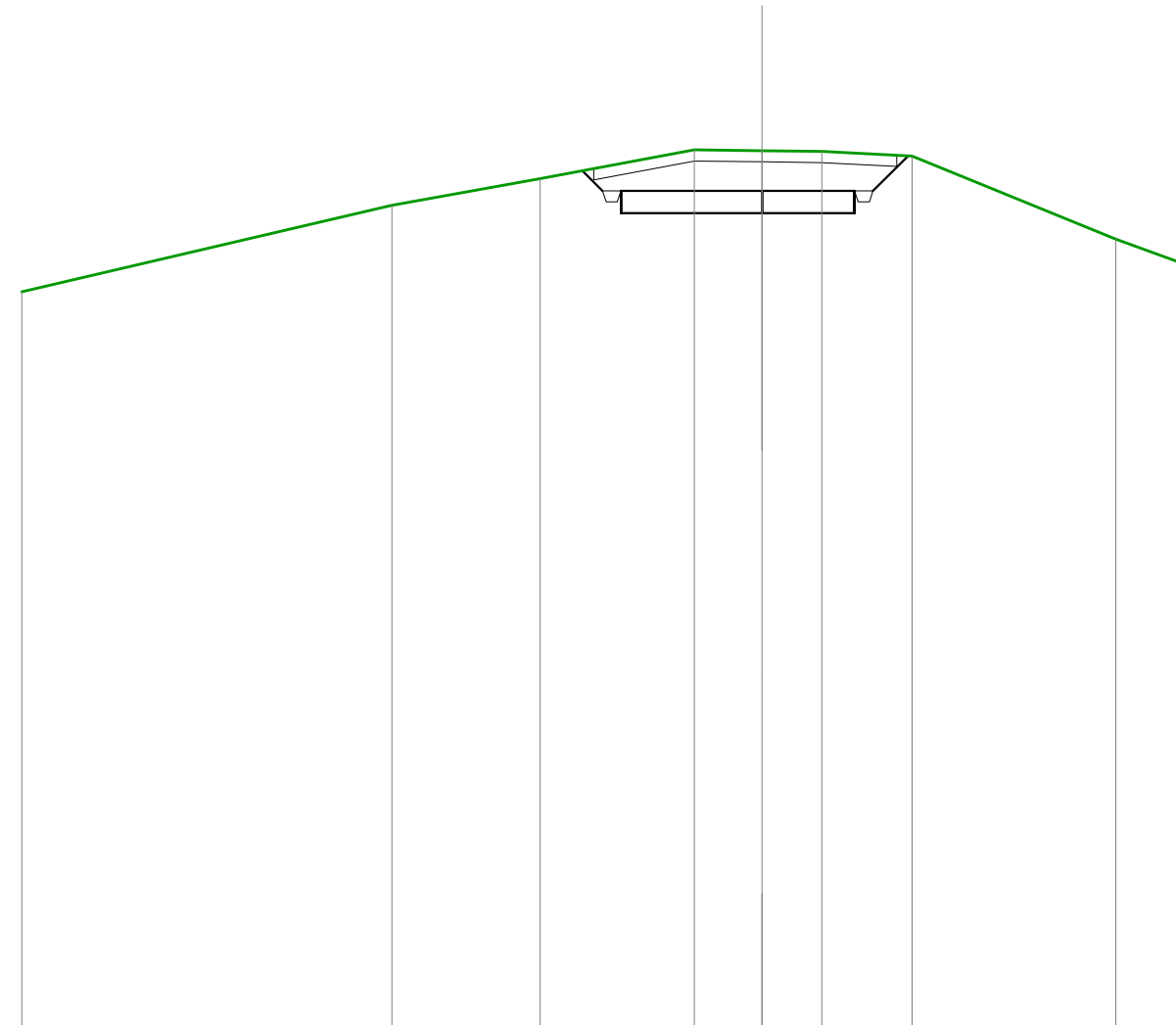
SCALA 1:200

QT.RIF. 492,000

QUOTE TERRENO	512,13	514,64	516,16	516,20	516,23	516,19	516,03	515,47	514,24	513,39
DIST.PARZIALI TERRENO	10,00	8,02	1,99	1,43	1,62	1,95	3,68	2,48		
QUOTE PROGETTO			515,54	515,31	514,71	515,31	514,71	515,31	516,01	
DIST.PARZIALI PROGETTO			4,53	2,50	0,71					

SCAVI E BONIFICHE	
STERRO	9,305 m ²
SCOTICO	2,458 m ²
FOSSO	0,240 m ²
SOVRASTRUTTURA STRADALE	
CASSONETTO	6,310 m

SEZIONE N.: 37
 QT. PROGETTO: 514,558
 DIST.PROG.: 379,308
 DIST.PREC.: 4,308
 DIST.SUCC.: 20,692



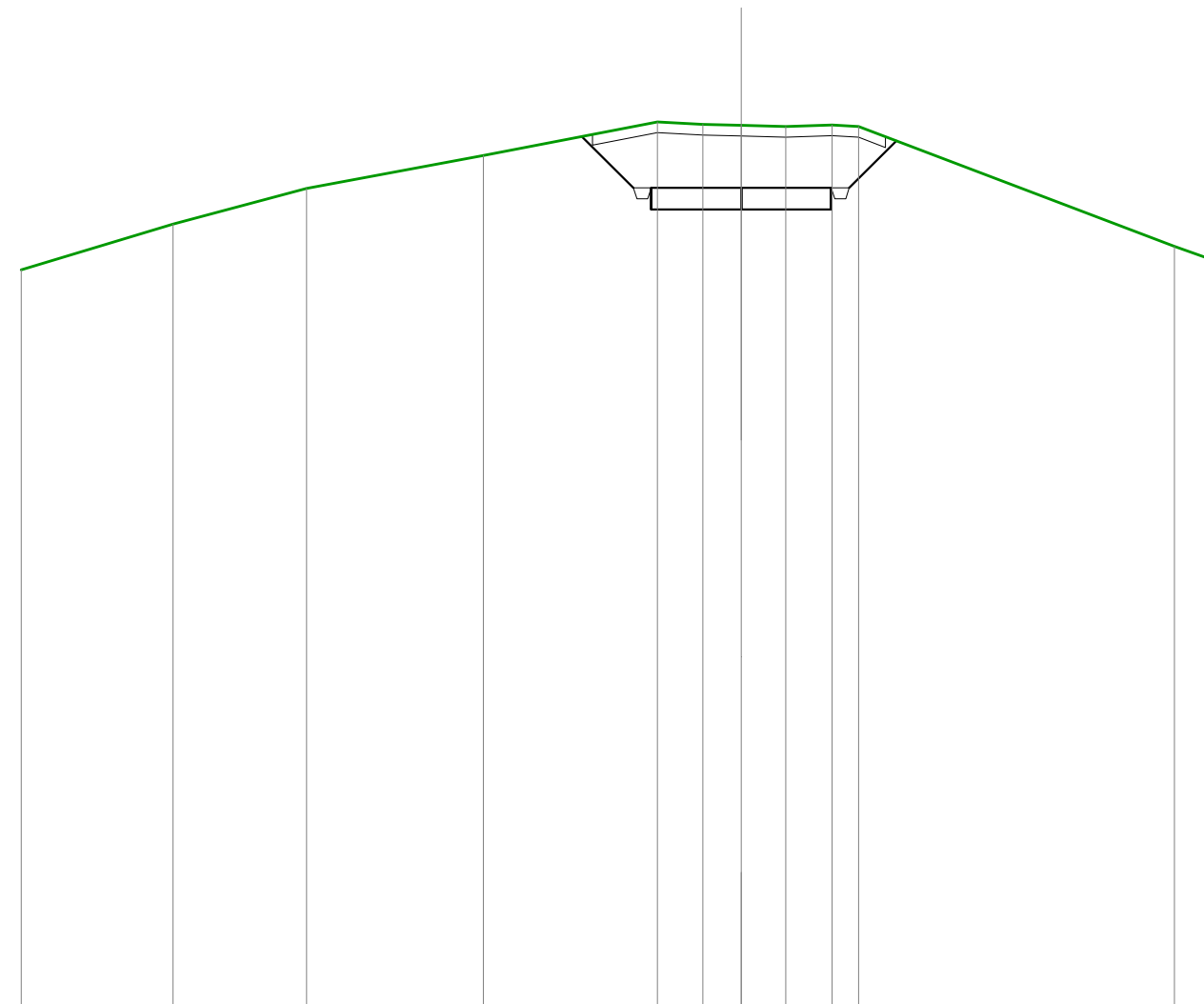
SCALA 1:200

QT.RIF. 492,000

QUOTE TERRENO	511,83	514,17	514,88	515,67	515,65	515,62	515,50	513,25	512,53
DIST.PARZIALI TERRENO	10,00	4,00	4,17	1,83	1,62	2,44	5,50	1,98	
QUOTE PROGETTO			515,10	514,56	513,96	514,56	513,96	514,56	515,50
DIST.PARZIALI PROGETTO			3,81	2,50	0,94				

SCAVI E BONIFICHE	
STERRO	13,457 m ²
SCOTICO	2,441 m ²
FOSSO	0,240 m ²
SOVRASTRUTTURA STRADALE	
CASSONETTO	5,000 m

SEZIONE N.: 38
 QT. PROGETTO: 510,681
 DIST.PROG.: 400,000
 DIST.PREC.: 20,692
 DIST.SUCC.: 18,097



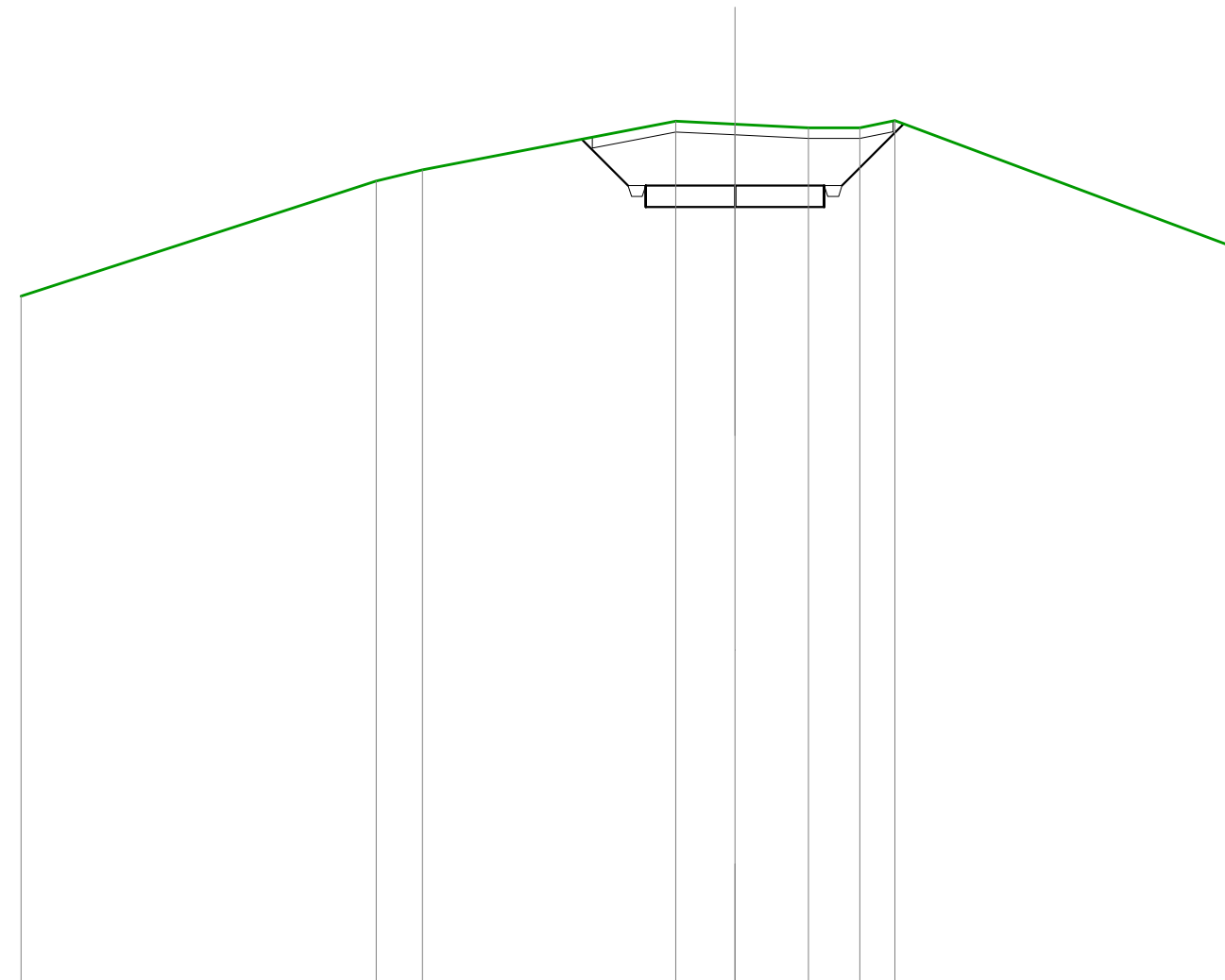
SCALA 1:200

QT.RIF. 488,000

QUOTE TERRENO	508,41	509,67	510,67	511,59	512,51	512,45	512,42	512,39	512,43	512,39	509,06	508,59
DIST.PARZIALI TERRENO	4,22	3,71	4,91	4,83	1,26	1,07	1,24	1,28	0,74	8,77	1,31	
QUOTE PROGETTO					512,11	510,68	510,68	510,68	510,68	510,68	511,99	
DIST.PARZIALI PROGETTO					1,43	2,50	2,50		1,31			

SCAVI E BONIFICHE	
STERRO	13,045 m ²
SCOTICO	2,526 m ²
FOSSO	0,240 m ²
SOVRASTRUTTURA STRADALE	
CASSONETTO	5,000 m

SEZIONE N.: 39
 QT. PROGETTO: 507,277
 DIST.PROG.: 418,097
 DIST.PREC.: 18,097
 DIST.SUCC.: 6,903



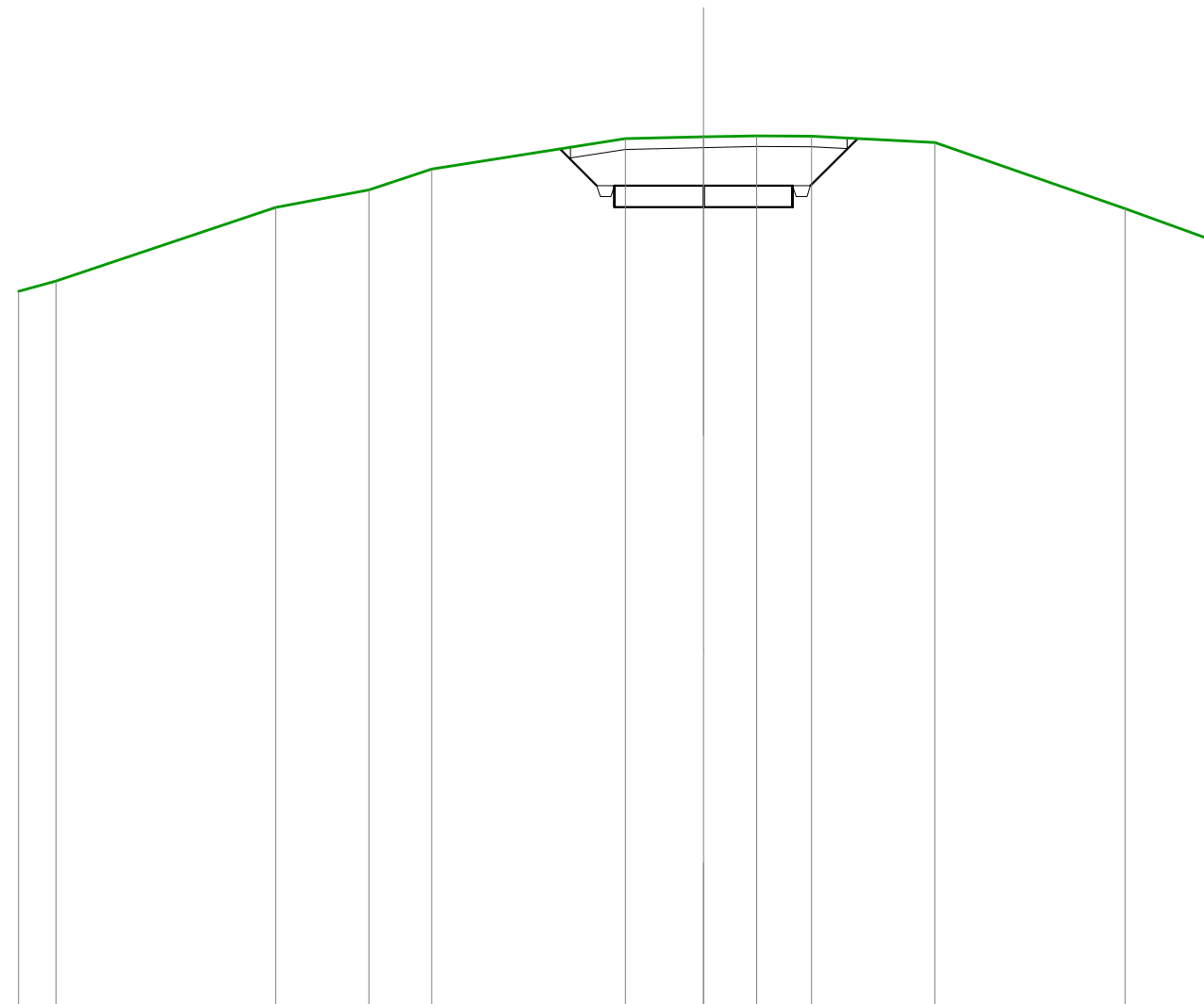
SCALA 1:200

QT.RIF. 485,000

QUOTE TERRENO		504,18		507,40	507,72		509,08	509,00	508,90	508,90	509,10		505,43	
DIST.PARZIALI TERRENO			9,95		1,29		7,10		1,66	2,06	1,44	0,98		9,83
QUOTE PROGETTO							508,57	507,28	506,68	507,28	506,68	507,28	509,00	
DIST.PARZIALI PROGETTO							1,30	2,50	2,50	1,73				

SCAVI E BONIFICHE	
STERRO	10,360 m ²
SCOTICO	2,328 m ²
FOSSO	0,240 m ²
SOVRASTRUTTURA STRADALE	
CASSONETTO	5,000 m

SEZIONE N.: 40
 QT. PROGETTO: 505,978
 DIST.PROG.: 425,000
 DIST.PREC.: 6,903
 DIST.SUCC.: 8,587



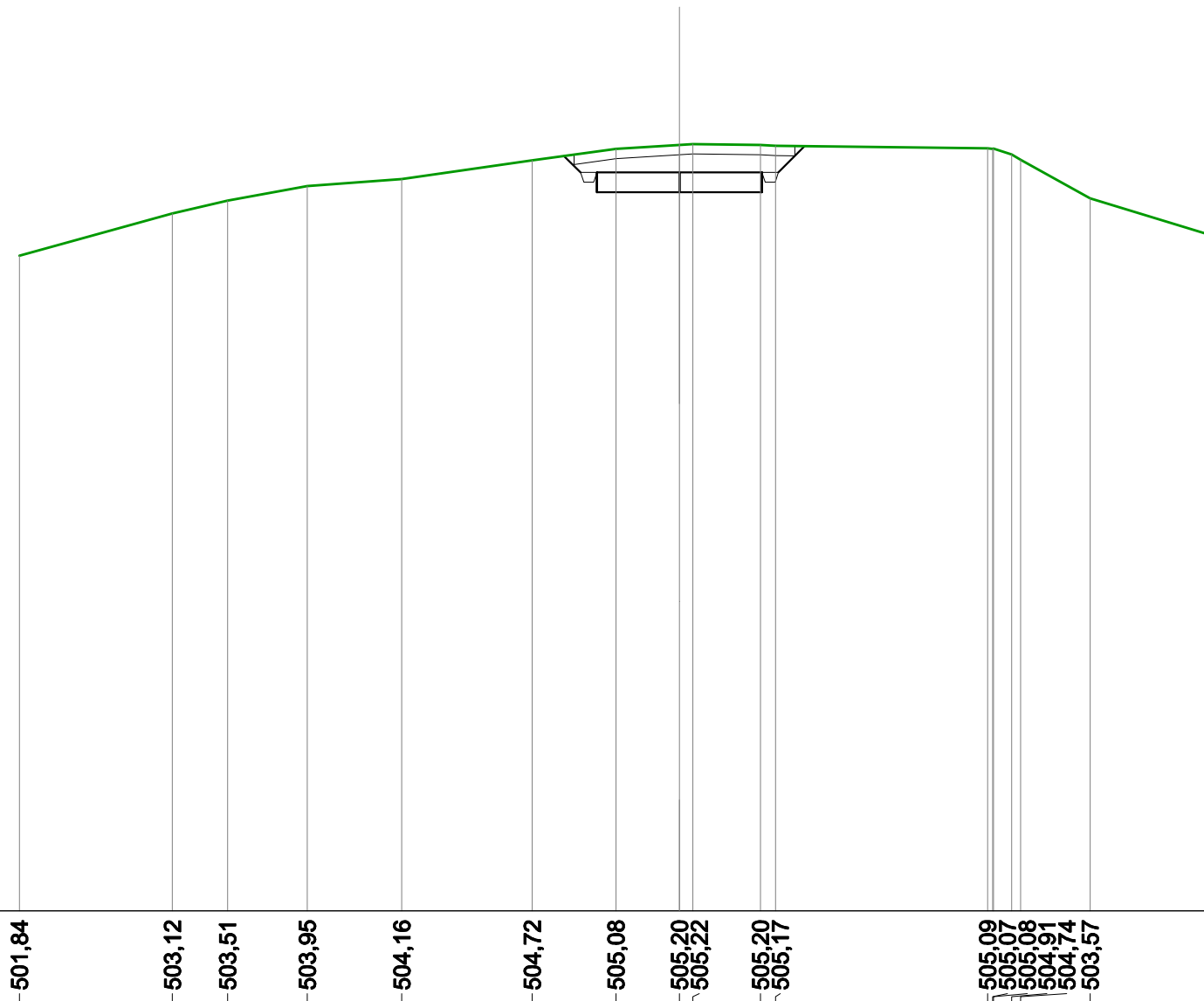
SCALA 1:200

QT.RIF. 483,000

QUOTE TERRENO	503,01	503,31		505,37	505,86	506,45		507,30	507,35	507,38	507,37	507,19		505,34	504,37
DIST.PARZIALI TERRENO	1,06		6,16	2,62	1,76		5,44	2,19	1,49	1,55	3,46		5,33	2,67	
QUOTE PROGETTO								507,01	505,98	505,38	505,98		505,38	505,98	507,31
DIST.PARZIALI PROGETTO								1,03	2,50	2,50			1,33		

SCAVI E BONIFICHE	
STERRO	6,144 m ²
SCOTICO	2,007 m ²
FOSSO	0,240 m ²
SOVRASTRUTTURA STRADALE	
CASSONETTO	5,000 m

SEZIONE N.: 41
 QT. PROGETTO: 504,363
 DIST.PROG.: 433,587
 DIST.PREC.: 8,587
 DIST.SUCC.: 15,490




SCALA 1:200

QT.RIF. 482,000

QUOTE TERRENO	501,84		503,12	503,51	503,95	504,16		504,72	505,08	505,20	505,22	505,20	505,17		505,09	505,07	505,08	504,91	504,74	503,57	502,40
DIST.PARZIALI TERRENO		4,63	1,67	2,41	2,86		3,95		2,54	1,93	2,05			6,43			2,11		3,84		
QUOTE PROGETTO									504,86	504,36	503,76	504,36	503,76	504,36							
DIST.PARZIALI PROGETTO										2,50	2,50		0,79								

SCAVI E BONIFICHE	
STERRO	1,462 m ²
SCOTICO	1,500 m ²
RILEVATI	
ARGINELLO	0,160 m ²
SOVRASTRUTTURA STRADALE	
CASSONETTO	5,000 m

SEZIONE N.: 42
 QT. PROGETTO: 501,449
 DIST.PROG.: 449,076
 DIST.PREC.: 15,490
 DIST.SUCC.: 25,924



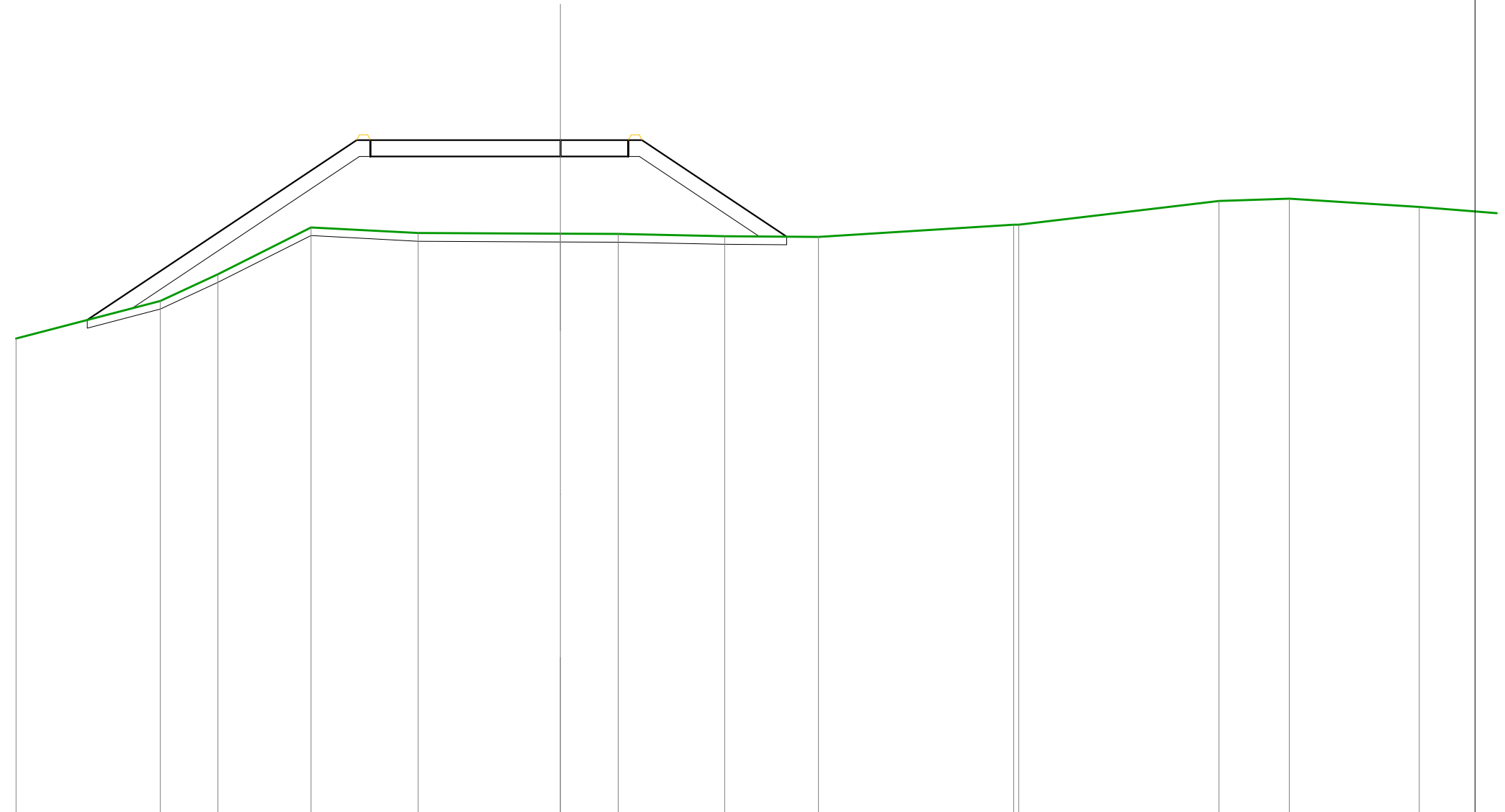
SCALA 1:200

QT.RIF. 478,000

QUOTE TERRENO	498,84	499,55	500,03	500,12	500,32	500,56	501,13	501,44	501,48	501,42	501,09	501,22	500,81	500,16	498,83	497,64
DIST.PARZIALI TERRENO	3,24	2,65	2,46	2,48	1,55	4,51	1,38	1,74	2,91	2,17	0,98	2,87	4,22	4,35	3,12	
QUOTE PROGETTO							501,07	501,45	500,85	501,45	500,85	501,45	501,40			
DIST.PARZIALI PROGETTO								2,50	2,50							

SCAVI E BONIFICHE	
SCOTICO	7,710 m ²
RILEVATI	
RILEVATO	51,311 m ²
TERRENO VEGETALE	8,982 m ²
ARGINELLO	0,160 m ²
SOVRASTRUTTURA STRADALE	
CASSONETTO	9,482 m

SEZIONE N.: 53
 QT. PROGETTO: 507,705
 DIST.PROG.: 595,964
 DIST.PREC.: 20,027
 DIST.SUCC.: 4,036



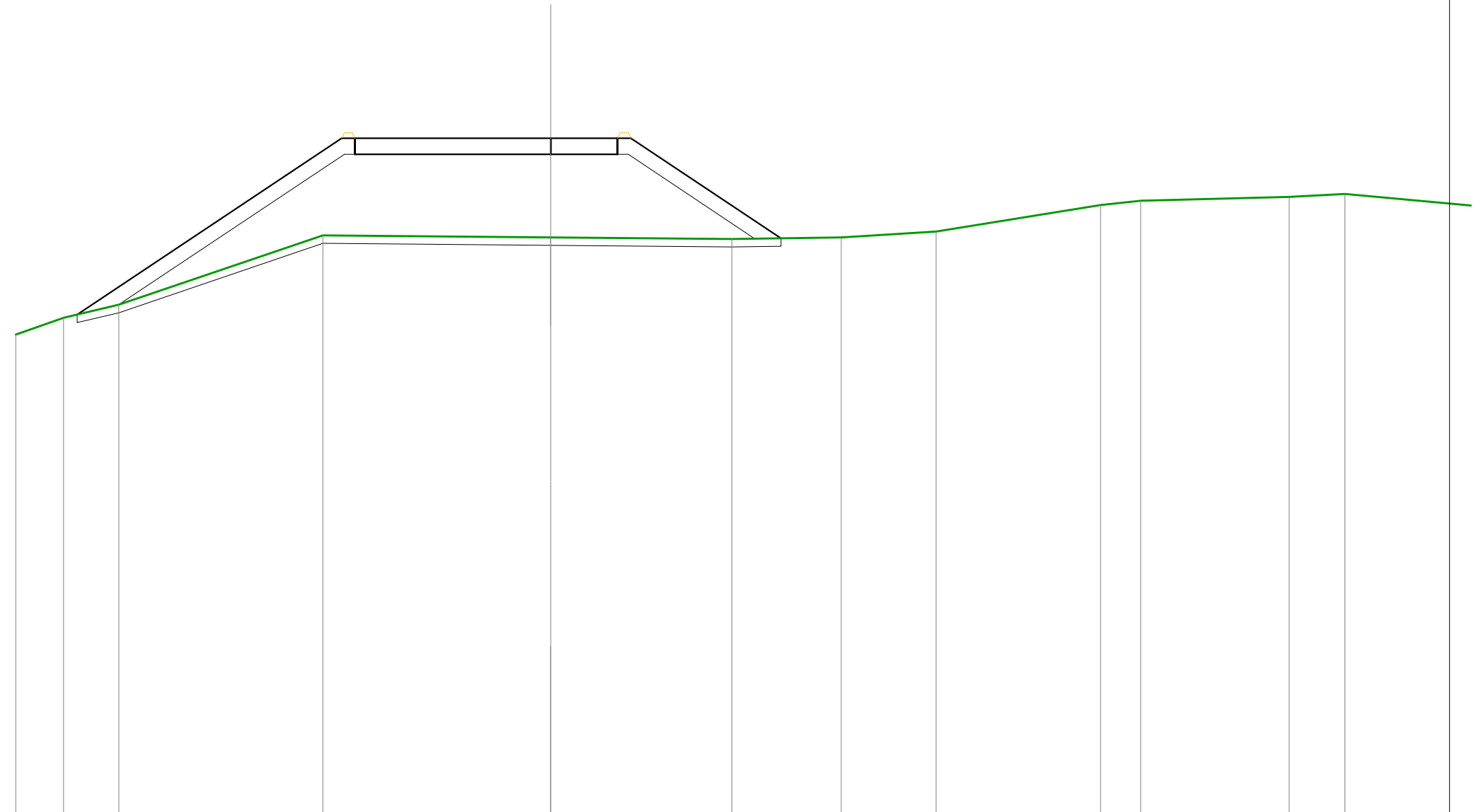
SCALA 1:200

QT.RIF. 483,000

QUOTE TERRENO		500,42		501,80	502,78	504,50	504,29		504,27	504,26	504,18	504,15		504,60	504,60		505,47	505,56		505,25
DIST.PARZIALI TERRENO			5,30	2,11	3,43	3,93	5,23		2,13	3,91	3,45	7,17		7,36		2,58	4,78			
QUOTE PROGETTO		501,10				507,70	507,10	507,70	507,10	507,70		504,16								
DIST.PARZIALI PROGETTO				9,90			6,98		2,50		5,31									

SCAVI E BONIFICHE	
SCOTICO	7,894 m ²
RILEVATI	
RILEVATO	59,549 m ²
TERRENO VEGETALE	9,772 m ²
ARGINELLO	0,160 m ²
SOVRASTRUTTURA STRADALE	
CASSONETTO	9,817 m

SEZIONE N.: 54
 QT. PROGETTO: 508,216
 DIST.PROG.: 600,000
 DIST.PREC.: 4,036
 DIST.SUCC.: 11,414



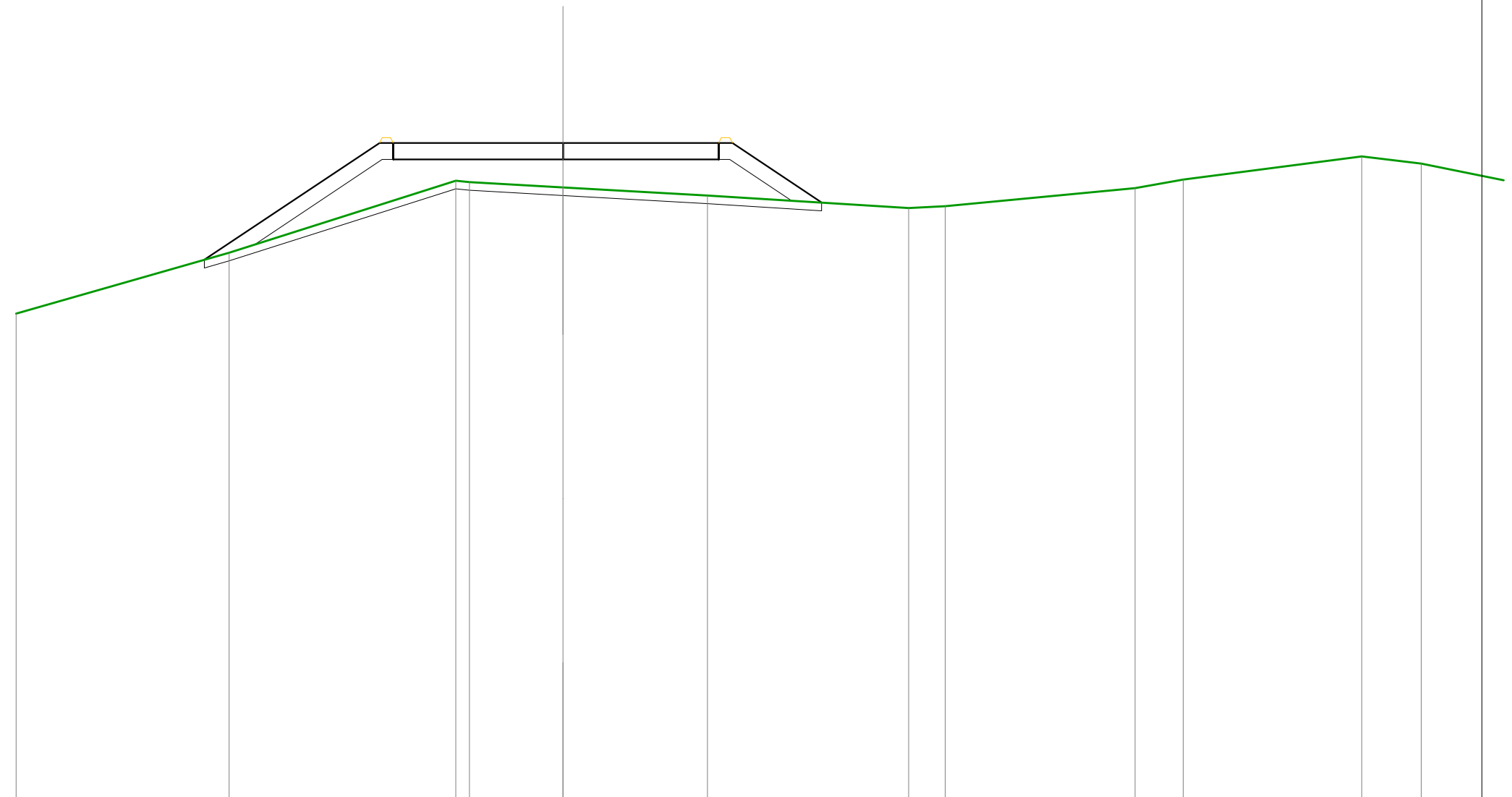
SCALA 1:200

QT.RIF. 483,000

QUOTE TERRENO	500,87	501,50	501,99	504,59	504,51	504,45	504,51	504,73	505,72	505,88	506,02	506,13
DIST.PARZIALI TERRENO	1,79	2,07	7,63	8,52	6,77	4,09	3,55	6,15	1,49	5,55	2,09	
QUOTE PROGETTO		501,62		508,22 507,62 508,22	507,62 508,22	507,62 508,22 508,22	504,48					
DIST.PARZIALI PROGETTO			9,89	7,32	2,50	5,61						

SCAVI E BONIFICHE	
SCOTICO	6,771 m ²
RILEVATI	
RILEVATO	25,310 m ²
TERRENO VEGETALE	5,097 m ²
ARGINELLO	0,160 m ²
SOVRASTRUTTURA STRADALE	
CASSONETTO	11,904 m

SEZIONE N.: 55
 QT. PROGETTO: 509,096
 DIST.PROG.: 611,414
 DIST.PREC.: 11,414
 DIST.SUCC.: 7,998



SCALA 1:200

QT.RIF. 485,000

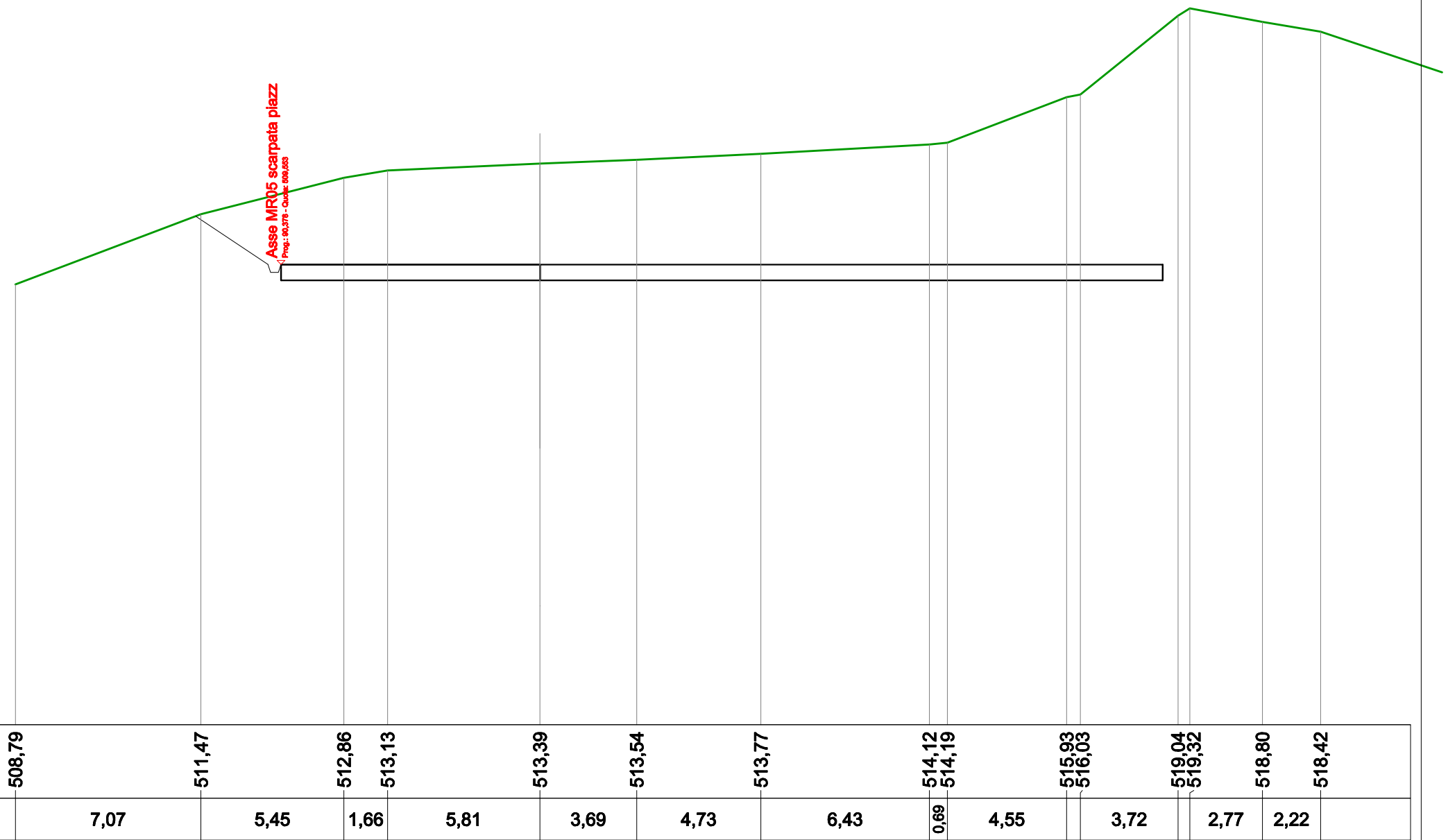
QUOTE TERRENO	502,86	505,09	507,72 507,67	507,48	507,18	506,72 506,79	507,45 507,76	508,61 508,35		
DIST.PARZIALI TERRENO	7,79	8,28	3,42	5,28	7,36	1,34	6,94	1,76	6,52	2,18
QUOTE PROGETTO	504,83	509,10 508,50 509,10	508,50 509,10	508,50 509,10	506,92					
DIST.PARZIALI PROGETTO	6,40	6,21	5,69	3,27						

SCAVI E BONIFICHE	
STERRO	177,971 m ²
SOVRASTRUTTURA STRADALE	
CASSONETTO	33,621 m

SEZIONE N.: 58
 QT. PROGETTO: 509,544
 DIST.PROG.: 650,000
 DIST.PREC.: 23,136
 DIST.SUCC.: 25,000

SCALA 1:200

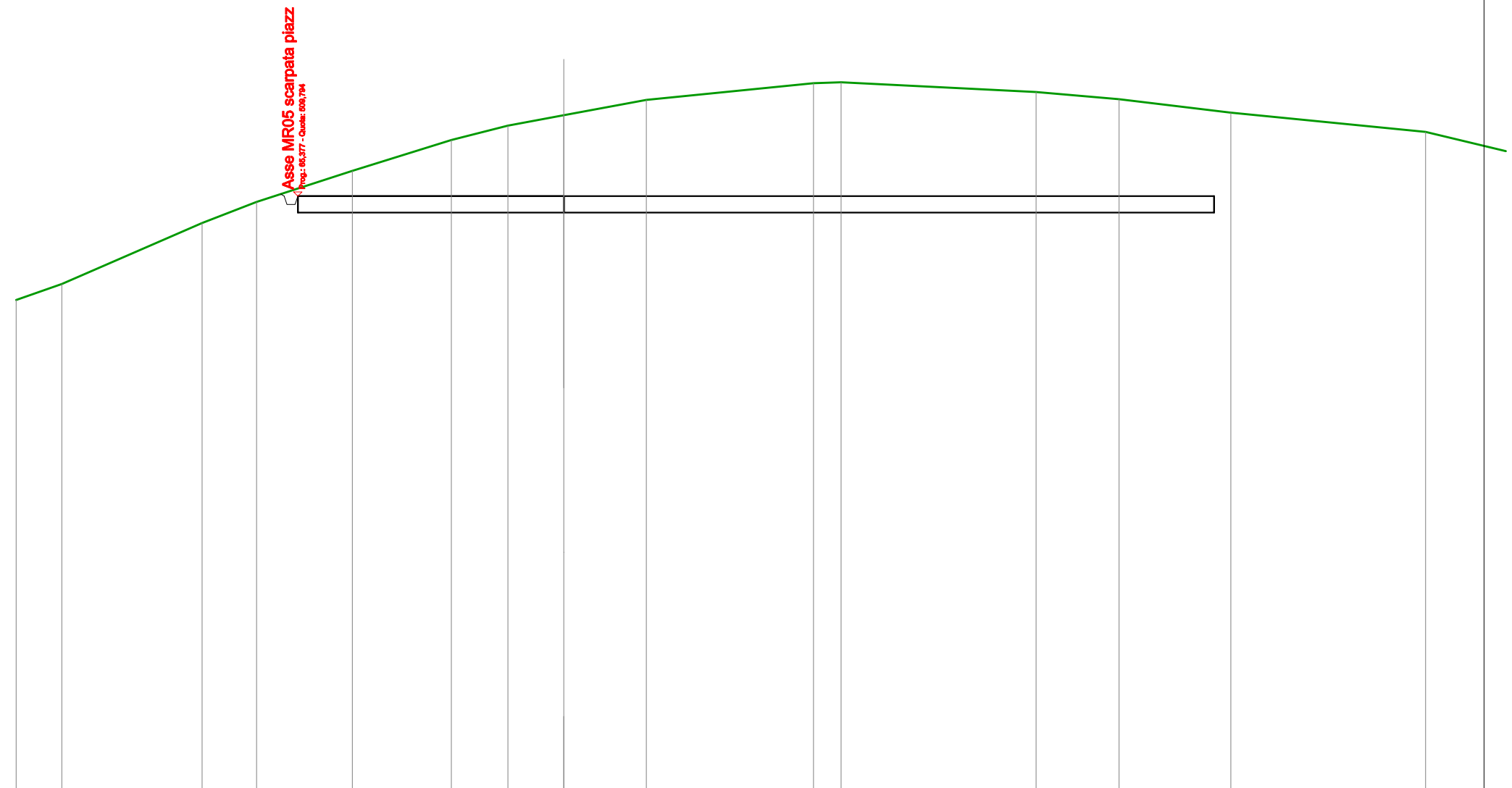
QT.RIF. 492,000



QUOTE TERRENO	508,79	511,47	512,86	513,13	513,39	513,54	513,77	514,12	514,19	515,93	516,03	519,04	519,32	518,80	518,42
DIST.PARZIALI TERRENO	7,07	5,45	1,66	5,81	3,69	4,73	6,43	0,69	4,55	3,72	2,77	2,22			
QUOTE PROGETTO		508,94	509,54		508,94	509,54						509,54	508,94		
DIST.PARZIALI PROGETTO			9,87				23,75								

SCAVI E BONIFICHE	
STERRO	125,645 m ²
SOVRASTRUTTURA STRADALE	
CASSONETTO	33,461 m

SEZIONE N.: 59
 QT. PROGETTO: 509,794
 DIST.PROG.: 675,000
 DIST.PREC.: 25,000
 DIST.SUCC.: 9,989



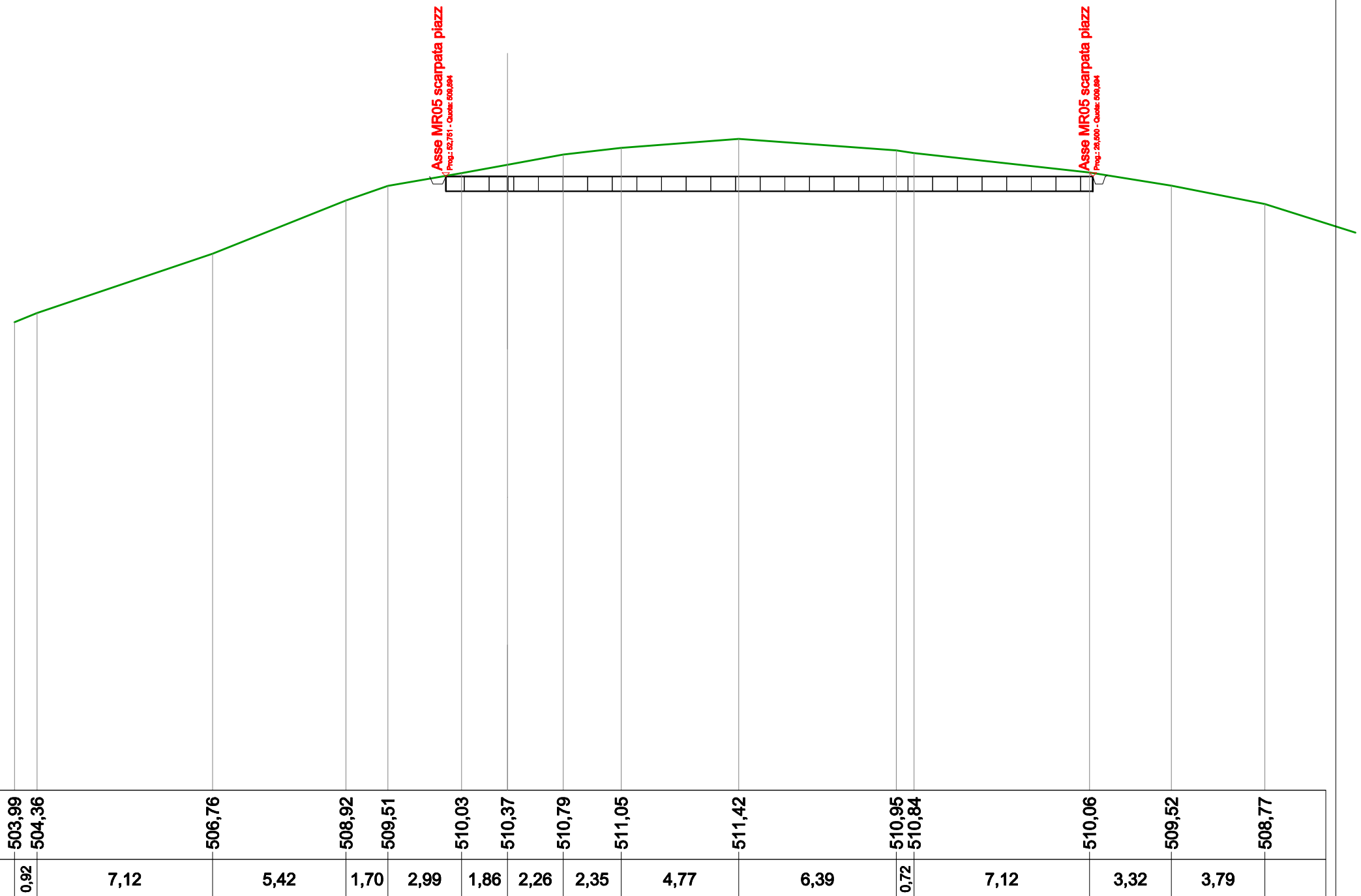
SCALA 1:200

QT.RIF. 488,000

QUOTE TERRENO	506,00	506,59	508,81	509,59	510,72	511,84	512,37	512,75	513,31	513,92	513,95	513,60	513,34	512,84	512,14
DIST.PARZIALI TERRENO	1,67	5,13	1,99	3,49	3,62	2,06	2,04	3,01	6,11	1,01	7,12	3,04	4,08	7,12	
QUOTE PROGETTO				509,19 509,79				509,19 509,79						509,19 509,79	
DIST.PARZIALI PROGETTO					9,71				23,75						

SCAVI E BONIFICHE	
STERRO	39,989 m ²
SOVRASTRUTTURA STRADALE	
CASSONETTO	26,250 m

SEZIONE N.: 60
 QT. PROGETTO: 509,894
 DIST.PROG.: 684,989
 DIST.PREC.: 9,989



SCALA 1:200

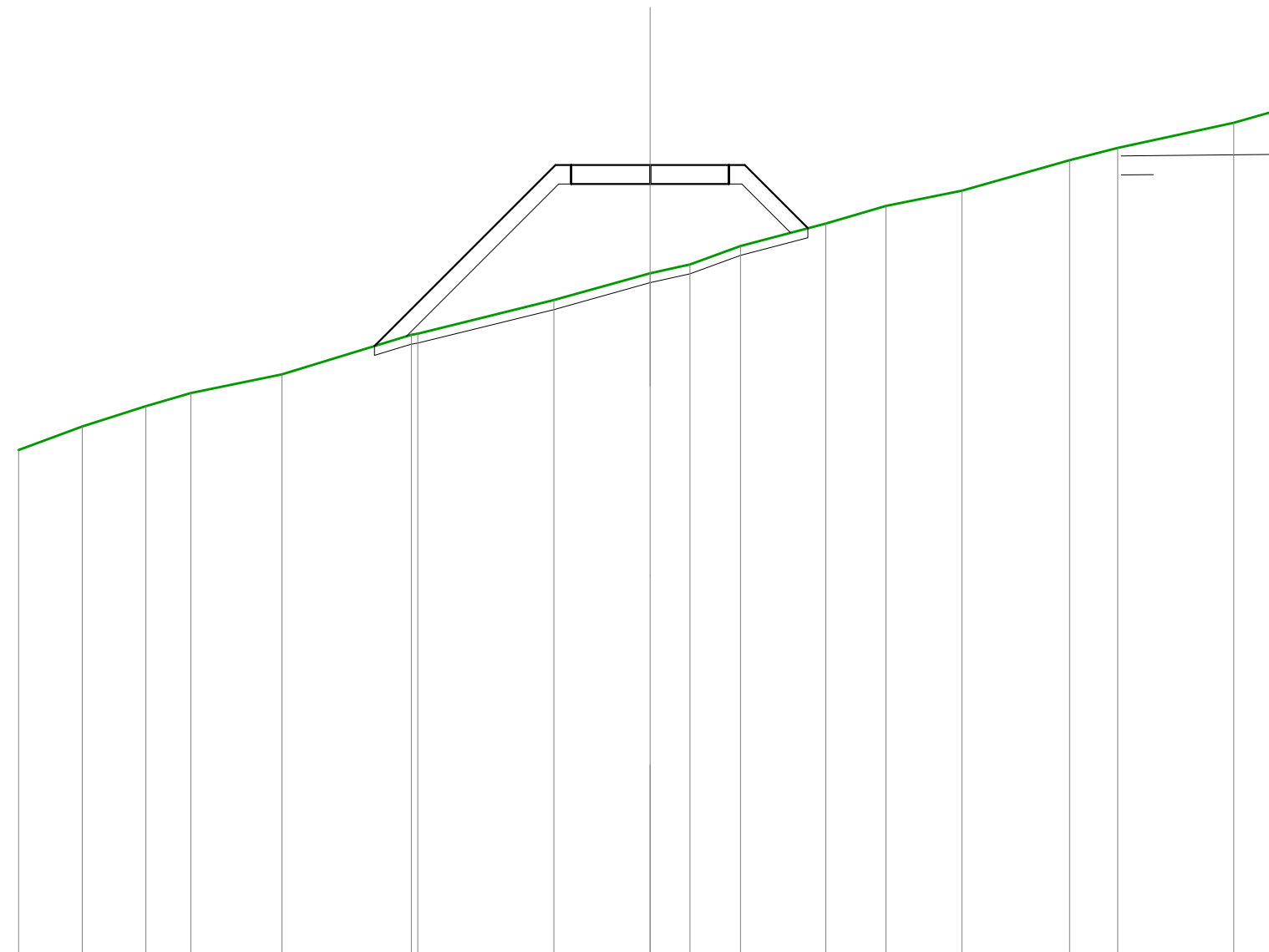
QT.RIF. 485,000

QUOTE TERRENO	503,99	504,36		506,76		508,92	509,51	510,03	510,37	510,79	511,05		511,42		510,95	510,84		510,06	509,52	508,77
DIST.PARZIALI TERRENO	0,92		7,12		5,42	1,70	2,99	1,86	2,26	2,35	4,77		6,39		0,72		7,12		3,32	3,79
QUOTE PROGETTO								509,29	509,89	509,29	509,89							509,29	509,89	509,29
DIST.PARZIALI PROGETTO								2,50					23,75							

12-ASSE R-MR05
AREA GIRO - SEZIONI TRASVERSALI

SCAVI E BONIFICHE	
STERRO	4,800 m ²
SCOTICO	4,119 m ²
RILEVATI	
RILEVATO	30,378 m ²
TERRENO VEGETALE	4,927 m ²
SOVRASTRUTTURA STRADALE	
CASSONETTO	5,000 m

SEZIONE N.: 1
 QT. PROGETTO: 509,104
 DIST.PROG.: 0,000
 DIST.SUCC.: 25,000



SCALA 1:200

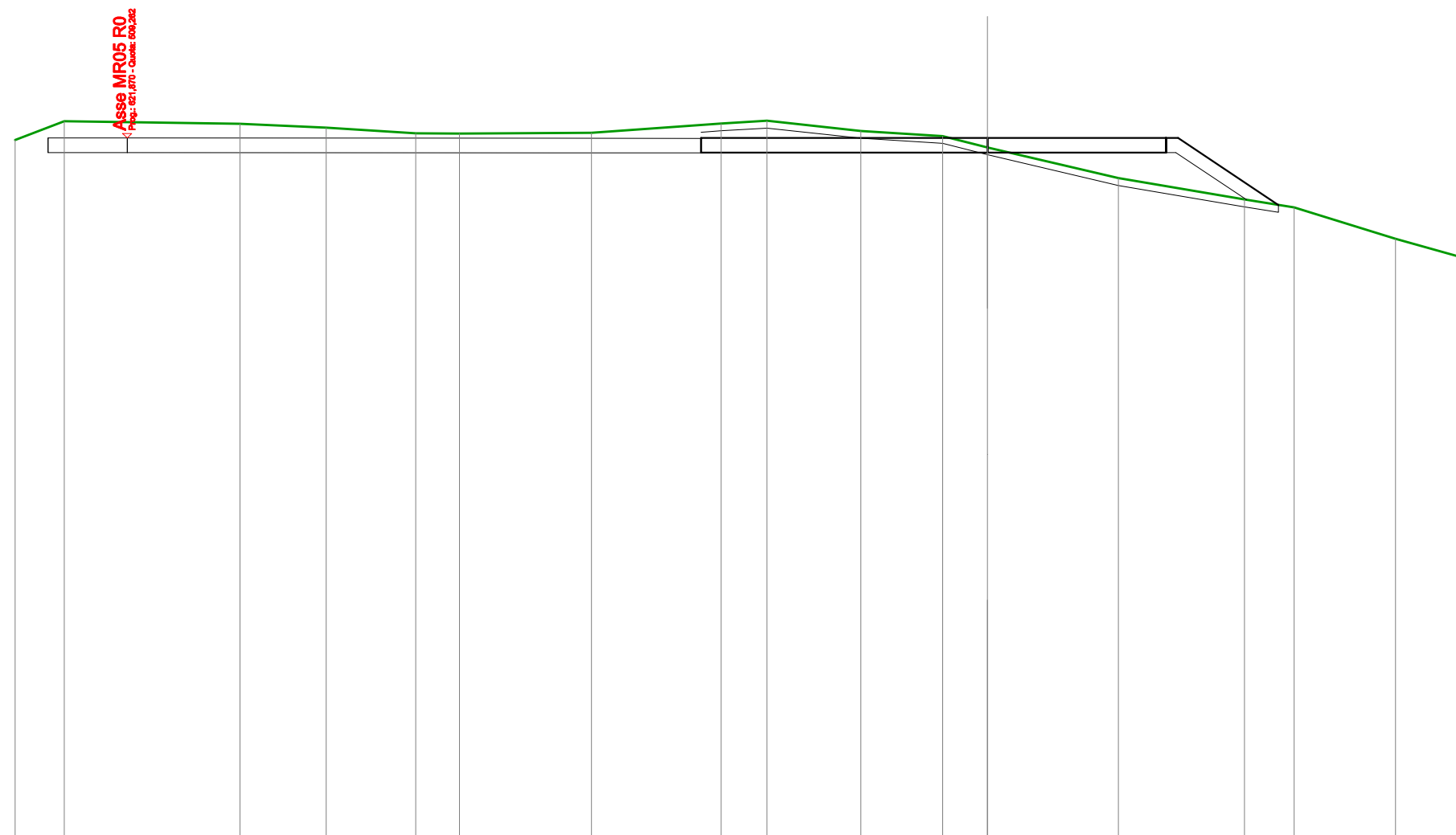
QT.RIF. 484,000

QUOTE TERRENO	500,08	500,83	501,47	501,89	502,48	503,73	503,77	504,83	505,68	505,96	506,54	507,25	507,81	508,29	509,26	509,65	510,45	510,88
DIST.PARZIALI TERRENO	2,02	2,01	1,42	2,89	4,10	4,31	3,05	1,26	1,60	2,70	1,90	2,40	3,41	1,52	3,68	1,52		
QUOTE PROGETTO						503,37		509,10	508,50	509,10	508,50	509,10	507,11					
DIST.PARZIALI PROGETTO						5,73		2,50	2,50	2,00								

12-ASSE R-MR05
AREA PALE - SEZIONI TRASVERSALI

SCAVI E BONIFICHE	
STERRO	34,896 m ²
SCOTICO	7,127 m ²
RILEVATI	
RILEVATO	10,498 m ²
TERRENO VEGETALE	2,175 m ²
SOVRASTRUTTURA STRADALE	
CASSONETTO	19,129 m

SEZIONE N.: 1
 QT. PROGETTO: 509,261
 DIST.PROG.: 0,000
 DIST.SUCC.: 25,000



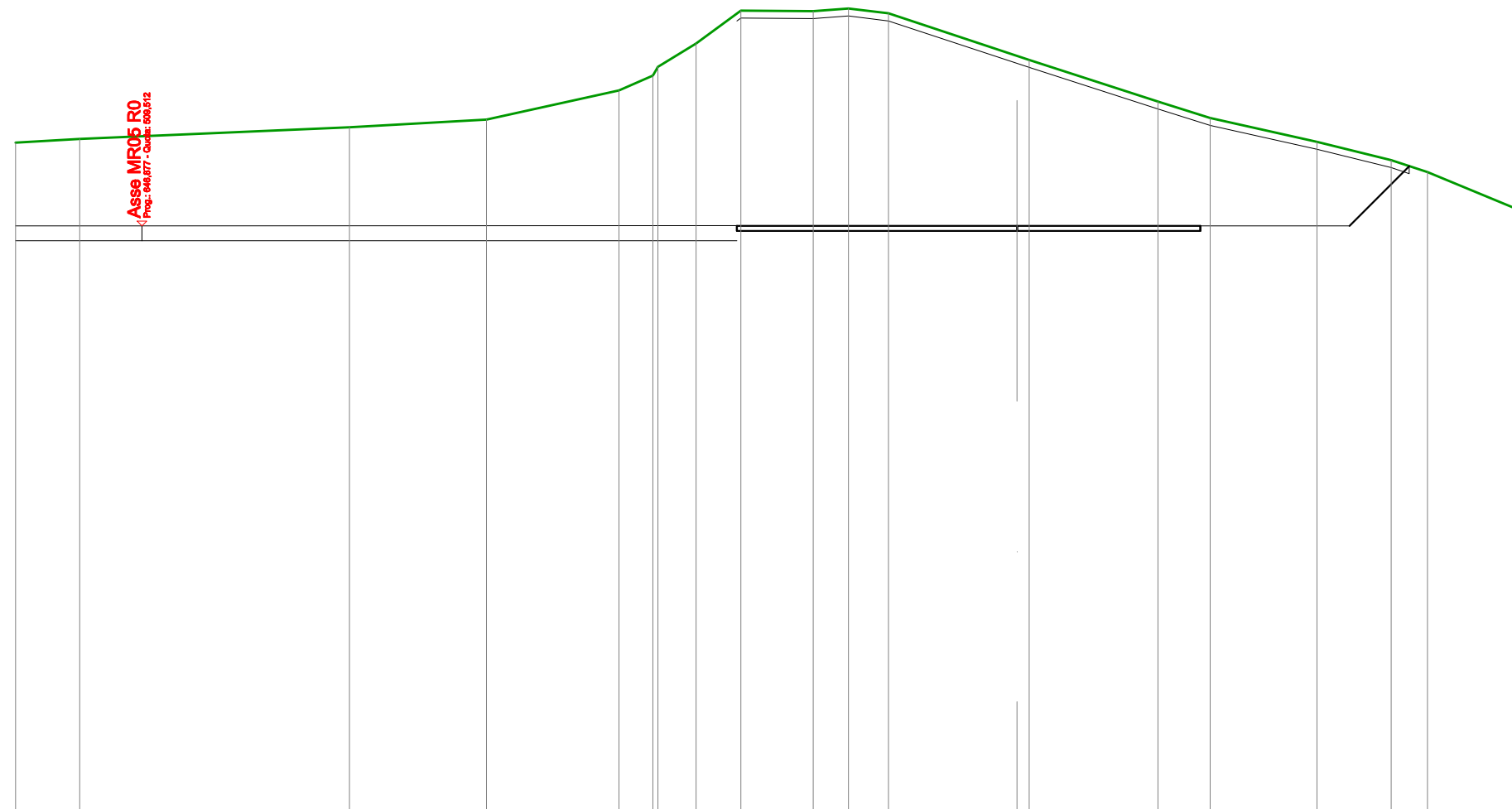
SCALA 1:250

QT.RIF. 480,000

QUOTE TERRENO	509,18	509,96		509,85	509,69	509,46	509,44		509,47		509,86	509,97		509,55	509,34	508,88		507,61		506,73	506,40		505,12	504,26	504,20
DIST.PARZIALI TERRENO	2,03	7,23		3,55	3,68	1,80	5,43		5,34		1,89	3,86		3,37	1,84	5,39		5,19		2,04	4,17		3,06		
QUOTE PROGETTO											509,26	508,66				508,66	509,26			508,66	508,66	509,26			
DIST.PARZIALI PROGETTO												11,78				7,35				4,13					

SCAVI E BONIFICHE	
STERRO	279,273 m ²
SCOTICO	8,056 m ²
SOVRASTRUTTURA STRADALE	
CASSONETTO	18,515 m

SEZIONE N.: 2
 QT. PROGETTO: 509,511
 DIST.PROG.: 25,000
 DIST.PREC.: 25,000
 DIST.SUCC.: 25,000




SCALA 1:250

QT.RIF. 486,000

QUOTE TERRENO	512,83	512,98		513,45	513,76	514,92	515,51	515,86	516,79	518,11	518,08	518,19	517,99	516,30	516,13	514,48	513,82	512,86	512,13	511,65	510,17
DIST.PARZIALI TERRENO	2,57		10,76	5,48	5,29	1,36	1,53	1,79	2,88	1,41	1,60	5,14		5,14	2,09	4,27	2,96	1,45	3,61		
QUOTE PROGETTO										509,31	509,51			509,31	509,51			509,51	511,89		
DIST.PARZIALI PROGETTO												11,19		7,33		5,96		2,38			

SCAVI E BONIFICHE	
STERRO	46,839 m ²
SCOTICO	5,510 m ²
SOVRASTRUTTURA STRADALE	
CASSONETTO	17,901 m

SEZIONE N.: 3
 QT. PROGETTO: 509,761
 DIST.PROG.: 50,000
 DIST.PREC.: 25,000
 DIST.SUCC.: 3,847



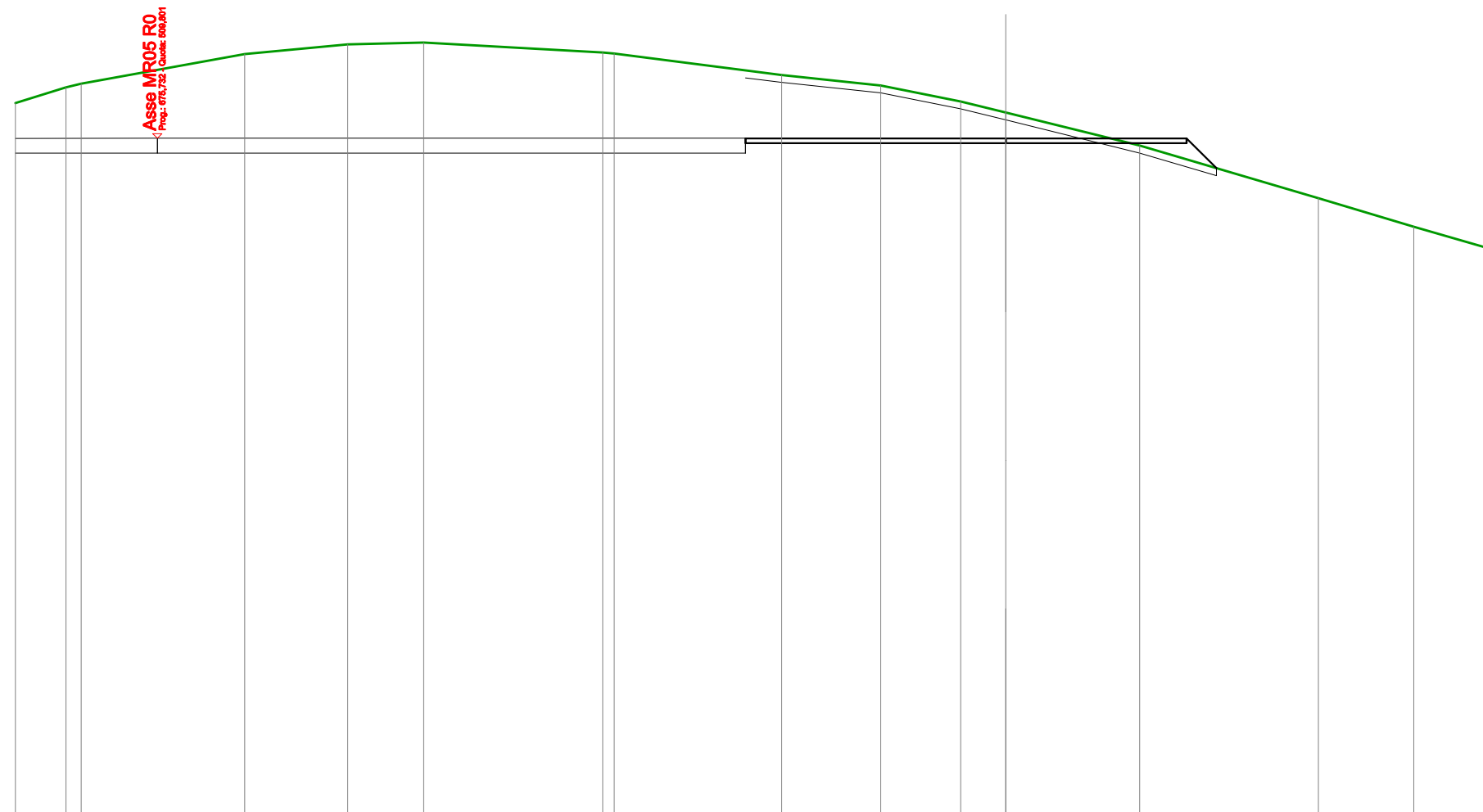
SCALA 1:250

QT.RIF. 483,000

QUOTE TERRENO	511,93	512,74	513,68	513,92	514,47	514,51	514,40	514,02	513,81	513,73	513,27	512,33	512,19	511,65	509,57	509,07	506,59	506,31	
DIST.PARZIALI TERRENO	3,21	3,48	1,70	5,52	5,24	1,99	4,06	3,17	1,55	5,68	4,41	2,14	7,23	1,40	7,81	0,74			
QUOTE PROGETTO									509,56	509,76		509,56	509,76		509,56	509,76	510,23		
DIST.PARZIALI PROGETTO										10,60		7,30							

SCAVI E BONIFICHE	
STERRO	22,138 m ²
SCOTICO	5,704 m ²
RILEVATI	
RILEVATO	1,589 m ²
SOVRASTRUTTURA STRADALE	
CASSONETTO	17,807 m

SEZIONE N.: 4
 QT. PROGETTO: 509,800
 DIST.PROG.: 53,847
 DIST.PREC.: 3,847



SCALA 1:250

QT.RIF. 482,000

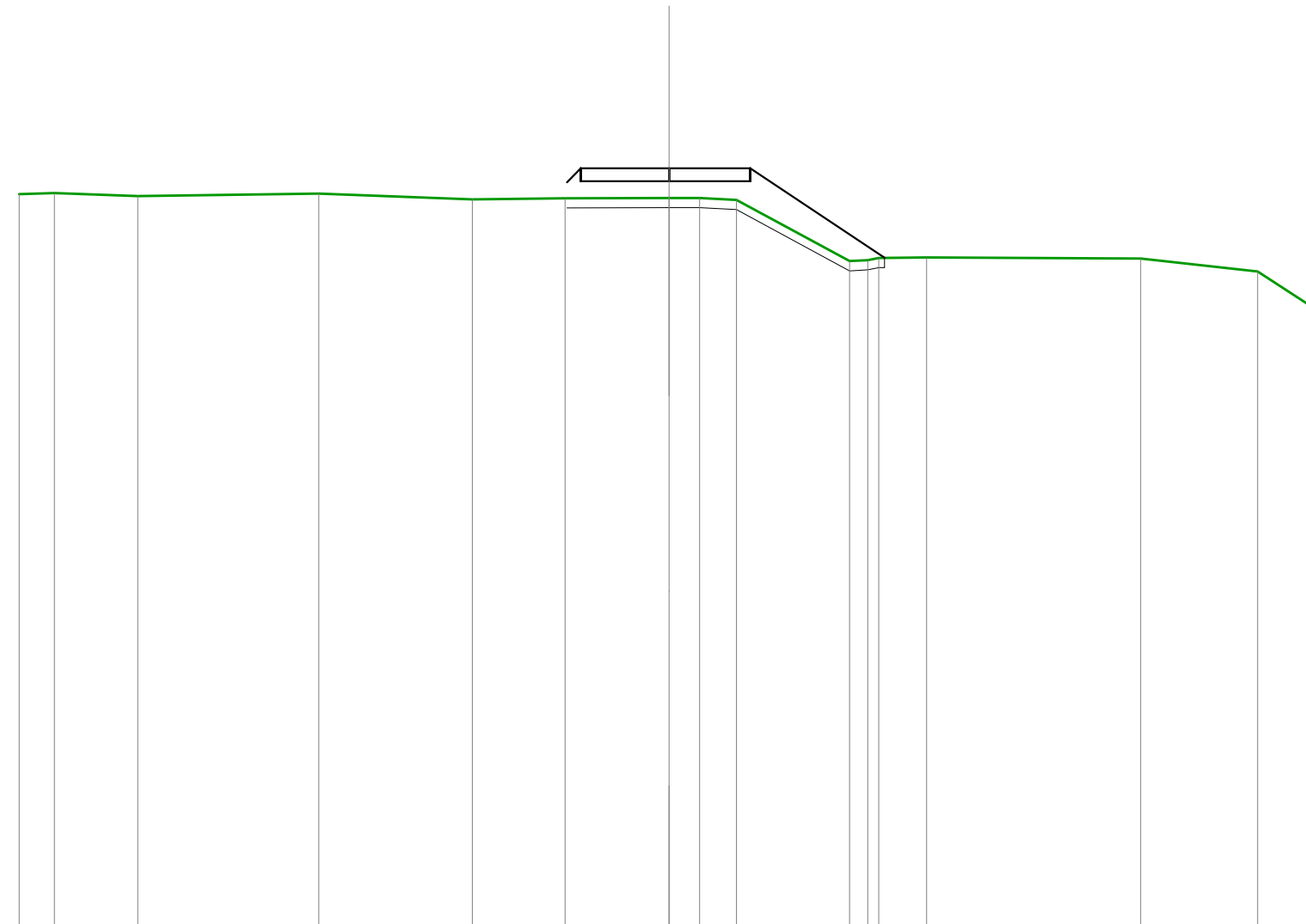
QUOTE TERRENO	511,22	511,85 512,01		513,20	513,59	513,67		513,27 513,22		512,36	511,93	511,29	510,84		509,51		507,38	506,22	505,25 505,19
DIST.PARZIALI TERRENO	2,04		6,61	4,15	3,07		7,23		6,76	4,00	3,22	1,82	5,40		7,23		3,85	3,37	
QUOTE PROGETTO									509,60 509,80				509,60 509,80		509,60 509,80 508,59				
DIST.PARZIALI PROGETTO											10,51		7,30		1,21				

12-ASSE R-MR05

PIAZZOLINA 1 - SEZIONI TRASVERSALI

SCAVI E BONIFICHE	
SCOTICO	2,932 m ²
RILEVATI	
RILEVATO	4,345 m ²
SOVRASTRUTTURA STRADALE	
CASSONETTO	5,218 m

SEZIONE N.: 2
 QT. PROGETTO: 504,724
 DIST.PROG.: 12,204
 DIST.PREC.: 12,204
 DIST.SUCC.: 11,563



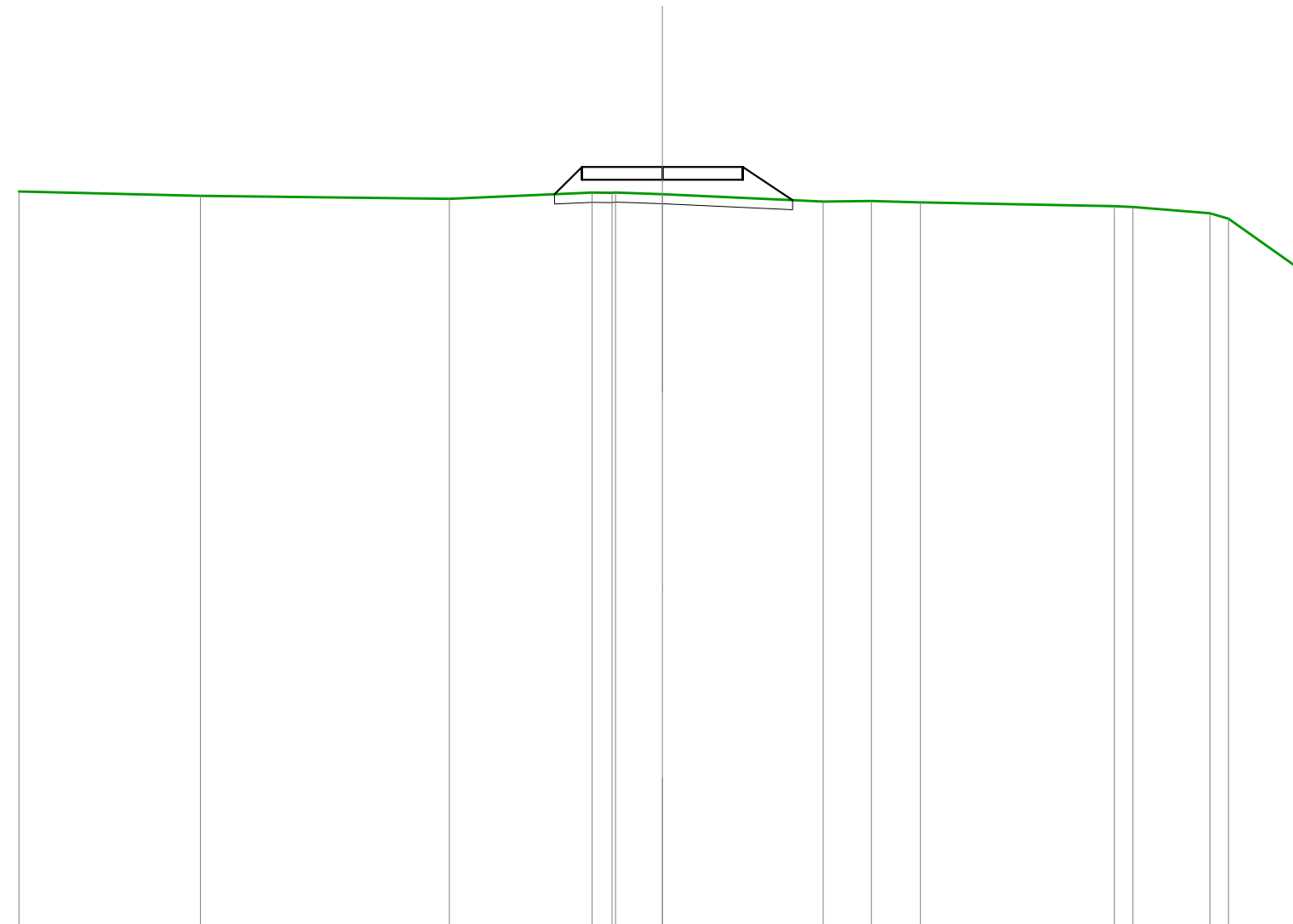
SCALA 1:200

QT.RIF. 481,000

QUOTE TERRENO	503,93	503,96	503,87	503,95	503,77	503,81	503,81	503,81	503,75	501,87	501,90	501,97	501,98	501,95	501,55	500,33
DIST.PARZIALI TERRENO	1,08	2,57	5,57	4,72	2,85	3,20	0,94	1,14	3,48	1,48	6,58	3,61	1,89			
QUOTE PROGETTO						504,30	504,32	504,72	504,32	504,32	501,97					
DIST.PARZIALI PROGETTO							2,72	2,50	4,13							

SCAVI E BONIFICHE	
SCOTICO	2,219 m ²
RILEVATI	
RILEVATO	3,785 m ²
SOVRASTRUTTURA STRADALE	
CASSONETTO	5,000 m

SEZIONE N.: 3
 QT. PROGETTO: 505,005
 DIST.PROG.: 23,767
 DIST.PREC.: 11,563
 DIST.SUCC.: 2,076



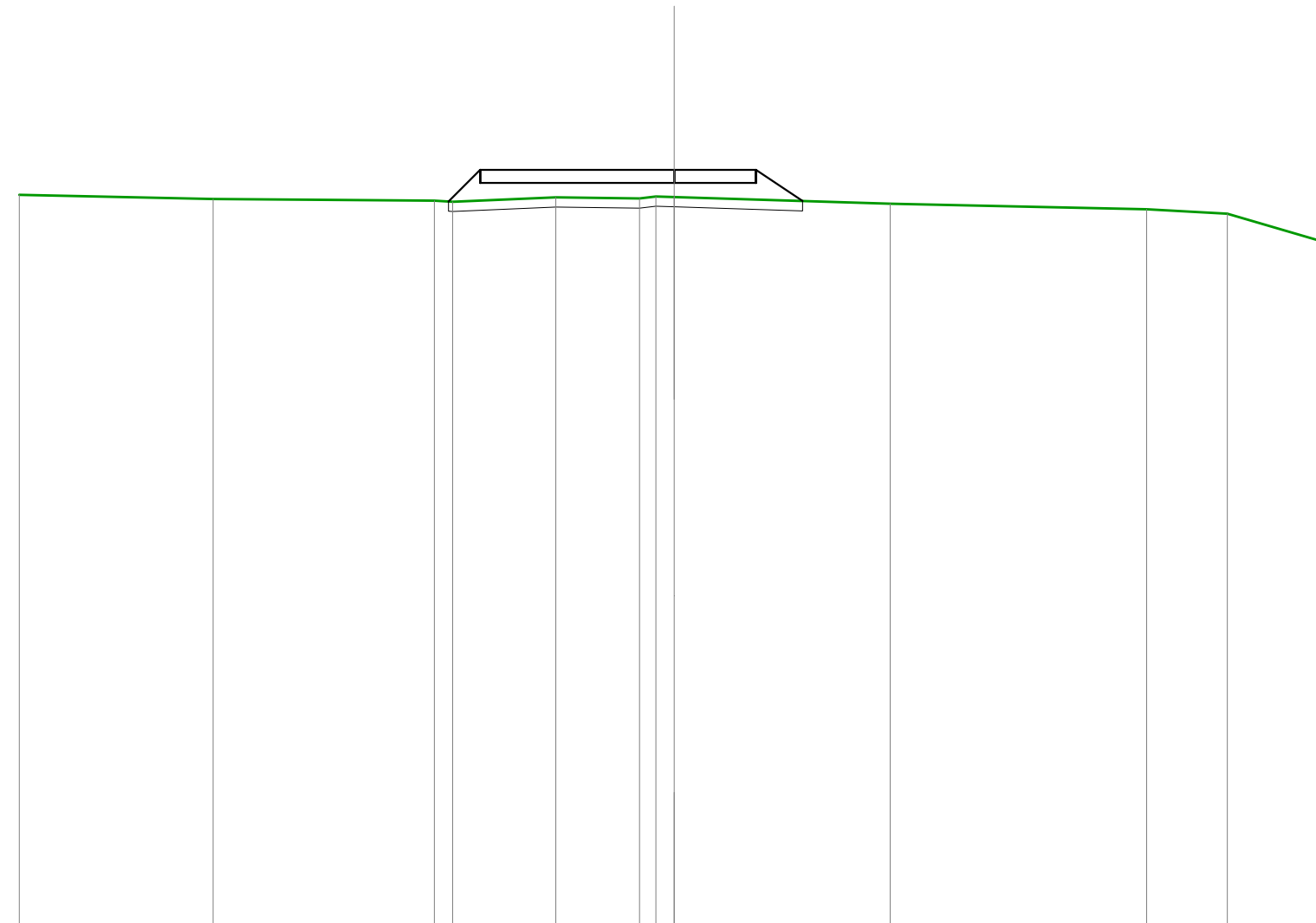
SCALA 1:200

QT.RIF. 481,000

QUOTE TERRENO		504,25		504,11		504,01		504,21	504,20	504,21	504,16		503,93	503,95	503,90		503,78	503,76	503,57	503,40	501,70	
DIST.PARZIALI TERRENO			5,64		7,74		4,43	0,62	1,46		4,99		1,50	1,52		6,03		2,40		2,41		
QUOTE PROGETTO								504,15	504,60	505,00	504,60	505,00		504,60	505,00	503,97						
DIST.PARZIALI PROGETTO								0,85	2,50		2,50			1,55								

SCAVI E BONIFICHE	
SCOTICO	3,243 m ²
RILEVATI	
RILEVATO	6,413 m ²
SOVRASTRUTTURA STRADALE	
CASSONETTO	8,424 m

SEZIONE N.: 4
 QT. PROGETTO: 505,005
 DIST.PROG.: 25,842
 DIST.PREC.: 2,076
 DIST.SUCC.: 2,076



SCALA 1:200

QT.RIF. 482,000

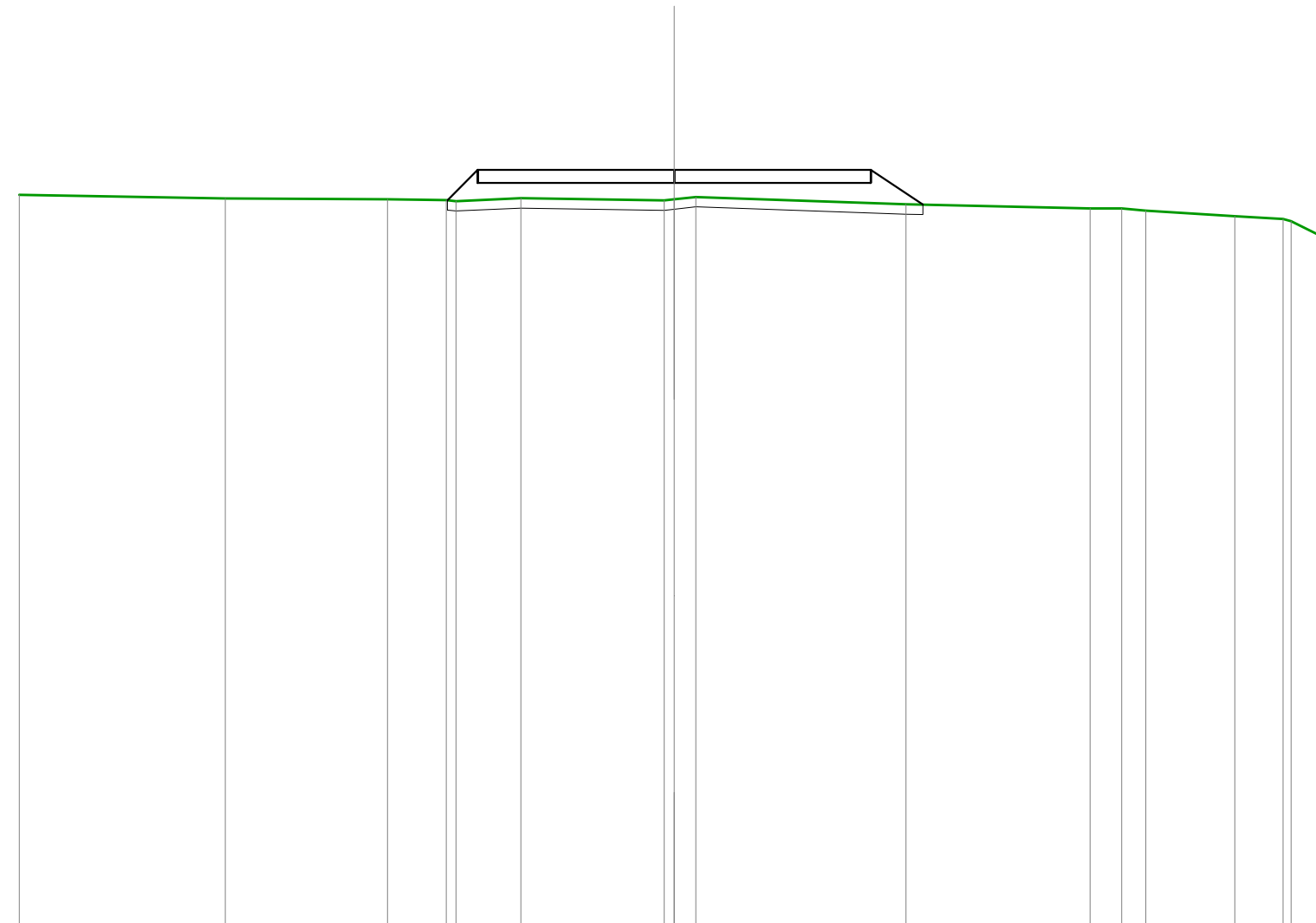
QUOTE TERRENO	504,25	504,12	504,07 504,03	504,17	504,14 504,20 504,18	503,97	503,81	503,67	502,86 502,65
DIST.PARZIALI TERRENO	5,92	6,76	3,15	2,56	6,59	7,83	2,47	2,75	
QUOTE PROGETTO			504,04 504,60 505,00 504,60		504,60 505,00		504,60 505,00	504,06	
DIST.PARZIALI PROGETTO			0,96	5,92	2,50	1,42			

SCAVI E BONIFICHE	
SCOTICO	4,355 m ²
RILEVATI	
RILEVATO	9,669 m ²
SOVRASTRUTTURA STRADALE	
CASSONETTO	12,000 m

SEZIONE N.: 5
 QT. PROGETTO: 505,005
 DIST.PROG.: 27,918
 DIST.PREC.: 2,076
 DIST.SUCC.: 11,917

SCALA 1:200

QT.RIF. 482,000




QUOTE TERRENO	504,25	504,13	504,11	504,08 504,05	504,14	504,07 504,10 504,18	503,96	503,83 503,83 503,76	503,59	503,51 503,44	502,87
DIST.PARZIALI TERRENO	6,29	4,96	1,79	1,98	4,38	0,66	6,41	5,63	0,97 0,73	2,72	1,47 1,16
QUOTE PROGETTO				504,08 504,60 505,00		504,60 505,00		504,60 505,00 504,60			503,94
DIST.PARZIALI PROGETTO				0,93	6,00		6,00	1,59			

SCAVI E BONIFICHE	
STERRO	4,069 m ²
SCOTICO	3,669 m ²
RILEVATI	
RILEVATO	0,237 m ²
SOVRASTRUTTURA STRADALE	
CASSONETTO	12,000 m

SEZIONE N.: 6
 QT. PROGETTO: 505,005
 DIST.PROG.: 39,835
 DIST.PREC.: 11,917

SCALA 1:200

QT.RIF. 483,000



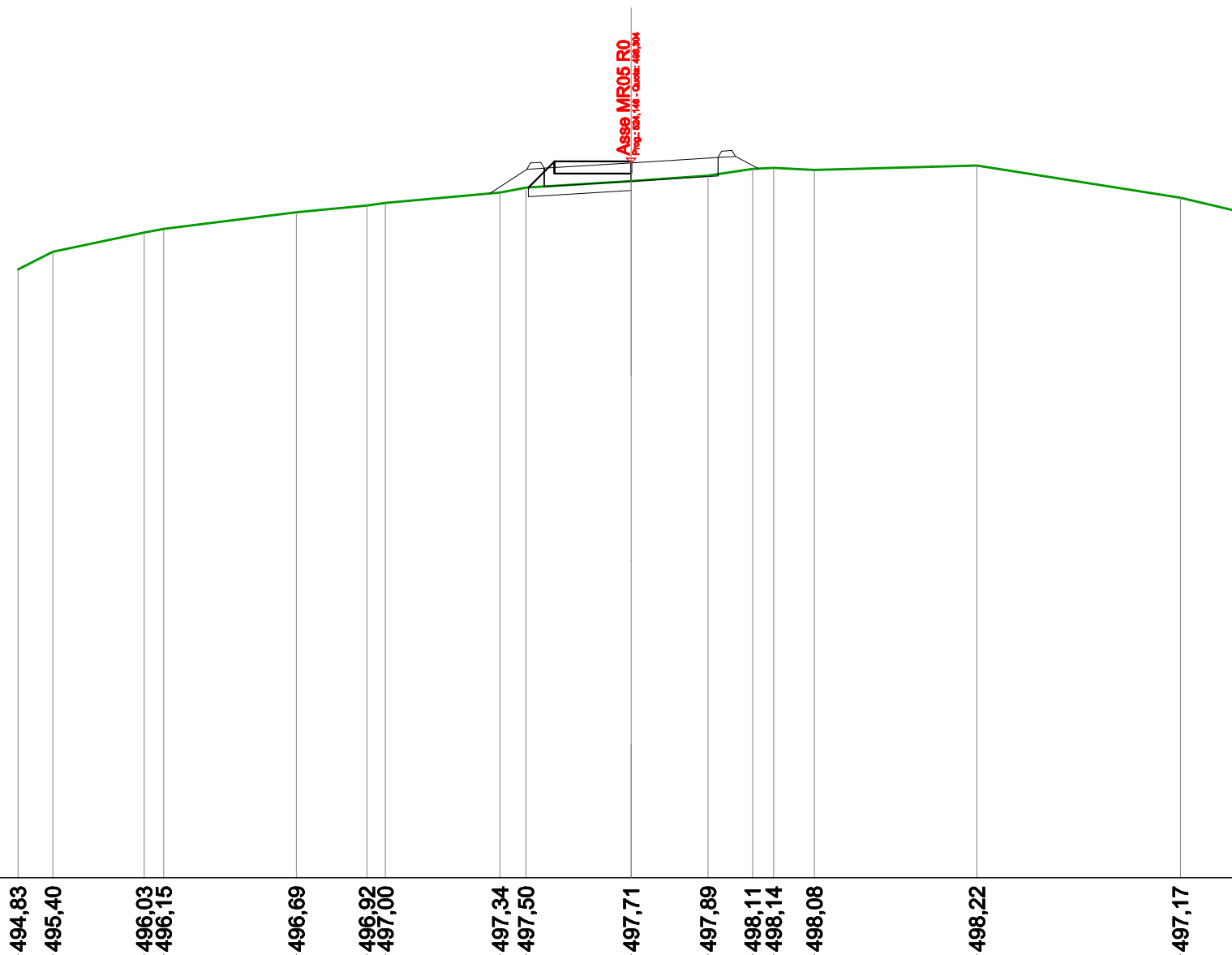
QUOTE TERRENO	505,56	505,29	505,02		504,79	504,74	504,77		505,28	505,42		505,55	505,48		504,61	504,33	504,14		503,70
DIST.PARZIALI TERRENO		4,08	2,88		5,58	1,60	0,83		5,02	1,34		4,54	2,65		5,14	2,05	1,06		3,23
QUOTE PROGETTO						504,76	504,60	505,00	504,60	505,00		504,60	505,00	505,54					
DIST.PARZIALI PROGETTO								6,00			6,00								

12-ASSE R-MR05

PIAZZOLINA 2 - SEZIONI TRASVERSALI

SCAVI E BONIFICHE	
STERRO	0,054 m ²
SCOTICO	1,007 m ²
RILEVATI	
RILEVATO	1,564 m ²
SOVRASTRUTTURA STRADALE	
BALLAST	0,278 m ²
CASSONETTO	2,500 m

SEZIONE N.: 1
 QT. PROGETTO: 498,358
 DIST.PROG.: 0,000
 DIST.SUCC.: 10,481




SCALA 1:200

QT.RIF. 475,000

QUOTE TERRENO	494,83	495,40	496,03	496,15	496,69	496,92	497,00	497,34	497,50	497,71	497,89	498,11	498,14	498,08	498,22	497,17	496,68
DIST.PARZIALI TERRENO	1,13	2,98	0,64	4,33	2,30	0,60	3,74	0,84	3,43	2,51	1,45	0,69	1,33	5,30	6,63	2,09	
QUOTE PROGETTO								497,50	497,96	498,36							
DIST.PARZIALI PROGETTO								0,86	2,50								

SCAVI E BONIFICHE	
STERRO	1,246 m ²
SCOTICO	3,176 m ²
RILEVATI	
RILEVATO	7,076 m ²
SOVRASTRUTTURA STRADALE	
CASSONETTO	8,694 m

SEZIONE N.: 2
 QT. PROGETTO: 499,416
 DIST.PROG.: 10,481
 DIST.PREC.: 10,481
 DIST.SUCC.: 1,519



SCALA 1:200

QT.RIF. 476,000

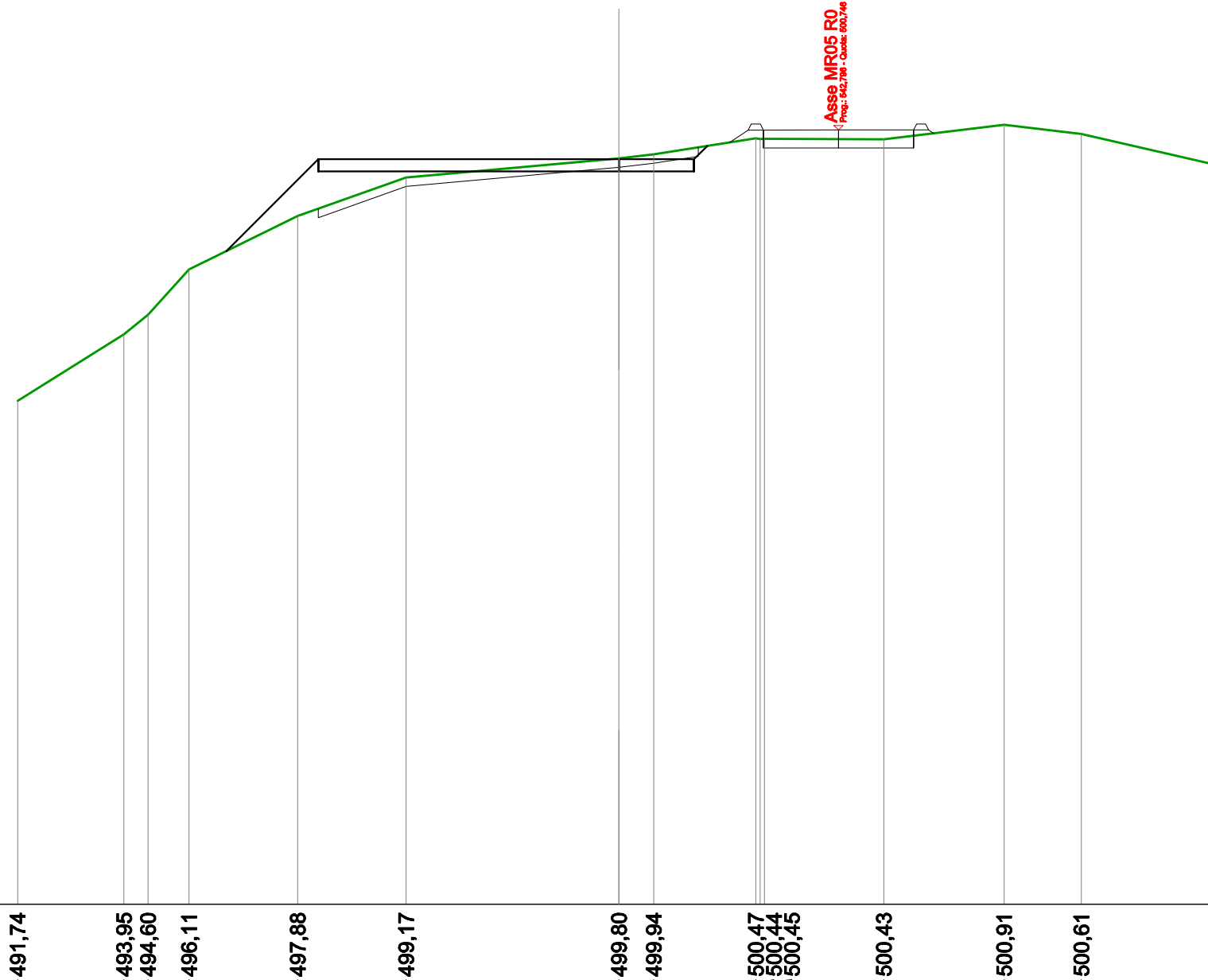
QUOTE TERRENO	494,12	494,65	495,88	497,12	497,42	497,74	498,64	498,77	499,28	499,60	499,60	499,63	500,28	500,42	500,21	499,56
DIST.PARZIALI TERRENO	0,89	2,29	3,27	2,91	3,72	6,25	0,67	2,62	4,74	3,28	1,65	1,47	5,56			
QUOTE PROGETTO						497,65	499,02	499,42	499,02	499,42	499,29					
DIST.PARZIALI PROGETTO						1,77	6,19	2,50								

SCAVI E BONIFICHE	
STERRO	2,403 m ²
SCOTICO	3,793 m ²
RILEVATI	
RILEVATO	4,419 m ²
SOVRASTRUTTURA STRADALE	
CASSONETTO	12,500 m

SEZIONE N.: 5
 QT. PROGETTO: 499,773
 DIST.PROG.: 20,264
 DIST.PREC.: 4,891
 DIST.SUCC.: 4,736

SCALA 1:200

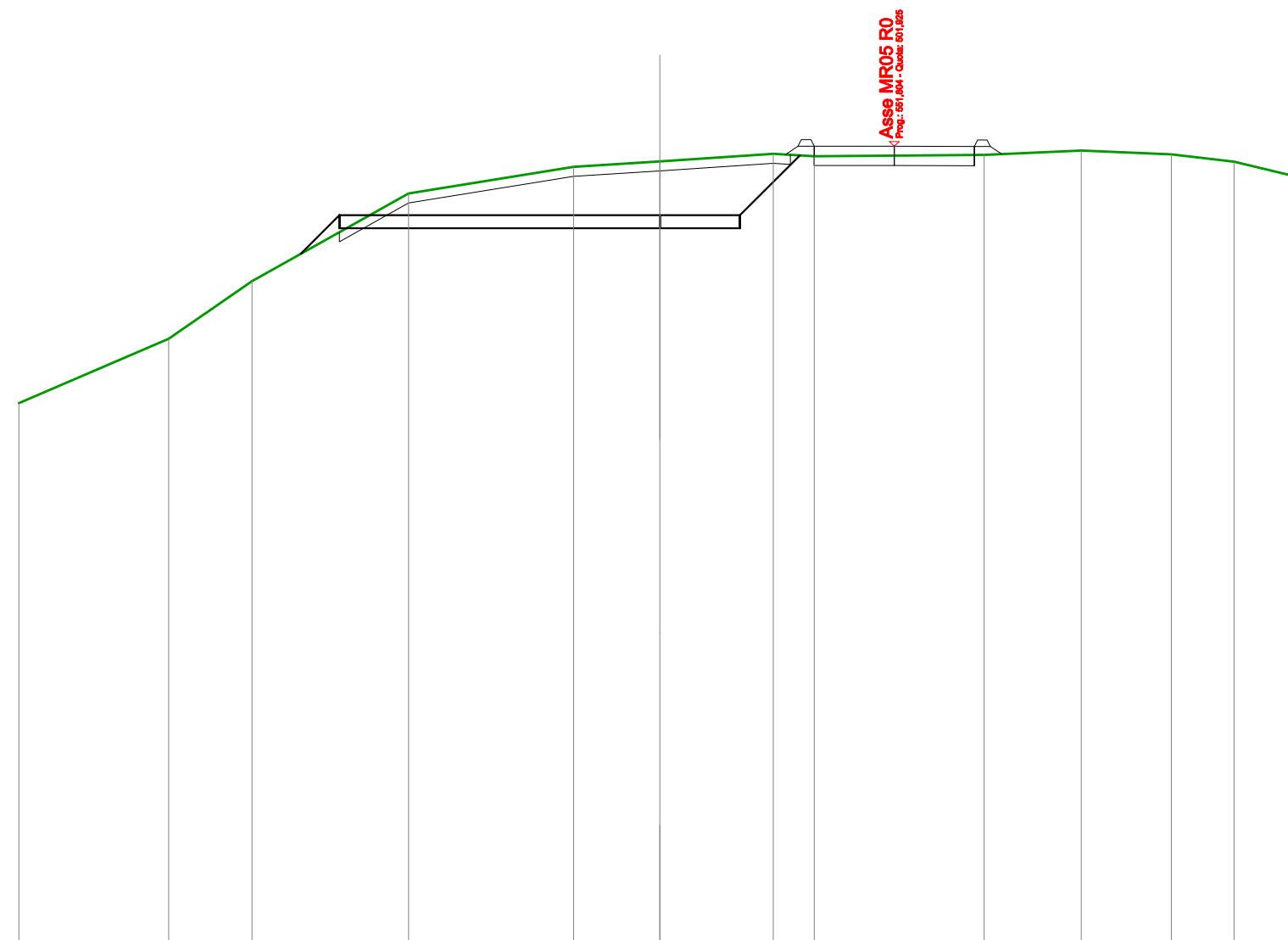
QT.RIF. 475,000



QUOTE TERRENO		491,74		493,95	494,60	496,11		497,88	499,17		499,80	499,94	500,47	500,44	500,45	500,43	500,91	500,61	499,56
DIST.PARZIALI TERRENO			3,54	0,80	1,37	3,62		3,61		7,08	1,16	3,40	3,97		4,00		2,57		4,62
QUOTE PROGETTO						496,72		499,37	499,77		499,37	499,77	499,37	499,77	500,22				
DIST.PARZIALI PROGETTO							3,05		10,00		2,50								

SCAVI E BONIFICHE	
STERRO	18,833 m ²
SCOTICO	4,221 m ²
RILEVATI	
RILEVATO	0,162 m ²
SOVRASTRUTTURA STRADALE	
BALLAST	0,180 m ²
CASSONETTO	12,500 m

SEZIONE N.: 7
 QT. PROGETTO: 499,774
 DIST.PROG.: 29,273
 DIST.PREC.: 4,273



SCALA 1:200

QT.RIF. 477,000

QUOTE TERRENO	493,92	495,93	497,72	500,46	501,29	501,46	501,69	501,62	501,66	501,80	501,68	501,45	500,94
DIST.PARZIALI TERRENO	4,67	2,61	4,88	5,15	2,69	3,54	1,28	5,30	3,03	2,82	1,95	2,09	
QUOTE PROGETTO			498,57	499,37	499,77	499,37	499,77	501,64					
DIST.PARZIALI PROGETTO			1,20	10,00		2,50	1,87						