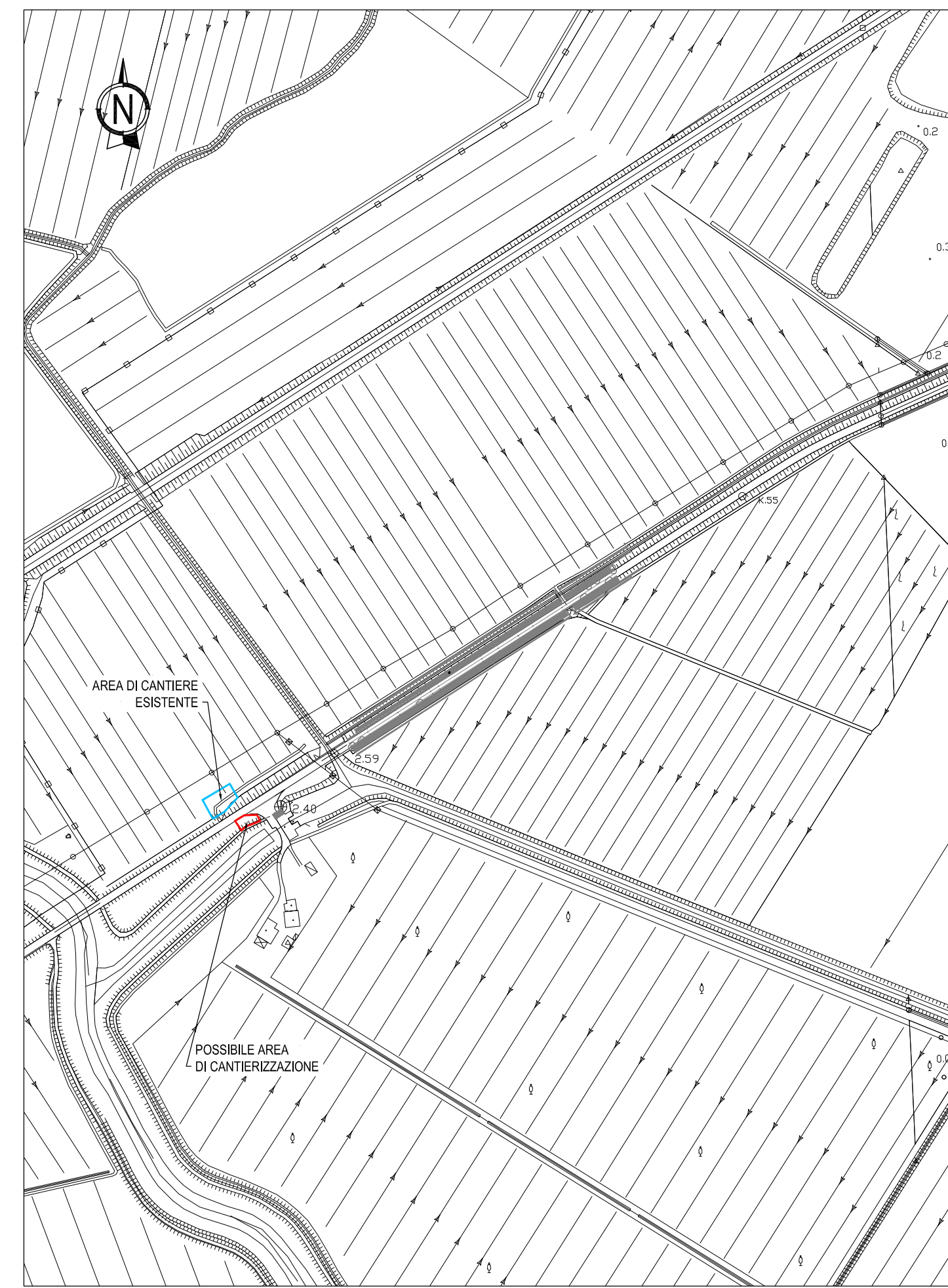




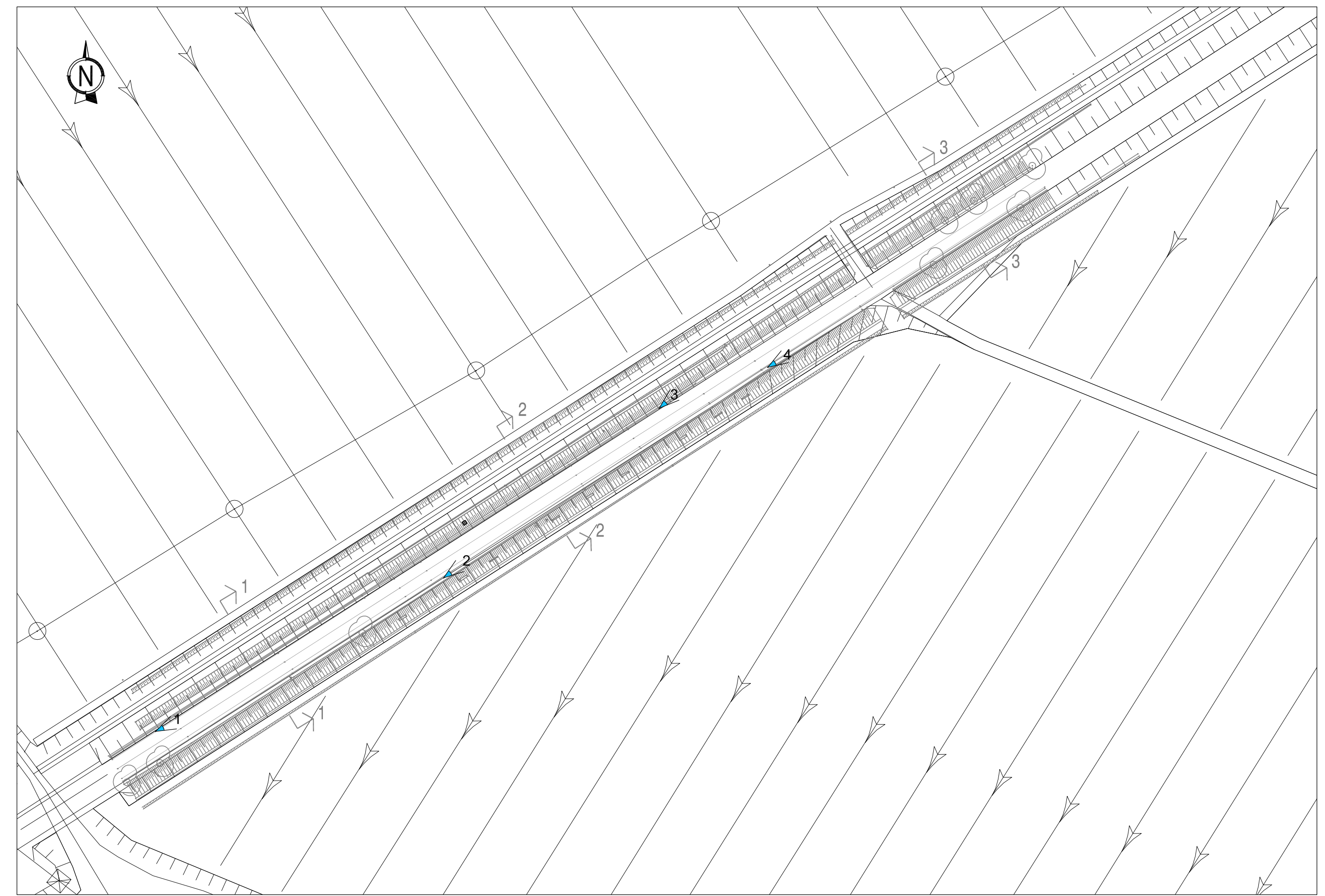
PLANIMETRIA DI INQUADRAMENTO

scala 1:10000



AREE DI POSSIBILE CANTIERIZZAZIONE

scala 1:5000



PLANIMETRIA DI RILIEVO

scala 1:1000



FOTO 1



FOTO 2



FOTO 3



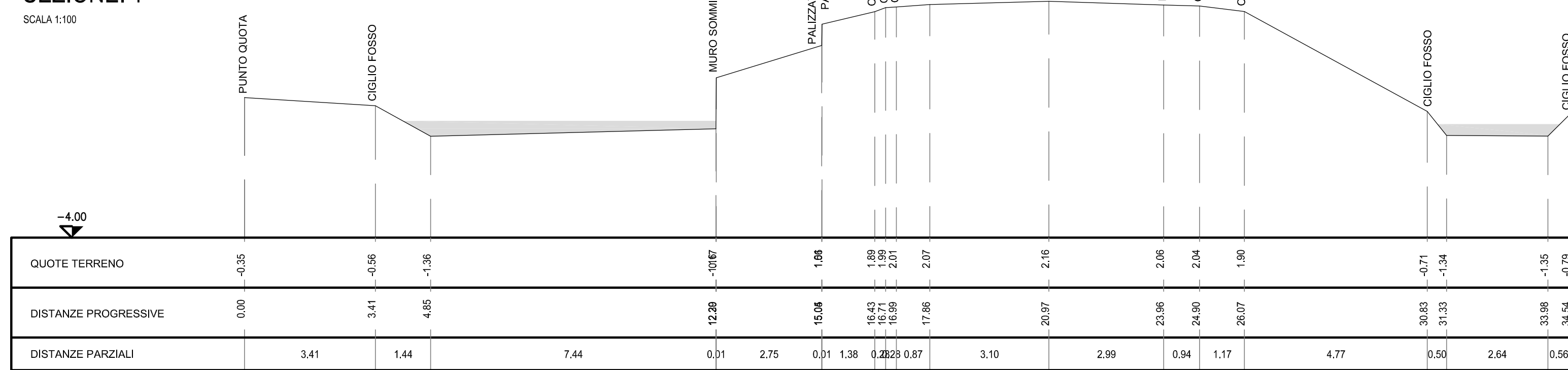
FOTO 4

LEGENDA

- ALBERO
- ALTOPARLANTE
- ACQUEDOTTO SARACINESCA
- CADITOIA
- CENTRALINA ENEL
- CENTRALINA GAS
- CENTRALINA GENERICA
- CENTRALINA TELEFONICA
- CONTATORE GAS
- CONTATORE ACQUA
- GIOSTRA
- LAMPIONE
- LAPIDE
- PALO ENEL
- PALO TELEFONICO
- PALO T.E.
- PARACARRO
- PRESA ACQUA
- PIPETTA
- POZZETTO ACQUE BIANCHE
- POZZETTO ALLACCO ACQUE BIANCHE
- POZZETTO ALLACCO ACQUEDOTTO
- POZZETTO ALLACCO FOGNATURA
- POZZETTO ALLACCO ENEL
- POZZETTO ALLACCO TELEFONO
- POZZETTO ENEL
- POZZETTO FOGNATURA
- POZZETTO ILLUMINAZIONE PUBBLICA
- POZZETTO TELEFONO
- PUNTO QUOTA
- QUOTA DI FONDO
- QUOTA LINEA AEREA
- SARACINESCA ACQUEDOTTO
- SARACINESCA GAS
- SARACINESCA GENERICA
- SCATOLA ELETTRICA
- SCAMBIO A MANDO
- SEGNALETICA
- SEGNALE SEMAFORICO
- SEMAFORO
- SFIATO GAS
- SEPE
- TOMBINO GENERICI

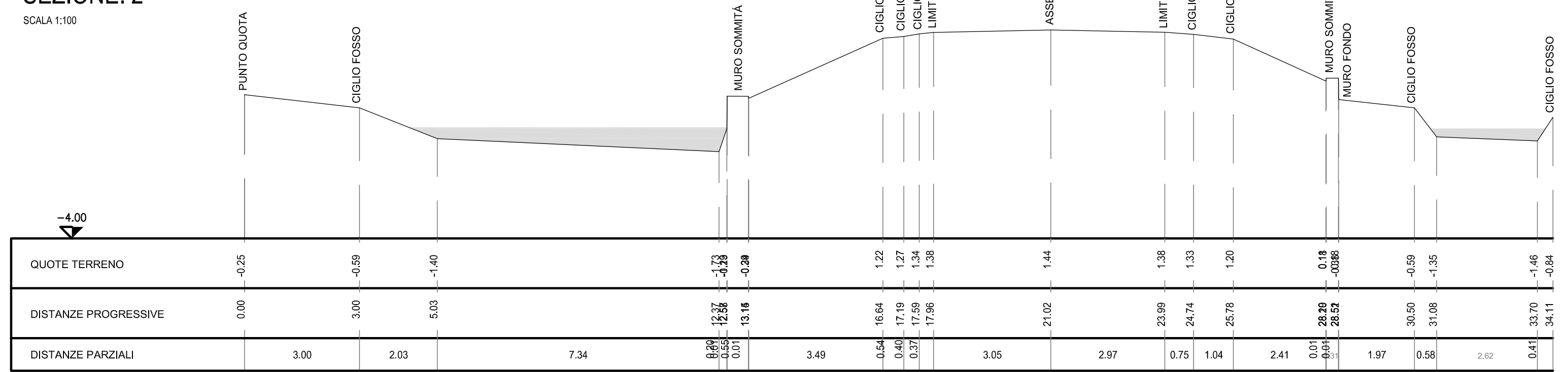
SEZIONE: 1

SCALA 1:100



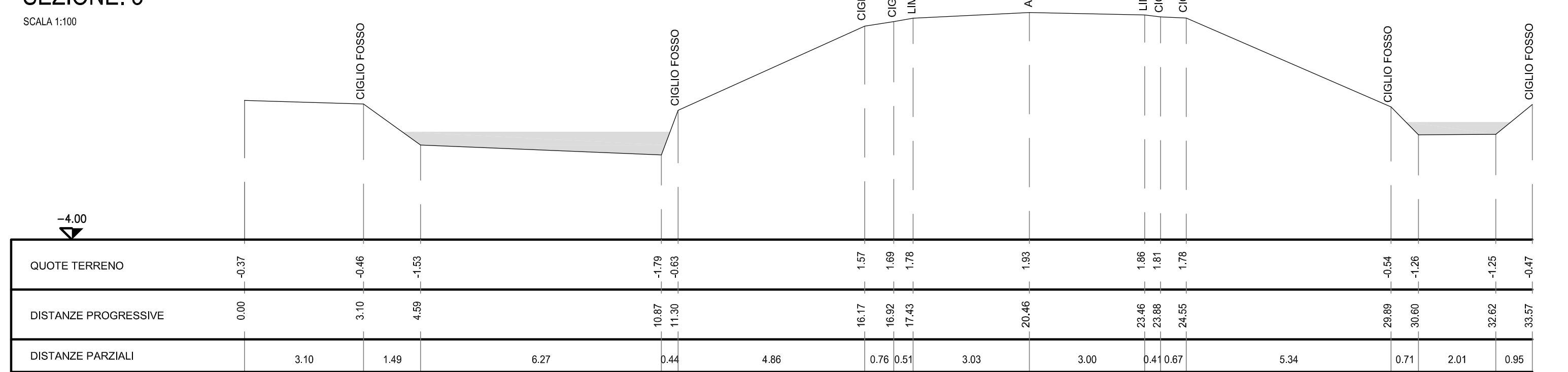
SEZIONE: 2

SCALA 1:100



SEZIONE: 3

SCALA 1:100



**GRUPPO FS ITALIANE**

Struttura Territoriale Veneto e Friuli Venezia Giulia  
 Via E. Milisevich, 49 - 30173 Venezia Mestre T [+39] 041 2911411 - F [+39] 041 5317321  
 Pec: anas.veneto@postacert.stradanas.it - www.stradanas.it  
 Anas S.p.A. - Gruppo Ferrovie dello Stato Italiano  
 Società con socio unico soggetta all'attività di direzione e coordinamento di Ferrovie dello Stato Italiano S.p.A. e concessionaria ai sensi del D.L. 136/2002 (convertito con L. 178/2003)  
 Sede Legale: Via Minciarubano, 10 - 00185 Roma T [+39] 06 44451 - F [+39] 06 4456224  
 Pec: anas@postacert.stradanas.it  
 Cap. Soc. Euro 2.269.892.000,00 Iscr. R.E.A. 1024951 P.IVA 02133681003 - C.F. 80209405087

**S.S. n° 14" della Venezia Giulia"**

Lavori di messa in sicurezza del corpo stradale, scarpate, riprofilatura dei fossi di guardia delle SS.SS 14 - 14Var - 14Var/a - 14Var b - 14Var/c Stralcio I..

**PROGETTO DEFINITIVO**

<p>IL PROGETTISTA: Ing. GALLO Antonino</p> <p>IL GEOLOGO: Ing. Geol. PIETRANTONI Massimo</p> <p>IL COORDINATORE PER LA SICUREZZA IN FASE DI PROGETTAZIONE: Ing. CUCINO Paolo</p> <p>VISTO: IL RESPONSABILE DEL PROCEDIMENTO Ing. VASSALLO Umberto</p> <p>PROTOCOLLO: _____ DATA: APRILE 2022</p>	<p>SUPPORTO ALLA PROGETTAZIONE: Membro <b>Systa SW Engineering Spa</b></p> <p>IL RESPONSABILE DELLA PROGETTAZIONE: Ing. CUCINO Paolo</p> <p>ORDINE DEGLI INGEGNERI DELLA PROV. DI TRENTO Dott. Ing. PAOLO CUCINO ISCRIZIONE ALBO N° 2216</p> <p>Membro <b>Coding Srl</b></p>		
<p><b>N. ELABORATO: 21</b></p>			
<p><b>INTERVENTO KM.54 + 550. STATO DI FATTO: PLANIMETRIA, SEZIONI E DOCUMENTAZIONE FOTOGRAFICA</b></p>			
<p>CODICE PROGETTO NEMSVEO0715</p>	<p>NOME FILE TOO050STRAPLOIA</p>	<p>REVISIONE A</p>	<p>SCALA VARIE</p>
<p>E</p> <p>D</p> <p>C</p> <p>B</p> <p>A</p>	<p>CODICE ELABORATO TOO050STRAPLOIA</p>	<p>DATA APRILE 2022</p>	<p>REDAZIONE D. Nave</p> <p>VERIFICAZIONE P. Cucino</p> <p>APPROVAZIONE A. Gallo</p>
<p>REV. DESCRIZIONE</p>	<p>DATA</p>	<p>REDAZIONE</p>	<p>VERIFICAZIONE</p>